

Boletim de Monitoramento Hidrometeorológico do Estado da Bahia

Boletim nº 038 – 03 de março de 2026

SALA DE SITUAÇÃO/DIRAM/INEMA/ANA

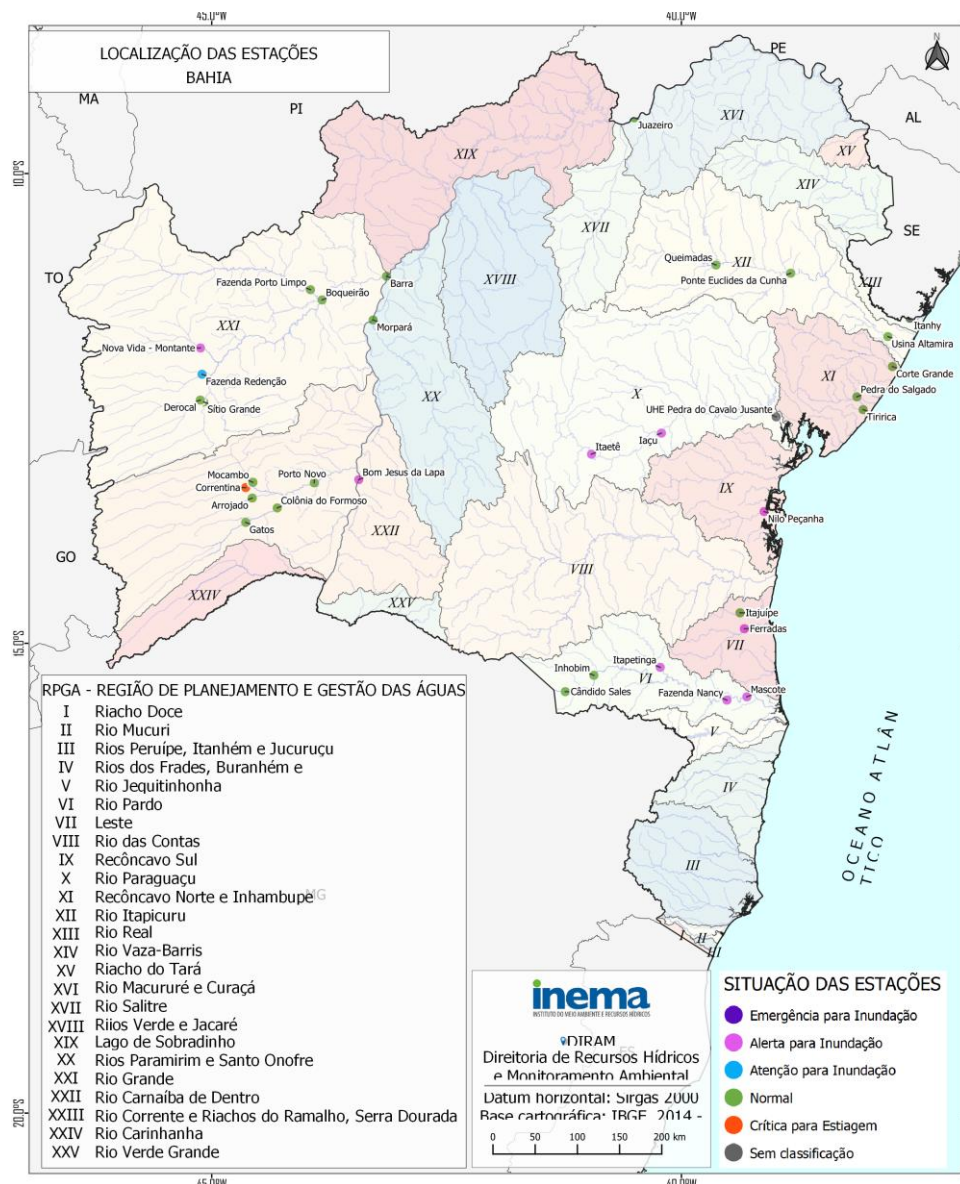
Neste boletim serão exibidos os dados de monitoramento das precipitações acumuladas nas últimas 24 e 96 horas e dos níveis dos rios, na última hora do dado coletado e nas últimas 96 horas. Os dados são obtidos das estações telemétricas localizadas no estado da Bahia.

PREVISÃO METEOROLÓGICA PARA AS PRÓXIMAS 24H

A Bahia continua sob o efeito das instabilidades atmosféricas, o que permanece ocasionando chuvas constantes ao longo de todo o período. A previsão ainda indica que os eventos se manterão entre intensidades moderadas a fortes em inúmeras localidades do estado.

MONITORAMENTO DOS RIOS

A seguir será apresentada a situação atual dos níveis dos rios monitorados nas estações localizadas, conforme mapa abaixo.



Boletim de Monitoramento Hidrometeorológico do Estado da Bahia

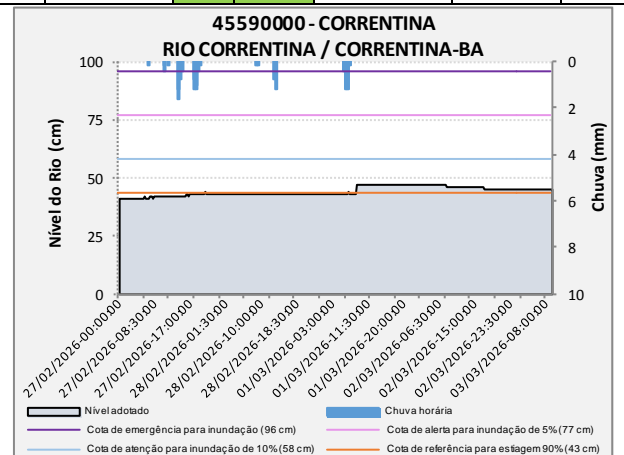
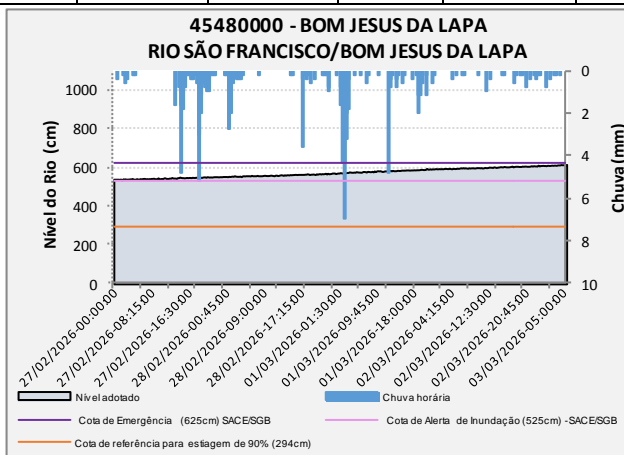
SITUAÇÃO DO NÍVEL DOS RIOS

<p> Acima da cota de emergência para inundação*</p> <p> Acima da cota de alerta para inundação*</p> <p> Acima da cota de atenção para inundação*</p>	<p> Nível normal (Cota de Permanência entre 5% e 95% ou entre atenção e estiagem*)</p> <p> Tendência à seca (Abaixo da Cota de Estiagem* ou da Permanência de 95%)</p> <p> Sem dado de referência</p>
--	--

(*) As cotas acima não estão definidas para todas as estações

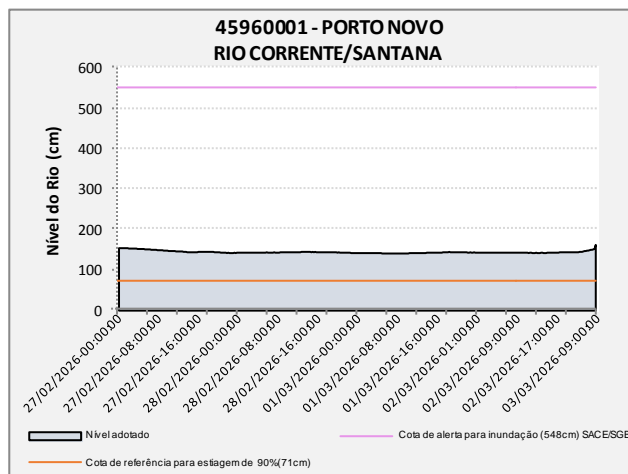
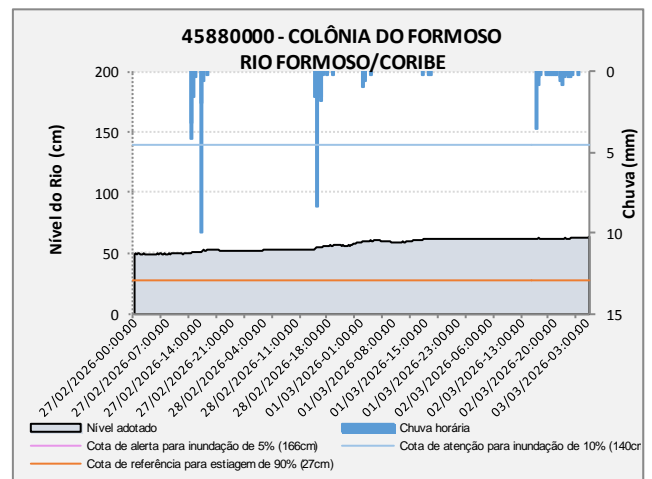
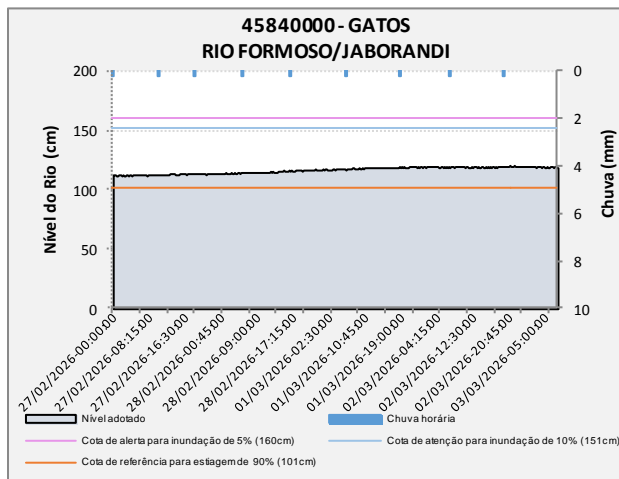
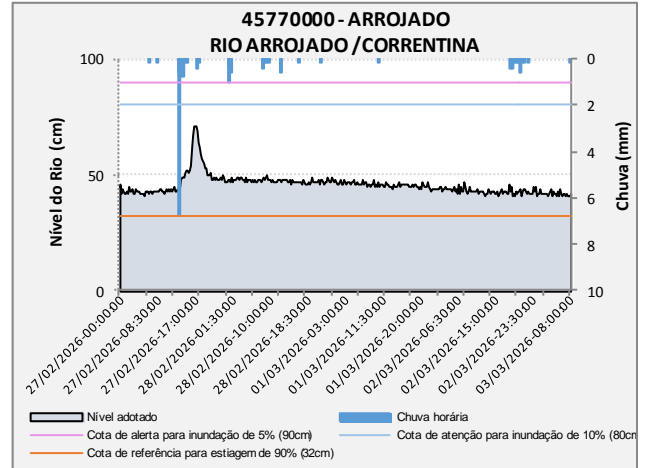
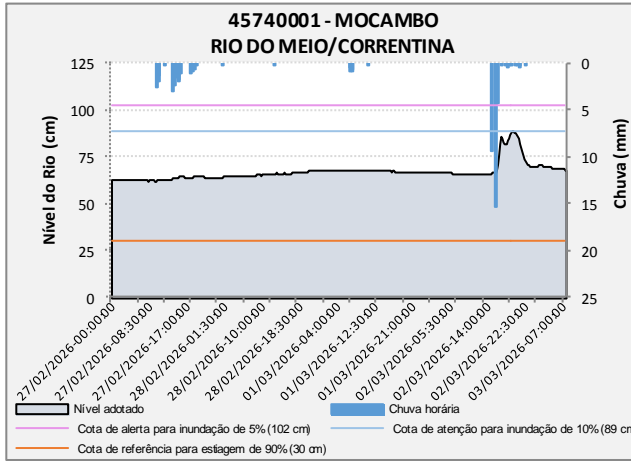
RPGA do Rio Corrente e Riachos do Ramalho, Serra Dourada e Brejo Velho

INFORMAÇÕES GERAIS				CHUVA (mm)			NÍVEL DOS RIOS (cm)					
CÓDIGO	ESTAÇÃO	MUNICÍPIO	RIO	DATA/HORA do último dado	Últimas 24 horas	Últimas 96 horas	DATA/HORA do último dado	Última hora	Últimas 96 horas	Cota Crítica para Estiagem (cm)	Variação do Nível em relação a cota de estiagem	
											(cm)	(%)
45480000	Bom Jesus Da Lapa	Bom Jesus Da Lapa	São Francisco	03/03/2026 09:30	8,2	106,0	03/03/2026 09:30	624,0	547,0	294,0	330,0	112,2%
45590000	Correntina	Correntina	Correntina	01/03/2026 08:30	5,6	37,6	03/03/2026 07:00	45,0	41,0	43,0	2,0	4,7%
45740001	Mocambo	Correntina	Do Meio	03/03/2026 09:00	31,4	56,2	03/03/2026 09:00	68,0	63,0	30,0	38,0	126,7%
45770000	Arrojado	Correntina	Arrojado	03/03/2026 09:15	3,2	17,8	03/03/2026 09:15	42,0	44,0	32,0	10,0	31,3%
45840000	Gatos	Jaborandi	Formoso	03/03/2026 09:45	0,4	1,8	03/03/2026 09:45	119,0	113,0	101,0	18,0	17,8%
45880000	Colônia Do Formoso	Coribe	Formoso	03/03/2026 09:45	11,6	51,4	03/03/2026 09:45	64,0	51,0	27,0	37,0	137,0%
45960001	Porto Novo	Santana	Corrente	-	-	-	03/03/2026 09:00	160,0	146,0	71,0	89,0	125,4%



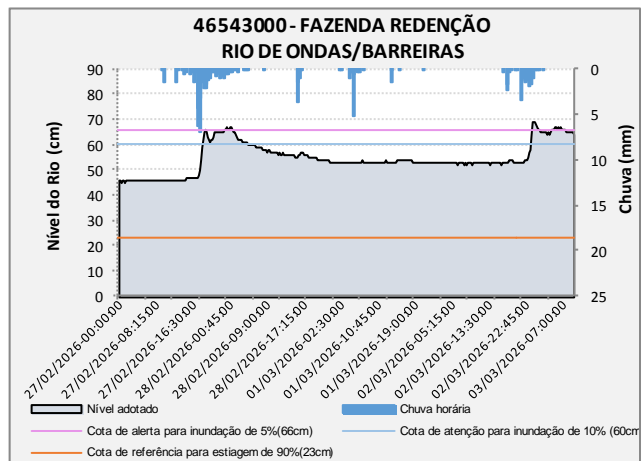
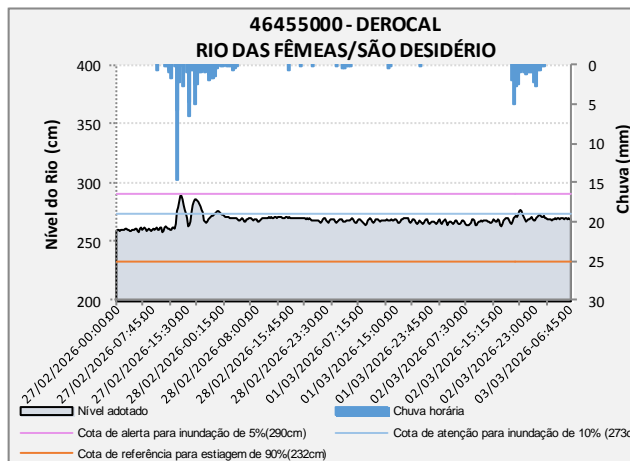
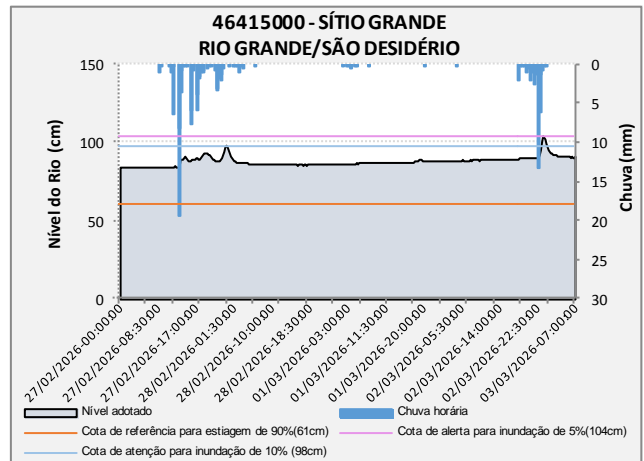
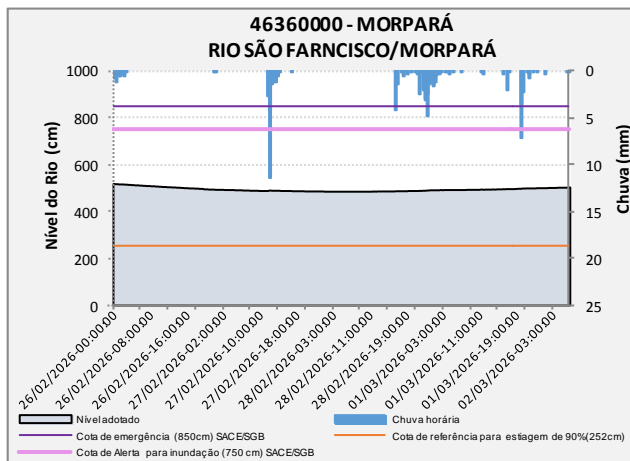
Boletim de Monitoramento Hidrometeorológico do Estado da Bahia

RPGA do Rio Corrente e Riachos do Ramalho, Serra Dourada e Brejo Velho



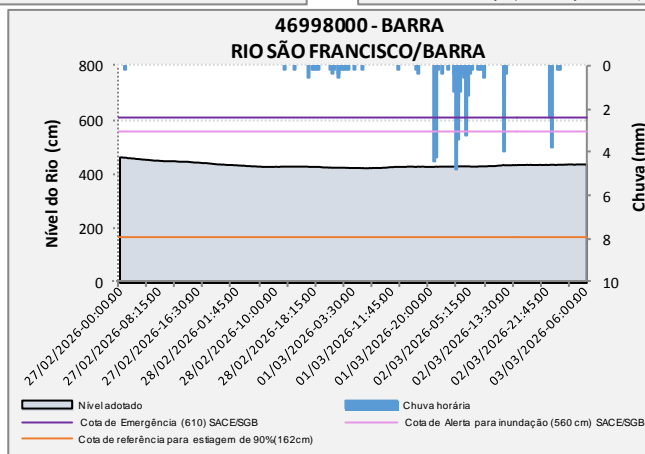
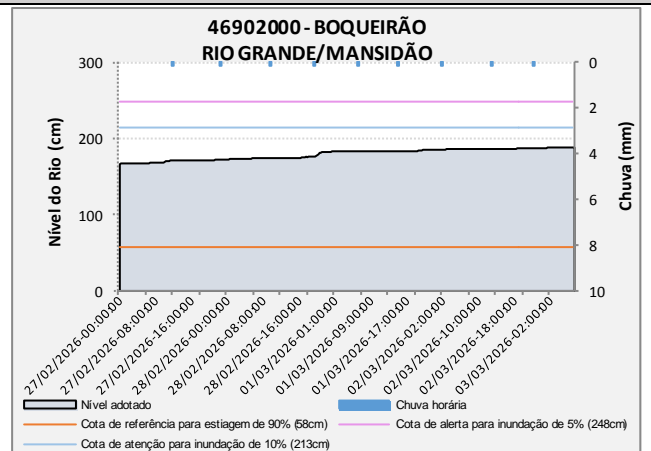
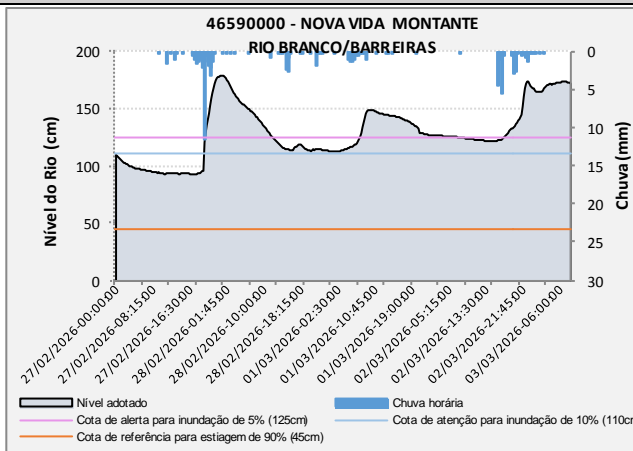
Boletim de Monitoramento Hidrometeorológico do Estado da Bahia

RPGA do Rio Grande												
INFORMAÇÕES GERAIS				CHUVA (mm)			NÍVEL DOS RIOS (cm)					
CÓDIGO	ESTAÇÃO	MUNICÍPIO	RIO	DATA/HORA do último dado	Últimas 24 horas	Últimas 96 horas	DATA/HORA do último dado	Última hora	Últimas 96 horas	Cota Crítica para Estiagem (cm)	Variação do Nível em relação a cota de estiagem	
											(cm)	(%)
46360000	Morpará	Morpará	São Francisco	03/03/2026 09:30	12,0	97,4	03/03/2026 09:30	519,0	489,0	252,0	267,0	106,0%
46415000	Sítio Grande	São Desidério	Grande	03/03/2026 09:00	38,2	137,8	03/03/2026 09:00	90,0	84,0	61,0	29,0	47,5%
46455000	Derocal	São Desidério	Das Fêmeas	03/03/2026 09:15	31,8	106,8	03/03/2026 09:15	271,0	261,0	232,0	39,0	16,8%
46543000	Fazenda Redenção	Barreiras	De Ondas	03/03/2026 09:30	22,6	92,0	03/03/2026 09:30	64,0	46,0	23,0	41,0	178,3%
46590000	NOVA VIDA MONTANTE	BARREIRAS	BRANCO	03/03/2026 09:30	25,0	92,0	03/03/2026 09:30	172,0	95,0	45,0	127,0	282,2%
46902000	Boqueirão	Mansidão	Grande	03/03/2026 09:15	0,4	1,8	03/03/2026 09:15	189,0	169,0	58,0	131,0	225,9%
46998000	Barra	Barra	São Francisco	03/03/2026 09:30	12,8	52,4	03/03/2026 09:30	440,0	449,0	162,0	278,0	171,6%



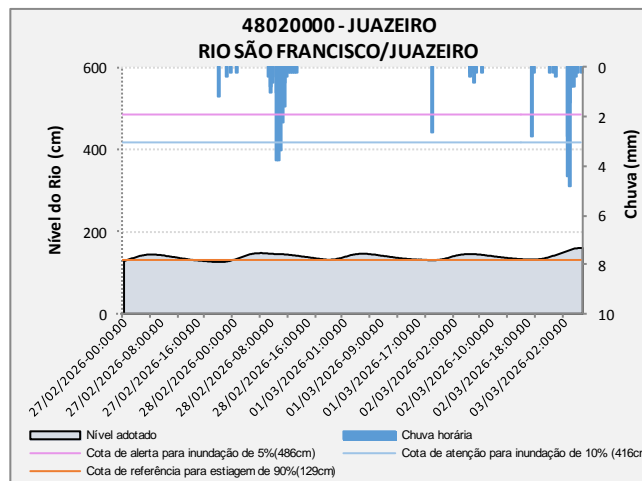
Boletim de Monitoramento Hidrometeorológico do Estado da Bahia

RPGA do Rio Grande



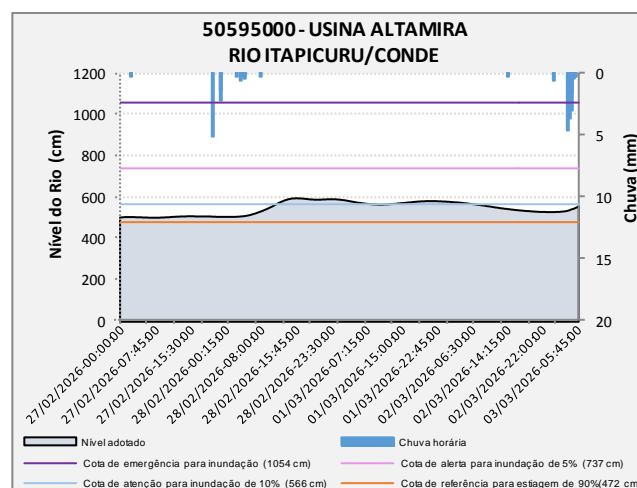
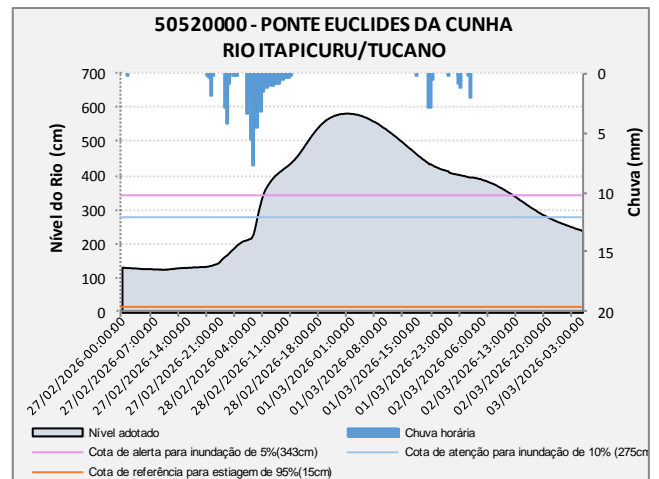
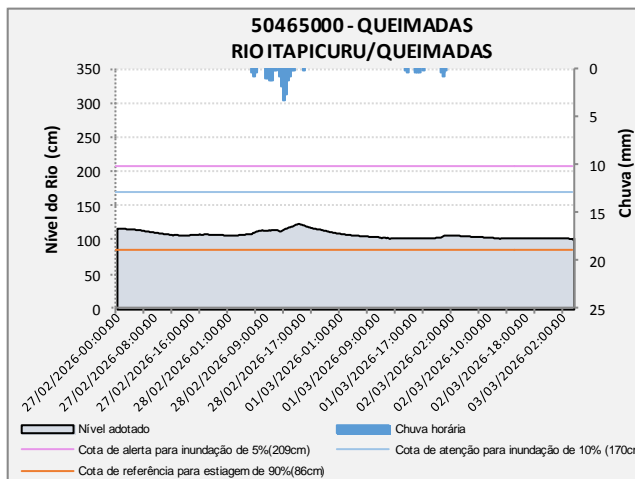
RPGA dos Rios Macururé e Curaçá

INFORMAÇÕES GERAIS				CHUVA (mm)			NÍVEL DOS RIOS (cm)					
CÓDIGO	ESTAÇÃO	MUNICÍPIO	RIO	DATA/HORA do último dado	Últimas 24 horas	Últimas 96 horas	DATA/HORA do último dado	Última hora	Últimas 96 horas	Cota Crítica para Estiagem (cm)	Variação do Nível em relação a cota de estiagem	
											(cm)	(%)
48020000	Juazeiro	Juazeiro	São Francisco	03/03/2026 09:00	20,4	51,6	03/03/2026 09:00	157,0	142,0	129,0	28,0	21,7%



Boletim de Monitoramento Hidrometeorológico do Estado da Bahia

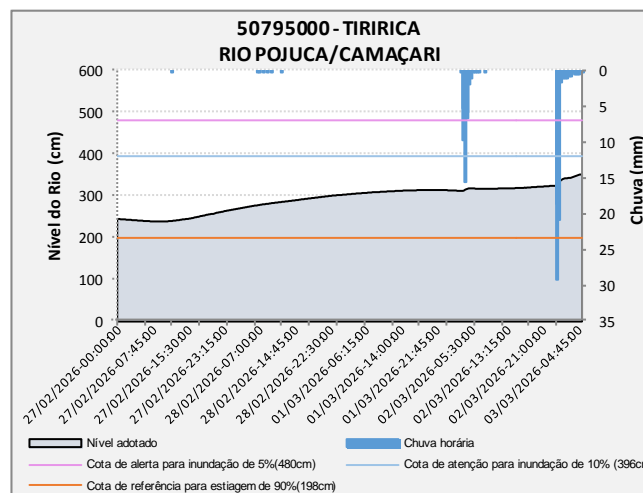
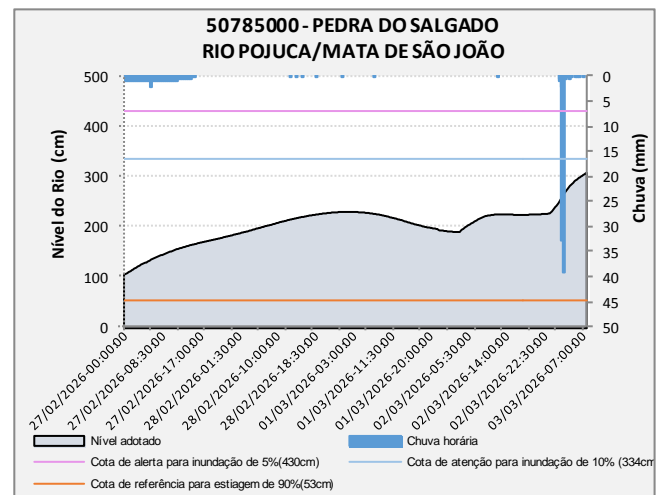
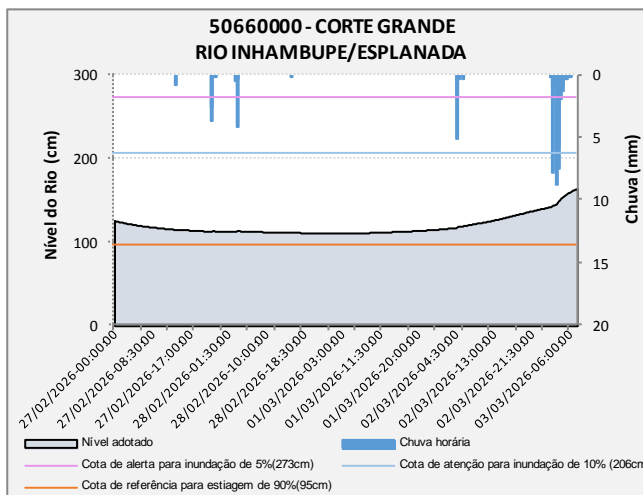
RPGA do Rio Itapicuru												
INFORMAÇÕES GERAIS				CHUVA (mm)			NÍVEL DOS RIOS (cm)					
CÓDIGO	ESTAÇÃO	MUNICÍPIO	RIO	DATA/HORA do último dado	Últimas 24 horas	Últimas 96 horas	DATA/HORA do último dado	Última hora	Últimas 96 horas	Cota Crítica para Estiagem (cm)	Variação do Nível em relação a cota de estiagem	
											(cm)	(%)
50465000	Queimadas	Queimadas	ITAPICURU	03/03/2026 09:30	6,4	36,0	03/03/2026 09:30	105,0	111,0	86,0	19,0	22,1%
50520000	Ponte Euclides Da Cunha	Tucano	ITAPICURU	03/03/2026 09:30	0,2	88,4	03/03/2026 09:30	217,0	126,0	15,0	202,0	1346,7%
50595000	Usina Altamira	Conde	ITAPICURU	03/03/2026 09:00	14,4	25,4	03/03/2026 09:00	606,0	504,0	472,0	134,0	28,4%



Boletim de Monitoramento Hidrometeorológico do Estado da Bahia

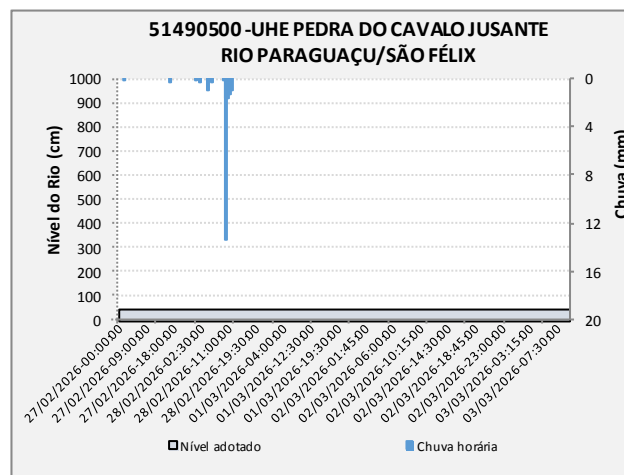
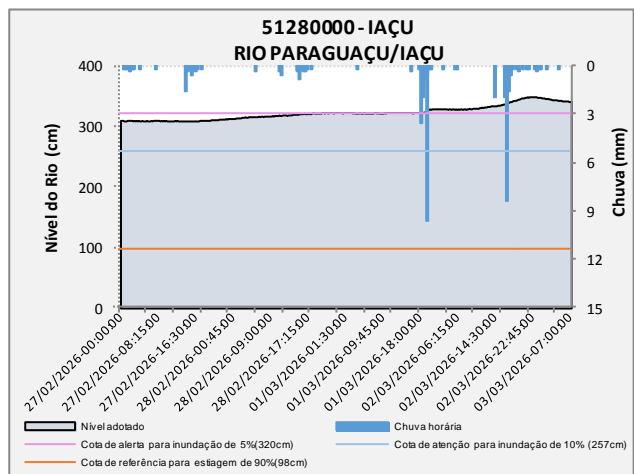
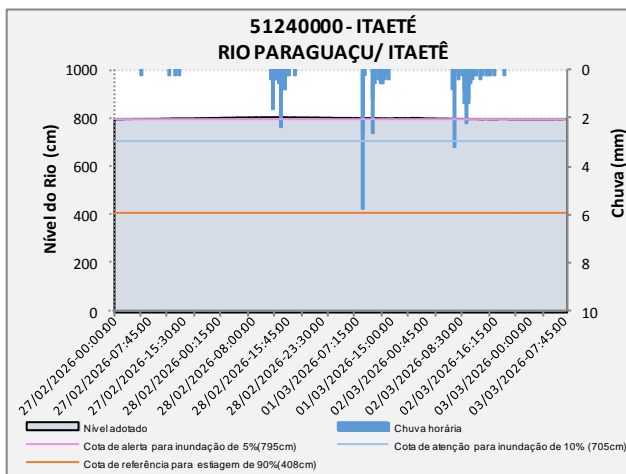
RPGA do Recôncavo Norte e Inhambupe

INFORMAÇÕES GERAIS				CHUVA (mm)			NÍVEL DOS RIOS (cm)					
CÓDIGO	ESTAÇÃO	MUNICÍPIO	RIO	DATA/HORA do último dado	Últimas 24 horas	Últimas 96 horas	DATA/HORA do último dado	Última hora	Últimas 96 horas	Cota Crítica para Estiagem (cm)	Variação do Nível em relação a cota de estiagem	
											(cm)	(%)
50660000	Corte Grande	Esplanada	Inhambupe	03/03/2026 09:45	42,4	63,4	03/03/2026 09:45	168,0	116,0	95,0	73,0	76,8%
50785000	Pedra Do Salgado	Mata De São João	Pojuca	03/03/2026 09:45	81,8	101,6	03/03/2026 09:45	319,0	151,0	53,0	266,0	501,9%
50795000	Tiririca	Camaçari	Pojuca	03/03/2026 09:30	83,4	134,6	03/03/2026 09:30	356,0	239,0	198,0	158,0	79,8%



Boletim de Monitoramento Hidrometeorológico do Estado da Bahia

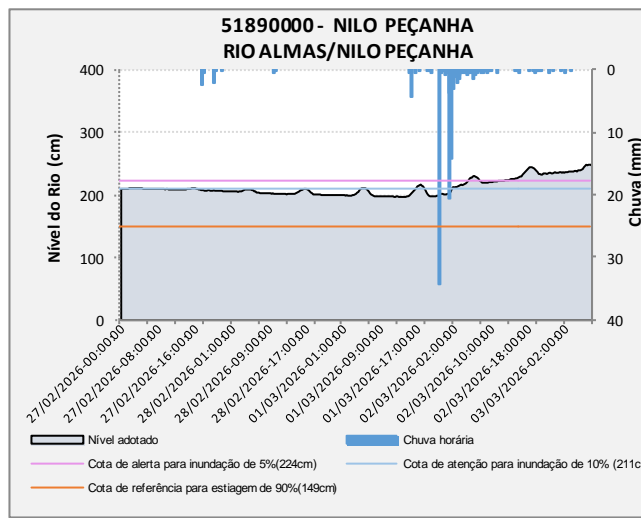
RPGA do Rio Paraguaçu												
INFORMAÇÕES GERAIS				CHUVA (mm)			NÍVEL DOS RIOS (cm)					
CÓDIGO	ESTAÇÃO	MUNICÍPIO	RIO	DATA/HORA do último dado	Últimas 24 horas	Últimas 96 horas	DATA/HORA do último dado	Última hora	Últimas 96 horas	Cota Crítica para Estiagem (cm)	Variação do Nível em relação a cota de estiagem	
											(cm)	(%)
51240000	Itaeté	Itaeté	Paraguaçu	03/03/2026 09:15	16,8	44,2	03/03/2026 09:15	796,0	797,0	408,0	388,0	95,1%
51280000	Iaçú	Iaçú	Paraguaçu	03/03/2026 09:30	19,0	48,2	03/03/2026 09:30	340,0	310,0	98,0	242,0	246,9%
51490500	UHE PEDRA DO CAVALO JUSANTE	SÃO FÉLIX	PARAGUAÇU	03/03/2026 07:00	0,0	22,0	03/03/2026 07:00	50,0	-	-	-	-



Boletim de Monitoramento Hidrometeorológico do Estado da Bahia

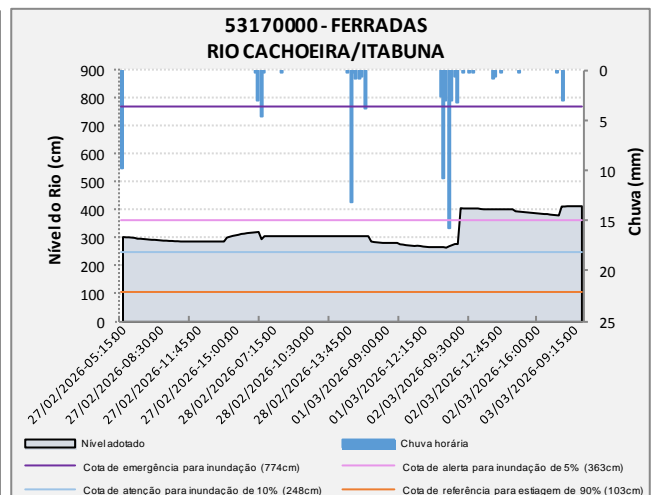
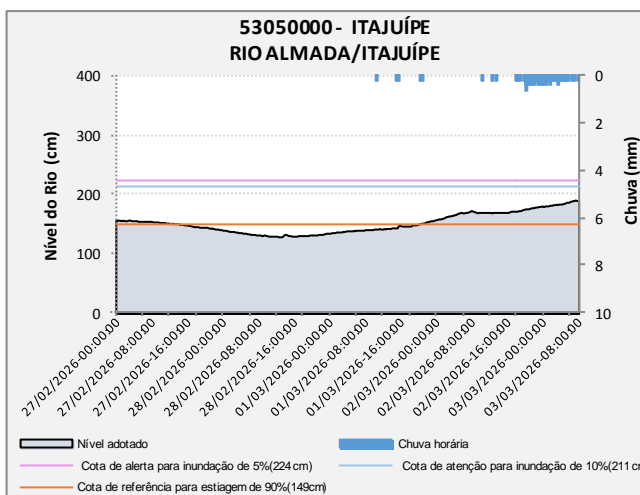
RPGA do Recôncavo Sul

INFORMAÇÕES GERAIS				CHUVA (mm)			NÍVEL DOS RIOS (cm)					
CÓDIGO	ESTAÇÃO	MUNICÍPIO	RIO	DATA/HORA do último dado	Últimas 24 horas	Últimas 96 horas	DATA/HORA do último dado	Última hora	Últimas 96 horas	Cota Crítica para Estiagem (cm)	Variação do Nível em relação a cota de estiagem	
											(cm)	(%)
51890000	Nilo Peçanha	Nilo Peçanha	Almas	03/03/2026 09:45	4,8	116,2	03/03/2026 09:45	243,0	212,0	149,0	94,0	63,1%



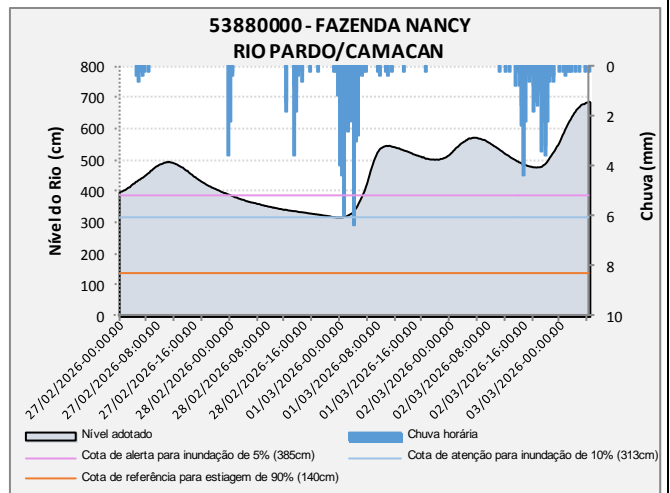
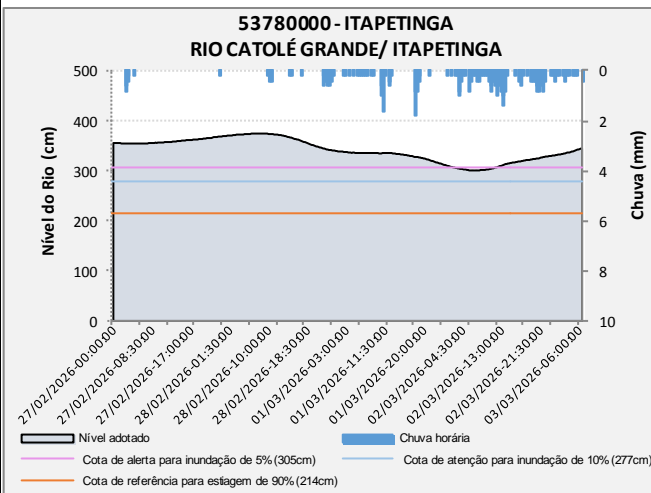
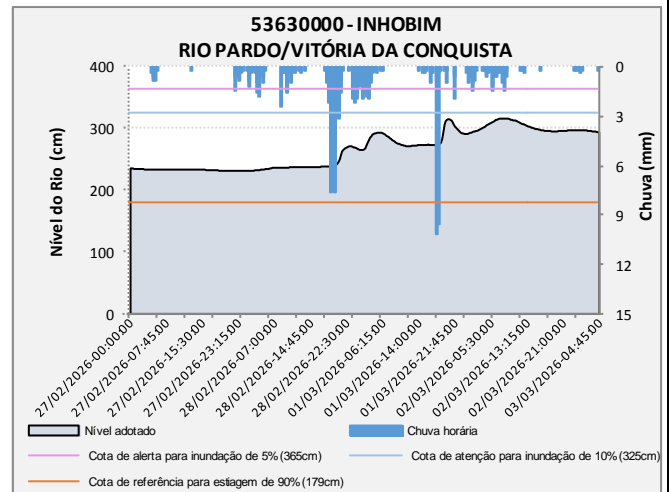
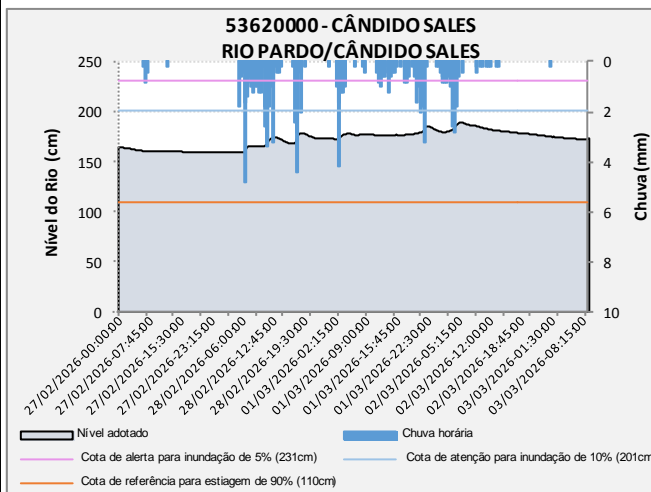
RPGA do Leste

INFORMAÇÕES GERAIS				CHUVA (mm)			NÍVEL DOS RIOS (cm)					
CÓDIGO	ESTAÇÃO	MUNICÍPIO	RIO	DATA/HORA do último dado	Últimas 24 horas	Últimas 96 horas	DATA/HORA do último dado	Última hora	Últimas 96 horas	Cota Crítica para Estiagem (cm)	Variação do Nível em relação a cota de estiagem	
											(cm)	(%)
53050000	Itajuípe	Itajuípe	Almada	03/03/2026 09:00	12,6	13,8	03/03/2026 09:00	191,0	154,0	149,0	42,0	28,2%
53170000	FERRADAS	ITABUNA	CACHOEIRA	02/03/2026 18:00	5,8	79,2	02/03/2026 18:00	380,0	334,0	103,0	277,0	268,9%



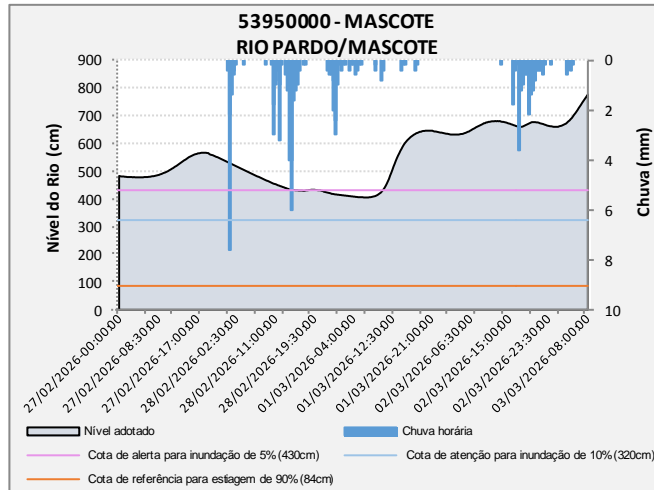
Boletim de Monitoramento Hidrometeorológico do Estado da Bahia

RPGA do Rio Pardo												
INFORMAÇÕES GERAIS				CHUVA (mm)			NÍVEL DOS RIOS (cm)					
CÓDIGO	ESTAÇÃO	MUNICÍPIO	RIO	DATA/HORA do último dado	Últimas 24 horas	Últimas 96 horas	DATA/HORA do último dado	Última hora	Últimas 6 horas	Cota Crítica para Estiagem (cm)	Variação do Nível em relação a cota de estiagem	
											(cm)	(%)
53620000	Cândido Sales	Cândido Sales	Pardo	03/03/2026 09:30	1,8	112,8	03/03/2026 09:30	175,0	162,0	110,0	65,0	59,1%
53630000	Inhobim	Vitória Da Conquista	Pardo	03/03/2026 09:45	3,4	137,2	03/03/2026 09:45	289,0	235,0	179,0	110,0	61,5%
53780000	Itapetinga	Itapetinga	Catolé Grande	03/03/2026 09:45	23,6	49,4	03/03/2026 09:45	357,0	358,0	214,0	143,0	66,8%
53880000	Fazenda Nancy	Camacan	Pardo	03/03/2026 09:15	49,2	124,6	03/03/2026 02:15	643,0	417,0	140,0	503,0	359,3%
53950000	Mascote	Mascote	Pardo	03/03/2026 09:30	24,6	91,6	03/03/2026 09:30	799,0	494,0	84,0	715,0	851,2%



Boletim de Monitoramento Hidrometeorológico do Estado da Bahia

RPGA do Rio Pardo



Para maiores informações acesse: <http://www.snirh.gov.br/hidrotelemetria/Mapa.aspx>

Sala de Situação de Monitoramento Ambiental da Bahia

Contatos: (71) 3118-4160