

Boletim de Monitoramento Hidrometeorológico do Estado da Bahia

Boletim nº 039 – 04 de março de 2026
SALA DE SITUAÇÃO/DIRAM/INEMA/ANA

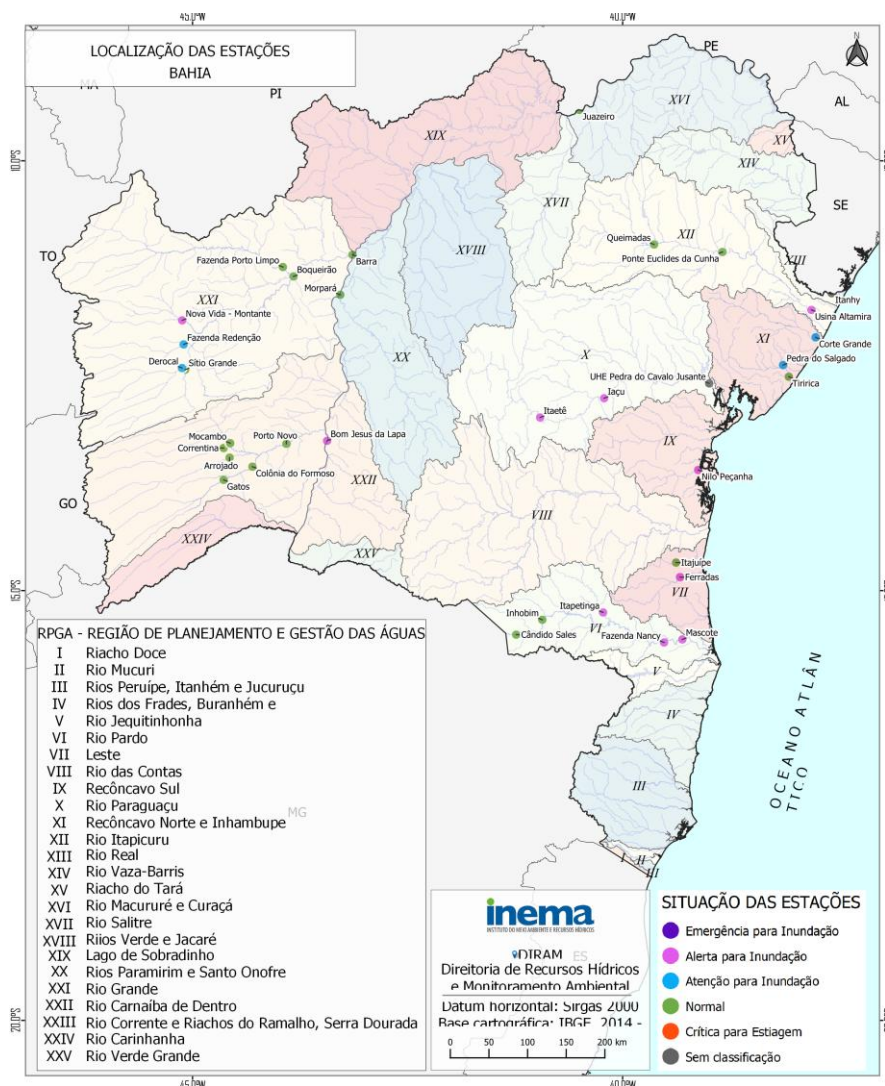
Neste boletim serão exibidos os dados de monitoramento das precipitações acumuladas nas últimas 24 e 96 horas e dos níveis dos rios, na última hora do dado coletado e nas últimas 96 horas. Os dados são obtidos das estações telemétricas localizadas no estado da Bahia.

PREVISÃO METEOROLÓGICA PARA AS PRÓXIMAS 24H

A Bahia segue com tempo instável, o que continua favorecendo a formação de nuvens com potencial para chuvas entre moderada a forte em grande parte do estado.

MONITORAMENTO DOS RIOS

A seguir será apresentada a situação atual dos níveis dos rios monitorados nas estações localizadas, conforme mapa abaixo.



Boletim de Monitoramento Hidrometeorológico do Estado da Bahia

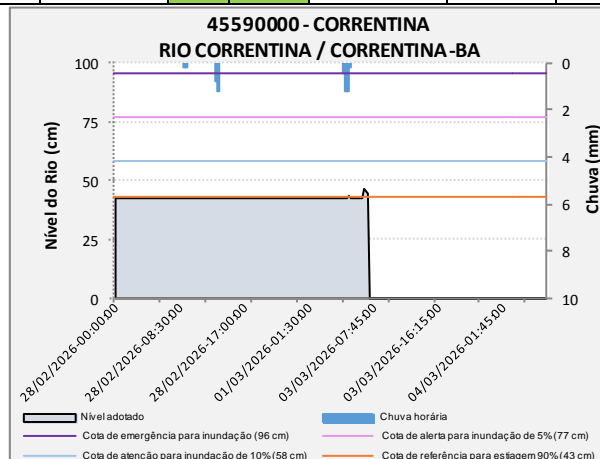
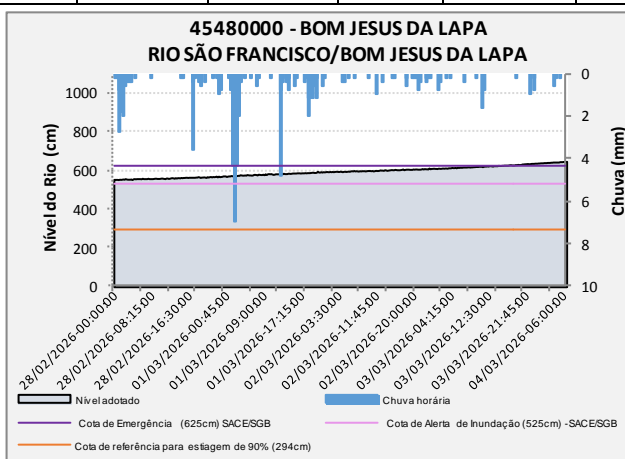
SITUAÇÃO DO NÍVEL DOS RIOS

<ul style="list-style-type: none"> Acima da cota de emergência para inundação* Acima da cota de alerta para inundação* Acima da cota de atenção para inundação* 	<ul style="list-style-type: none"> Nível normal (Cota de Permanência entre 5% e 95% ou entre atenção e estiagem*) Tendência à seca (Abaixo da Cota de Estiagem* ou da Permanência de 95%) Sem dado de referência
---	---

(*) As cotas acima não estão definidas para todas as estações

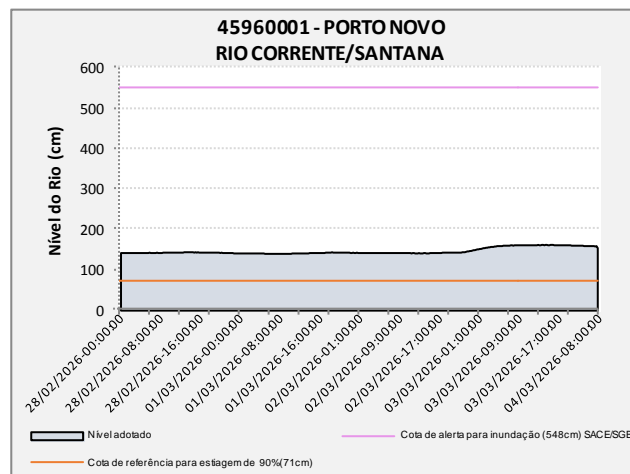
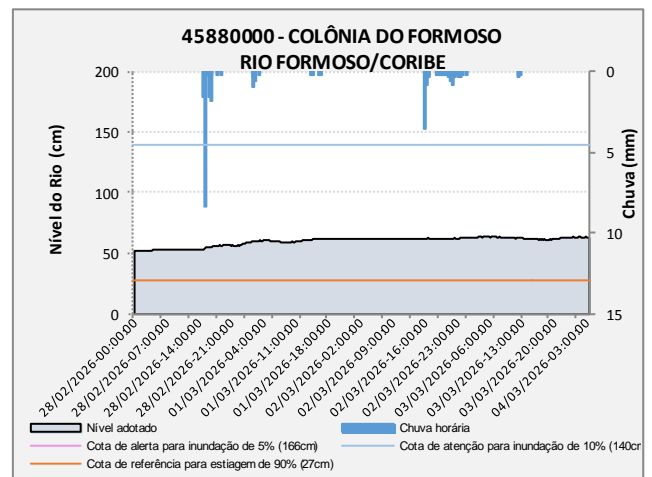
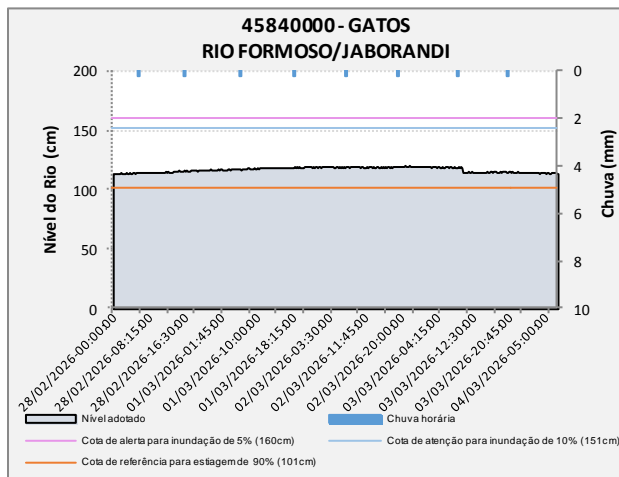
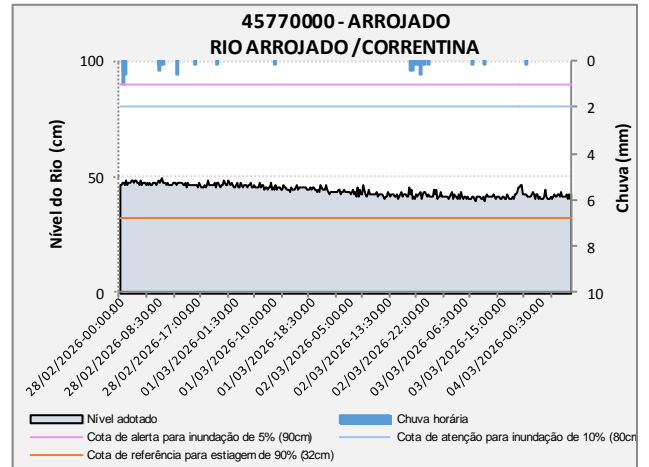
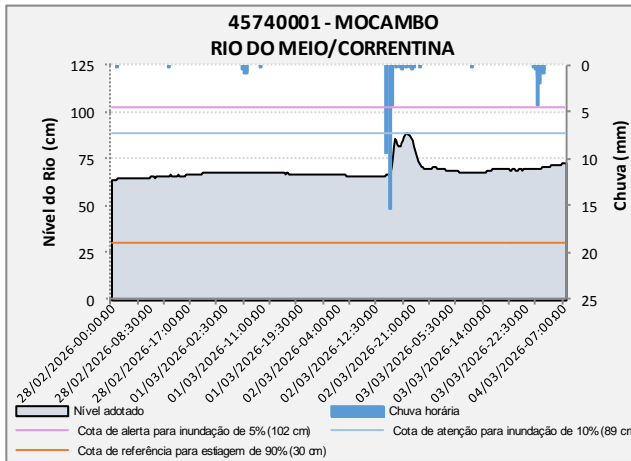
RPGA do Rio Corrente e Riachos do Ramalho, Serra Dourada e Brejo Velho

INFORMAÇÕES GERAIS				CHUVA (mm)			NÍVEL DOS RIOS (cm)					
CÓDIGO	ESTAÇÃO	MUNICÍPIO	RIO	DATA/HORA do último dado	Últimas 24 horas	Últimas 96 horas	DATA/HORA do último dado	Última hora	Últimas 96 horas	Cota Crítica para Estiagem (cm)	Variação do Nível em relação a cota de estiagem	
											(cm)	(%)
45480000	Bom Jesus Da Lapa	Bom Jesus Da Lapa	São Francisco	04/03/2026 08:30	5,8	69,2	04/03/2026 08:30	654,0	561,0	294,0	360,0	122,4%
45590000	Correntina	Correntina	Correntina	01/03/2026 08:30	5,6	-	03/03/2026 07:00	45,0	-	43,0	-	-
45740001	Mocambo	Correntina	Do Meio	04/03/2026 08:00	10,8	45,2	04/03/2026 08:00	72,0	65,0	30,0	42,0	140,0%
45770000	Arrojado	Correntina	Arrojado	04/03/2026 08:15	0,6	6,0	04/03/2026 08:15	43,0	48,0	32,0	11,0	34,4%
45840000	Gatos	Jaborandi	Formoso	04/03/2026 07:45	0,4	1,4	04/03/2026 07:45	114,0	115,0	101,0	13,0	12,9%
45880000	Colônia Do Formoso	Coribe	Formoso	04/03/2026 07:45	0,8	29,8	04/03/2026 07:45	64,0	54,0	27,0	37,0	137,0%
45960001	Porto Novo	Santana	Corrente	-	-	-	04/03/2026 08:00	153,0	141,0	71,0	82,0	115,5%



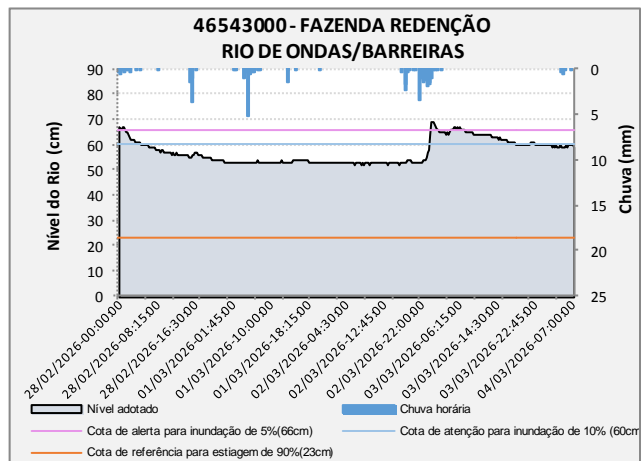
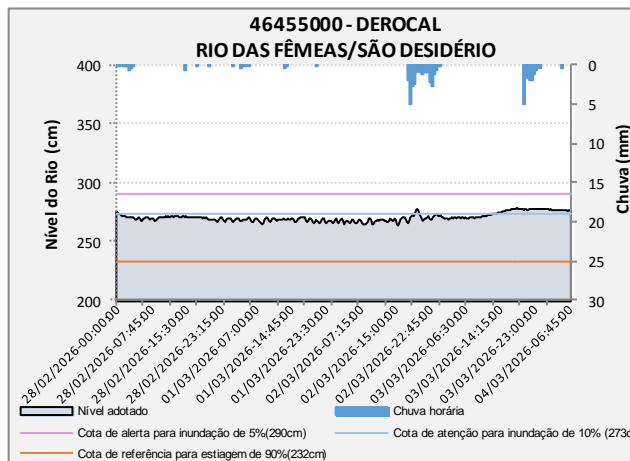
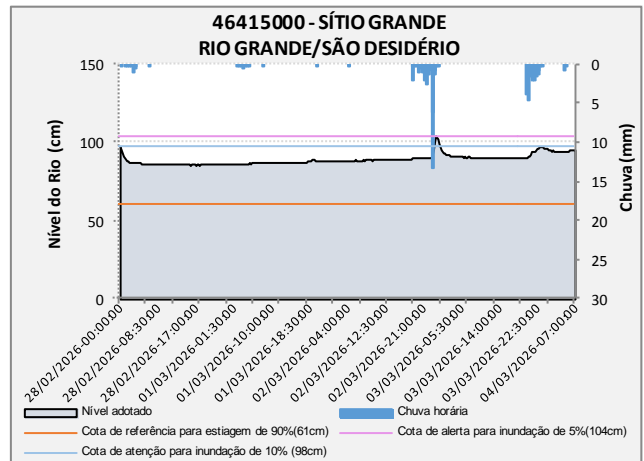
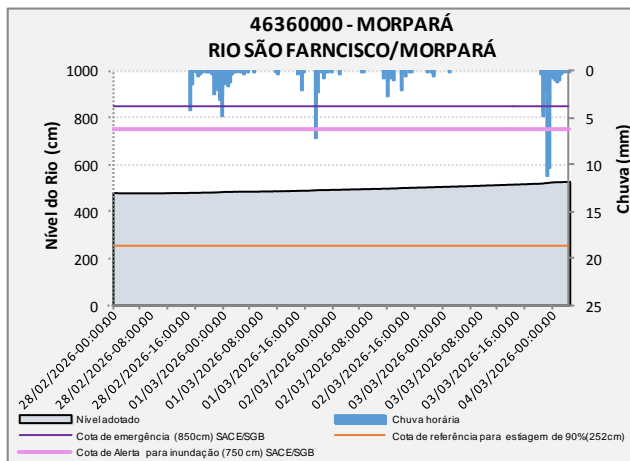
Boletim de Monitoramento Hidrometeorológico do Estado da Bahia

RPGA do Rio Corrente e Riachos do Ramalho, Serra Dourada e Brejo Velho



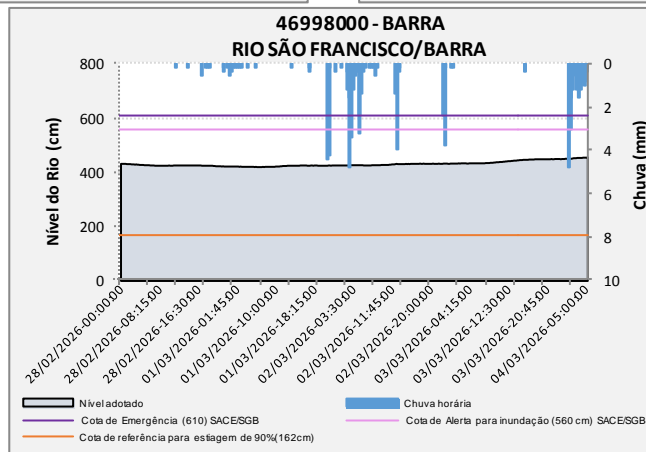
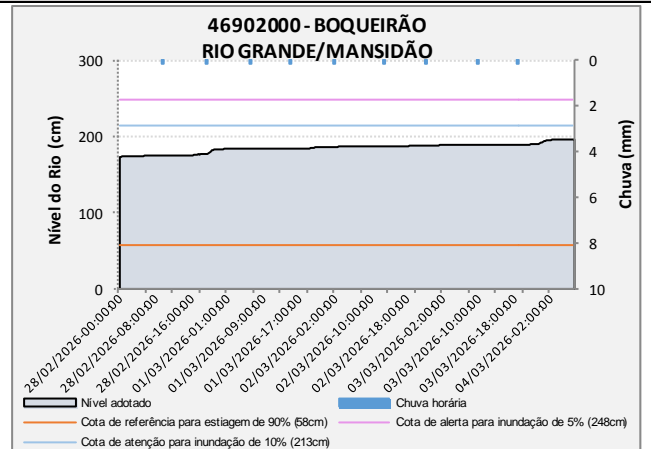
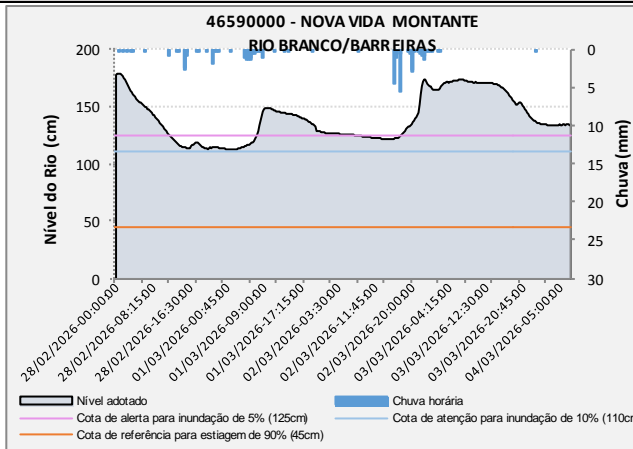
Boletim de Monitoramento Hidrometeorológico do Estado da Bahia

RPGA do Rio Grande												
INFORMAÇÕES GERAIS				CHUVA (mm)			NÍVEL DOS RIOS (cm)					
CÓDIGO	ESTAÇÃO	MUNICÍPIO	RIO	DATA/HORA do último dado	Últimas 24 horas	Últimas 96 horas	DATA/HORA do último dado	Última hora	Últimas 96 horas	Cota Crítica para Estiagem (cm)	Variação do Nível em relação a cota de estiagem	
											(cm)	(%)
46360000	Morpará	Morpará	São Francisco	04/03/2026 08:30	49,0	121,0	04/03/2026 08:30	536,0	485,0	252,0	284,0	112,7%
46415000	Sítio Grande	São Desidério	Grande	04/03/2026 08:00	24,8	66,2	04/03/2026 08:00	95,0	86,0	61,0	34,0	55,7%
46455000	Derocal	São Desidério	Das Fêmeas	04/03/2026 08:15	17,4	52,6	04/03/2026 08:15	277,0	270,0	232,0	45,0	19,4%
46543000	Fazenda Redenção	Barreiras	De Ondas	04/03/2026 08:30	1,6	41,8	04/03/2026 08:30	60,0	58,0	23,0	37,0	160,9%
46590000	NOVA VIDA MONTANTE	BARREIRAS	BRANCO	04/03/2026 08:30	0,2	51,4	04/03/2026 08:30	134,0	143,0	45,0	89,0	197,8%
46902000	Boqueirão	Mansidão	Grande	04/03/2026 08:15	0,6	2,0	04/03/2026 08:15	196,0	175,0	58,0	138,0	237,9%
46998000	Barra	Barra	São Francisco	04/03/2026 08:30	22,2	74,6	04/03/2026 08:30	460,0	428,0	162,0	298,0	184,0%



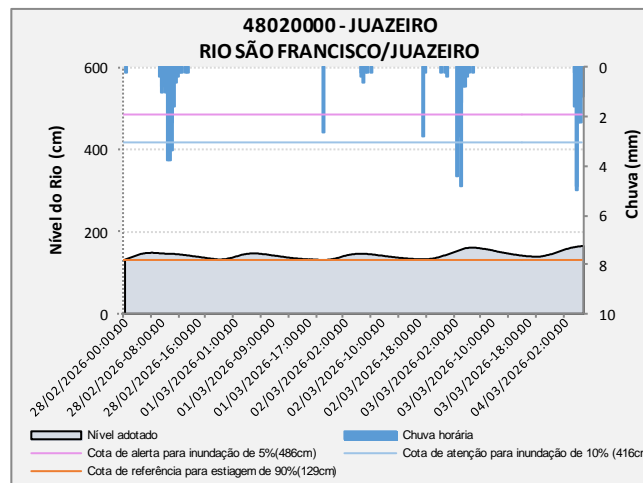
Boletim de Monitoramento Hidrometeorológico do Estado da Bahia

RPGA do Rio Grande



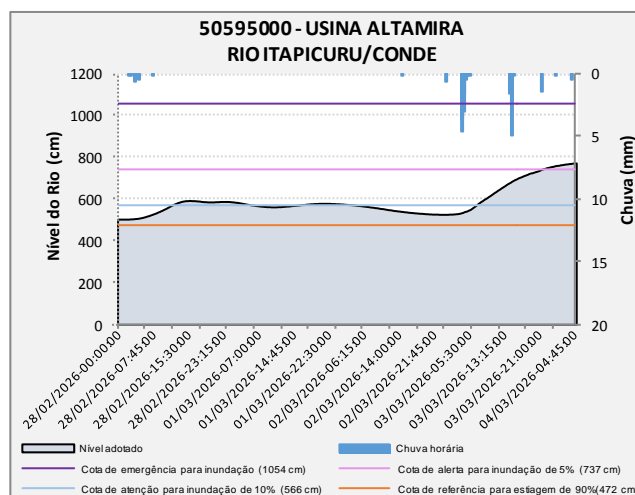
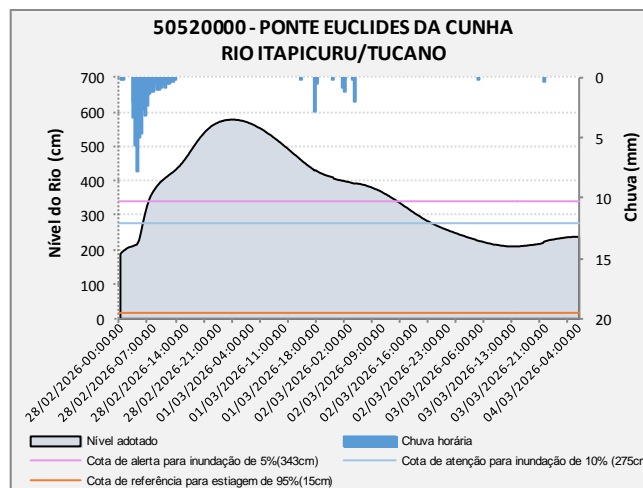
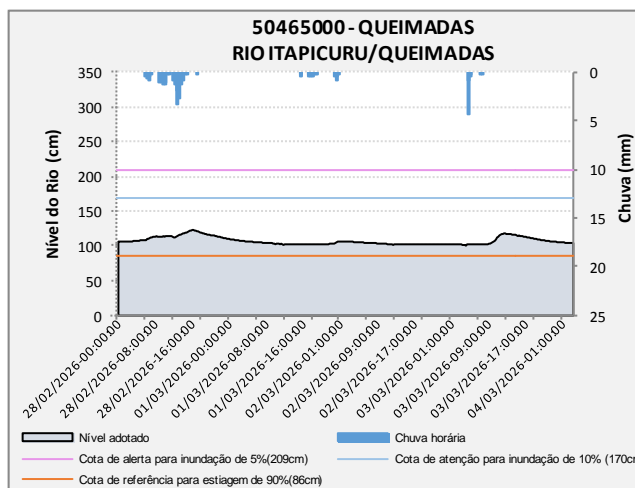
RPGA dos Rios Macururé e Curaçá

INFORMAÇÕES GERAIS				CHUVA (mm)			NÍVEL DOS RIOS (cm)					
CÓDIGO	ESTAÇÃO	MUNICÍPIO	RIO	DATA/HORA do último dado	Últimas 24 horas	Últimas 96 horas	DATA/HORA do último dado	Última hora	Últimas 96 horas	Cota Crítica para Estiagem (cm)	Variação do Nível em relação a cota de estiagem	
											(cm)	(%)
48020000	Juazeiro	Juazeiro	São Francisco	04/03/2026 08:00	23,6	72,8	04/03/2026 08:00	162,0	147,0	129,0	33,0	25,6%



Boletim de Monitoramento Hidrometeorológico do Estado da Bahia

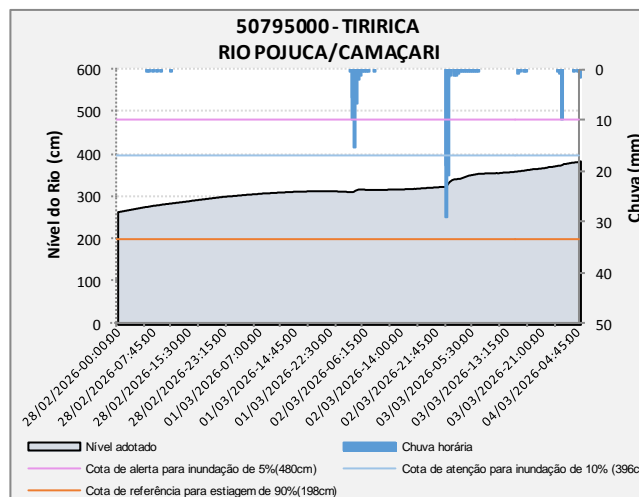
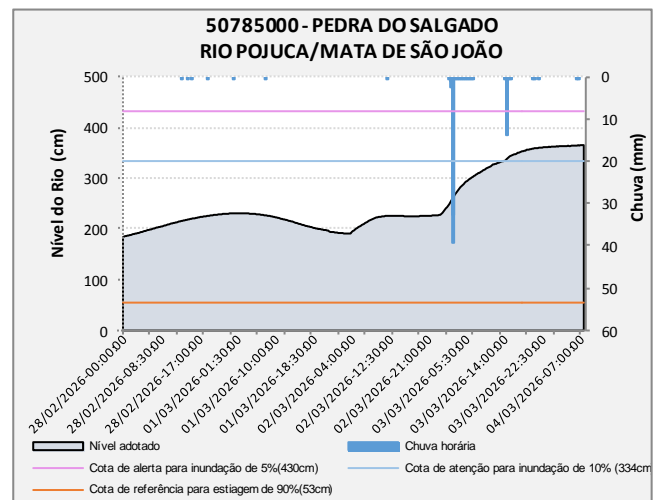
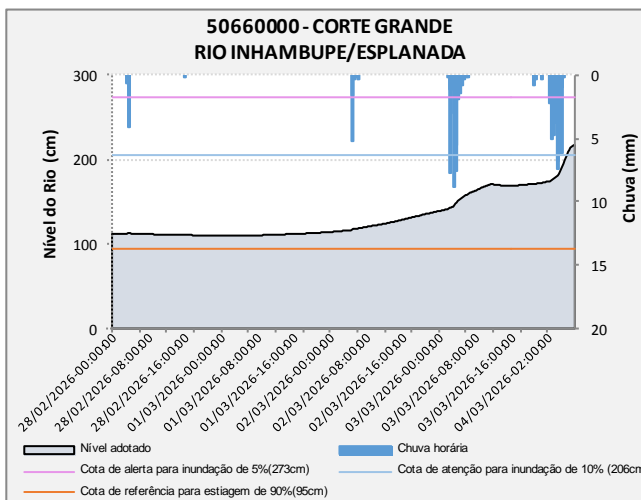
RPGA do Rio Itapicuru												
INFORMAÇÕES GERAIS				CHUVA (mm)			NÍVEL DOS RIOS (cm)					
CÓDIGO	ESTAÇÃO	MUNICÍPIO	RIO	DATA/HORA do último dado	Últimas 24 horas	Últimas 96 horas	DATA/HORA do último dado	Última hora	Últimas 96 horas	Cota Crítica para Estiagem (cm)	Variação do Nível em relação a cota de estiagem	
											(cm)	(%)
50465000	Queimadas	Queimadas	ITAPICURU	04/03/2026 08:30	0,0	33,6	04/03/2026 08:30	106,0	115,0	86,0	20,0	23,3%
50520000	Ponte Euclides Da Cunha	Tucano	ITAPICURU	04/03/2026 07:30	0,4	22,6	04/03/2026 08:30	230,0	399,0	15,0	215,0	1433,3%
50595000	Usina Altamira	Conde	ITAPICURU	04/03/2026 08:00	11,4	25,8	04/03/2026 08:00	783,0	533,0	472,0	311,0	65,9%



Boletim de Monitoramento Hidrometeorológico do Estado da Bahia

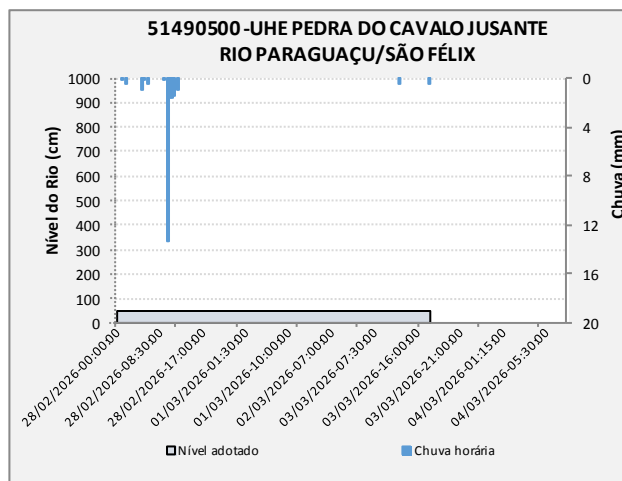
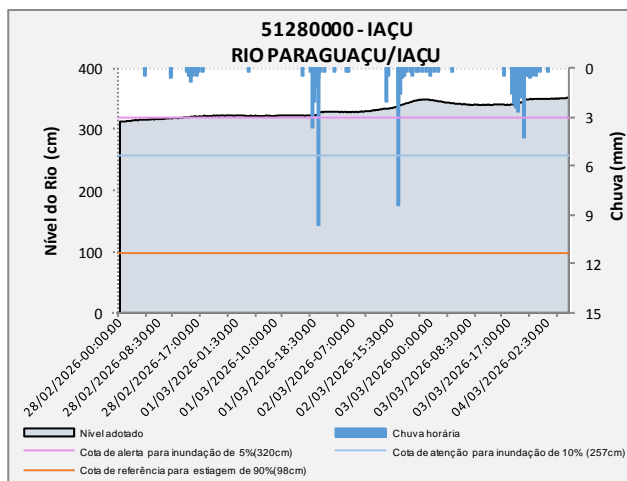
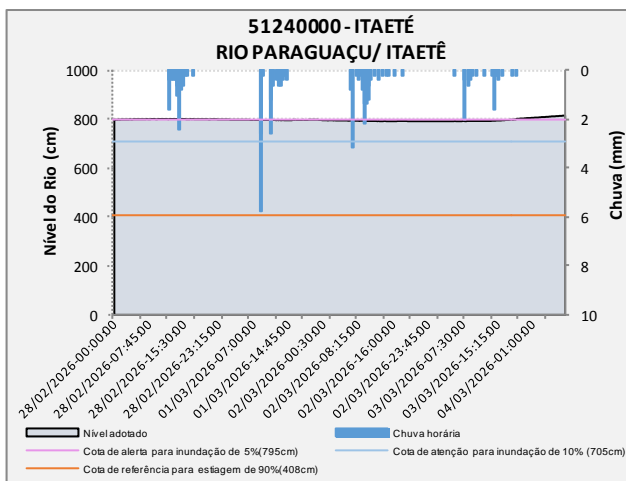
RPGA do Recôncavo Norte e Inhambupe

INFORMAÇÕES GERAIS			CHUVA (mm)			NÍVEL DOS RIOS (cm)						
CÓDIGO	ESTAÇÃO	MUNICÍPIO	RIO	DATA/HORA do último dado	Últimas 24 horas	Últimas 96 horas	DATA/HORA do último dado	Última hora	Últimas 96 horas	Cota Crítica para Estiagem (cm)	Variação do Nível em relação a cota de estiagem	
											(cm)	(%)
50660000	Corte Grande	Esplanada	Inhambupe	04/03/2026 07:45	47,6	98,4	04/03/2026 07:45	217,0	112,0	95,0	122,0	128,4%
50785000	Pedra Do Salgado	Mata De São João	Pojuca	04/03/2026 07:45	30,6	113,6	04/03/2026 07:45	367,0	204,0	53,0	314,0	592,5%
50795000	Tiririca	Camaçari	Pojuca	04/03/2026 08:30	26,6	159,8	04/03/2026 08:30	391,0	281,0	198,0	193,0	97,5%



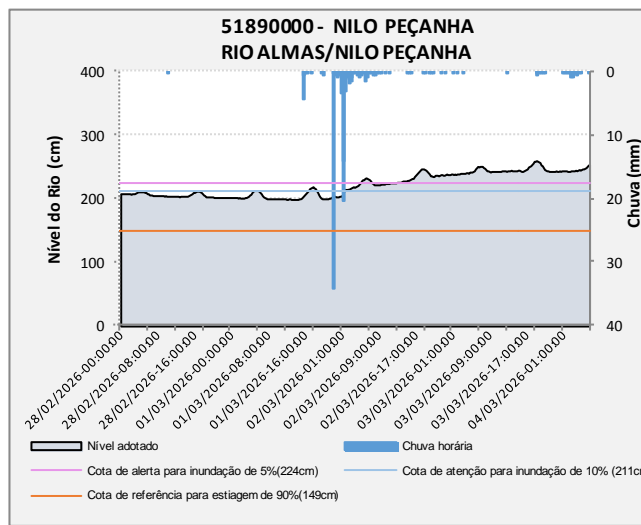
Boletim de Monitoramento Hidrometeorológico do Estado da Bahia

RPGA do Rio Paraguaçu												
INFORMAÇÕES GERAIS				CHUVA (mm)			NÍVEL DOS RIOS (cm)					
CÓDIGO	ESTAÇÃO	MUNICÍPIO	RIO	DATA/HORA do último dado	Últimas 24 horas	Últimas 96 horas	DATA/HORA do último dado	Última hora	Últimas 96 horas	Cota Crítica para Estiagem (cm)	Variação do Nível em relação a cota de estiagem	
											(cm)	(%)
51240000	Itaeté	Itaeté	Paraguaçu	03/03/2026 09:15	16,8	44,2	03/03/2026 09:15	796,0	797,0	408,0	388,0	95,1%
51280000	Iaçu	Iaçu	Paraguaçu	03/03/2026 09:30	19,0	48,2	03/03/2026 09:30	340,0	310,0	98,0	242,0	246,9%
51490500	UHE PEDRA DO CAVALO JUSANTE	SÃO FÉLIX	PARAGUAÇU	03/03/2026 07:00	0,8	-	03/03/2026 07:00	50,0	-	-	-	-

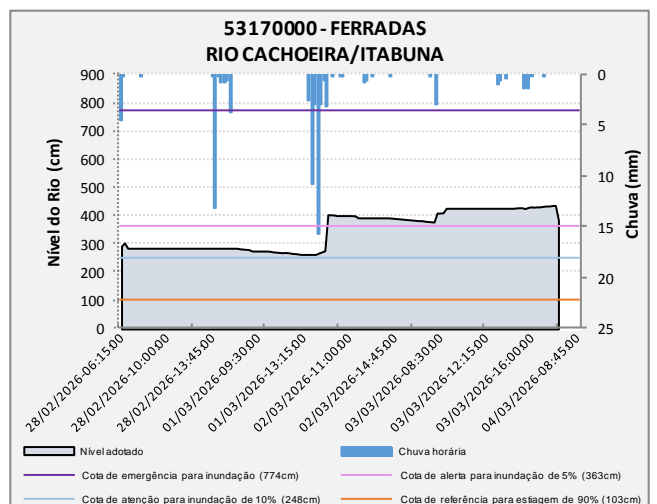
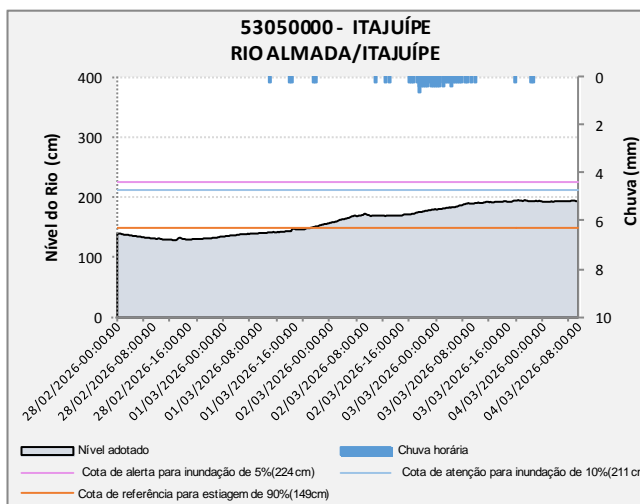


Boletim de Monitoramento Hidrometeorológico do Estado da Bahia

RPGA do Recôncavo Sul												
INFORMAÇÕES GERAIS				CHUVA (mm)			NÍVEL DOS RIOS (cm)					
CÓDIGO	ESTAÇÃO	MUNICÍPIO	RIO	DATA/HORA do último dado	Últimas 24 horas	Últimas 96 horas	DATA/HORA do último dado	Última hora	Últimas 96 horas	Cota Crítica para Estiagem (cm)	Variação do Nível em relação a cota de estiagem	
											(cm)	(%)
51890000	Nilo Peçanha	Nilo Peçanha	Almas	04/03/2026 07:45	9,2	119,4	04/03/2026 07:45	258,0	205,0	149,0	109,0	73,2%

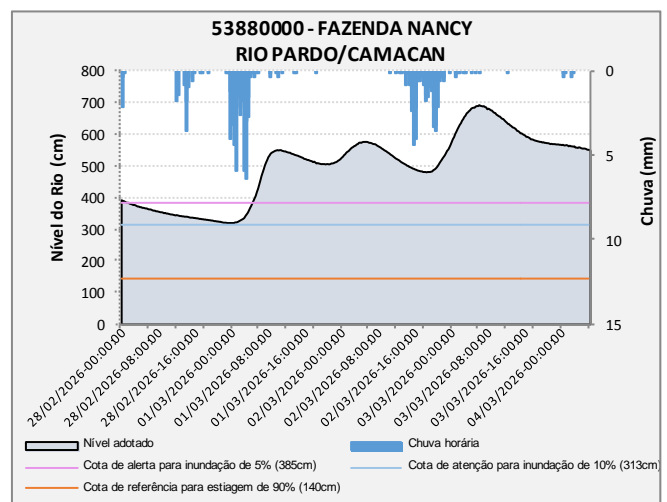
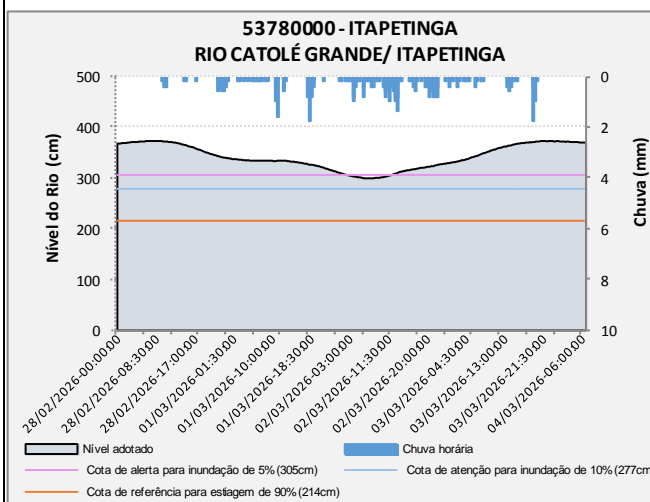
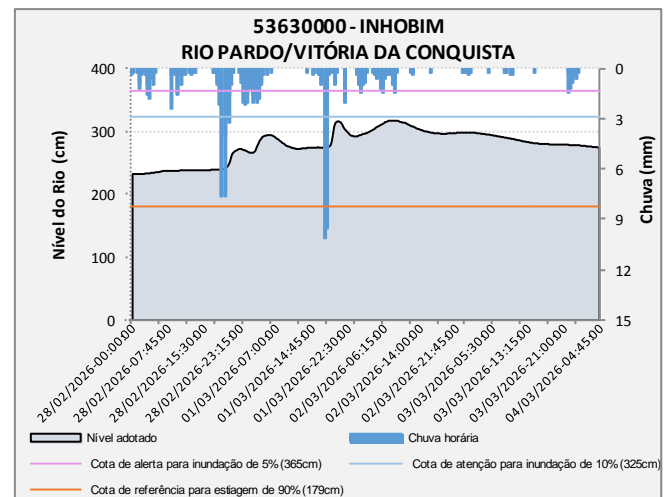
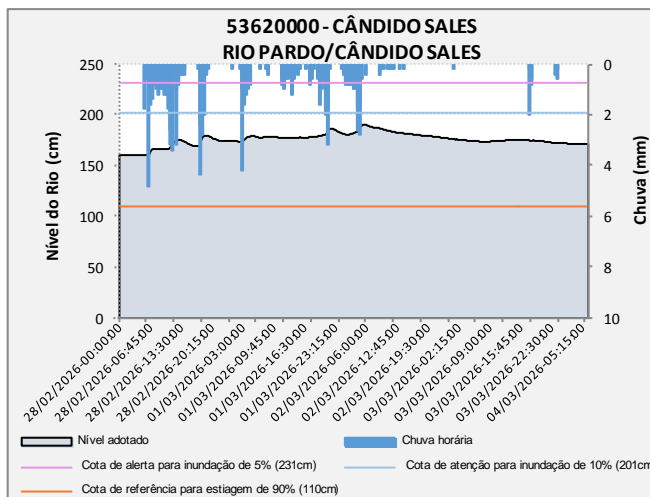


RPGA do Leste												
INFORMAÇÕES GERAIS				CHUVA (mm)			NÍVEL DOS RIOS (cm)					
CÓDIGO	ESTAÇÃO	MUNICÍPIO	RIO	DATA/HORA do último dado	Últimas 24 horas	Últimas 96 horas	DATA/HORA do último dado	Última hora	Últimas 96 horas	Cota Crítica para Estiagem (cm)	Variação do Nível em relação a cota de estiagem	
											(cm)	(%)
53050000	Itajuípe	Itajuípe	Almada	04/03/2026 08:00	0,8	14,4	04/03/2026 08:00	194,0	132,0	149,0	45,0	30,2%
53170000	FERRADAS	ITABUNA	CACHOEIRA	04/03/2026 10:00	5,2	69,4	04/03/2026 07:15	387,0	-	103,0	-	-



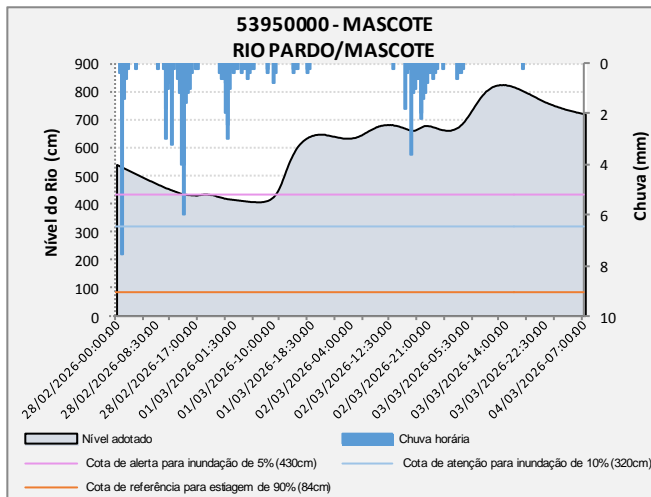
Boletim de Monitoramento Hidrometeorológico do Estado da Bahia

RPGA do Rio Pardo													
INFORMAÇÕES GERAIS				CHUVA (mm)			NÍVEL DOS RIOS (cm)						
CÓDIGO	ESTAÇÃO	MUNICÍPIO	RIO	DATA/HORA do último dado	Últimas 24 horas	Últimas 96 horas	DATA/HORA do último dado	Última hora	Últimas 96 horas	Cota Crítica para Estiagem (cm)	Variação do Nível em relação a cota de estiagem		
											(cm)	(%)	
53620000	Cândido Sales	Cândido Sales	Pardo	04/03/2026 08:30	4,8	103,2	04/03/2026 08:30	172,0	167,0	110,0	62,0	56,4%	
53630000	Inhobim	Vitória Da Conquista	Pardo	04/03/2026 07:45	6,8	127,4	04/03/2026 08:45	272,0	238,0	179,0	93,0	52,0%	
53780000	Itapetinga	Itapetinga	Catolé Grande	04/03/2026 07:45	6,6	55,4	04/03/2026 07:45	373,0	376,0	214,0	159,0	74,3%	
53880000	Fazenda Nancy	Camacan	Pardo	04/03/2026 08:15	1,6	119,8	04/03/2026 08:15	541,0	355,0	140,0	401,0	286,4%	
53950000	Mascote	Mascote	Pardo	04/03/2026 07:30	0,2	78,8	04/03/2026 08:30	717,0	474,0	84,0	633,0	753,6%	



Boletim de Monitoramento Hidrometeorológico do Estado da Bahia

RPGA do Rio Pardo



Para maiores informações acesse: <http://www.snirh.gov.br/hidrotemetria/Mapa.aspx>

Sala de Situação de Monitoramento Ambiental da Bahia

Contatos: (71) 3118-4160