



# **Boletim de Monitoramento Hidrometeorológico do Estado da Bahia**

**Boletim nº 054– 25 de março de 2026  
SALA DE SITUAÇÃO/DIRAM/INEMA/ANA**

Neste boletim serão exibidos os dados de monitoramento das precipitações acumuladas nas últimas 24 e 96 horas e dos níveis dos rios, na última hora do dado coletado e nas últimas 96 horas. Os dados são obtidos das estações telemétricas localizadas no estado da Bahia.

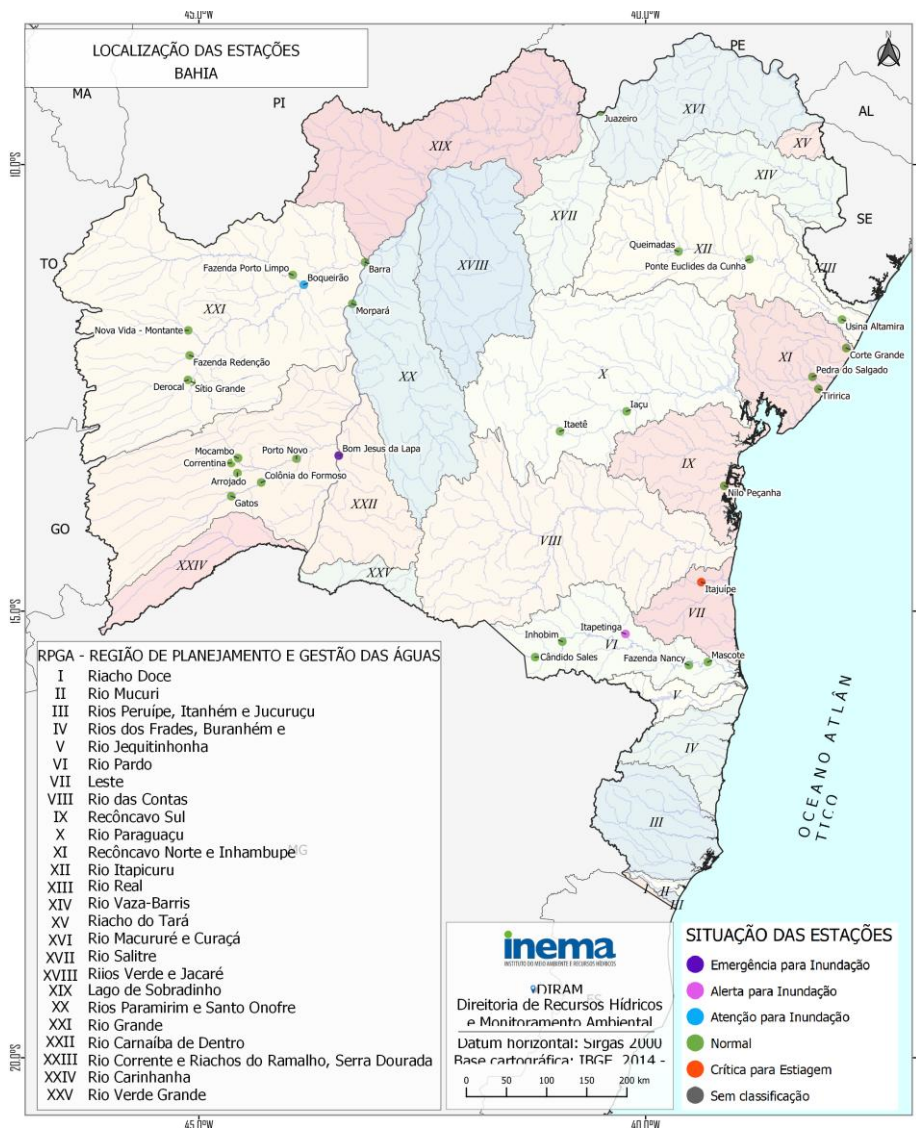
## **PREVISÃO METEOROLÓGICA PARA AS PRÓXIMAS 24H**

Áreas de instabilidades associadas a um cavado nos baixos níveis da atmosfera atuam em grande parte da Bahia. Céu com muitas nuvens e pancadas de chuvas permanecerão em grande parte das regiões do estado, principalmente no Oeste, Vale do São Francisco e no Litoral, inclusive pontualmente com acumuladores mais significativos. Em Salvador e Região Metropolitana, haverá variação de nebulosidade com pancadas de chuvas isoladas, mas com o sol também aparecendo no decorrer do período.

## **MONITORAMENTO DOS RIOS**

A seguir será apresentada a situação atual dos níveis dos rios monitorados nas estações localizadas, conforme mapa abaixo.

# Boletim de Monitoramento Hidrometeorológico do Estado da Bahia



# Boletim de Monitoramento Hidrometeorológico do Estado da Bahia

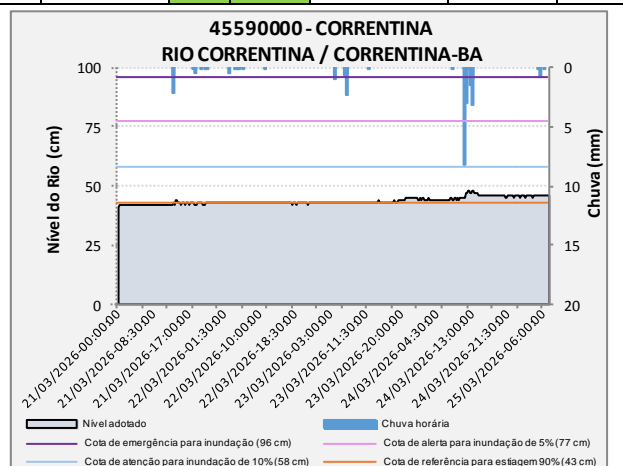
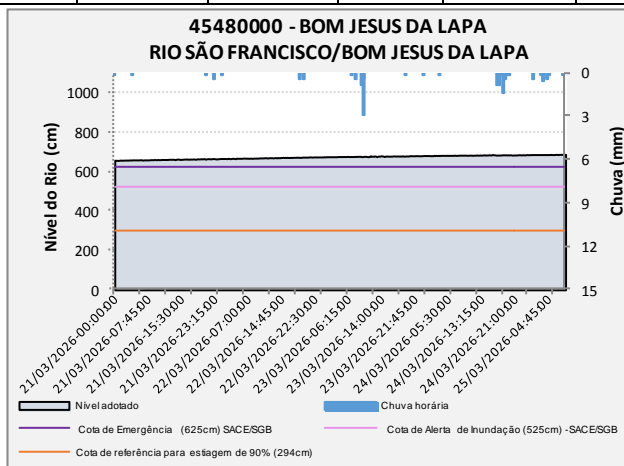
## SITUAÇÃO DO NÍVEL DOS RIOS

<p><span style="display: inline-block; width: 15px; height: 15px; background-color: purple; border: 1px solid black; margin-right: 5px;"></span> Acima da cota de emergência para inundação*</p> <p><span style="display: inline-block; width: 15px; height: 15px; background-color: magenta; border: 1px solid black; margin-right: 5px;"></span> Acima da cota de alerta para inundação*</p> <p><span style="display: inline-block; width: 15px; height: 15px; background-color: cyan; border: 1px solid black; margin-right: 5px;"></span> Acima da cota de atenção para inundação*</p>	<p><span style="display: inline-block; width: 15px; height: 15px; background-color: green; border: 1px solid black; margin-right: 5px;"></span> Nível normal (Cota de Permanência entre 5% e 95% ou entre atenção e estiagem*)</p> <p><span style="display: inline-block; width: 15px; height: 15px; background-color: orange; border: 1px solid black; margin-right: 5px;"></span> Tendência à seca (Abaixo da Cota de Estiagem* ou da Permanência de 95%)</p> <p><span style="display: inline-block; width: 15px; height: 15px; border: 1px solid black; margin-right: 5px;"></span> Sem dado de referência</p>
--	---

(\*) As cotas acima não estão definidas para todas as estações

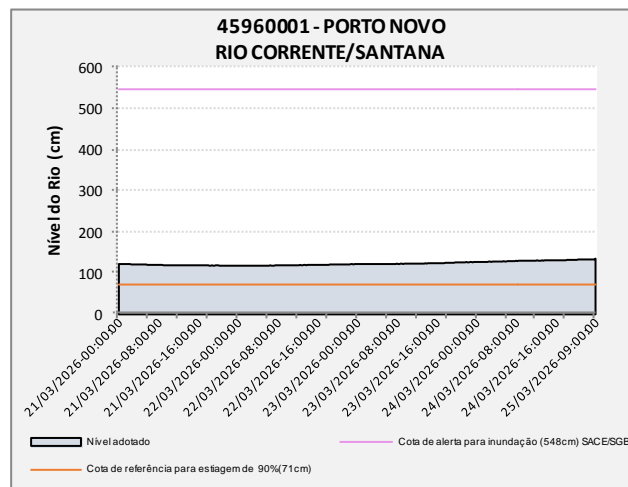
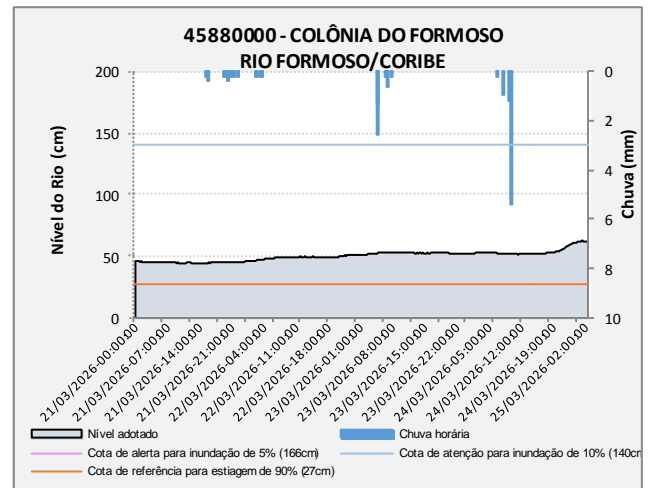
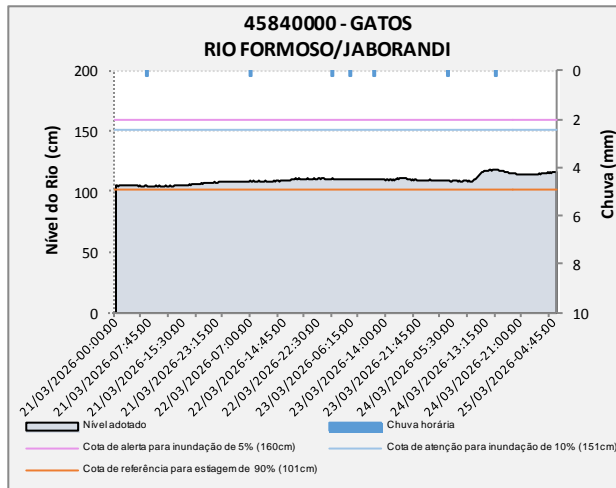
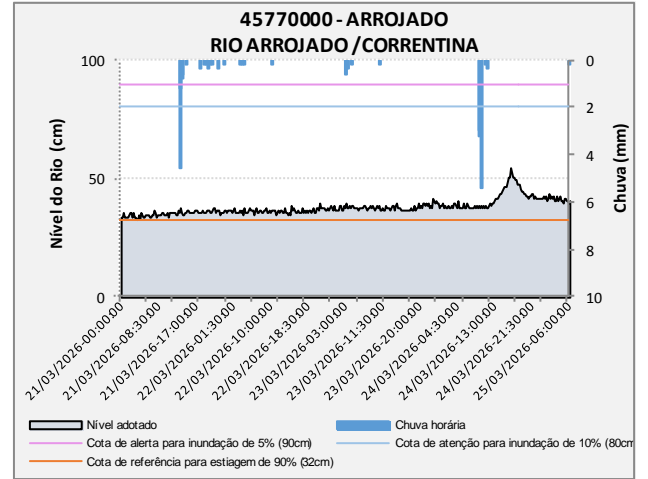
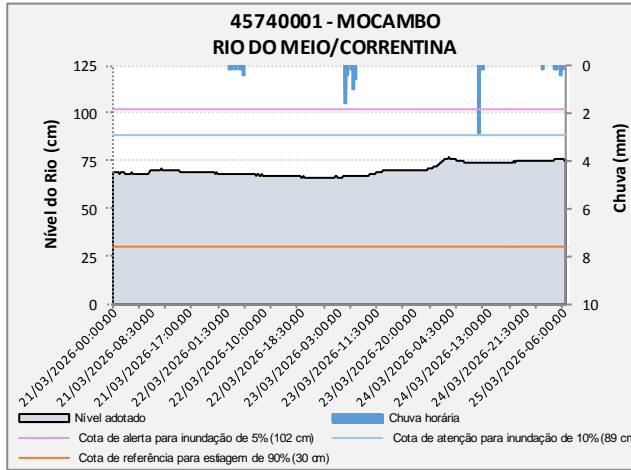
### RPGA do Rio Corrente e Riachos do Ramalho, Serra Dourada e Brejo Velho

INFORMAÇÕES GERAIS				CHUVA (mm)			NÍVEL DOS RIOS (cm)					
CÓDIGO	ESTAÇÃO	MUNICÍPIO	RIO	DATA/HORA do último dado	Últimas 24 horas	Últimas 96 horas	DATA/HORA do último dado	Última hora	Últimas 96 horas	Cota Crítica para Estiagem (cm)	Variação do Nível em relação a cota de estiagem	
											(cm)	(%)
45480000	Bom Jesus Da Lapa	Bom Jesus Da Lapa	São Francisco	25/03/2026 08:30	8,0	15,0	25/03/2026 08:30	689,0	662,0	294,0	395,0	134,4%
45590000	Correntina	Correntina	Correntina	25/03/2026 08:30	19,0	29,2	25/03/2026 08:30	46,0	42,0	43,0	3,0	7,0%
45740001	Mocambo	Correntina	Do Meio	25/03/2026 09:00	4,4	11,2	25/03/2026 09:00	77,0	71,0	30,0	47,0	156,7%
45770000	Arrojado	Correntina	Arrojado	25/03/2026 09:15	12,8	25,2	25/03/2026 09:15	45,0	36,0	32,0	13,0	40,6%
45840000	Gatos	Jaborandi	Formoso	25/03/2026 08:45	0,2	1,2	25/03/2026 08:45	119,0	105,0	101,0	18,0	17,8%
45880000	Colônia Do Formoso	Coribe	Formoso	25/03/2026 08:45	6,6	16,2	25/03/2026 08:45	60,0	46,0	27,0	33,0	122,2%
45960001	Porto Novo	Santana	Corrente	-	-	-	25/03/2026 09:00	134,0	118,0	71,0	63,0	88,7%



# Boletim de Monitoramento Hidrometeorológico do Estado da Bahia

## RPGA do Rio Corrente e Riachos do Ramalho, Serra Dourada e Brejo Velho

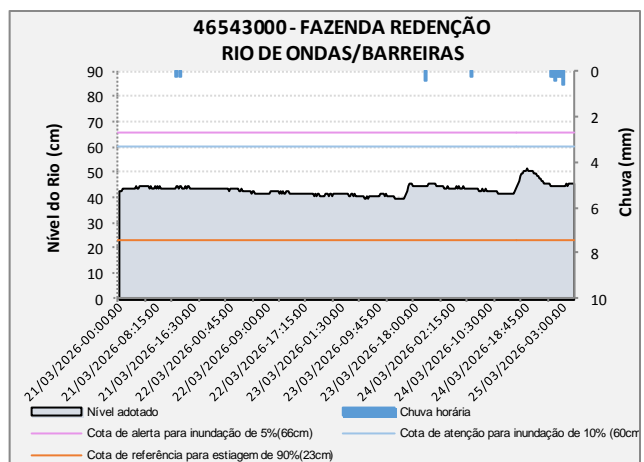
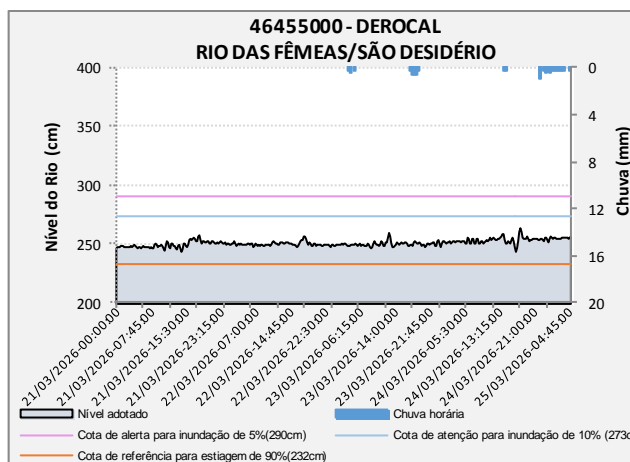
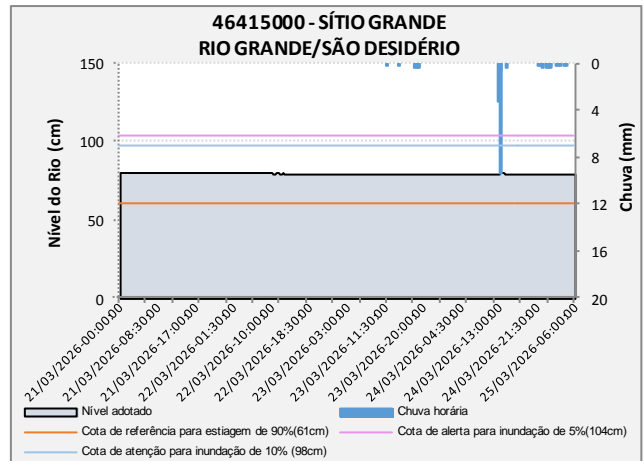
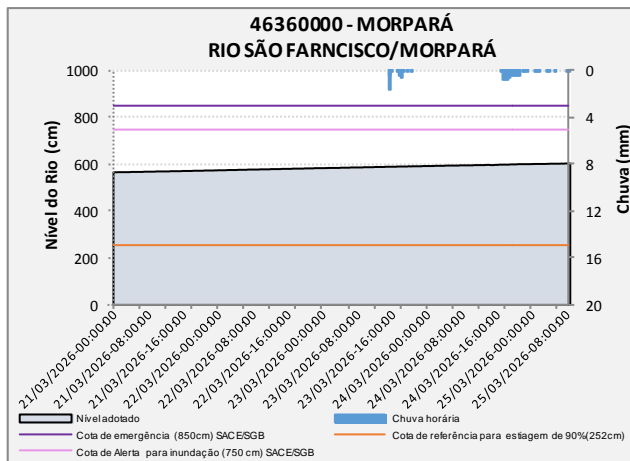


# Boletim de Monitoramento Hidrometeorológico do Estado da Bahia

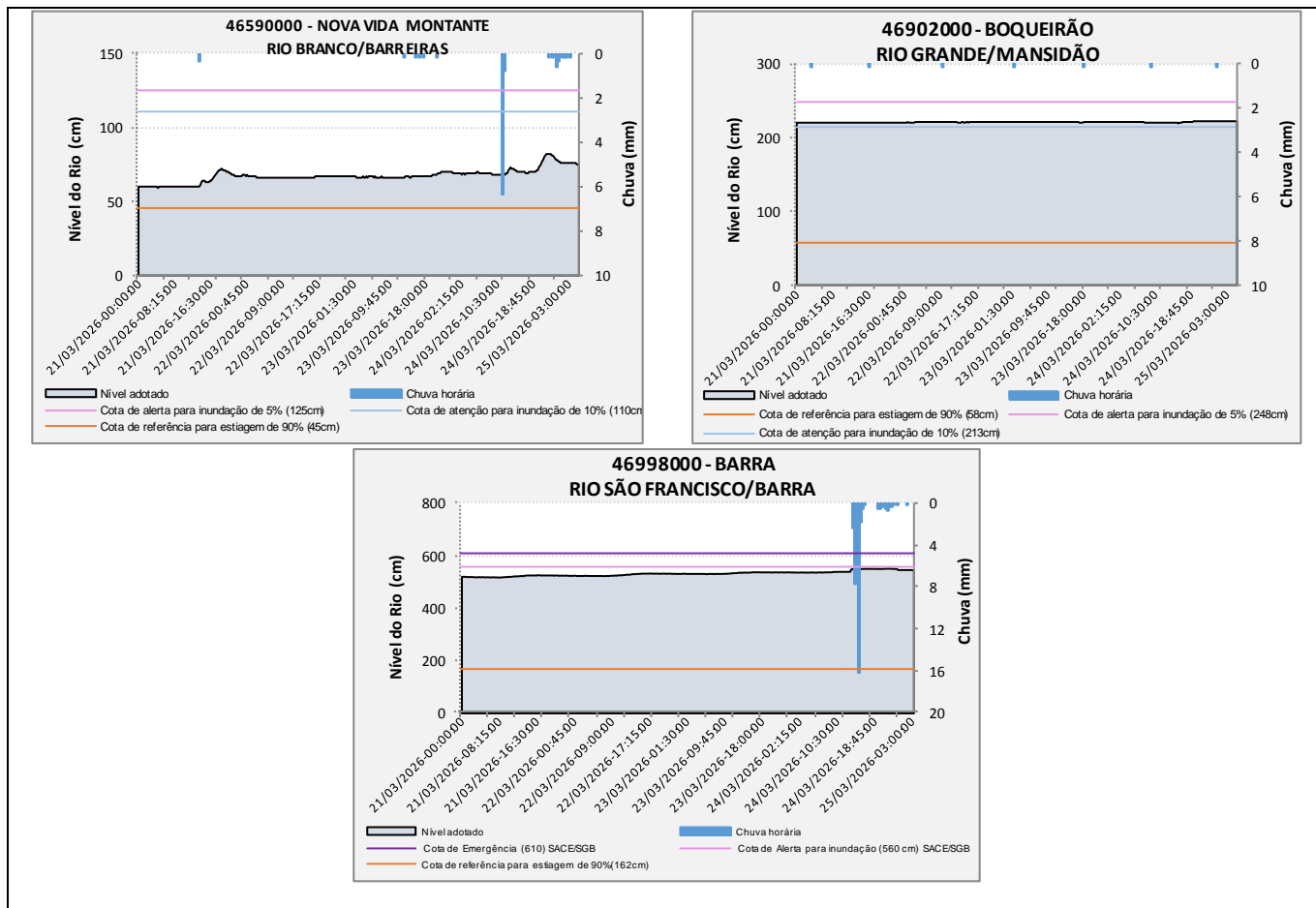
## RPGA do Rio Grande

### RPGA do Rio Grande

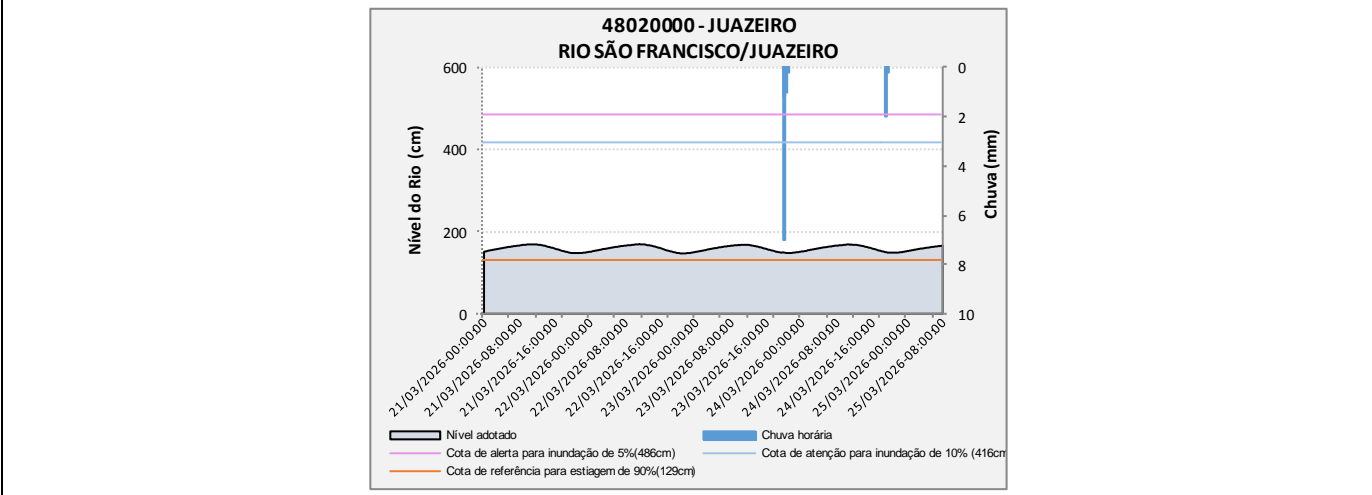
INFORMAÇÕES GERAIS				CHUVA (mm)			NÍVEL DOS RIOS (cm)					
CÓDIGO	ESTAÇÃO	MUNICÍPIO	RIO	DATA/HORA do último dado	Últimas 24 horas	Últimas 96 horas	DATA/HORA do último dado	Última hora	Últimas 96 horas	Cota Crítica para Estiagem (cm)	Variação do Nível em relação a cota de estiagem	
											(cm)	(%)
46360000	Morpará	Morpará	São Francisco	25/03/2026 08:30	10,4	15,0	25/03/2026 08:30	603,0	568,0	252,0	351,0	139,3%
46415000	Sítio Grande	São Desidério	Grande	25/03/2026 09:00	17,4	19,2	25/03/2026 09:00	79,0	80,0	61,0	18,0	29,5%
46455000	Derocal	São Desidério	Das Fêmeas	25/03/2026 09:15	5,0	8,4	25/03/2026 09:15	255,0	248,0	232,0	23,0	9,9%
46543000	Fazenda Redenção	Barreiras	De Ondas	25/03/2026 08:30	2,6	3,6	25/03/2026 08:30	46,0	45,0	23,0	23,0	100,0%
46590000	Nova Vida Montante	Barreiras	Branco	25/03/2026 09:30	10,2	12,2	25/03/2026 09:30	73,0	60,0	45,0	28,0	62,2%
46902000	Boqueirão	Mansidão	Grande	25/03/2026 09:15	0,4	1,2	25/03/2026 09:15	222,0	220,0	58,0	164,0	282,8%
46998000	Barra	Barra	São Francisco	25/03/2026 08:30	58,2	58,2	25/03/2026 08:30	551,0	522,0	162,0	389,0	240,1%



# Boletim de Monitoramento Hidrometeorológico do Estado da Bahia



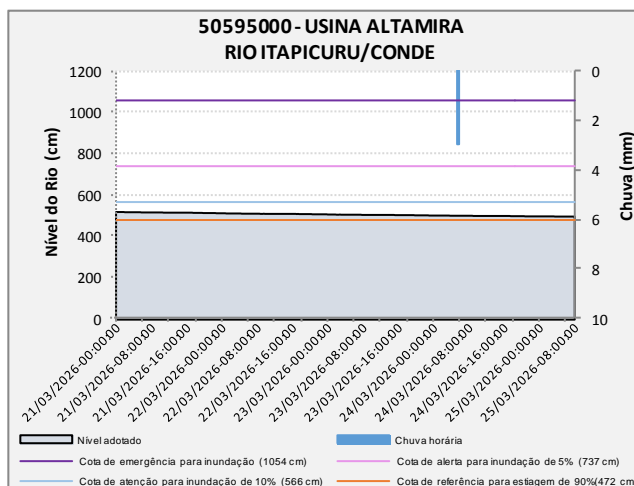
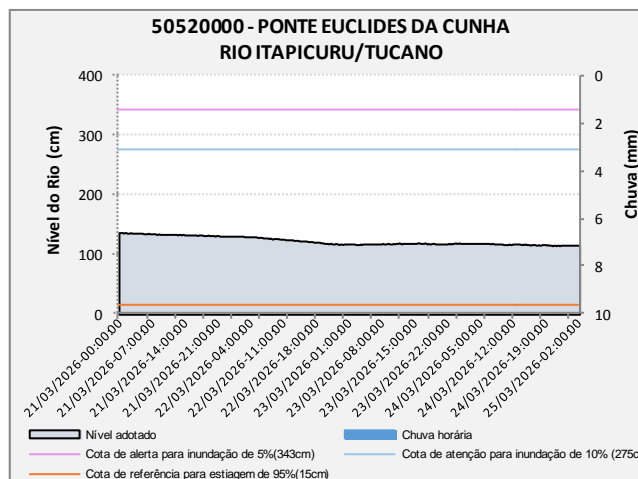
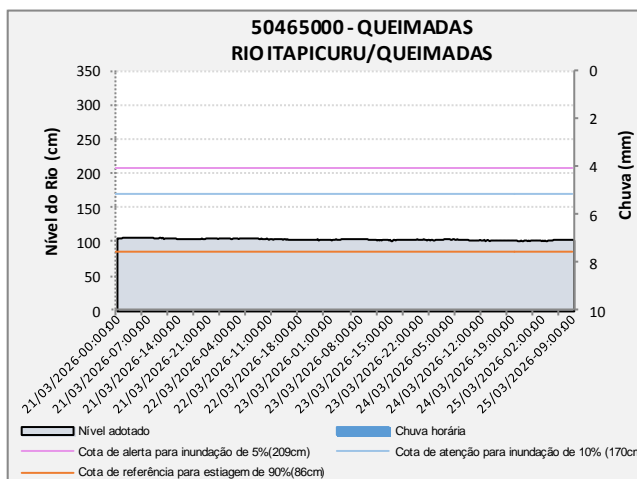
RPGA dos Rios Macururé e Curaçá												
INFORMAÇÕES GERAIS				CHUVA (mm)			NÍVEL DOS RIOS (cm)					
CÓDIGO	ESTAÇÃO	MUNICÍPIO	RIO	DATA/HORA do último dado	Últimas 24 horas	Últimas 96 horas	DATA/HORA do último dado	Última hora	Últimas 96 horas	Cota Crítica para Estiagem (cm)	Variação do Nível em relação a cota de estiagem	
											(cm)	(%)
48020000	Juazeiro	Juazeiro	São Francisco	25/03/2026 09:00	2,4	12,0	25/03/2026 09:00	167,0	168,0	129,0	38,0	29,5%



# Boletim de Monitoramento Hidrometeorológico do Estado da Bahia

## RPGA do Rio Itapicuru

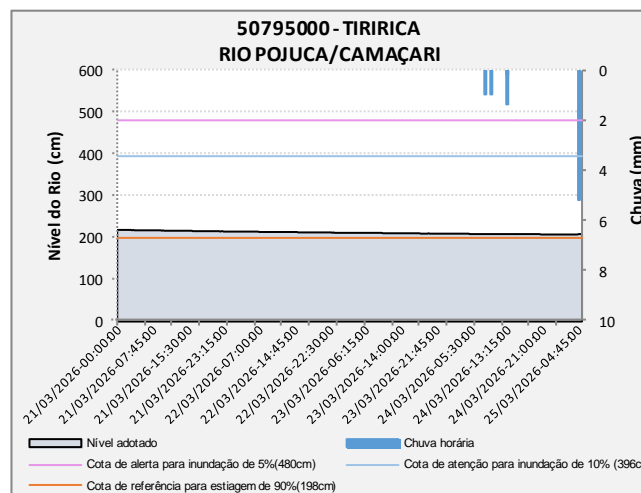
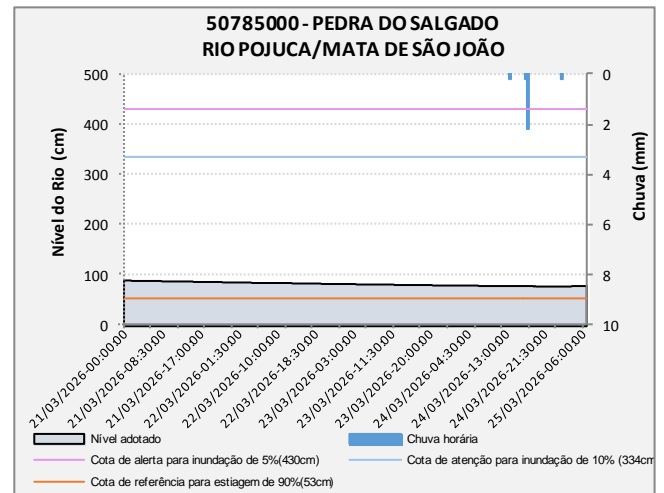
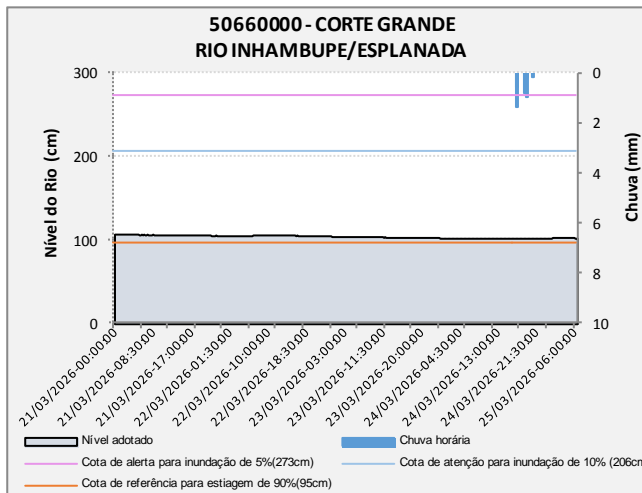
INFORMAÇÕES GERAIS				CHUVA (mm)			NÍVEL DOS RIOS (cm)					
CÓDIGO	ESTAÇÃO	MUNICÍPIO	RIO	DATA/HORA do último dado	Últimas 24 horas	Últimas 96 horas	DATA/HORA do último dado	Última hora	Últimas 96 horas	Cota Crítica para Estiagem (cm)	Variação do Nível em relação a cota de estiagem	
											(cm)	(%)
50465000	Queimadas	Queimadas	Itapicuru	25/03/2026 09:30	0,0	0,0	25/03/2026 09:30	102,0	105,0	86,0	16,0	18,6%
50520000	Ponte Euclides Da Cunha	Tucano	Itapicuru	25/03/2026 08:30	0,0	0,0	25/03/2026 08:30	114,0	134,0	15,0	99,0	660,0%
50595000	Usina Altamira	Conde	Itapicuru	25/03/2026 09:00	0,0	3,0	25/03/2026 09:00	499,0	519,0	472,0	27,0	5,7%



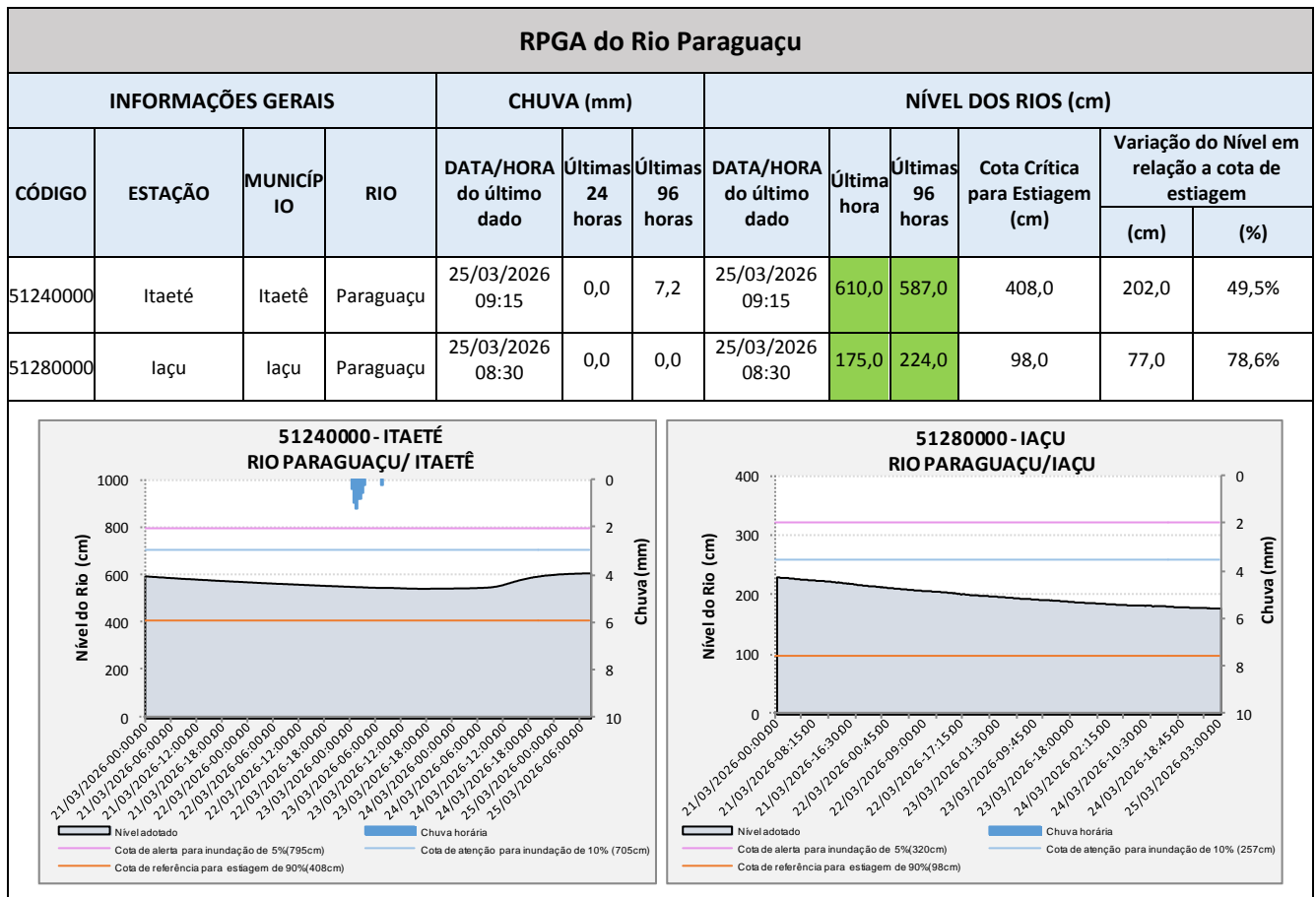
# Boletim de Monitoramento Hidrometeorológico do Estado da Bahia

## RPGA do Recôncavo Norte e Inhambupe

INFORMAÇÕES GERAIS				CHUVA (mm)			NÍVEL DOS RIOS (cm)					
CÓDIGO	ESTAÇÃO	MUNICÍPIO	RIO	DATA/HORA do último dado	Últimas 24 horas	Últimas 96 horas	DATA/HORA do último dado	Última hora	Últimas 96 horas	Cota Crítica para Estiagem (cm)	Variação do Nível em relação a cota de estiagem	
											(cm)	(%)
50660000	Corte Grande	Esplanada	Inhambupe	25/03/2026 08:45	4,2	4,2	25/03/2026 08:45	103,0	107,0	95,0	8,0	8,4%
50785000	Pedra Do Salgado	Mata De São João	Pojuca	25/03/2026 08:45	2,8	2,8	25/03/2026 08:45	79,0	88,0	53,0	26,0	49,1%
50795000	Tiririca	Camaçari	Pojuca	25/03/2026 08:30	9,0	9,0	25/03/2026 08:30	208,0	218,0	198,0	10,0	5,1%

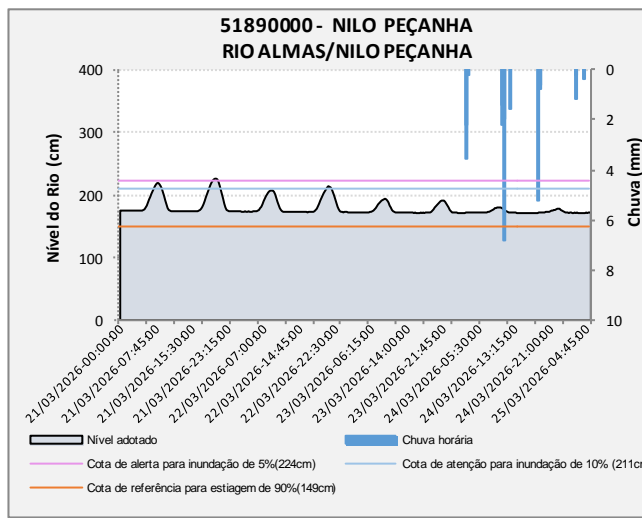


# Boletim de Monitoramento Hidrometeorológico do Estado da Bahia

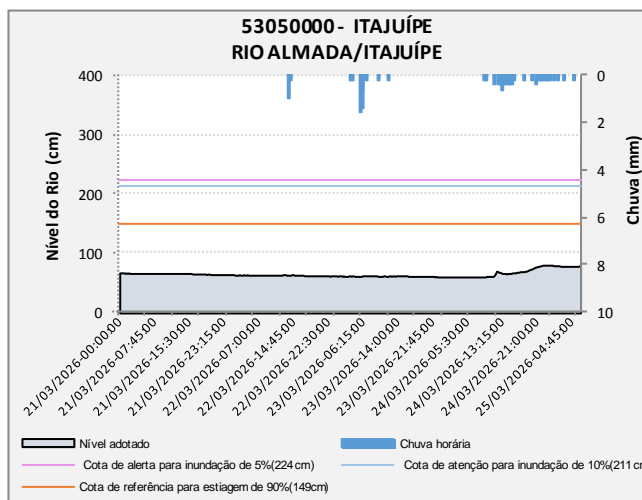


# Boletim de Monitoramento Hidrometeorológico do Estado da Bahia

RPGA do Recôncavo Sul												
INFORMAÇÕES GERAIS				CHUVA (mm)			NÍVEL DOS RIOS (cm)					
CÓDIGO	ESTAÇÃO	MUNICÍPIO	RIO	DATA/HORA do último dado	Últimas 24 horas	Últimas 96 horas	DATA/HORA do último dado	Última hora	Últimas 96 horas	Cota Crítica para Estiagem (cm)	Variação do Nível em relação a cota de estiagem	
											(cm)	(%)
51890000	Nilo Peçanha	Nilo Peçanha	Almas	25/03/2026 08:45	22,4	28,4	25/03/2026 08:45	172,0	214,0	149,0	23,0	15,4%

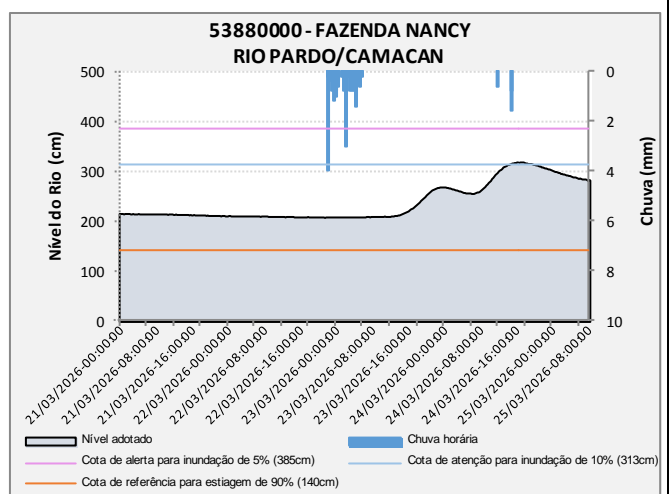
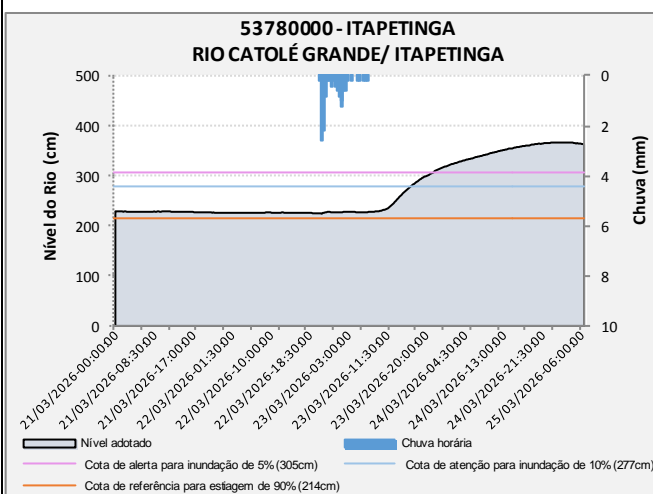
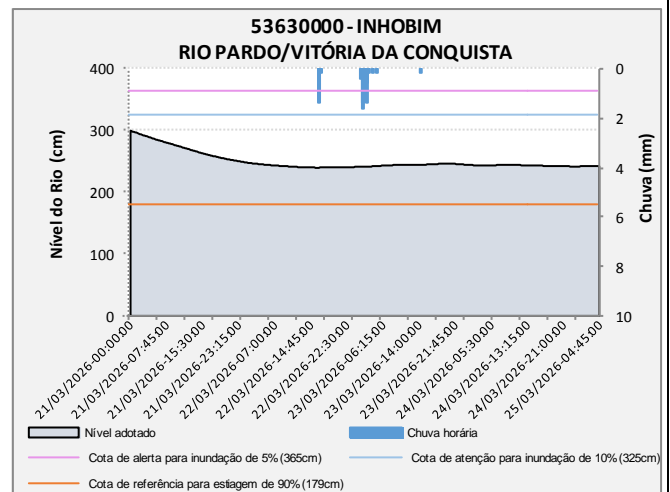
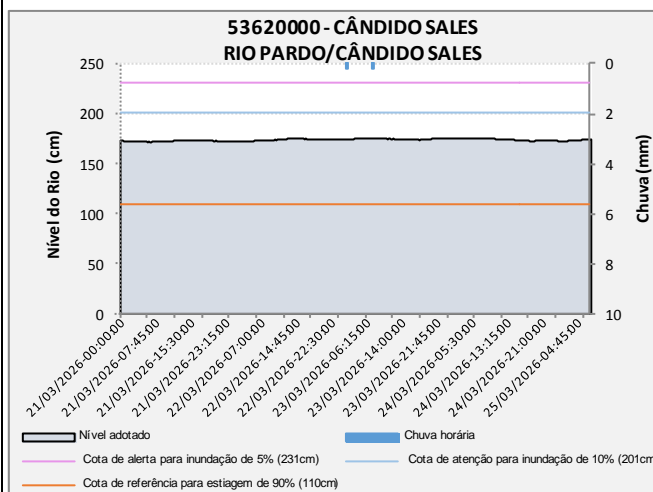


RPGA do Leste												
INFORMAÇÕES GERAIS				CHUVA (mm)			NÍVEL DOS RIOS (cm)					
CÓDIGO	ESTAÇÃO	MUNICÍPIO	RIO	DATA/HORA do último dado	Últimas 24 horas	Últimas 96 horas	DATA/HORA do último dado	Última hora	Últimas 96 horas	Cota Crítica para Estiagem (cm)	Variação do Nível em relação a cota de estiagem	
											(cm)	(%)
53050000	Itajuípe	Itajuípe	Almada	25/03/2026 09:00	9,8	15,8	25/03/2026 09:00	81,0	67,0	149,0	-68,0	-45,6%



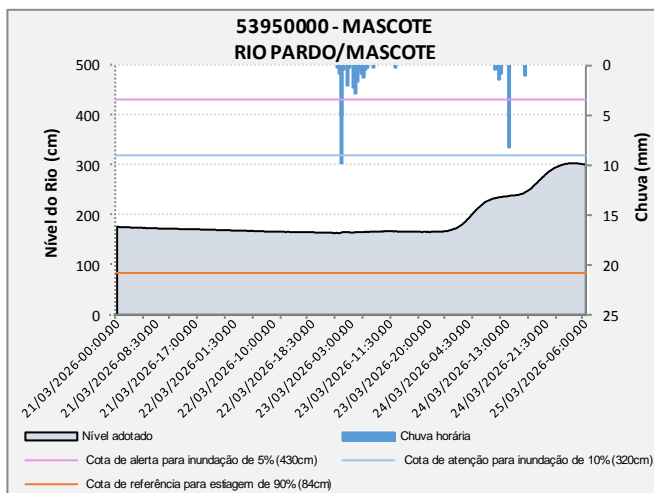
# Boletim de Monitoramento Hidrometeorológico do Estado da Bahia

RPGA do Rio Pardo												
INFORMAÇÕES GERAIS				CHUVA (mm)			NÍVEL DOS RIOS (cm)					
CÓDIGO	ESTAÇÃO	MUNICÍPIO	RIO	DATA/HORA do último dado	Últimas 24 horas	Últimas 96 horas	DATA/HORA do último dado	Última hora	Últimas 6 horas	Cota Crítica para Estiagem (cm)	Variação do Nível em relação a cota de estiagem	
											(cm)	(%)
53620000	Cândido Sales	Cândido Sales	Pardo	25/03/2026 09:30	0,0	0,4	25/03/2026 09:30	176,0	173,0	110,0	66,0	60,0%
53630000	Inhobim	Vitória Da Conquista	Pardo	25/03/2026 08:45	0,0	10,2	25/03/2026 08:45	245,0	281,0	179,0	66,0	36,9%
53780000	Itapetinga	Itapetinga	Catolé Grande	25/03/2026 08:45	0,0	16,2	25/03/2026 08:45	358,0	229,0	214,0	144,0	67,3%
53880000	Fazenda Nancy	Camacan	Pardo	25/03/2026 09:15	3,0	24,4	25/03/2026 09:15	282,0	215,0	140,0	142,0	101,4%
53950000	Mascote	Mascote	Pardo	25/03/2026 08:30	13,4	45,4	25/03/2026 08:30	298,0	175,0	84,0	214,0	254,8%



# Boletim de Monitoramento Hidrometeorológico do Estado da Bahia

## RPGA do Rio Pardo



Para maiores informações acesse: <http://www.snirh.gov.br/hidrotelemetria/Mapa.aspx>

Sala de Situação de Monitoramento Ambiental da Bahia

Contatos: (71) 3118-4160