

# Boletim de Monitoramento Hidrometeorológico do Estado da Bahia

Boletim nº 059– 01 de abril de 2026  
SALA DE SITUAÇÃO/DIRAM/INEMA/ANA

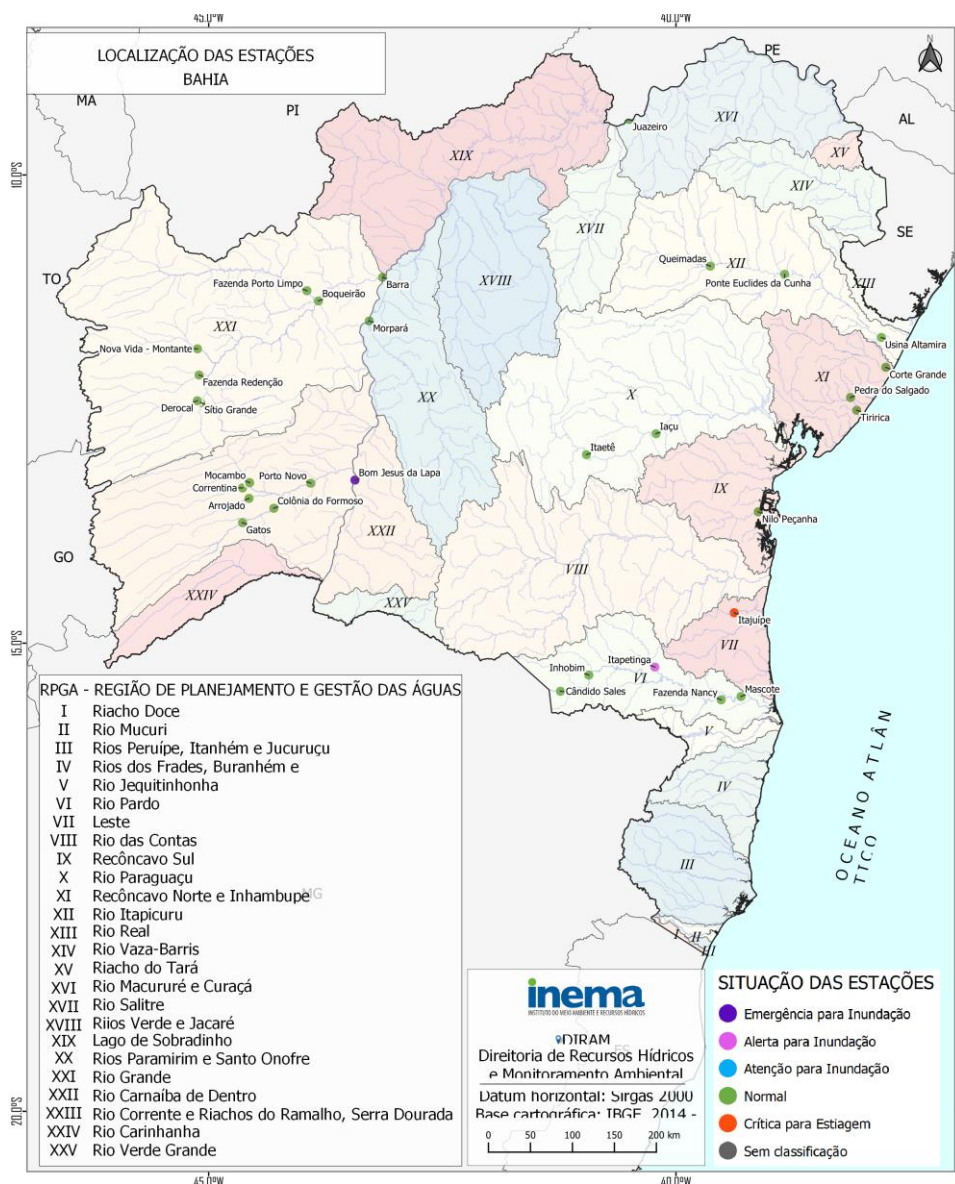
Neste boletim serão exibidos os dados de monitoramento das precipitações acumuladas nas últimas 24 e 96 horas e dos níveis dos rios, na última hora do dado coletado e nas últimas 96 horas. Os dados são obtidos das estações telemétricas localizadas no estado da Bahia.

## PREVISÃO METEOROLÓGICA PARA AS PRÓXIMAS 24H

Um cavado nos baixos níveis da atmosfera mantém as instabilidades sobre o estado. No litoral, incluindo Salvador, a Região Metropolitana e o Recôncavo, a previsão é de variação de nebulosidade, com chuvas isoladas ao longo do período. No extremo oeste do estado, há previsão de pancadas de chuva no decorrer da tarde.

## MONITORAMENTO DOS RIOS

A seguir será apresentada a situação atual dos níveis dos rios monitorados nas estações localizadas, conforme mapa abaixo.



# Boletim de Monitoramento Hidrometeorológico do Estado da Bahia

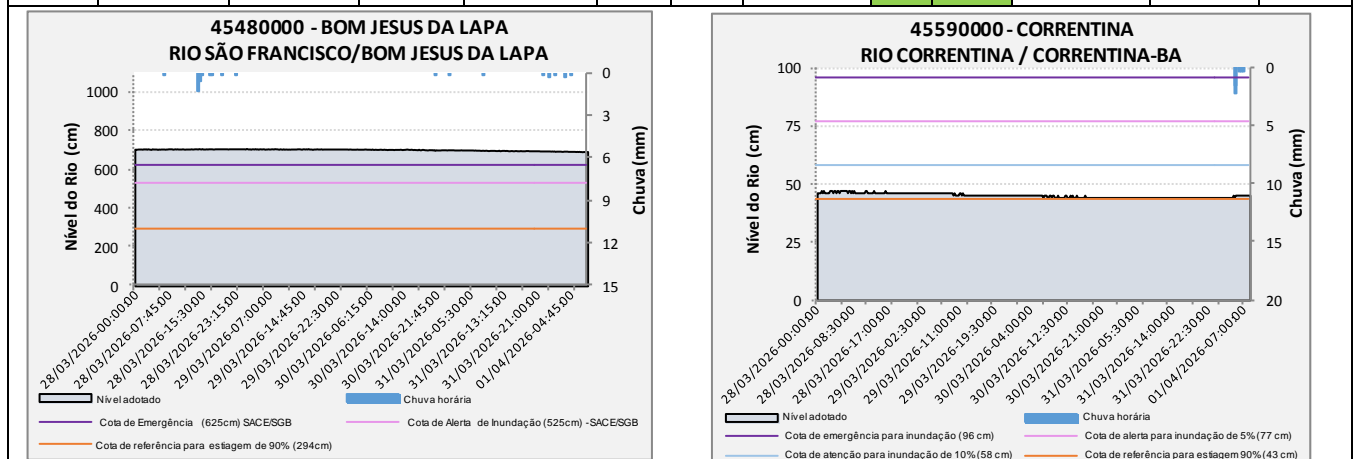
## SITUAÇÃO DO NÍVEL DOS RIOS

<p><span style="display: inline-block; width: 15px; height: 15px; background-color: purple; border: 1px solid black; margin-right: 5px;"></span> Acima da cota de emergência para inundação*</p> <p><span style="display: inline-block; width: 15px; height: 15px; background-color: magenta; border: 1px solid black; margin-right: 5px;"></span> Acima da cota de alerta para inundação*</p> <p><span style="display: inline-block; width: 15px; height: 15px; background-color: cyan; border: 1px solid black; margin-right: 5px;"></span> Acima da cota de atenção para inundação*</p>	<p><span style="display: inline-block; width: 15px; height: 15px; background-color: green; border: 1px solid black; margin-right: 5px;"></span> Nível normal (Cota de Permanência entre 5% e 95% ou entre atenção e estiagem*)</p> <p><span style="display: inline-block; width: 15px; height: 15px; background-color: orange; border: 1px solid black; margin-right: 5px;"></span> Tendência à seca (Abaixo da Cota de Estiagem* ou da Permanência de 95%)</p> <p><span style="display: inline-block; width: 15px; height: 15px; background-color: white; border: 1px solid black; margin-right: 5px;"></span> Sem dado de referência</p>
--------------------------------------------------------------------------------------------------------------------------------------------------------------------------------------------------------------------------------------------------------------------------------------------------------------------------------------------------------------------------------------------------------------------------------------------------------------------------------------------------------------------------------------------------------------------------------------------	--------------------------------------------------------------------------------------------------------------------------------------------------------------------------------------------------------------------------------------------------------------------------------------------------------------------------------------------------------------------------------------------------------------------------------------------------------------------------------------------------------------------------------------------------------------------------------------------------------------------------------------------

(\*) As cotas acima não estão definidas para todas as estações

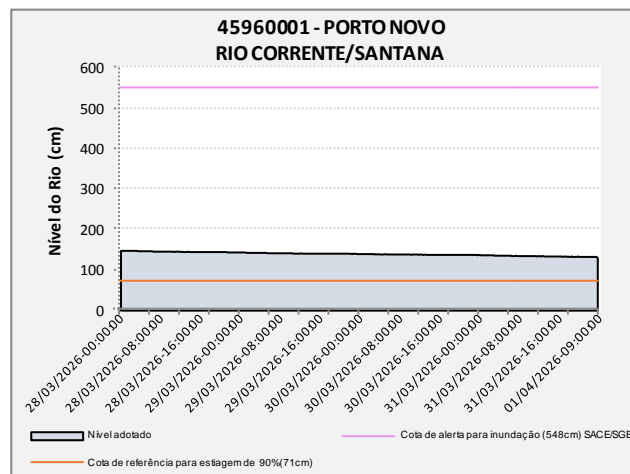
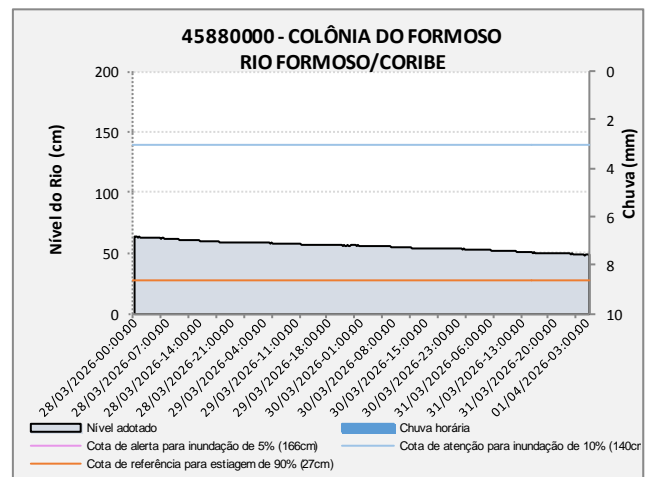
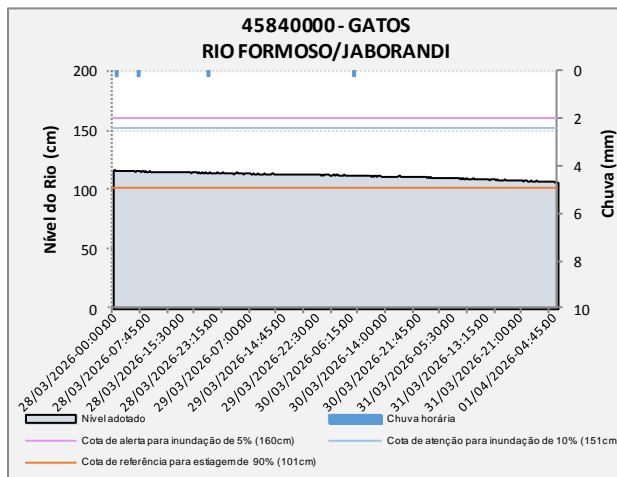
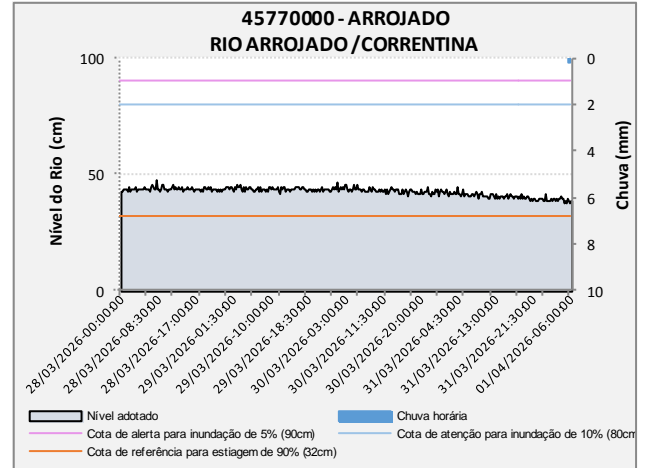
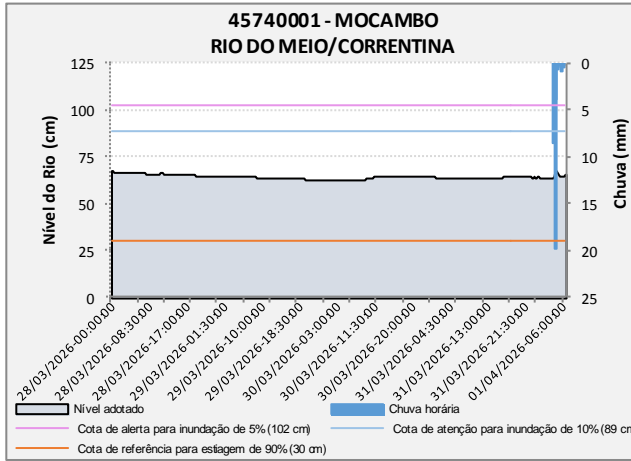
### RPGA do Rio Corrente e Riachos do Ramalho, Serra Dourada e Brejo Velho

INFORMAÇÕES GERAIS				CHUVA (mm)			NÍVEL DOS RIOS (cm)					
CÓDIGO	ESTAÇÃO	MUNICÍPIO	RIO	DATA/HORA do último dado	Últimas 24 horas	Últimas 96 horas	DATA/HORA do último dado	Última hora	Últimas 96 horas	Cota Crítica para Estiagem (cm)	Variação do Nível em relação a cota de estiagem	
											(cm)	(%)
45480000	Bom Jesus Da Lapa	Bom Jesus Da Lapa	São Francisco	01/04/2026 09:30	1,8	5,6	01/04/2026 09:30	688,0	702,0	294,0	394,0	134,0%
45590000	Correntina	Correntina	Correntina	01/04/2026 09:30	5,4	5,4	01/04/2026 09:30	45,0	46,0	43,0	2,0	4,7%
45740001	Mocambo	Correntina	Do Meio	01/04/2026 09:00	34,8	34,8	01/04/2026 09:00	70,0	66,0	30,0	40,0	133,3%
45770000	Arrojado	Correntina	Arrojado	01/04/2026 09:15	0,2	0,2	01/04/2026 09:15	39,0	46,0	32,0	7,0	21,9%
45840000	Gatos	Jaborandi	Formoso	01/04/2026 09:45	0,2	0,6	01/04/2026 09:45	107,0	116,0	101,0	6,0	5,9%
45880000	Colônia Do Formoso	Coribe	Formoso	01/04/2026 09:45	1,0	1,0	01/04/2026 09:45	49,0	62,0	27,0	22,0	81,5%
45960001	Porto Novo	Santana	Corrente	-	-	-	01/04/2026 09:00	130,0	146,0	71,0	59,0	83,1%



# Boletim de Monitoramento Hidrometeorológico do Estado da Bahia

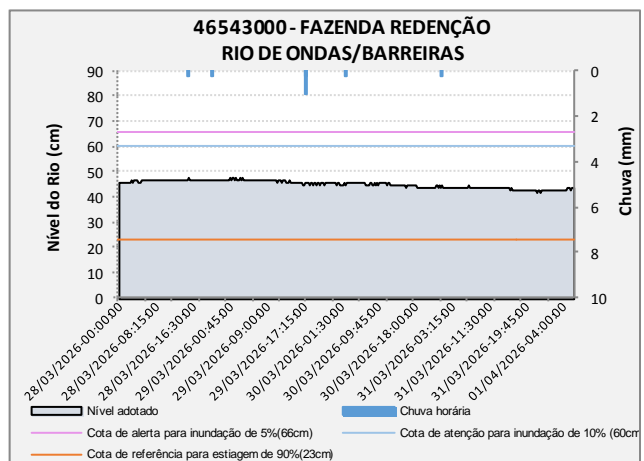
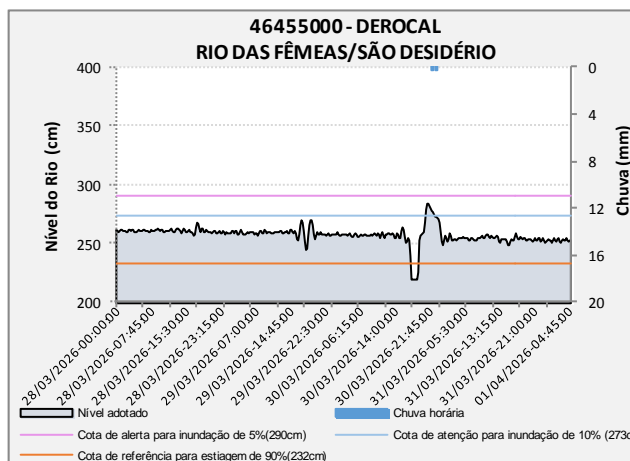
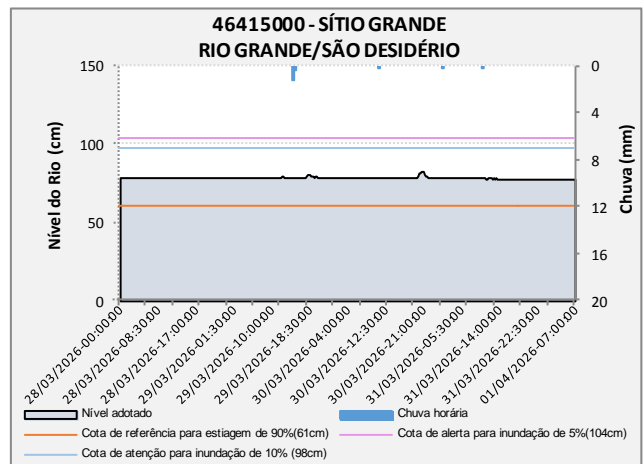
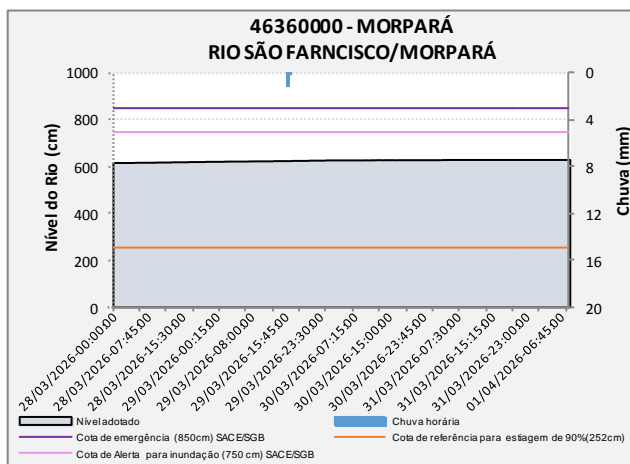
## RPGA do Rio Corrente e Riachos do Ramalho, Serra Dourada e Brejo Velho



# Boletim de Monitoramento Hidrometeorológico do Estado da Bahia

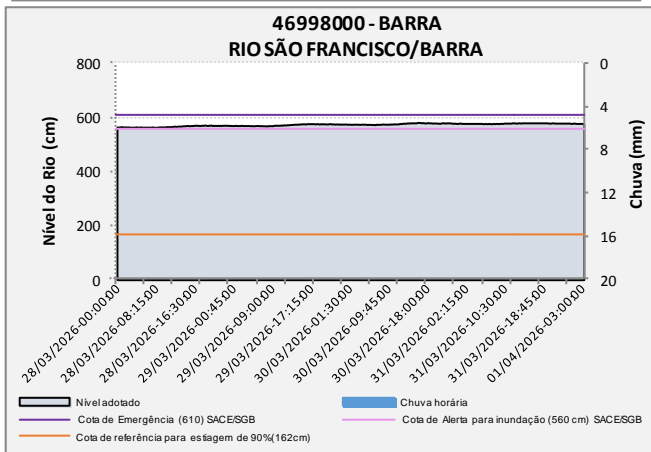
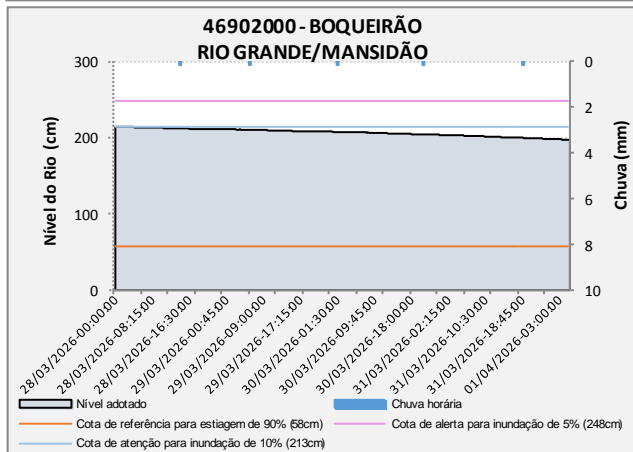
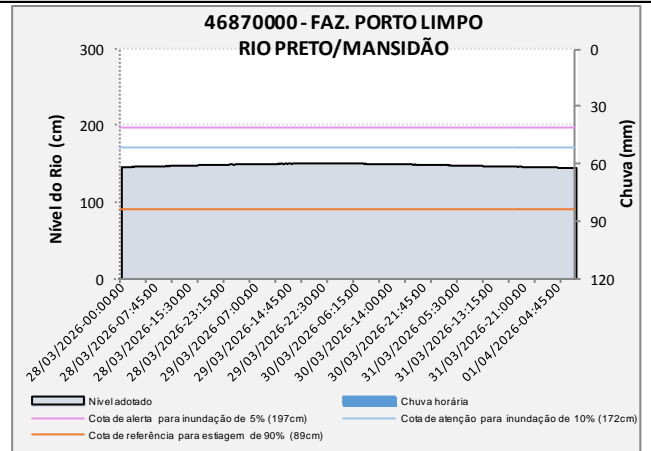
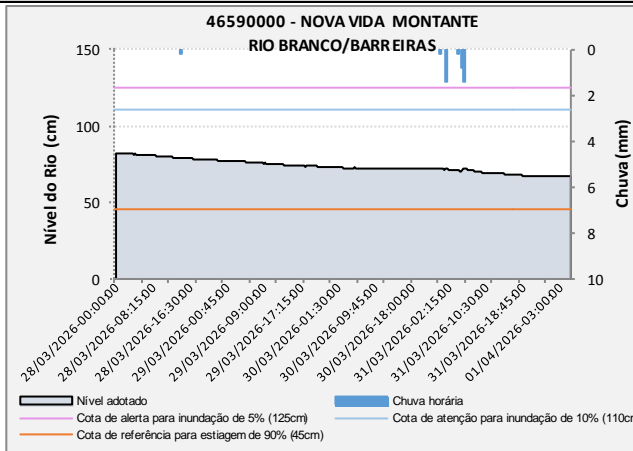
## RPGA do Rio Grande

INFORMAÇÕES GERAIS				CHUVA (mm)			NÍVEL DOS RIOS (cm)					
CÓDIGO	ESTAÇÃO	MUNICÍPIO	RIO	DATA/HORA do último dado	Últimas 24 horas	Últimas 96 horas	DATA/HORA do último dado	Última hora	Últimas 96 horas	Cota Crítica para Estiagem (cm)	Variação do Nível em relação a cota de estiagem	
											(cm)	(%)
46360000	Morpará	Morpará	São Francisco	01/04/2026 09:30	0,0	2,2	01/04/2026 09:30	631,0	620,0	252,0	379,0	150,4%
46415000	Sítio Grande	São Desidério	Grande	01/04/2026 09:00	0,2	2,2	01/04/2026 09:00	78,0	79,0	61,0	17,0	27,9%
46455000	Derocal	São Desidério	Das Fêmeas	01/04/2026 09:15	0,0	0,4	01/04/2026 09:15	251,0	263,0	232,0	19,0	8,2%
46543000	Fazenda Redenção	Barreiras	De Ondas	01/04/2026 09:30	0,0	2,0	01/04/2026 09:30	44,0	47,0	23,0	21,0	91,3%
46590000	Nova Vida Montante	Barreiras	Branco	01/04/2026 09:30	0,0	5,6	01/04/2026 09:30	68,0	81,0	45,0	23,0	51,1%
46870000	FAZENDA PORTO LIMPO	MANSIDÃO	PRETO	01/04/2026 09:00	0,0	0,0	01/04/2026 09:00	146,0	148,0	89,0	57,0	64,0%
46902000	Boqueirão	Mansidão	Grande	01/04/2026 09:15	0,2	1,0	01/04/2026 09:15	196,0	213,0	58,0	138,0	237,9%
46998000	Barra	Barra	São Francisco	01/04/2026 09:30	2,0	2,0	01/04/2026 09:30	581,0	568,0	162,0	419,0	258,6%



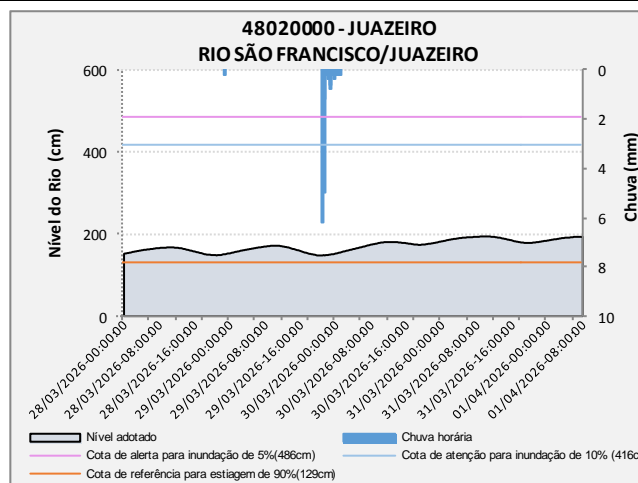
# Boletim de Monitoramento Hidrometeorológico do Estado da Bahia

## RPGA do Rio Grande



## RPGA dos Rios Macururé e Curaçá

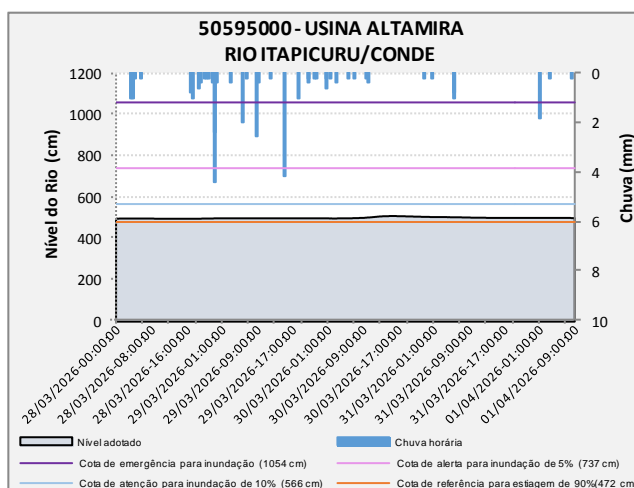
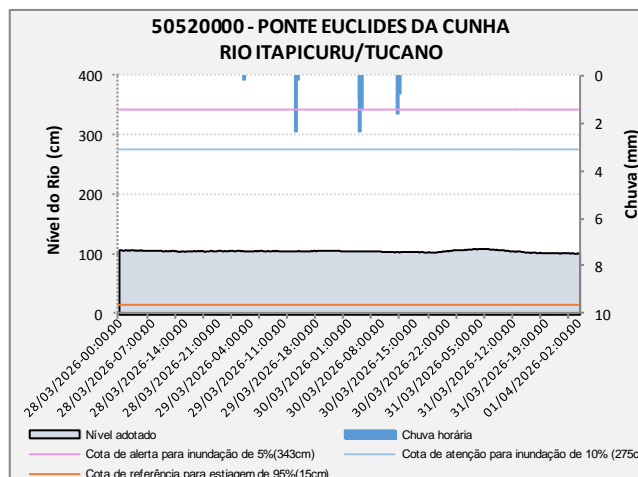
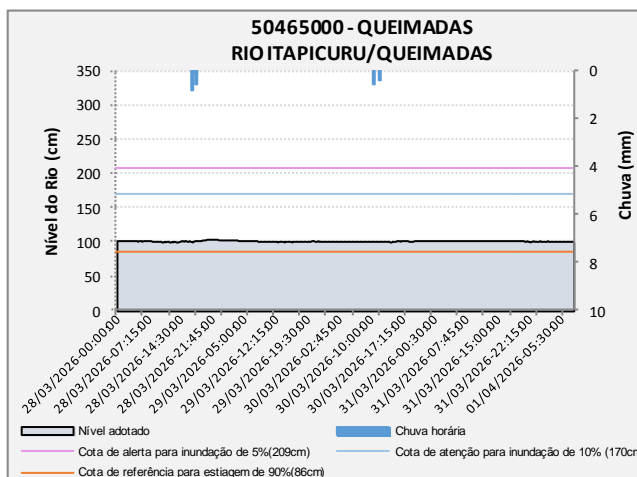
INFORMAÇÕES GERAIS				CHUVA (mm)			NÍVEL DOS RIOS (cm)					
CÓDIGO	ESTAÇÃO	MUNICÍPIO	RIO	DATA/HORA do último dado	Últimas 24 horas	Últimas 96 horas	DATA/HORA do último dado	Última hora	Últimas 96 horas	Cota Crítica para Estiagem (cm)	Variação do Nível em relação a cota de estiagem	
											(cm)	(%)
48020000	Juazeiro	Juazeiro	São Francisco	01/04/2026 09:00	0,0	16,8	01/04/2026 09:00	197,0	169,0	129,0	68,0	52,7%



# Boletim de Monitoramento Hidrometeorológico do Estado da Bahia

## RPGA do Rio Itapicuru

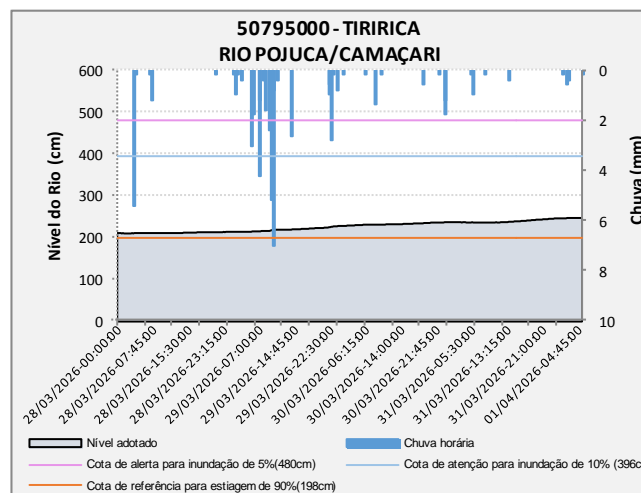
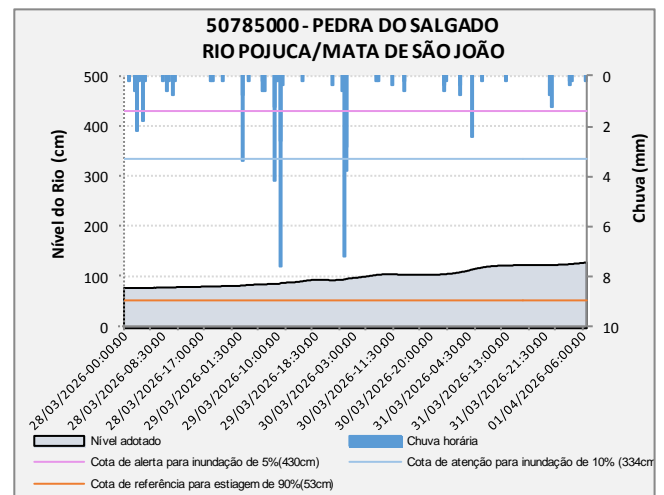
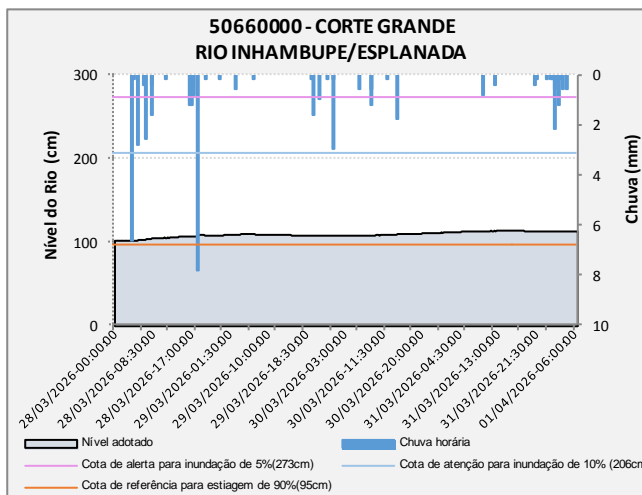
INFORMAÇÕES GERAIS				CHUVA (mm)			NÍVEL DOS RIOS (cm)					
CÓDIGO	ESTAÇÃO	MUNICÍPIO	RIO	DATA/HORA do último dado	Últimas 24 horas	Últimas 96 horas	DATA/HORA do último dado	Última hora	Últimas 96 horas	Cota Crítica para Estiagem (cm)	Variação do Nível em relação a cota de estiagem	
											(cm)	(%)
50465000	Queimadas	Queimadas	Itapicuru	01/04/2026 09:30	0,0	3,4	01/04/2026 09:30	99,0	100,0	86,0	13,0	15,1%
50520000	Ponte Euclides Da Cunha	Tucano	Itapicuru	01/04/2026 09:30	0,0	10,0	01/04/2026 09:30	102,0	106,0	15,0	87,0	580,0%
50595000	Usina Altamira	Conde	Itapicuru	01/04/2026 09:00	2,2	31,0	01/04/2026 09:00	496,0	493,0	472,0	24,0	5,1%



# Boletim de Monitoramento Hidrometeorológico do Estado da Bahia

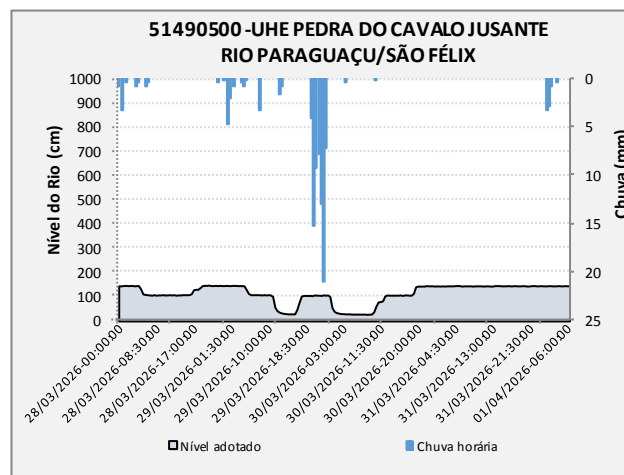
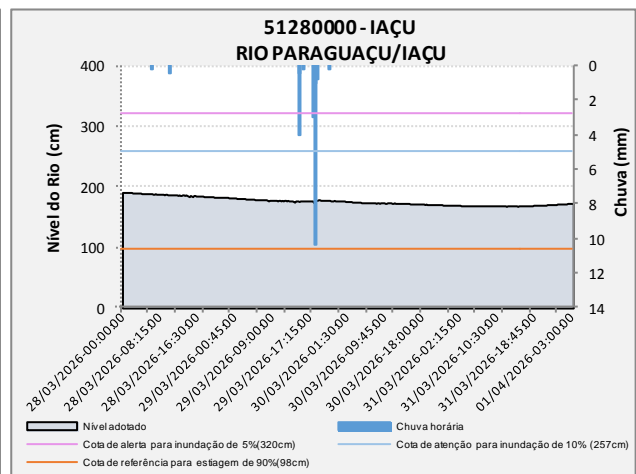
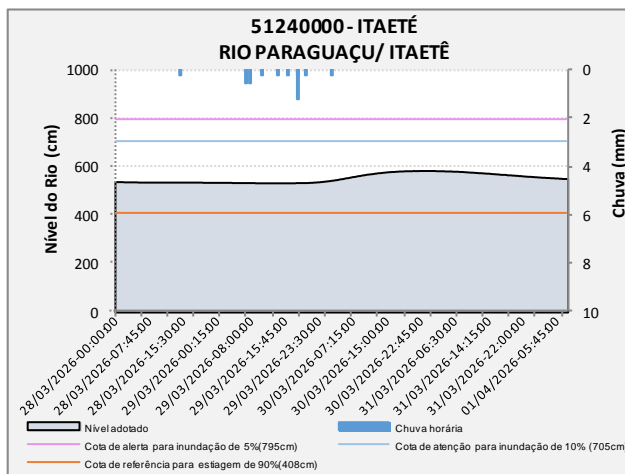
## RPGA do Recôncavo Norte e Inhambupe

INFORMAÇÕES GERAIS				CHUVA (mm)			NÍVEL DOS RIOS (cm)					
CÓDIGO	ESTAÇÃO	MUNICÍPIO	RIO	DATA/HORA do último dado	Últimas 24 horas	Últimas 96 horas	DATA/HORA do último dado	Última hora	Últimas 96 horas	Cota Crítica para Estiagem (cm)	Variação do Nível em relação a cota de estiagem	
											(cm)	(%)
50660000	Corte Grande	Esplanada	Inhambupe	01/04/2026 09:45	8,0	31,0	01/04/2026 09:45	112,0	104,0	95,0	17,0	17,9%
50785000	Pedra Do Salgado	Mata De São João	Pojuca	01/04/2026 09:45	3,6	49,4	01/04/2026 09:45	132,0	80,0	53,0	79,0	149,1%
50795000	Tiririca	Camaçari	Pojuca	01/04/2026 09:30	3,2	53,8	01/04/2026 09:30	248,0	211,0	198,0	50,0	25,3%



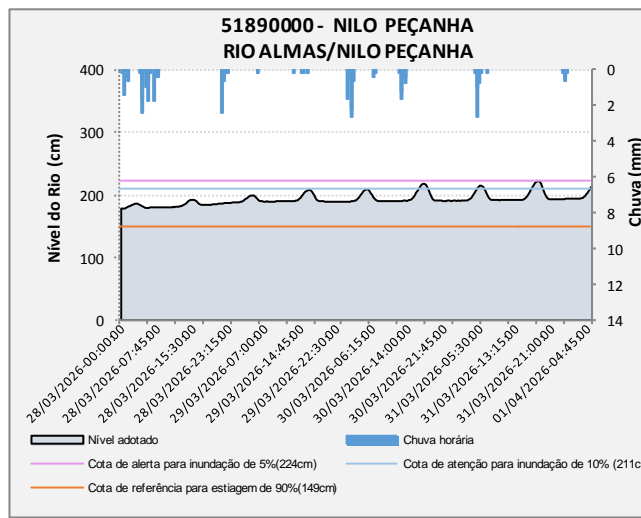
# Boletim de Monitoramento Hidrometeorológico do Estado da Bahia

RPGA do Rio Paraguaçu												
INFORMAÇÕES GERAIS				CHUVA (mm)			NÍVEL DOS RIOS (cm)					
CÓDIGO	ESTAÇÃO	MUNICÍPIO	RIO	DATA/HORA do último dado	Últimas 24 horas	Últimas 96 horas	DATA/HORA do último dado	Última hora	Últimas 96 horas	Cota Crítica para Estiagem (cm)	Variação do Nível em relação a cota de estiagem	
											(cm)	(%)
51240000	Itaeté	Itaeté	Paraguaçu	01/04/2026 09:15	0,0	3,8	01/04/2026 09:15	551,0	538,0	408,0	143,0	35,0%
51280000	Iaçu	Iaçu	Paraguaçu	01/04/2026 09:30	0,0	20,4	01/04/2026 09:30	176,0	187,0	98,0	78,0	79,6%
51490500	UHE PEDRA DO CAVALO JUSANTE	SÃO FÉLIX	PARAGUAÇU	01/04/2026 09:30	-	-	01/04/2026 09:30	144	-	-	-	-

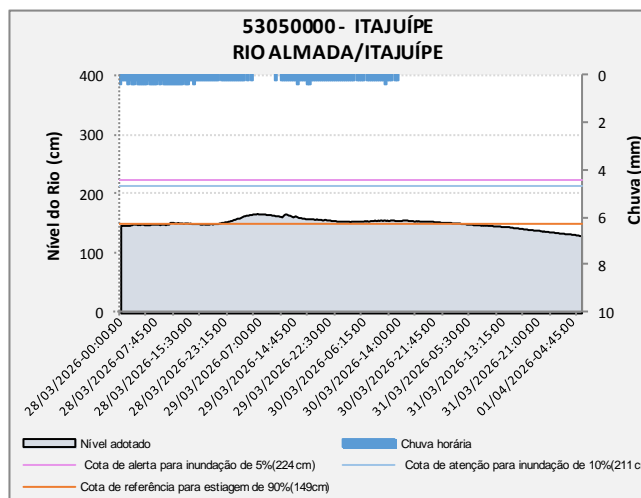


# Boletim de Monitoramento Hidrometeorológico do Estado da Bahia

RPGA do Recôncavo Sul												
INFORMAÇÕES GERAIS				CHUVA (mm)			NÍVEL DOS RIOS (cm)					
CÓDIGO	ESTAÇÃO	MUNICÍPIO	RIO	DATA/HORA do último dado	Últimas 24 horas	Últimas 96 horas	DATA/HORA do último dado	Última hora	Últimas 96 horas	Cota Crítica para Estiagem (cm)	Variação do Nível em relação a cota de estiagem	
											(cm)	(%)
51890000	Nilo Peçanha	Nilo Peçanha	Almas	01/04/2026 09:45	4,6	27,6	01/04/2026 09:45	197,0	182,0	149,0	48,0	32,2%

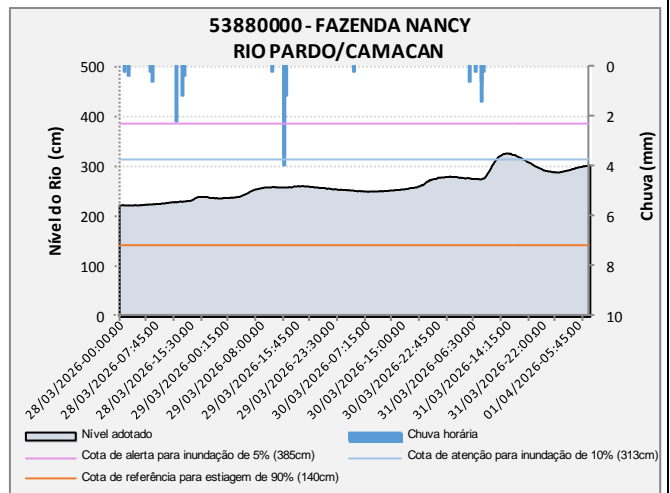
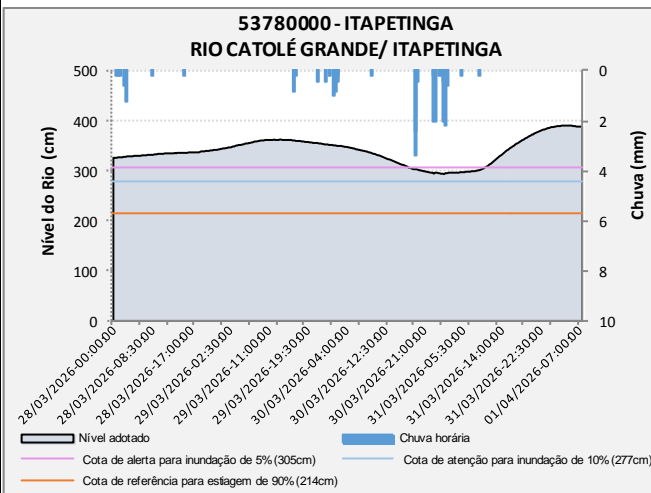
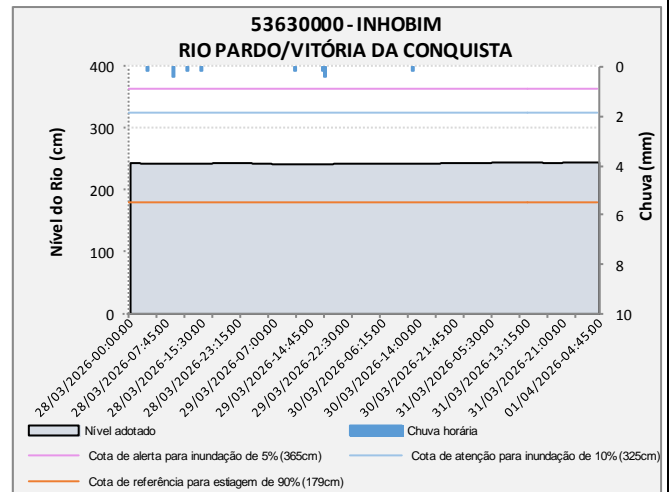
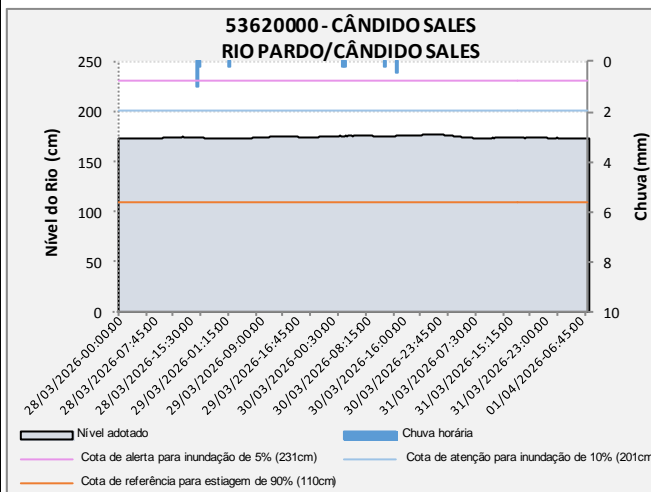


RPGA do Leste												
INFORMAÇÕES GERAIS				CHUVA (mm)			NÍVEL DOS RIOS (cm)					
CÓDIGO	ESTAÇÃO	MUNICÍPIO	RIO	DATA/HORA do último dado	Últimas 24 horas	Últimas 96 horas	DATA/HORA do último dado	Última hora	Últimas 96 horas	Cota Crítica para Estiagem (cm)	Variação do Nível em relação a cota de estiagem	
											(cm)	(%)
53050000	Itajuípe	Itajuípe	Almada	01/04/2026 09:00	0,0	33,4	01/04/2026 09:00	128,0	148,0	149,0	-21,0	-14,1%



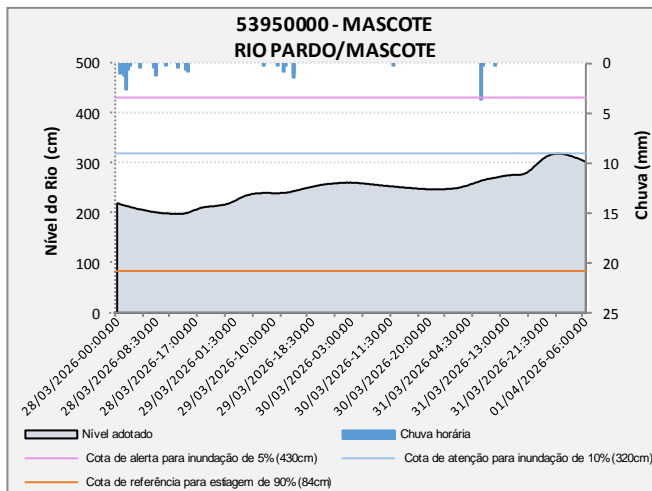
# Boletim de Monitoramento Hidrometeorológico do Estado da Bahia

RPGA do Rio Pardo												
INFORMAÇÕES GERAIS				CHUVA (mm)			NÍVEL DOS RIOS (cm)					
CÓDIGO	ESTAÇÃO	MUNICÍPIO	RIO	DATA/HORA do último dado	Últimas 24 horas	Últimas 96 horas	DATA/HORA do último dado	Última hora	Últimas 6 horas	Cota Crítica para Estiagem (cm)	Variação do Nível em relação a cota de estiagem	
											(cm)	(%)
53620000	Cândido Sales	Cândido Sales	Pardo	01/04/2026 09:30	0,0	2,6	01/04/2026 09:30	174,0	174,0	110,0	64,0	58,2%
53630000	Inhobim	Vitória Da Conquista	Pardo	01/04/2026 09:45	0,0	1,4	01/04/2026 09:45	245,0	243,0	179,0	66,0	36,9%
53780000	Itapetinga	Itapetinga	Catolé Grande	01/04/2026 09:45	0,0	21,4	01/04/2026 09:45	389,0	337,0	214,0	175,0	81,8%
53880000	Fazenda Nancy	Camacan	Pardo	01/04/2026 09:15	0,2	16,2	01/04/2026 09:15	304,0	227,0	140,0	164,0	117,1%
53950000	Mascote	Mascote	Pardo	01/04/2026 09:30	0,2	10,0	01/04/2026 09:30	294,0	200,0	84,0	210,0	250,0%



# Boletim de Monitoramento Hidrometeorológico do Estado da Bahia

## RPGA do Rio Pardo



Para maiores informações acesse: <http://www.snirh.gov.br/hidrotemetria/Mapa.aspx>

Sala de Situação de Monitoramento Ambiental da Bahia

Contatos: (71) 3118-4160