

Boletim de Monitoramento Hidrometeorológico do Estado da Bahia

Boletim nº 060– 02 de abril de 2026
SALA DE SITUAÇÃO/DIRAM/INEMA/ANA

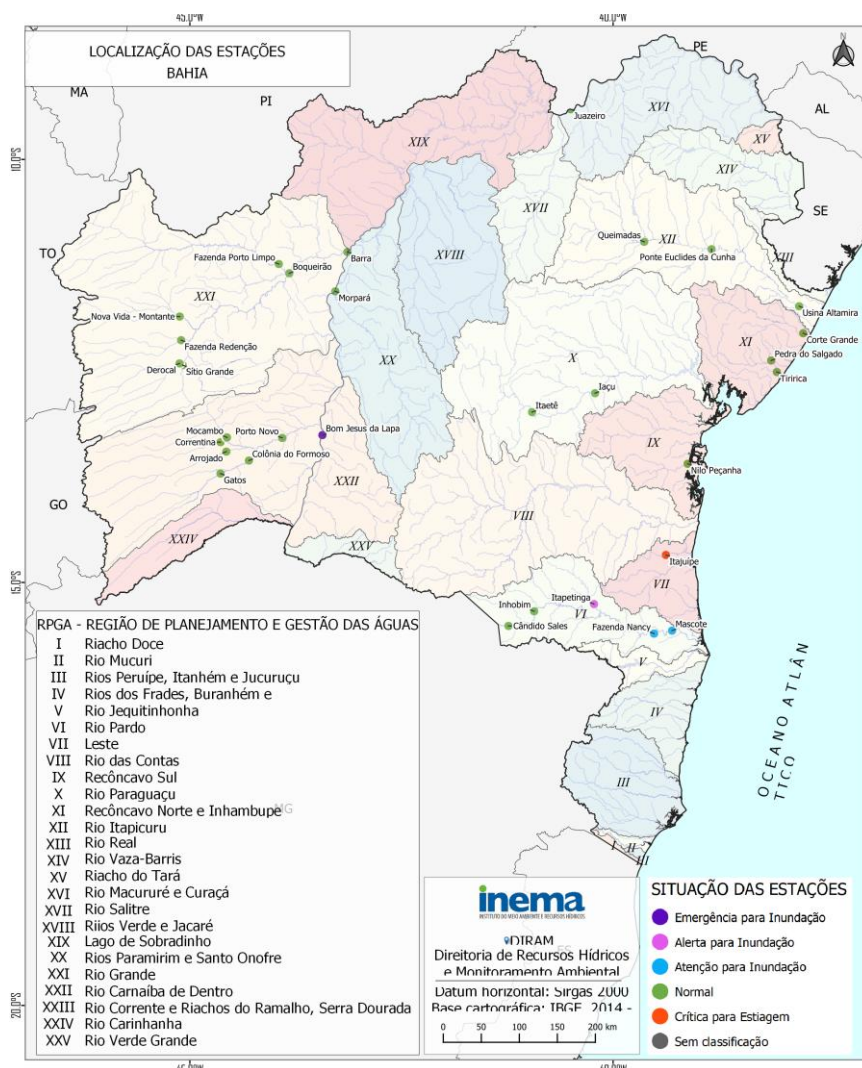
Neste boletim serão exibidos os dados de monitoramento das precipitações acumuladas nas últimas 24 e 96 horas e dos níveis dos rios, na última hora do dado coletado e nas últimas 96 horas. Os dados são obtidos das estações telemétricas localizadas no estado da Bahia.

PREVISÃO METEOROLÓGICA PARA AS PRÓXIMAS 24H

A previsão indica variação de nebulosidade, com possibilidade de chuvas isoladas ao longo do litoral do estado, incluindo Salvador, Região Metropolitana e o Recôncavo. Nas demais áreas, o tempo permanece firme, com predomínio de sol e elevação das temperaturas ao longo do período. No Oeste do estado há possibilidade de chuvas isoladas no decorrer do período.

MONITORAMENTO DOS RIOS

A seguir será apresentada a situação atual dos níveis dos rios monitorados nas estações localizadas, conforme mapa abaixo.



Boletim de Monitoramento Hidrometeorológico do Estado da Bahia

SITUAÇÃO DO NÍVEL DOS RIOS

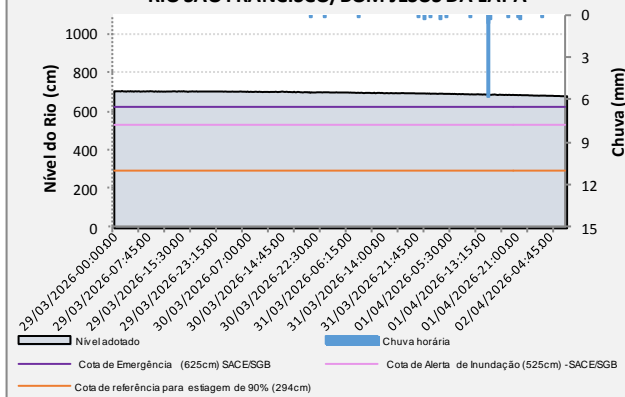
<ul style="list-style-type: none"> Acima da cota de emergência para inundação* Acima da cota de alerta para inundação* Acima da cota de atenção para inundação* 	<ul style="list-style-type: none"> Nível normal (Cota de Permanência entre 5% e 95% ou entre atenção e estiagem*) Tendência à seca (Abaixo da Cota de Estiagem* ou da Permanência de 95%) Sem dado de referência
---	---

(*) As cotas acima não estão definidas para todas as estações

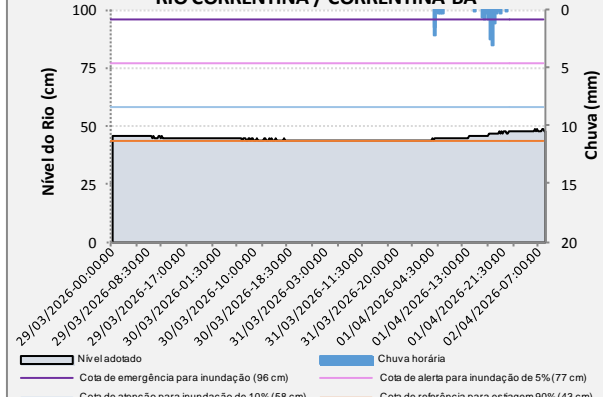
RPGA do Rio Corrente e Riachos do Ramalho, Serra Dourada e Brejo Velho

INFORMAÇÕES GERAIS				CHUVA (mm)			NÍVEL DOS RIOS (cm)					
CÓDIGO	ESTAÇÃO	MUNICÍPIO	RIO	DATA/HORA do último dado	Últimas 24 horas	Últimas 96 horas	DATA/HORA do último dado	Última hora	Últimas 96 horas	Cota Crítica para Estiagem (cm)	Variação do Nível em relação a cota de estiagem	
											(cm)	(%)
45480000	Bom Jesus Da Lapa	Bom Jesus Da Lapa	São Francisco	02/04/2026 07:30	8,0	10,4	02/04/2026 07:30	678,0	703,0	294,0	384,0	130,6%
45590000	Correntina	Correntina	Correntina	02/04/2026 07:30	13,6	19,0	02/04/2026 07:30	48,0	46,0	43,0	5,0	11,6%
45740001	Mocambo	Correntina	Do Meio	02/04/2026 08:00	24,0	58,8	02/04/2026 08:00	71,0	65,0	30,0	41,0	136,7%
45770000	Arrojado	Correntina	Arrojado	02/04/2026 07:15	11,0	11,2	02/04/2026 07:15	43,0	43,0	32,0	11,0	34,4%
45840000	Gatos	Jaborandi	Formoso	02/04/2026 07:45	0,2	0,6	02/04/2026 07:45	108,0	114,0	101,0	7,0	6,9%
45880000	Colônia Do Formoso	Coribe	Formoso	02/04/2026 07:45	30,8	31,8	02/04/2026 07:45	54,0	59,0	27,0	27,0	100,0%
45960001	Porto Novo	Santana	Corrente	-	-	-	02/04/2026 08:00	138,0	142,0	71,0	67,0	94,4%

**45480000 - BOM JESUS DA LAPA
RIO SÃO FRANCISCO/BOM JESUS DA LAPA**

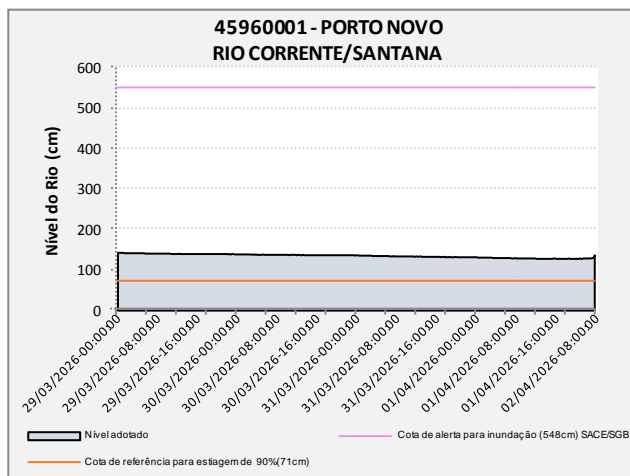
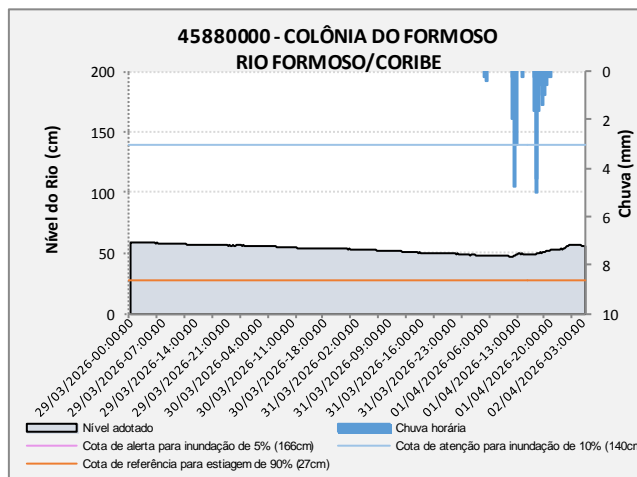
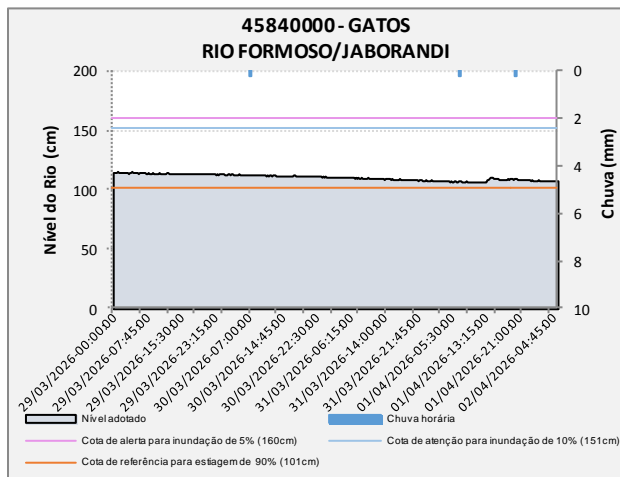
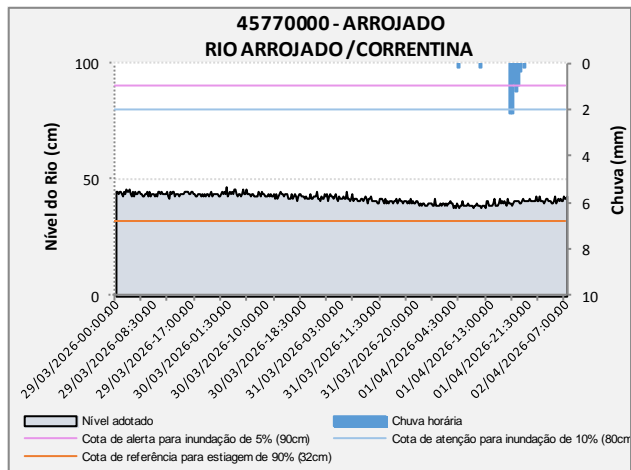
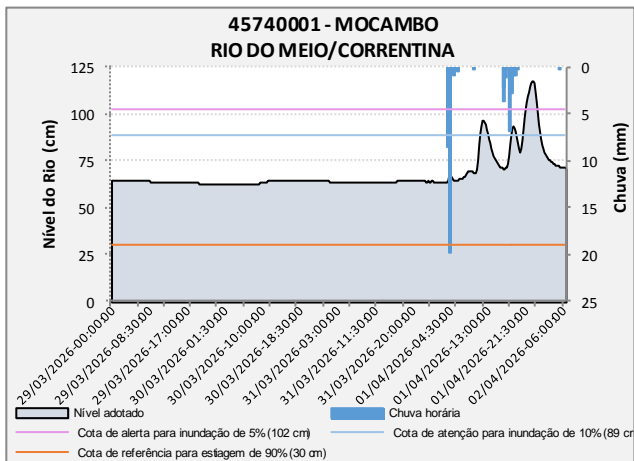


**45590000 - CORRENTINA
RIO CORRENTINA / CORRENTINA-BA**



Boletim de Monitoramento Hidrometeorológico do Estado da Bahia

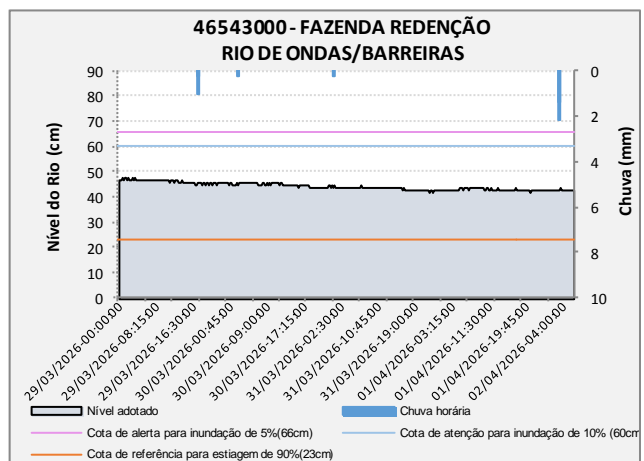
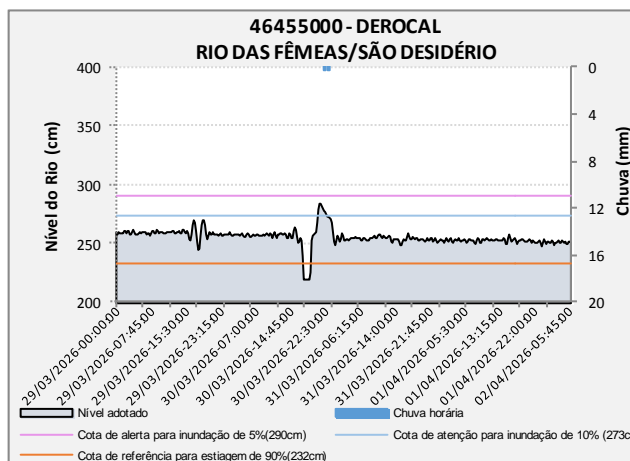
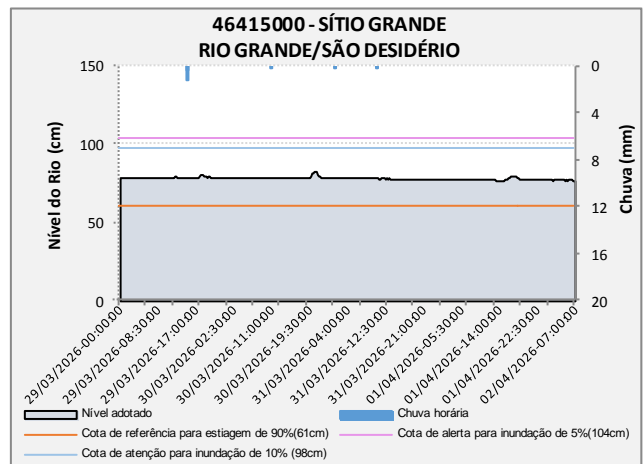
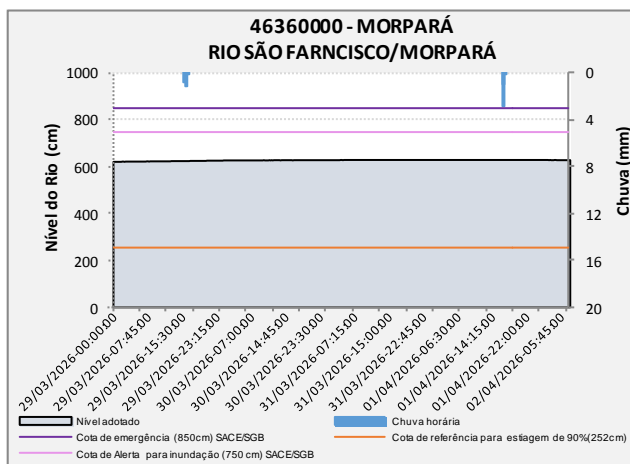
RPGA do Rio Corrente e Riachos do Ramalho, Serra Dourada e Brejo Velho



Boletim de Monitoramento Hidrometeorológico do Estado da Bahia

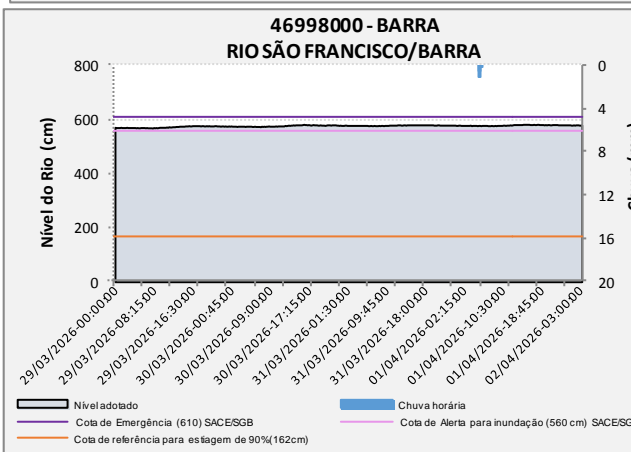
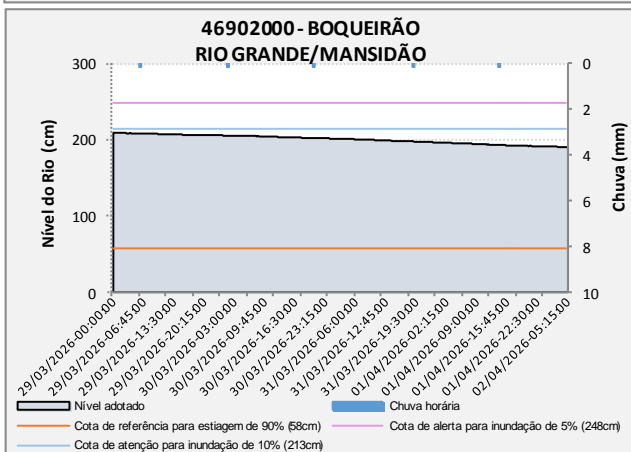
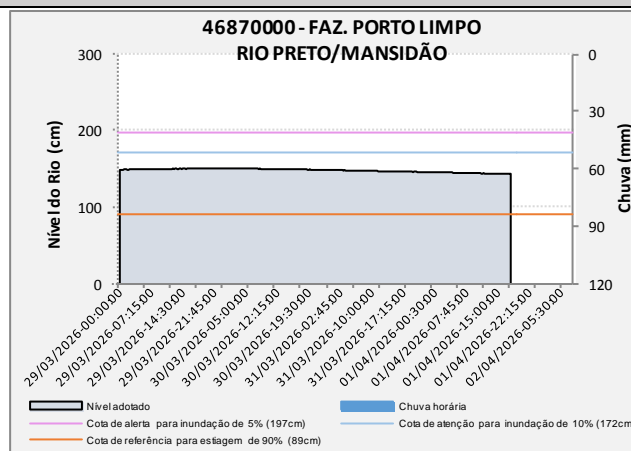
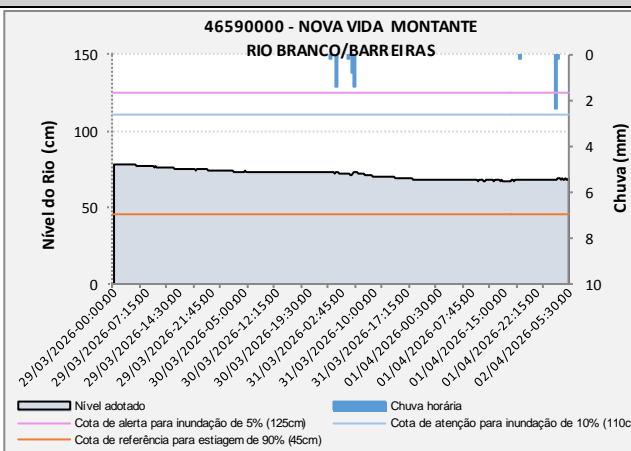
RPGA do Rio Grande

INFORMAÇÕES GERAIS				CHUVA (mm)			NÍVEL DOS RIOS (cm)					
CÓDIGO	ESTAÇÃO	MUNICÍPIO	RIO	DATA/HORA do último dado	Últimas 24 horas	Últimas 96 horas	DATA/HORA do último dado	Última hora	Últimas 96 horas	Cota Crítica para Estiagem (cm)	Variação do Nível em relação a cota de estiagem	
											(cm)	(%)
46360000	Morpará	Morpará	São Francisco	02/04/2026 07:30	4,0	6,2	02/04/2026 07:30	630,0	625,0	252,0	378,0	150,0%
46415000	Sítio Grande	São Desidério	Grande	02/04/2026 07:00	0,0	2,2	02/04/2026 07:00	77,0	79,0	61,0	16,0	26,2%
46455000	Derocal	São Desidério	Das Fêmeas	02/04/2026 07:15	0,0	0,4	02/04/2026 07:15	253,0	259,0	232,0	21,0	9,1%
46543000	Fazenda Redenção	Barreiras	De Ondas	02/04/2026 07:30	3,6	5,2	02/04/2026 07:30	43,0	47,0	23,0	20,0	87,0%
46590000	Nova Vida Montante	Barreiras	Branco	02/04/2026 07:30	2,8	8,2	02/04/2026 07:30	68,0	77,0	45,0	23,0	51,1%
46870000	FAZENDA PORTO LIMPO	MANSIDÃO	PRETO	01/04/2026 18:00	0,0	0,0	01/04/2026 18:00	145,0	150,0	89,0	56,0	62,9%
46902000	Boqueirão	Mansidão	Grande	02/04/2026 07:15	0,2	0,8	02/04/2026 07:15	192,0	210,0	58,0	134,0	231,0%
46998000	Barra	Barra	São Francisco	02/04/2026 07:30	0,0	2,0	02/04/2026 07:30	582,0	572,0	162,0	420,0	259,3%



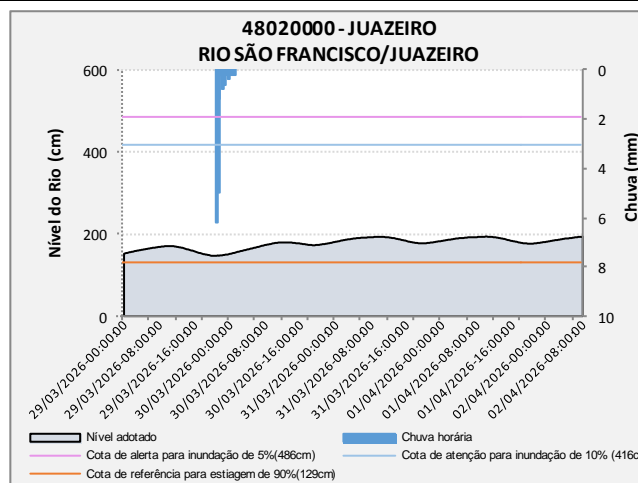
Boletim de Monitoramento Hidrometeorológico do Estado da Bahia

RPGA do Rio Grande



RPGA dos Rios Macururé e Curaçá

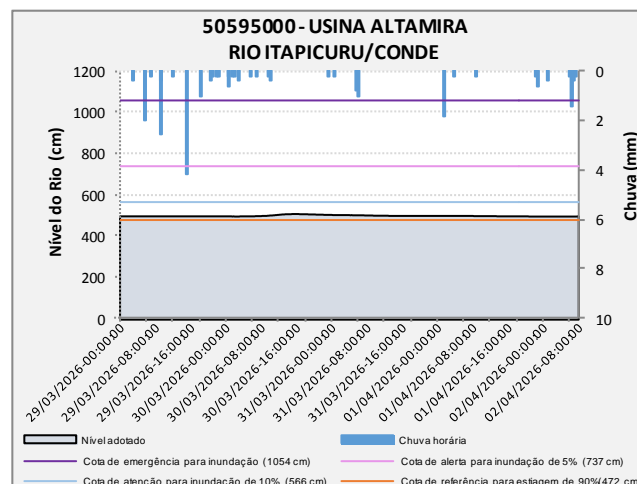
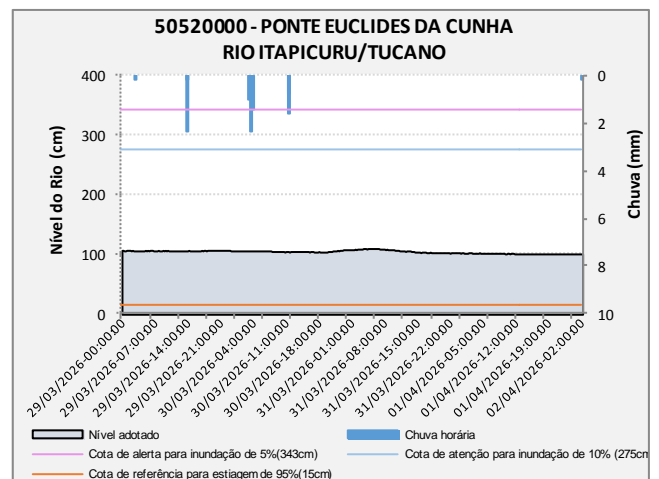
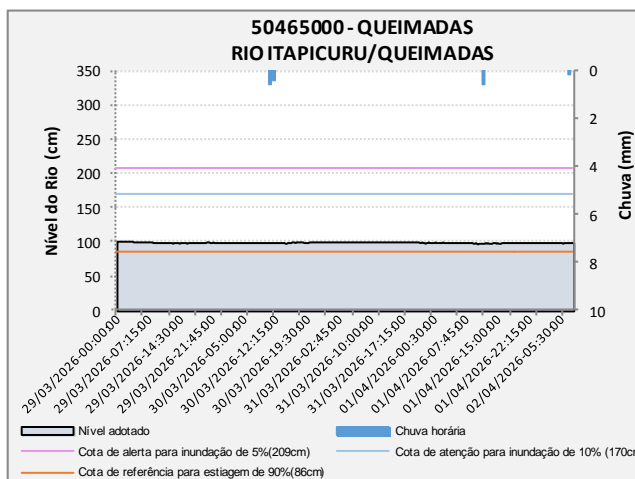
INFORMAÇÕES GERAIS				CHUVA (mm)			NÍVEL DOS RIOS (cm)					
CÓDIGO	ESTAÇÃO	MUNICÍPIO	RIO	DATA/HORA do último dado	Últimas 24 horas	Últimas 96 horas	DATA/HORA do último dado	Última hora	Últimas 96 horas	Cota Crítica para Estiagem (cm)	Variação do Nível em relação a cota de estiagem	
											(cm)	(%)
48020000	Juazeiro	Juazeiro	São Francisco	02/04/2026 08:00	0,0	16,6	02/04/2026 08:00	198,0	172,0	129,0	69,0	53,5%



Boletim de Monitoramento Hidrometeorológico do Estado da Bahia

RPGA do Rio Itapicuru

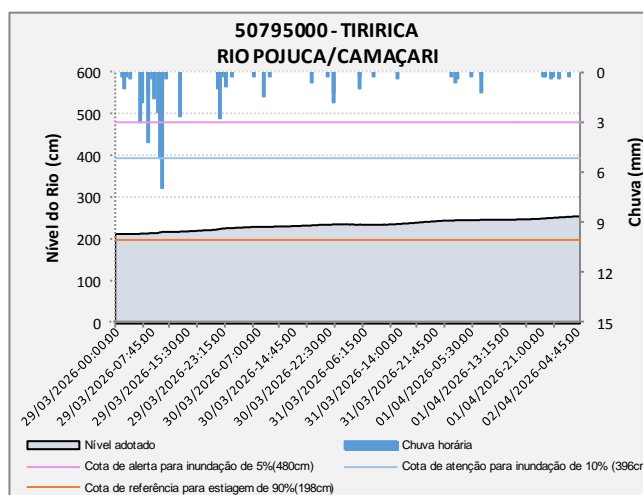
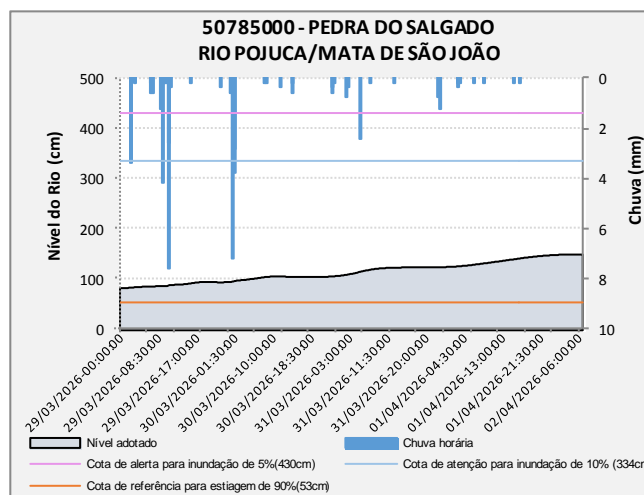
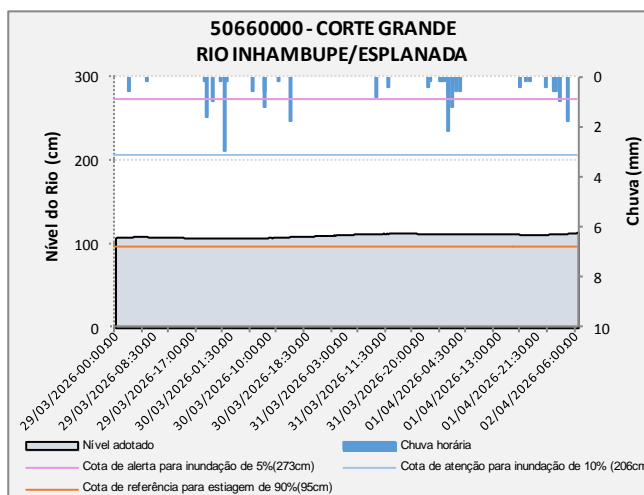
INFORMAÇÕES GERAIS				CHUVA (mm)			NÍVEL DOS RIOS (cm)					
CÓDIGO	ESTAÇÃO	MUNICÍPIO	RIO	DATA/HORA do último dado	Últimas 24 horas	Últimas 96 horas	DATA/HORA do último dado	Última hora	Últimas 96 horas	Cota Crítica para Estiagem (cm)	Variação do Nível em relação a cota de estiagem	
											(cm)	(%)
50465000	Queimadas	Queimadas	Itapicuru	02/04/2026 07:30	0,8	1,8	02/04/2026 07:30	100,0	101,0	86,0	14,0	16,3%
50520000	Ponte Euclides Da Cunha	Tucano	Itapicuru	02/04/2026 07:30	0,4	10,2	02/04/2026 07:30	101,0	106,0	15,0	86,0	573,3%
50595000	Usina Altamira	Conde	Itapicuru	02/04/2026 08:00	4,8	21,4	02/04/2026 08:00	495,0	495,0	472,0	23,0	4,9%



Boletim de Monitoramento Hidrometeorológico do Estado da Bahia

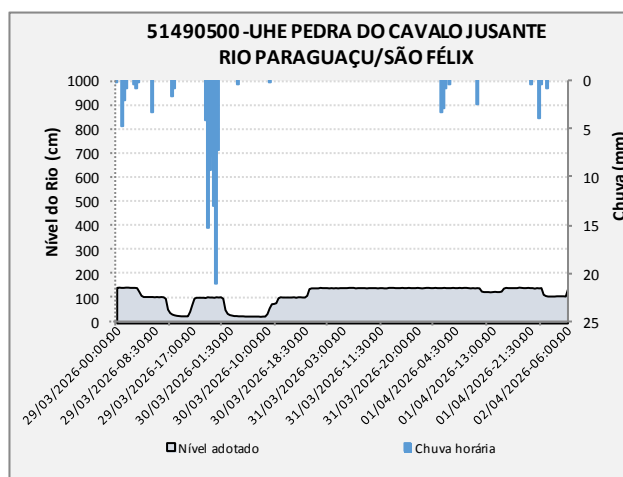
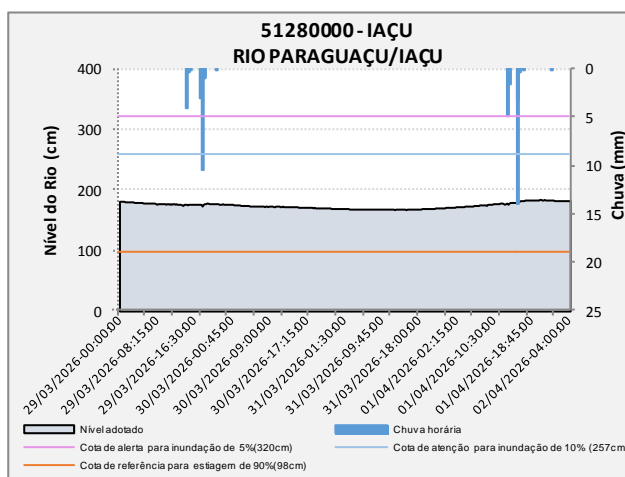
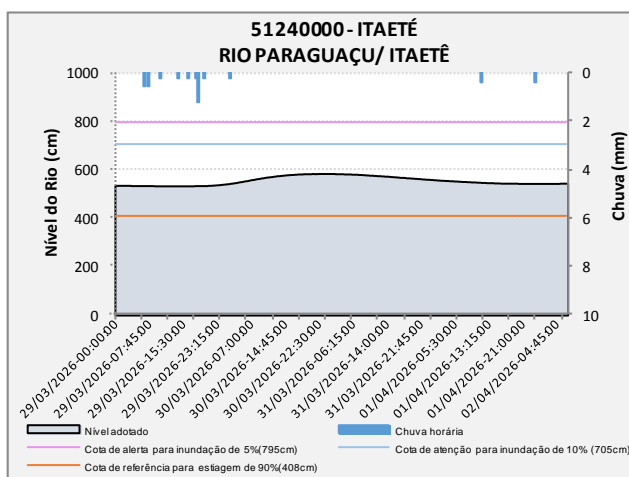
RPGA do Recôncavo Norte e Inhambupe

INFORMAÇÕES GERAIS				CHUVA (mm)			NÍVEL DOS RIOS (cm)					
CÓDIGO	ESTAÇÃO	MUNICÍPIO	RIO	DATA/HORA do último dado	Últimas 24 horas	Últimas 96 horas	DATA/HORA do último dado	Última hora	Últimas 96 horas	Cota Crítica para Estiagem (cm)	Variação do Nível em relação a cota de estiagem	
											(cm)	(%)
50660000	Corte Grande	Esplanada	Inhambupe	02/04/2026 07:45	5,6	24,2	02/04/2026 07:45	114,0	108,0	95,0	19,0	20,0%
50785000	Pedra Do Salgado	Mata De São João	Pojuca	02/04/2026 07:45	0,8	42,2	02/04/2026 07:45	149,0	86,0	53,0	96,0	181,1%
50795000	Tiririca	Camaçari	Pojuca	02/04/2026 07:30	3,0	43,0	02/04/2026 07:30	258,0	216,0	198,0	60,0	30,3%



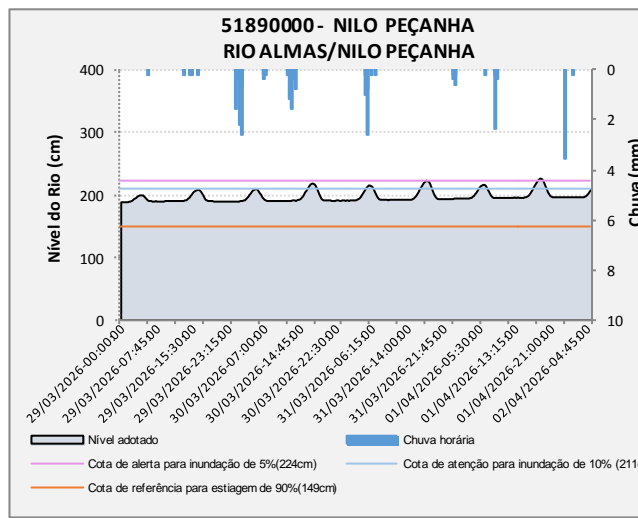
Boletim de Monitoramento Hidrometeorológico do Estado da Bahia

RPGA do Rio Paraguaçu												
INFORMAÇÕES GERAIS				CHUVA (mm)			NÍVEL DOS RIOS (cm)					
CÓDIGO	ESTAÇÃO	MUNICÍPIO	RIO	DATA/HORA do último dado	Últimas 24 horas	Últimas 96 horas	DATA/HORA do último dado	Última hora	Últimas 96 horas	Cota Crítica para Estiagem (cm)	Variação do Nível em relação a cota de estiagem	
											(cm)	(%)
51240000	Itaeté	Itaeté	Paraguaçu	02/04/2026 07:15	0,8	4,4	02/04/2026 07:15	546,0	536,0	408,0	138,0	33,8%
51280000	Iaçu	Iaçu	Paraguaçu	02/04/2026 07:30	26,2	46,2	02/04/2026 07:30	182,0	178,0	98,0	84,0	85,7%
51490500	UHE PEDRA DO CAVALO JUSANTE	SÃO FÉLIX	PARAGUAÇU	02/04/2026 06:00	-	-	02/04/2026 06:00	138	-	-	-	-

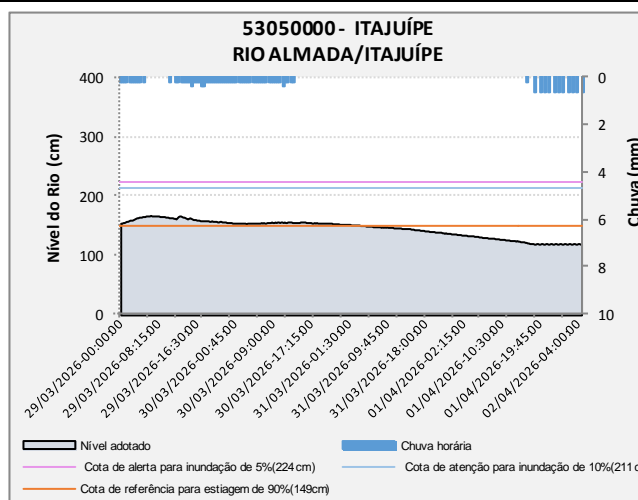


Boletim de Monitoramento Hidrometeorológico do Estado da Bahia

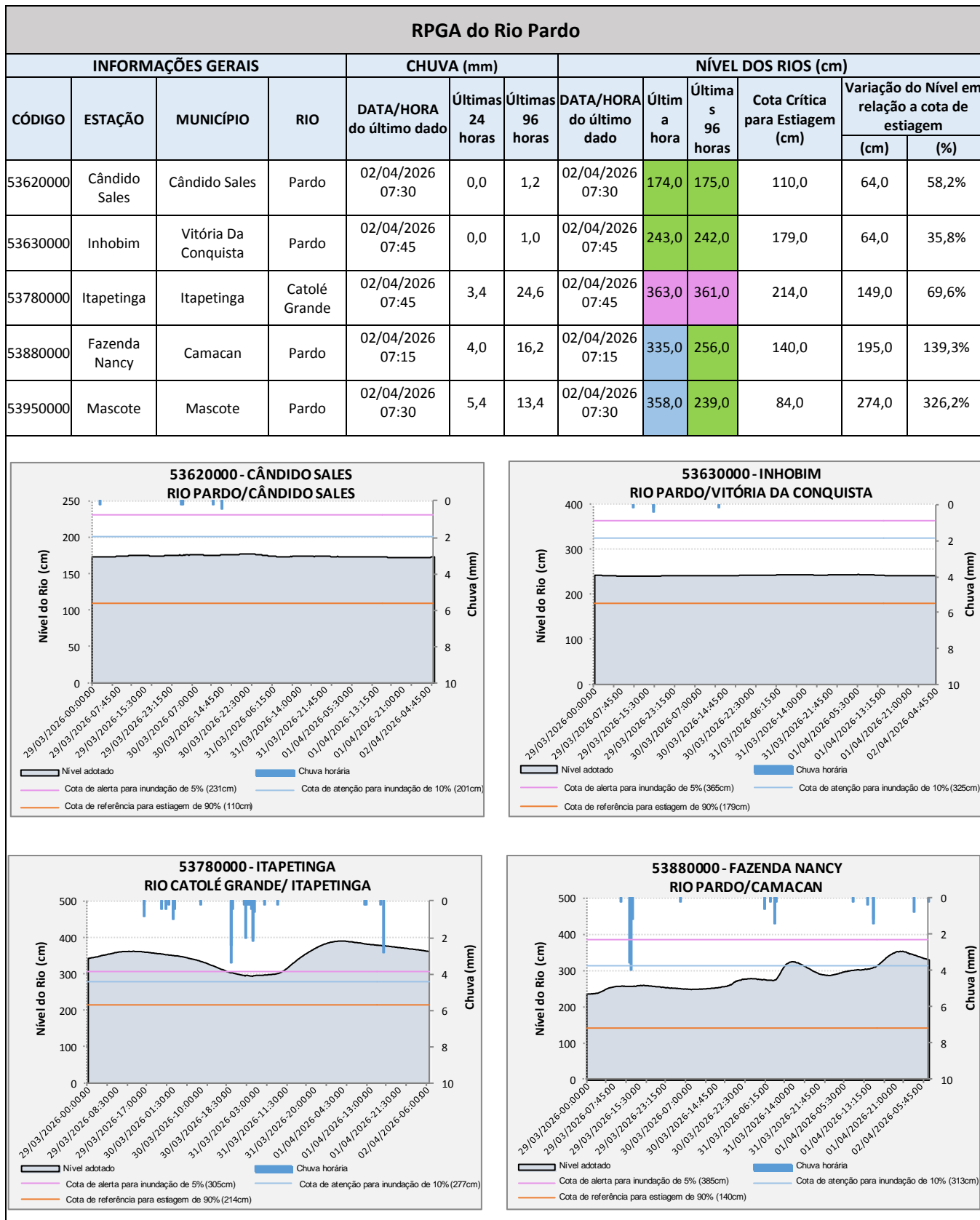
RPGA do Recôncavo Sul												
INFORMAÇÕES GERAIS				CHUVA (mm)			NÍVEL DOS RIOS (cm)					
CÓDIGO	ESTAÇÃO	MUNICÍPIO	RIO	DATA/HORA do último dado	Últimas 24 horas	Últimas 96 horas	DATA/HORA do último dado	Última hora	Últimas 96 horas	Cota Crítica para Estiagem (cm)	Variação do Nível em relação a cota de estiagem	
											(cm)	(%)
51890000	Nilo Peçanha	Nilo Peçanha	Almas	02/04/2026 07:45	9,0	29,4	02/04/2026 07:45	212,0	191,0	149,0	63,0	42,3%



RPGA do Leste												
INFORMAÇÕES GERAIS				CHUVA (mm)			NÍVEL DOS RIOS (cm)					
CÓDIGO	ESTAÇÃO	MUNICÍPIO	RIO	DATA/HORA do último dado	Últimas 24 horas	Últimas 96 horas	DATA/HORA do último dado	Última hora	Últimas 96 horas	Cota Crítica para Estiagem (cm)	Variação do Nível em relação a cota de estiagem	
											(cm)	(%)
53050000	Itajuípe	Itajuípe	Almada	02/04/2026 05:00	6,8	23,2	02/04/2026 05:00	118,0	164,0	149,0	-31,0	-20,8%

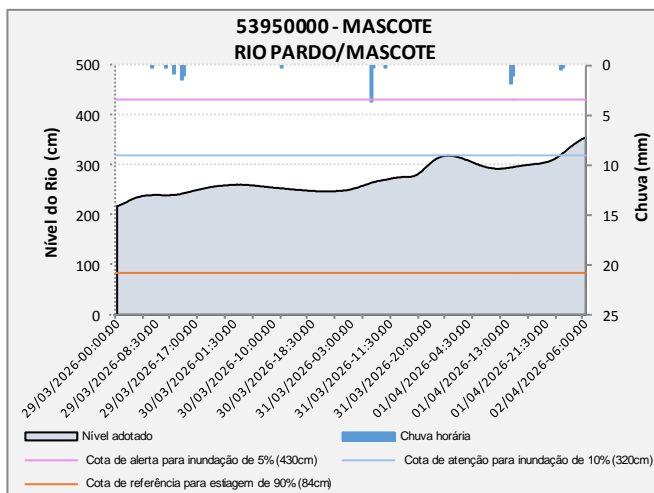


Boletim de Monitoramento Hidrometeorológico do Estado da Bahia



Boletim de Monitoramento Hidrometeorológico do Estado da Bahia

RPGA do Rio Pardo



Para maiores informações acesse: <http://www.snirh.gov.br/hidrotelemetria/Mapa.aspx>

Sala de Situação de Monitoramento Ambiental da Bahia

Contatos: (71) 3118-4160