

# Boletim de Monitoramento Hidrometeorológico do Estado da Bahia

Boletim nº 061– 06 de abril de 2026  
SALA DE SITUAÇÃO/DIRAM/INEMA/ANA

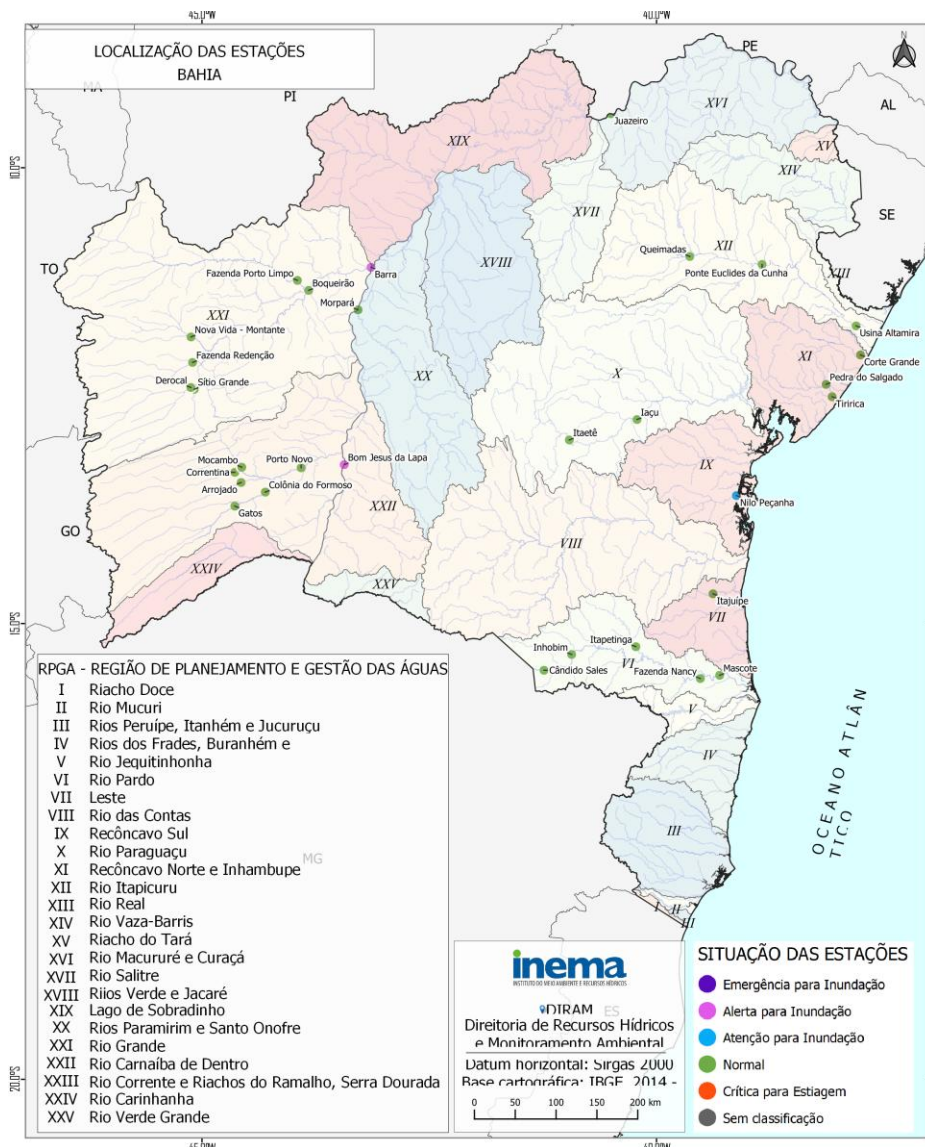
Neste boletim serão exibidos os dados de monitoramento das precipitações acumuladas nas últimas 24 e 96 horas e dos níveis dos rios, na última hora do dado coletado e nas últimas 96 horas. Os dados são obtidos das estações telemétricas localizadas no estado da Bahia.

## PREVISÃO METEOROLÓGICA PARA AS PRÓXIMAS 24H

As condições do tempo se mantêm sem maiores mudanças. Áreas de instabilidades com chuvas fracas e isoladas no Oeste e na faixa litorânea da Bahia. Nas demais regiões o sol e o calor seguem prevalecendo.

## MONITORAMENTO DOS RIOS

A seguir será apresentada a situação atual dos níveis dos rios monitorados nas estações localizadas, conforme mapa abaixo.



# Boletim de Monitoramento Hidrometeorológico do Estado da Bahia

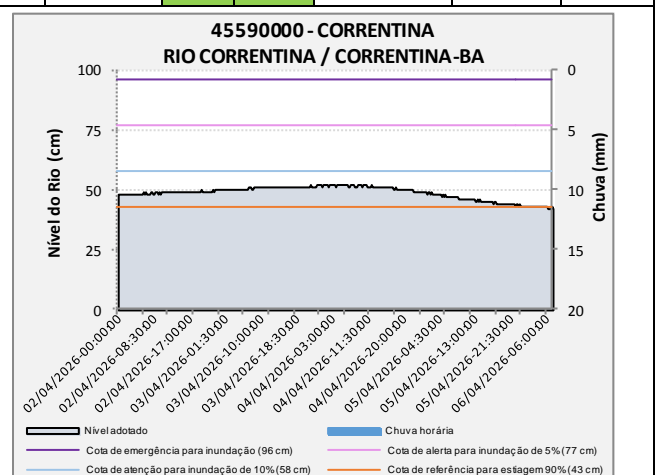
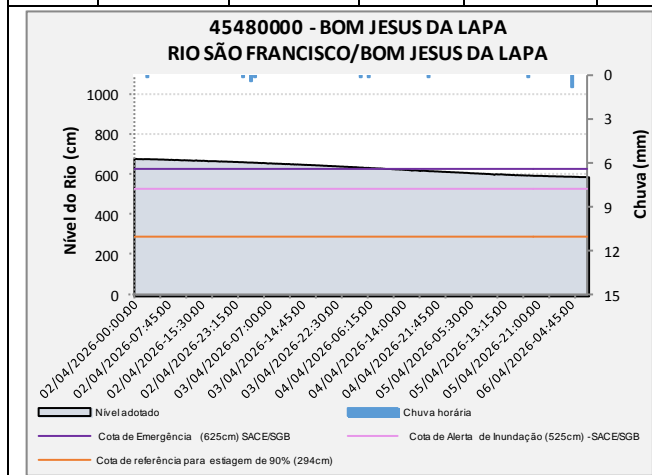
## SITUAÇÃO DO NÍVEL DOS RIOS

<p><span style="display: inline-block; width: 15px; height: 15px; background-color: purple; border: 1px solid black; margin-right: 5px;"></span> Acima da cota de emergência para inundação*</p> <p><span style="display: inline-block; width: 15px; height: 15px; background-color: magenta; border: 1px solid black; margin-right: 5px;"></span> Acima da cota de alerta para inundação*</p> <p><span style="display: inline-block; width: 15px; height: 15px; background-color: cyan; border: 1px solid black; margin-right: 5px;"></span> Acima da cota de atenção para inundação*</p>	<p><span style="display: inline-block; width: 15px; height: 15px; background-color: green; border: 1px solid black; margin-right: 5px;"></span> Nível normal (Cota de Permanência entre 5% e 95% ou entre atenção e estiagem*)</p> <p><span style="display: inline-block; width: 15px; height: 15px; background-color: orange; border: 1px solid black; margin-right: 5px;"></span> Tendência à seca (Abaixo da Cota de Estiagem* ou da Permanência de 95%)</p> <p><span style="display: inline-block; width: 15px; height: 15px; background-color: white; border: 1px solid black; margin-right: 5px;"></span> Sem dado de referência</p>
--	--

(\*) As cotas acima não estão definidas para todas as estações

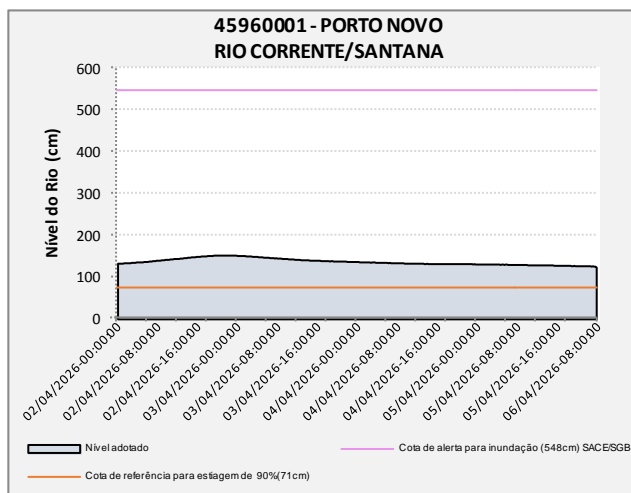
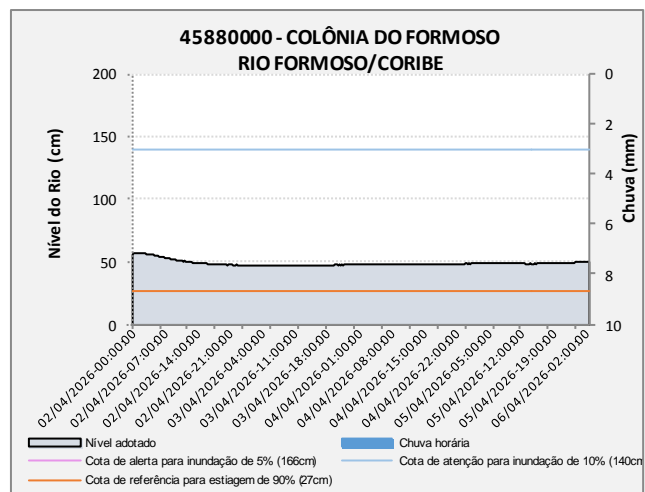
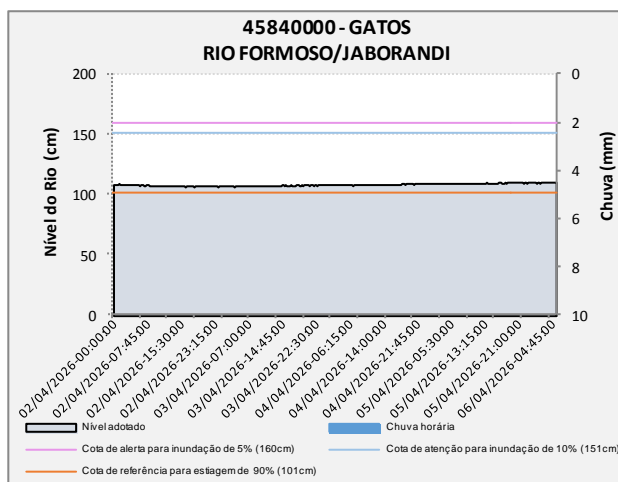
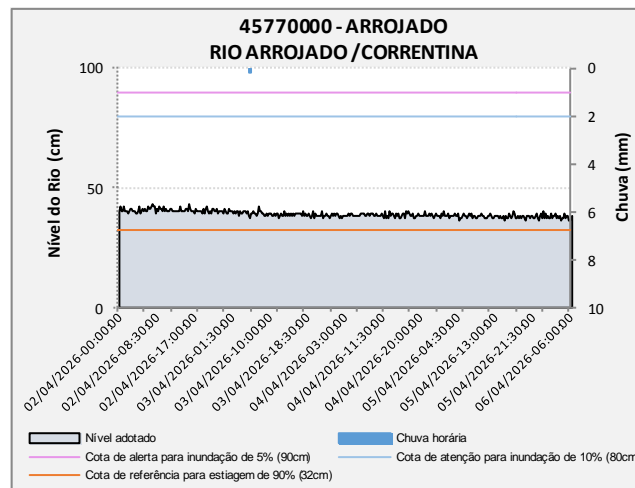
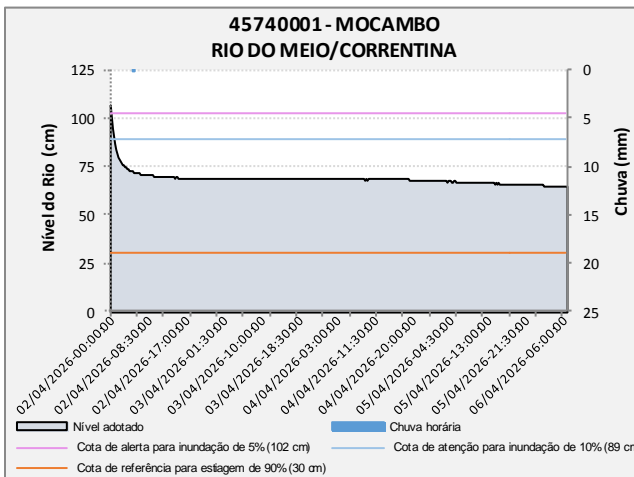
### RPGA do Rio Corrente e Riachos do Ramalho, Serra Dourada e Brejo Velho

INFORMAÇÕES GERAIS				CHUVA (mm)			NÍVEL DOS RIOS (cm)					
CÓDIGO	ESTAÇÃO	MUNICÍPIO	RIO	DATA/HORA do último dado	Últimas 24 horas	Últimas 96 horas	DATA/HORA do último dado	Última hora	Últimas 96 horas	Cota Crítica para Estiagem (cm)	Variação do Nível em relação a cota de estiagem	
											(cm)	(%)
45480000	Bom Jesus Da Lapa	Bom Jesus Da Lapa	São Francisco	06/04/2026 08:30	1,0	2,4	06/04/2026 08:30	591,0	678,0	294,0	297,0	101,0%
45590000	Correntina	Correntina	Correntina	06/04/2026 08:30	0,0	0,0	06/04/2026 08:30	42,0	48,0	43,0	-1,0	-2,3%
45740001	Mocambo	Correntina	Do Meio	06/04/2026 08:00	0,0	0,0	06/04/2026 08:00	65,0	71,0	30,0	35,0	116,7%
45770000	Arrojado	Correntina	Arrojado	06/04/2026 08:15	0,0	0,2	06/04/2026 08:15	38,0	40,0	32,0	6,0	18,8%
45840000	Gatos	Jaborandi	Formoso	-	-	-	06/04/2026 07:45	110,0	108,0	101,0	9,0	8,9%
45880000	Colônia Do Formoso	Coribe	Formoso	06/04/2026 07:45	0,0	0,0	06/04/2026 07:45	51,0	54,0	27,0	24,0	88,9%
45960001	Porto Novo	Santana	Corrente	-	-	-	06/04/2026 08:00	122,0	138,0	71,0	51,0	71,8%



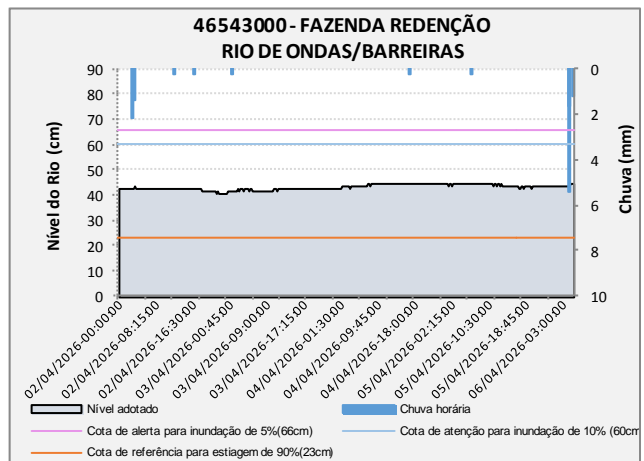
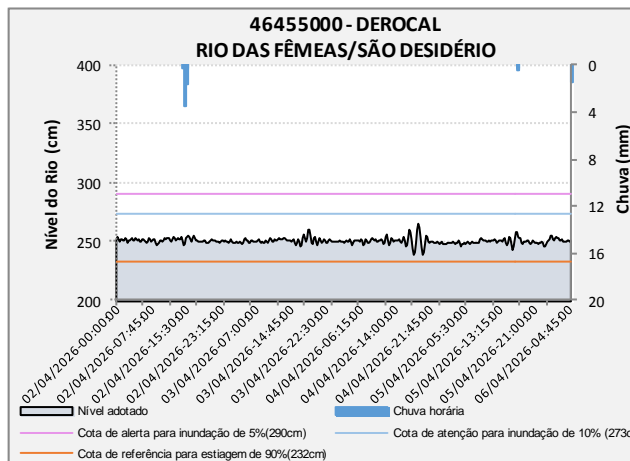
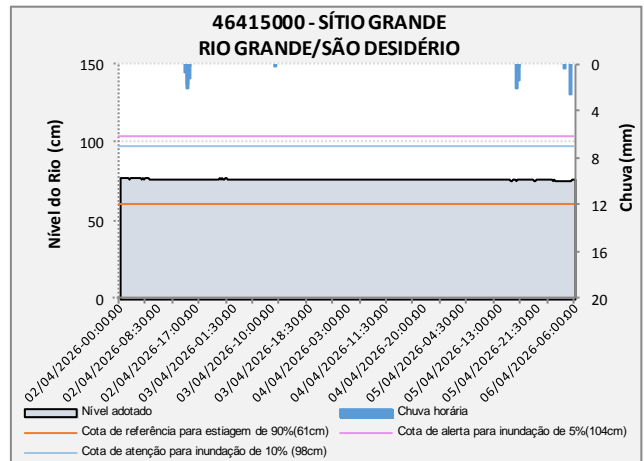
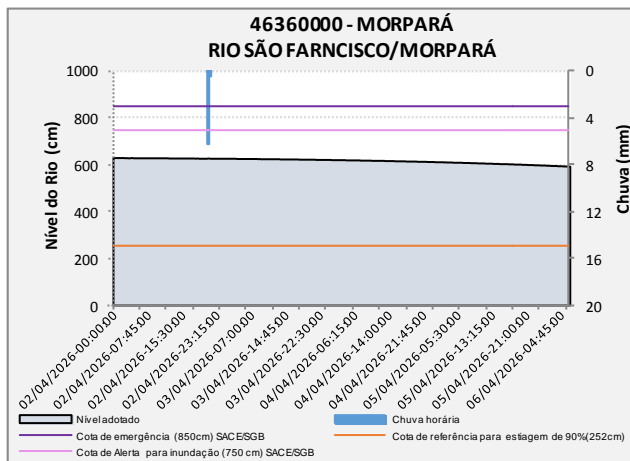
# Boletim de Monitoramento Hidrometeorológico do Estado da Bahia

## RPGA do Rio Corrente e Riachos do Ramalho, Serra Dourada e Brejo Velho



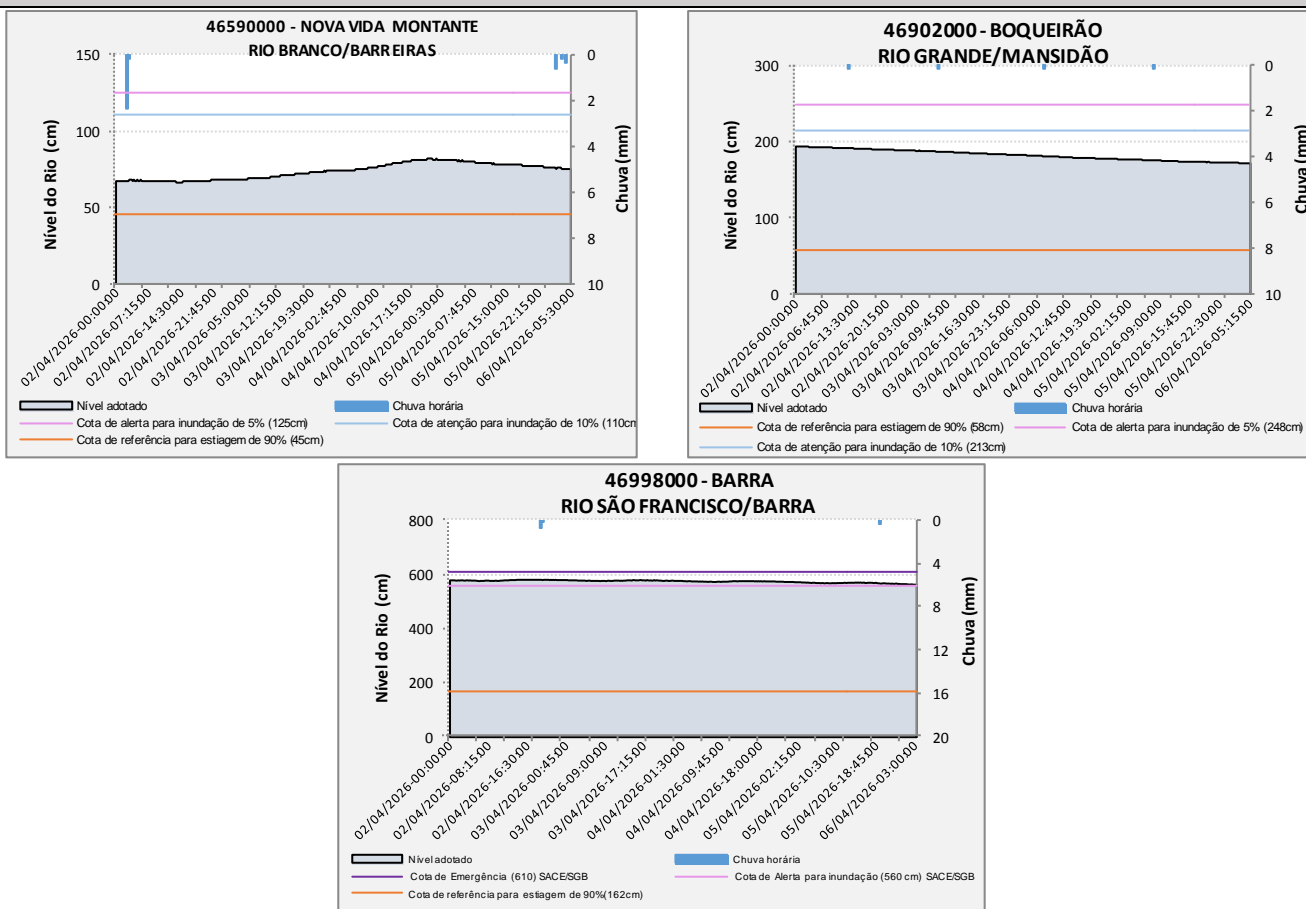
# Boletim de Monitoramento Hidrometeorológico do Estado da Bahia

RPGA do Rio Grande												
INFORMAÇÕES GERAIS				CHUVA (mm)			NÍVEL DOS RIOS (cm)					
CÓDIGO	ESTAÇÃO	MUNICÍPIO	RIO	DATA/HORA do último dado	Últimas 24 horas	Últimas 96 horas	DATA/HORA do último dado	Última hora	Últimas 96 horas	Cota Crítica para Estiagem (cm)	Variação do Nível em relação a cota de estiagem	
											(cm)	(%)
46360000	Morpará	Morpará	São Francisco	06/04/2026 08:30	0,0	6,8	06/04/2026 08:30	592,0	630,0	252,0	340,0	134,9%
46415000	Sítio Grande	São Desidério	Grande	06/04/2026 08:00	6,6	12,8	06/04/2026 08:00	77,0	77,0	61,0	16,0	26,2%
46455000	Derocal	São Desidério	Das Fêmeas	06/04/2026 08:15	3,0	8,4	06/04/2026 08:15	249,0	252,0	232,0	17,0	7,3%
46543000	Fazenda Redenção	Barreiras	De Ondas	06/04/2026 08:30	8,2	9,2	06/04/2026 08:30	47,0	43,0	23,0	24,0	104,3%
46590000	Nova Vida Montante	Barreiras	Branco	06/04/2026 08:30	1,2	1,2	06/04/2026 08:30	75,0	68,0	45,0	30,0	66,7%
46902000	Boqueirão	Mansidão	Grande	06/04/2026 08:15	0,0	0,8	06/04/2026 08:15	171,0	191,0	58,0	113,0	194,8%
46998000	Barra	Barra	São Francisco	06/04/2026 08:30	0,4	1,4	06/04/2026 08:30	562,0	581,0	162,0	400,0	246,9%



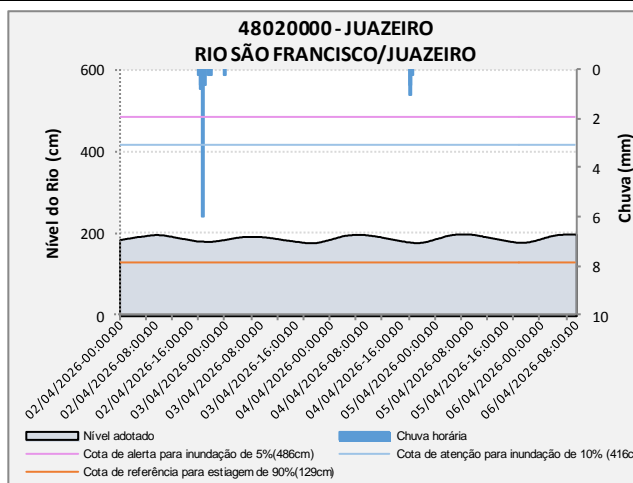
# Boletim de Monitoramento Hidrometeorológico do Estado da Bahia

## RPGA do Rio Grande



## RPGA dos Rios Macururé e Curaçá

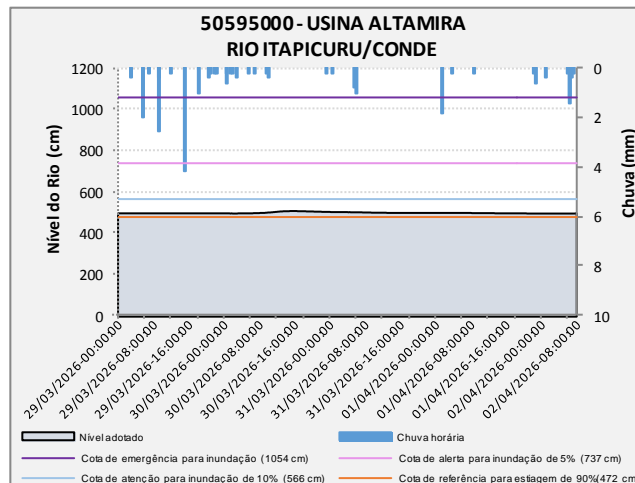
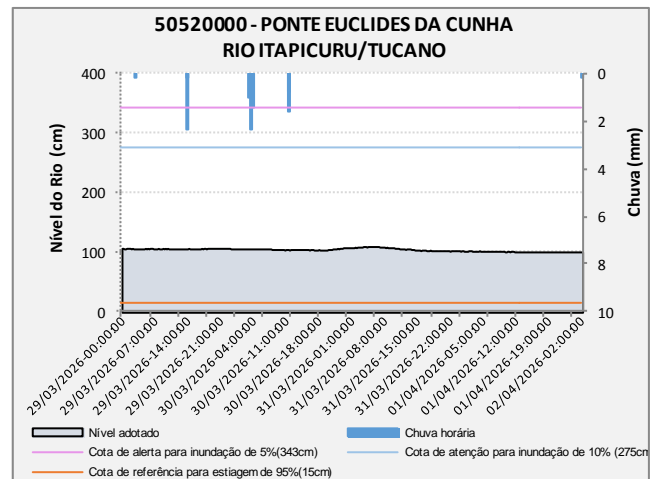
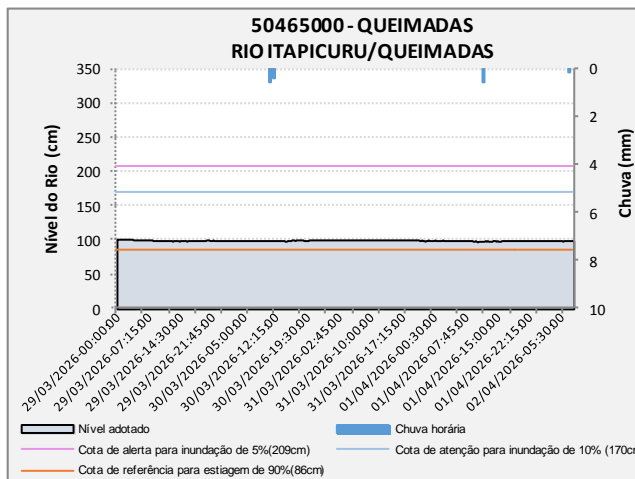
INFORMAÇÕES GERAIS				CHUVA (mm)			NÍVEL DOS RIOS (cm)					
CÓDIGO	ESTAÇÃO	MUNICÍPIO	RIO	DATA/HORA do último dado	Últimas 24 horas	Últimas 96 horas	DATA/HORA do último dado	Última hora	Últimas 96 horas	Cota Crítica para Estiagem (cm)	Variação do Nível em relação a cota de estiagem	
											(cm)	(%)
48020000	Juazeiro	Juazeiro	São Francisco	06/04/2026 08:00	0,0	10,8	06/04/2026 08:00	198,0	198,0	129,0	69,0	53,5%



# Boletim de Monitoramento Hidrometeorológico do Estado da Bahia

## RPGA do Rio Itapicuru

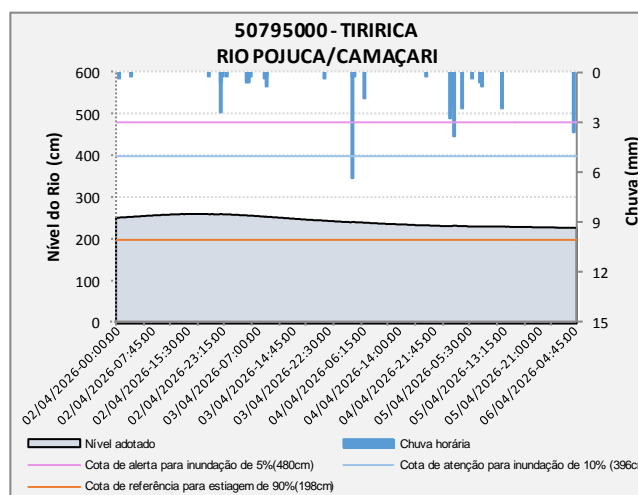
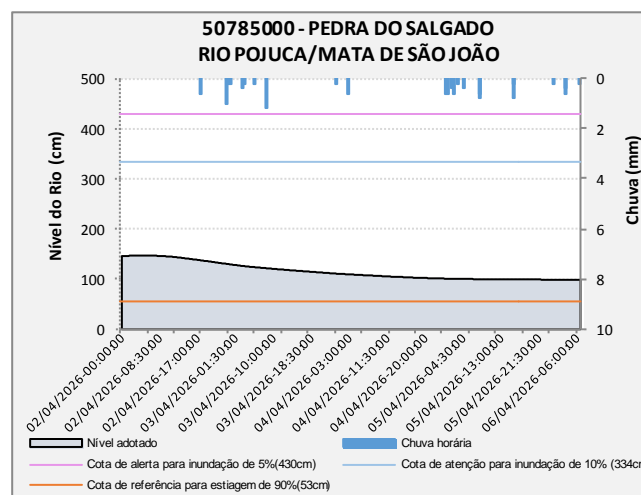
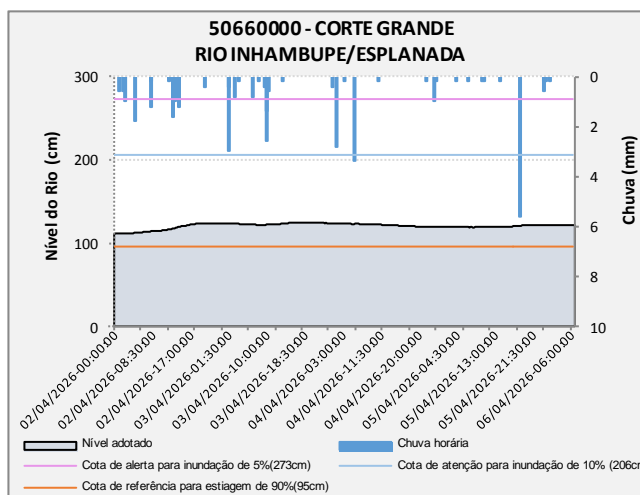
INFORMAÇÕES GERAIS				CHUVA (mm)			NÍVEL DOS RIOS (cm)					
CÓDIGO	ESTAÇÃO	MUNICÍPIO	RIO	DATA/HORA do último dado	Últimas 24 horas	Últimas 96 horas	DATA/HORA do último dado	Última hora	Últimas 96 horas	Cota Crítica para Estiagem (cm)	Variação do Nível em relação a cota de estiagem	
											(cm)	(%)
50465000	Queimadas	Queimadas	Itapicuru	06/04/2026 08:30	0,0	4,6	06/04/2026 08:30	101,0	100,0	86,0	15,0	17,4%
50520000	Ponte Euclides Da Cunha	Tucano	Itapicuru	06/04/2026 08:30	0,0	6,0	06/04/2026 08:30	102,0	101,0	15,0	87,0	580,0%
50595000	Usina Altamira	Conde	Itapicuru	06/04/2026 08:00	3,6	23,2	06/04/2026 08:00	483,0	495,0	472,0	11,0	2,3%



# Boletim de Monitoramento Hidrometeorológico do Estado da Bahia

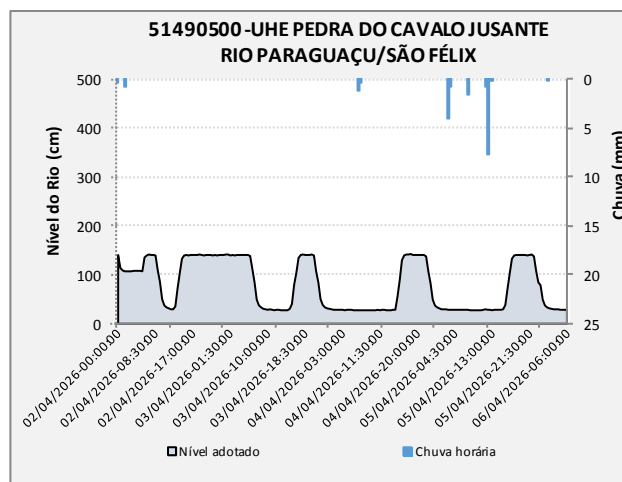
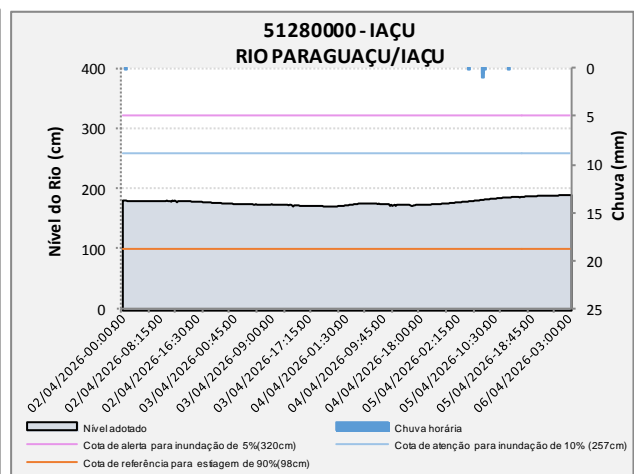
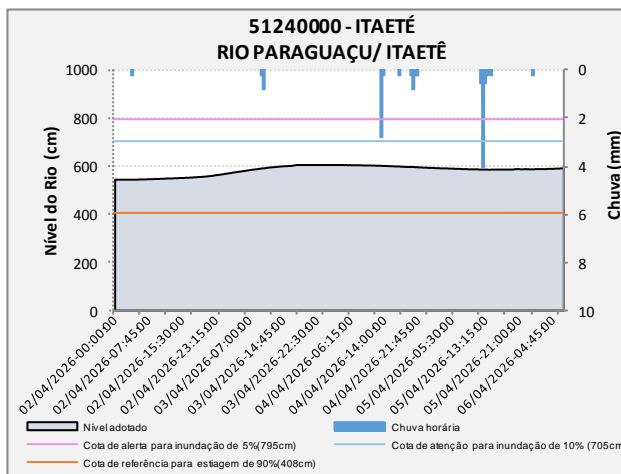
## RPGA do Recôncavo Norte e Inhambupe

INFORMAÇÕES GERAIS				CHUVA (mm)			NÍVEL DOS RIOS (cm)					
CÓDIGO	ESTAÇÃO	MUNICÍPIO	RIO	DATA/HORA do último dado	Últimas 24 horas	Últimas 96 horas	DATA/HORA do último dado	Última hora	Últimas 96 horas	Cota Crítica para Estiagem (cm)	Variação do Nível em relação a cota de estiagem	
											(cm)	(%)
50660000	Corte Grande	Esplanada	Inhambupe	06/04/2026 07:45	7,4	32,8	06/04/2026 07:45	122,0	114,0	95,0	27,0	28,4%
50785000	Pedra Do Salgado	Mata De São João	Pojuca	06/04/2026 07:45	5,0	13,0	06/04/2026 07:45	100,0	149,0	53,0	47,0	88,7%
50795000	Tiririca	Camaçari	Pojuca	06/04/2026 08:30	7,4	34,6	06/04/2026 08:30	229,0	259,0	198,0	31,0	15,7%



# Boletim de Monitoramento Hidrometeorológico do Estado da Bahia

RPGA do Rio Paraguaçu												
INFORMAÇÕES GERAIS				CHUVA (mm)			NÍVEL DOS RIOS (cm)					
CÓDIGO	ESTAÇÃO	MUNICÍPIO	RIO	DATA/HORA do último dado	Últimas 24 horas	Últimas 96 horas	DATA/HORA do último dado	Última hora	Últimas 96 horas	Cota Crítica para Estiagem (cm)	Variação do Nível em relação a cota de estiagem	
											(cm)	(%)
51240000	Itaeté	Itaeté	Paraguaçu	06/04/2026 08:15	7,2	13,0	06/04/2026 08:15	594,0	547,0	408,0	186,0	45,6%
51280000	Iaçu	Iaçu	Paraguaçu	06/04/2026 08:30	0,2	2,2	06/04/2026 08:30	193,0	182,0	98,0	95,0	96,9%
51490500	UHE PEDRA DO CAVALO JUSANTE	SÃO FÉLIX	PARAGUAÇU	06/04/2026 06:00	10,8	18,4	06/04/2026 06:00	29,0	-	-	-	-

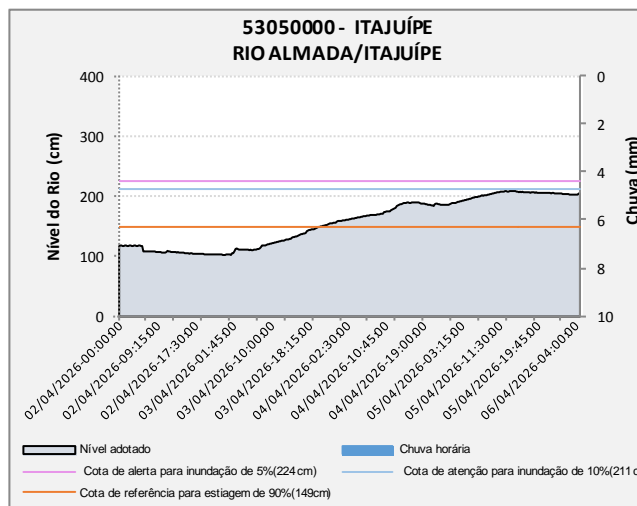


# Boletim de Monitoramento Hidrometeorológico do Estado da Bahia

RPGA do Recôncavo Sul												
INFORMAÇÕES GERAIS				CHUVA (mm)			NÍVEL DOS RIOS (cm)					
CÓDIGO	ESTAÇÃO	MUNICÍPIO	RIO	DATA/HORA do último dado	Últimas 24 horas	Últimas 96 horas	DATA/HORA do último dado	Última hora	Últimas 96 horas	Cota Crítica para Estiagem (cm)	Variação do Nível em relação a cota de estiagem	
											(cm)	(%)
51890000	Nilo Peçanha	Nilo Peçanha	Almas	06/04/2026 07:45	8,2	52,6	06/04/2026 07:45	211,0	212,0	149,0	62,0	41,6%

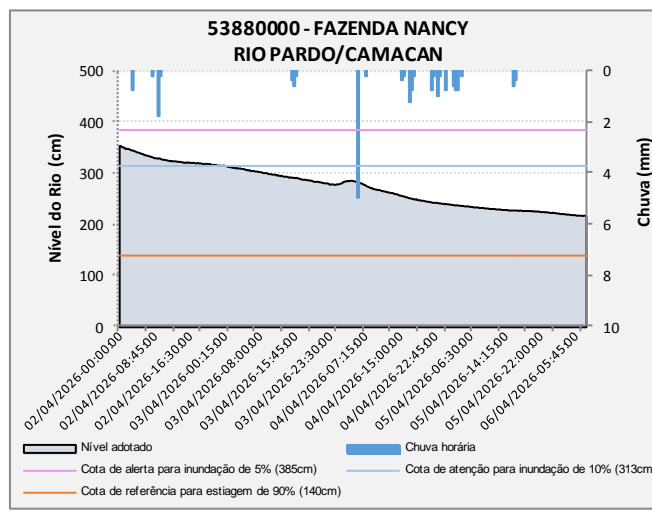
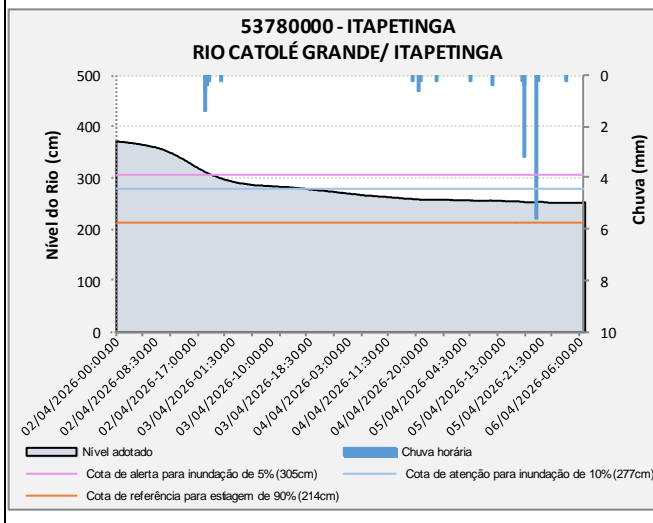
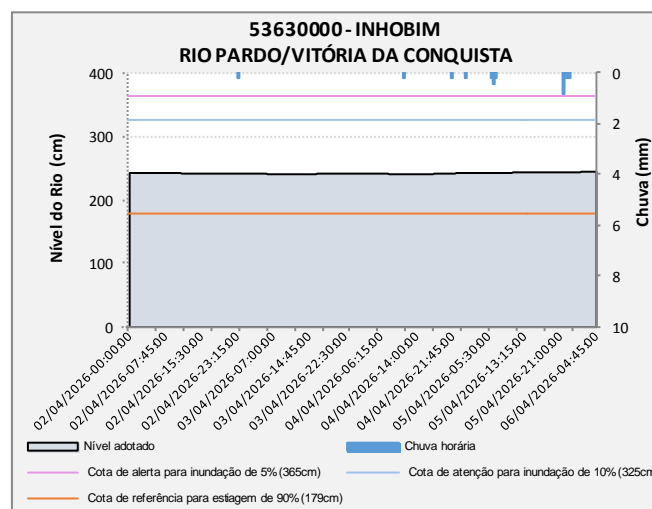
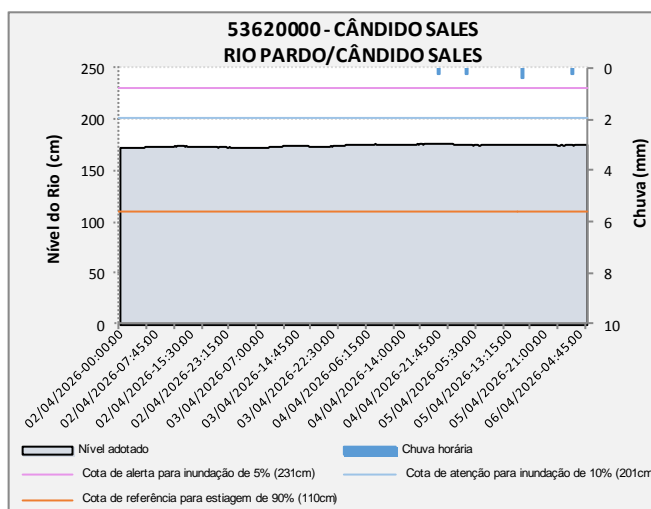


RPGA do Leste												
INFORMAÇÕES GERAIS				CHUVA (mm)			NÍVEL DOS RIOS (cm)					
CÓDIGO	ESTAÇÃO	MUNICÍPIO	RIO	DATA/HORA do último dado	Últimas 24 horas	Últimas 96 horas	DATA/HORA do último dado	Última hora	Últimas 96 horas	Cota Crítica para Estiagem (cm)	Variação do Nível em relação a cota de estiagem	
											(cm)	(%)
53050000	Itajuípe	Itajuípe	Almada	-	-	-	06/04/2026 08:00	203,0	109,0	149,0	54,0	36,2%



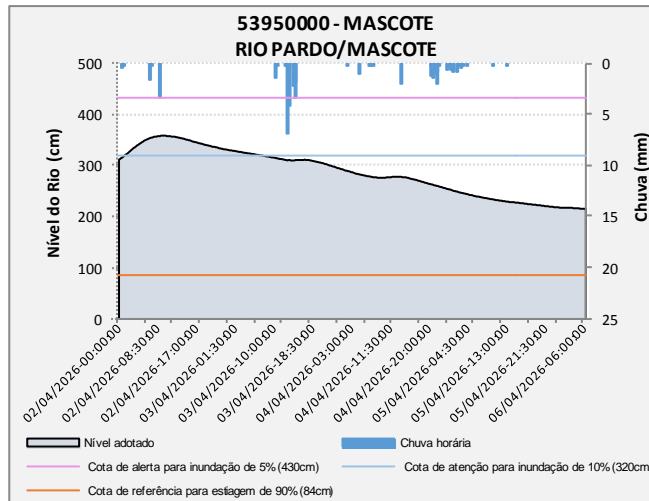
# Boletim de Monitoramento Hidrometeorológico do Estado da Bahia

RPGA do Rio Pardo												
INFORMAÇÕES GERAIS				CHUVA (mm)			NÍVEL DOS RIOS (cm)					
CÓDIGO	ESTAÇÃO	MUNICÍPIO	RIO	DATA/HORA do último dado	Últimas 24 horas	Últimas 96 horas	DATA/HORA do último dado	Última hora	Últimas 96 horas	Cota Crítica para Estiagem (cm)	Variação do Nível em relação a cota de estiagem	
											(cm)	(%)
53620000	Cândido Sales	Cândido Sales	Pardo	06/04/2026 08:30	0,6	1,0	06/04/2026 08:30	176,0	174,0	110,0	66,0	60,0%
53630000	Inhobim	Vitória Da Conquista	Pardo	06/04/2026 07:45	1,6	3,2	06/04/2026 07:45	245,0	243,0	179,0	66,0	36,9%
53780000	Itapetinga	Itapetinga	Catolé Grande	06/04/2026 07:45	10,4	14,8	06/04/2026 07:45	254,0	363,0	214,0	40,0	18,7%
53880000	Fazenda Nancy	Camacan	Pardo	06/04/2026 08:15	1,0	20,6	06/04/2026 08:15	217,0	332,0	140,0	77,0	55,0%
53950000	Mascote	Mascote	Pardo	06/04/2026 08:30	0,4	39,8	06/04/2026 08:30	215,0	360,0	84,0	131,0	156,0%



# Boletim de Monitoramento Hidrometeorológico do Estado da Bahia

## RPGA do Rio Pardo



Para maiores informações acesse: <http://www.snirh.gov.br/hidrotelemetria/Mapa.aspx>

Sala de Situação de Monitoramento Ambiental da Bahia

Contatos: (71) 3118-4160