

# Boletim de Monitoramento Hidrometeorológico do Estado da Bahia

Boletim nº 062– 07 de abril de 2026  
SALA DE SITUAÇÃO/DIRAM/INEMA/ANA

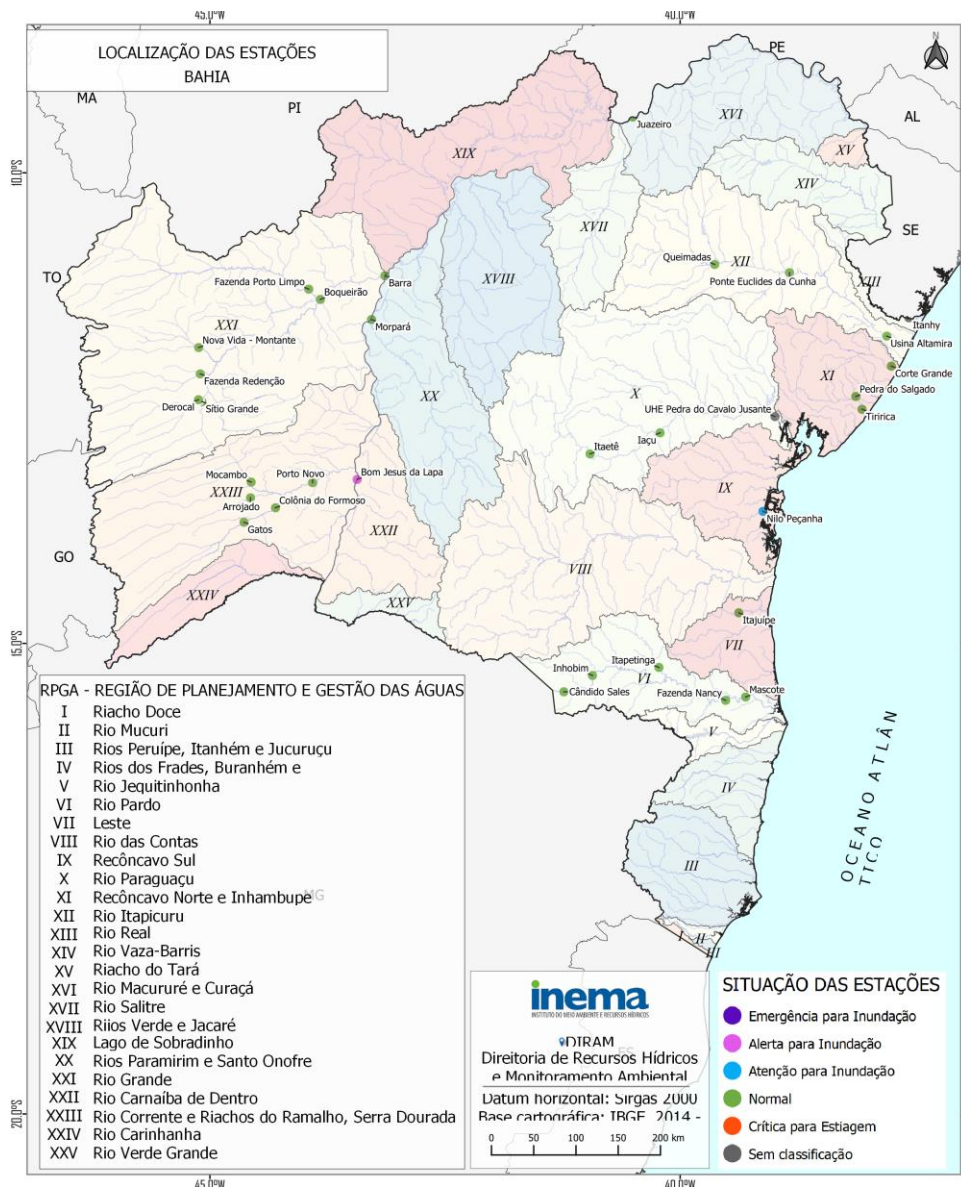
Neste boletim serão exibidos os dados de monitoramento das precipitações acumuladas nas últimas 24 e 96 horas e dos níveis dos rios, na última hora do dado coletado e nas últimas 96 horas. Os dados são obtidos das estações telemétricas localizadas no estado da Bahia.

## PREVISÃO METEOROLÓGICA PARA AS PRÓXIMAS 24H

As condições do tempo seguem predominantemente com sol e calor em toda Bahia. No Litoral haverá variação de nebulosidade e chuvas isoladas intercaladas com períodos de sol no decorrer do período.

## MONITORAMENTO DOS RIOS

A seguir será apresentada a situação atual dos níveis dos rios monitorados nas estações localizadas, conforme mapa abaixo.



# Boletim de Monitoramento Hidrometeorológico do Estado da Bahia

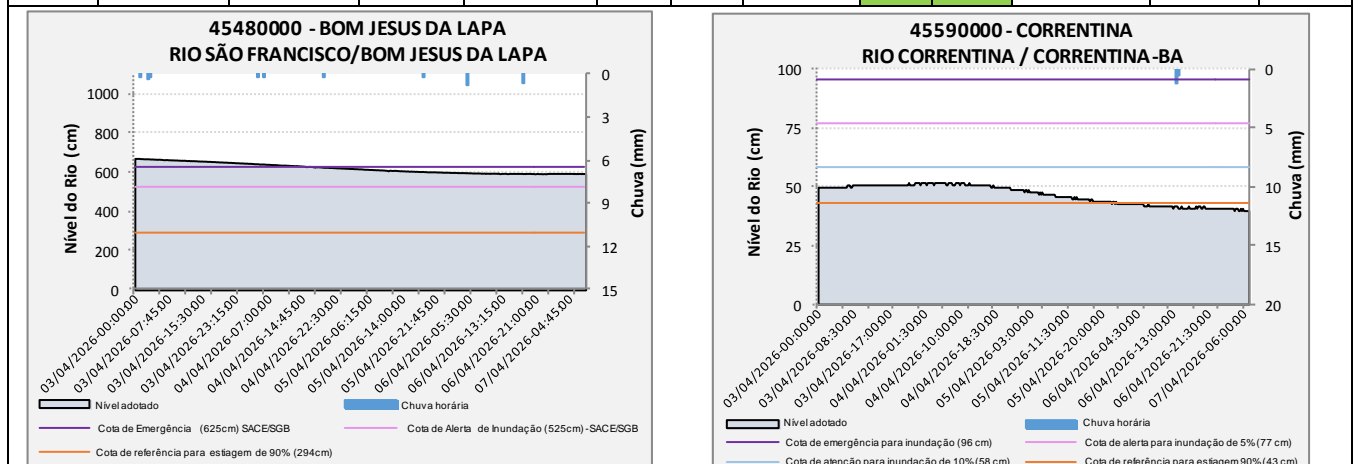
## SITUAÇÃO DO NÍVEL DOS RIOS

<p><span style="display: inline-block; width: 15px; height: 15px; background-color: purple; border: 1px solid black; margin-right: 5px;"></span> Acima da cota de emergência para inundação*</p> <p><span style="display: inline-block; width: 15px; height: 15px; background-color: magenta; border: 1px solid black; margin-right: 5px;"></span> Acima da cota de alerta para inundação*</p> <p><span style="display: inline-block; width: 15px; height: 15px; background-color: cyan; border: 1px solid black; margin-right: 5px;"></span> Acima da cota de atenção para inundação*</p>	<p><span style="display: inline-block; width: 15px; height: 15px; background-color: green; border: 1px solid black; margin-right: 5px;"></span> Nível normal (Cota de Permanência entre 5% e 95% ou entre atenção e estiagem*)</p> <p><span style="display: inline-block; width: 15px; height: 15px; background-color: orange; border: 1px solid black; margin-right: 5px;"></span> Tendência à seca (Abaixo da Cota de Estiagem* ou da Permanência de 95%)</p> <p><span style="display: inline-block; width: 15px; height: 15px; background-color: white; border: 1px solid black; margin-right: 5px;"></span> Sem dado de referência</p>
--	--

(\*) As cotas acima não estão definidas para todas as estações

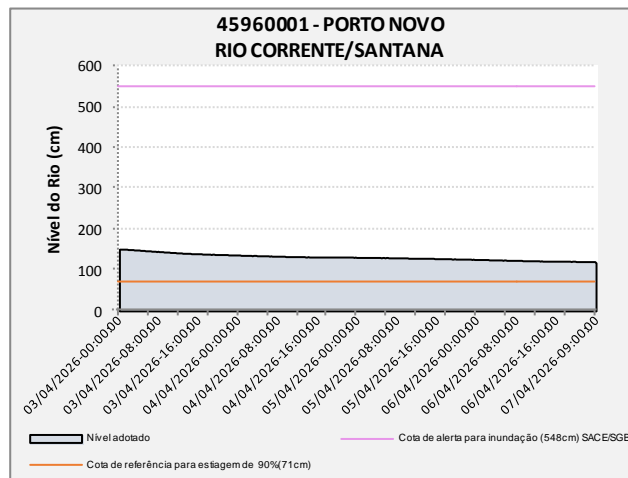
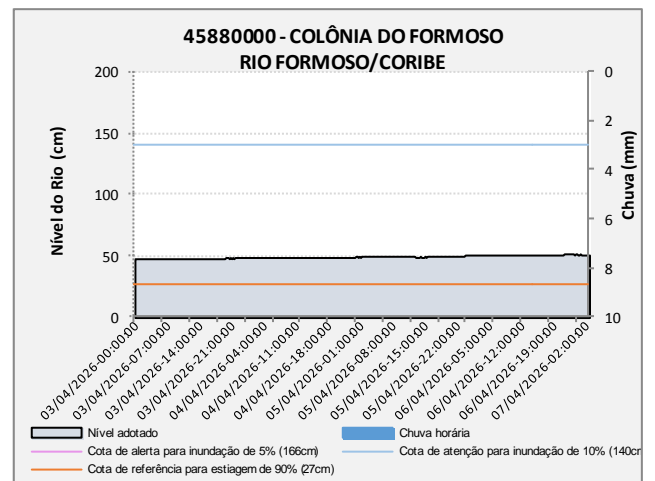
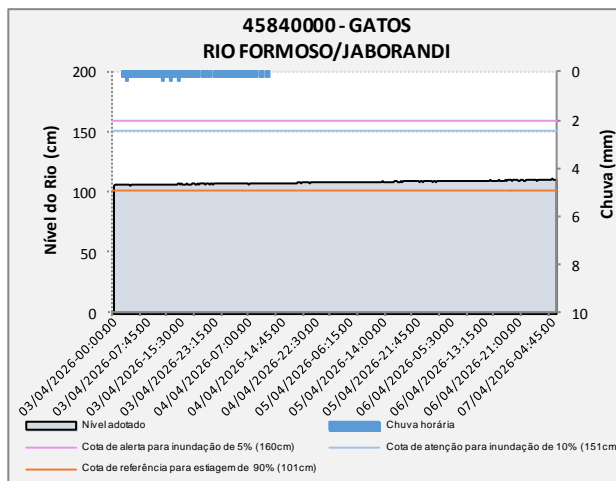
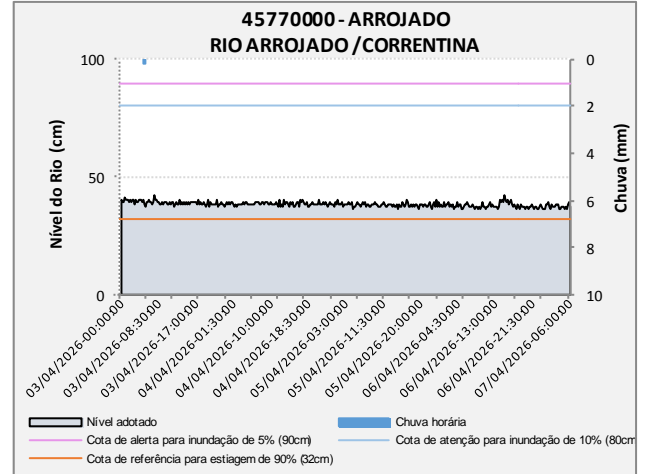
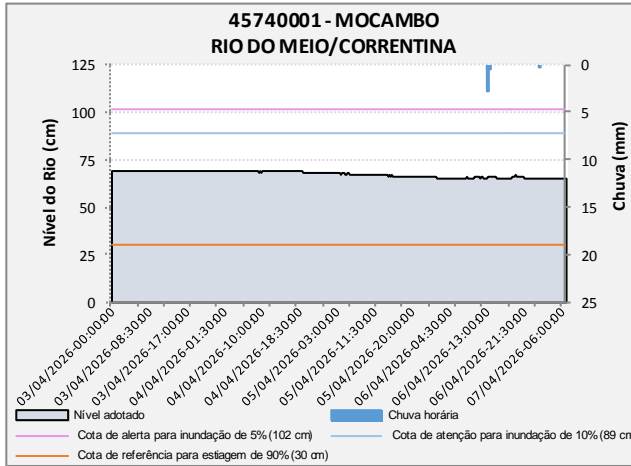
### RPGA do Rio Corrente e Riachos do Ramalho, Serra Dourada e Brejo Velho

INFORMAÇÕES GERAIS				CHUVA (mm)			NÍVEL DOS RIOS (cm)					
CÓDIGO	ESTAÇÃO	MUNICÍPIO	RIO	DATA/HORA do último dado	Últimas 24 horas	Últimas 96 horas	DATA/HORA do último dado	Última hora	Últimas 96 horas	Cota Crítica para Estiagem (cm)	Variação do Nível em relação a cota de estiagem	
											(cm)	(%)
45480000	Bom Jesus Da Lapa	Bom Jesus Da Lapa	São Francisco	07/04/2026 08:30	0,6	2,2	07/04/2026 08:30	590,0	658,0	294,0	296,0	100,7%
45590000	Correntina	Correntina	Correntina	07/04/2026 08:30	1,8	1,8	07/04/2026 08:30	40,0	51,0	43,0	-3,0	-7,0%
45740001	Mocambo	Correntina	Do Meio	07/04/2026 09:00	3,8	3,8	07/04/2026 09:00	65,0	69,0	30,0	35,0	116,7%
45770000	Arrojado	Correntina	Arrojado	07/04/2026 08:15	0,0	0,0	07/04/2026 08:15	38,0	40,0	32,0	6,0	18,8%
45840000	Gatos	Jaborandi	Formoso	07/04/2026 08:45	0,0	15,2	07/04/2026 08:45	111,0	107,0	101,0	10,0	9,9%
45880000	Colônia Do Formoso	Coribe	Formoso	07/04/2026 08:45	0,0	0,0	07/04/2026 08:45	52,0	48,0	27,0	25,0	92,6%
45960001	Porto Novo	Santana	Corrente	-	-	-	07/04/2026 09:00	116,0	142,0	71,0	45,0	63,4%



# Boletim de Monitoramento Hidrometeorológico do Estado da Bahia

## RPGA do Rio Corrente e Riachos do Ramalho, Serra Dourada e Brejo Velho

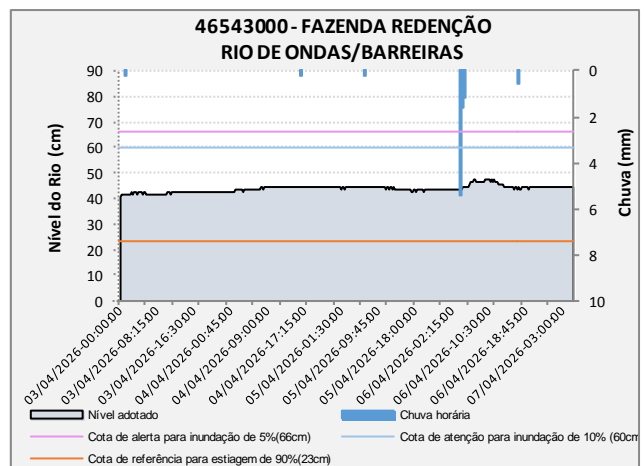
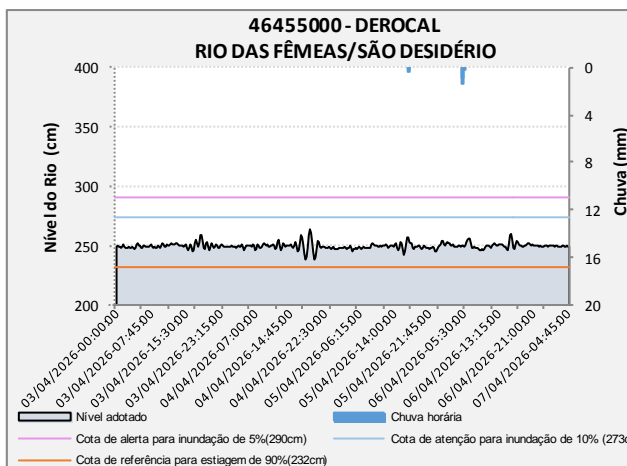
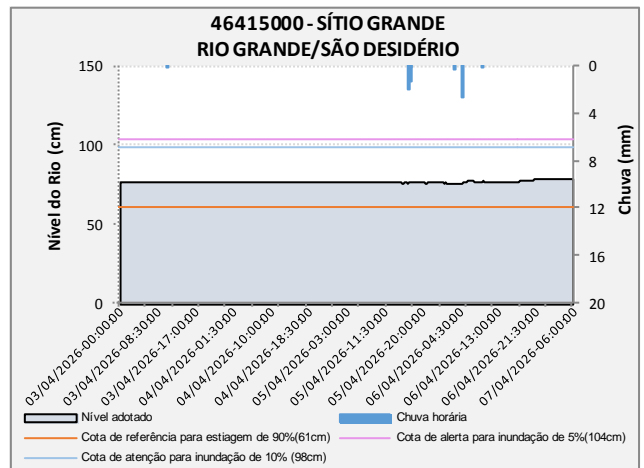
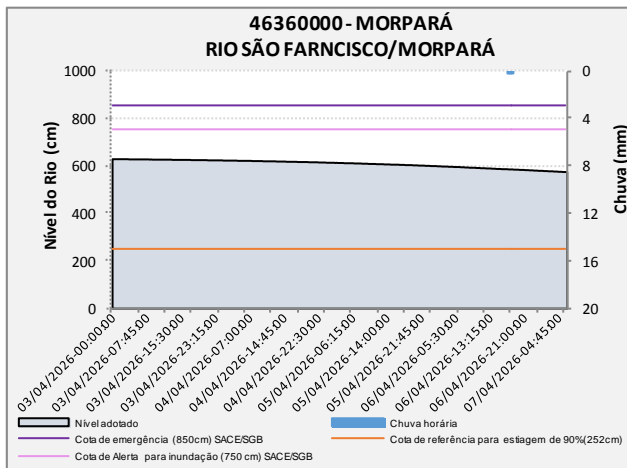


# Boletim de Monitoramento Hidrometeorológico do Estado da Bahia

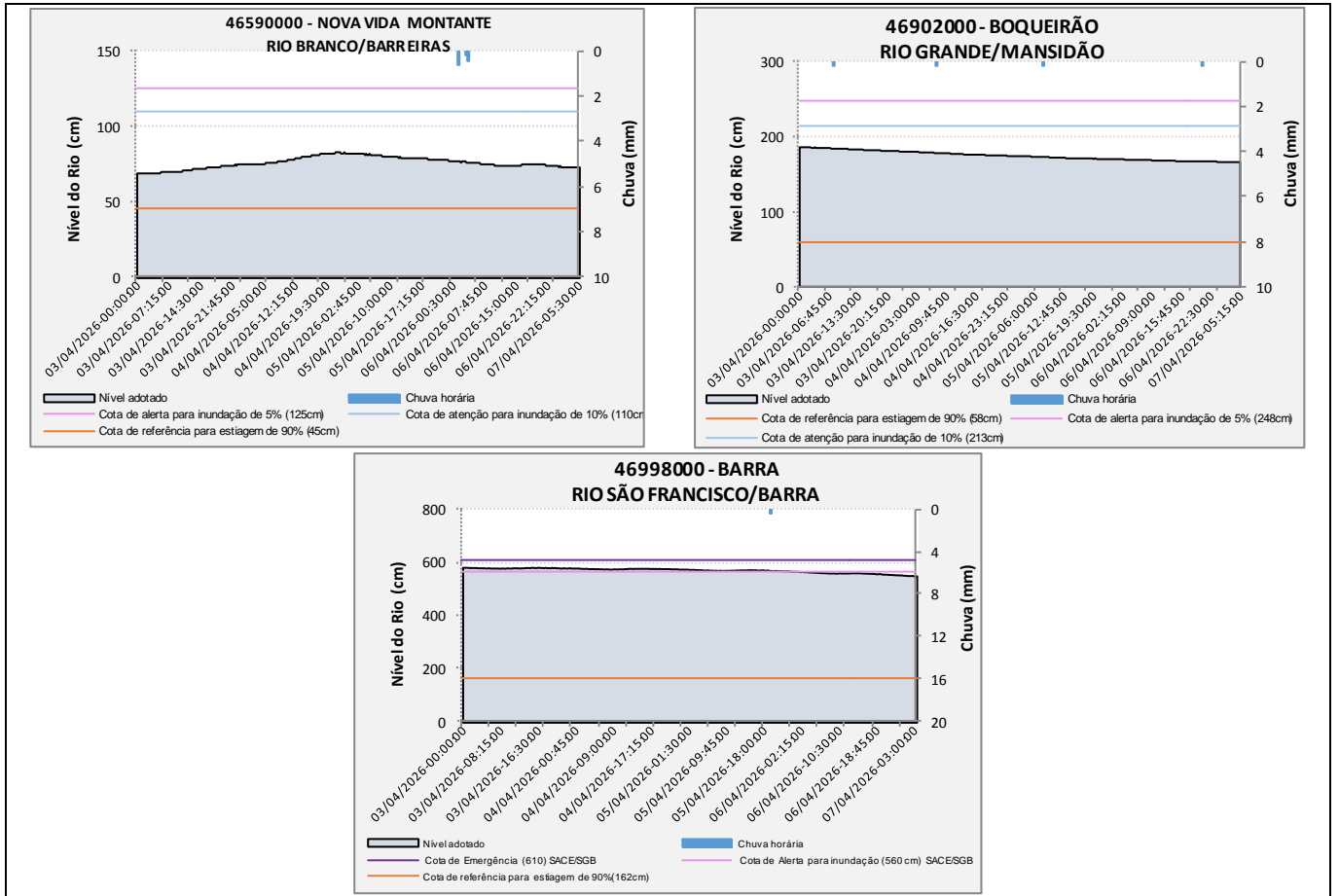
## RPGA do Rio Grande

### RPGA do Rio Grande

INFORMAÇÕES GERAIS				CHUVA (mm)			NÍVEL DOS RIOS (cm)					
CÓDIGO	ESTAÇÃO	MUNICÍPIO	RIO	DATA/HORA do último dado	Últimas 24 horas	Últimas 96 horas	DATA/HORA do último dado	Última hora	Últimas 96 horas	Cota Crítica para Estiagem (cm)	Variação do Nível em relação a cota de estiagem	
											(cm)	(%)
46360000	Morpará	Morpará	São Francisco	07/04/2026 08:30	0,6	0,6	07/04/2026 08:30	572,0	626,0	252,0	320,0	127,0%
46415000	Sítio Grande	São Desidério	Grande	07/04/2026 09:00	0,2	7,0	07/04/2026 09:00	79,0	77,0	61,0	18,0	29,5%
46455000	Derocal	São Desidério	Das Fêmeas	07/04/2026 09:15	0,0	3,0	07/04/2026 09:15	252,0	251,0	232,0	20,0	8,6%
46543000	Fazenda Redenção	Barreiras	De Ondas	07/04/2026 08:30	0,8	9,4	07/04/2026 08:30	46,0	42,0	23,0	23,0	100,0%
46590000	Nova Vida Montante	Barreiras	Branco	07/04/2026 08:30	0,0	1,2	07/04/2026 08:30	73,0	70,0	45,0	28,0	62,2%
46902000	Boqueirão	Mansidão	Grande	07/04/2026 09:15	0,2	0,6	07/04/2026 09:15	168,0	186,0	58,0	110,0	189,7%
46998000	Barra	Barra	São Francisco	07/04/2026 08:30	0,0	0,4	07/04/2026 08:30	547,0	581,0	162,0	385,0	237,7%

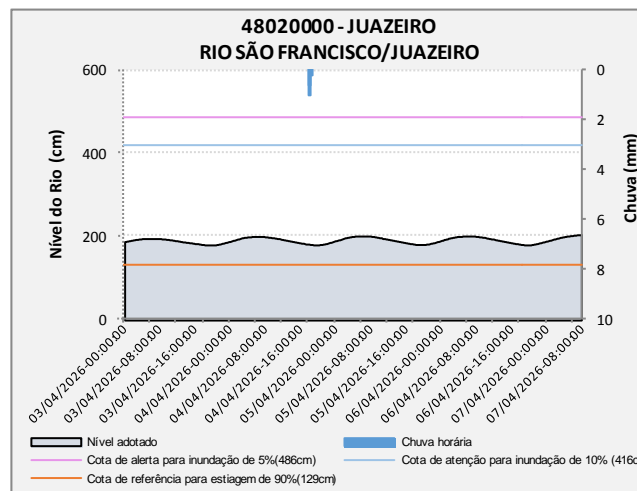


# Boletim de Monitoramento Hidrometeorológico do Estado da Bahia



## RPGA dos Rios Macururé e Curaçá

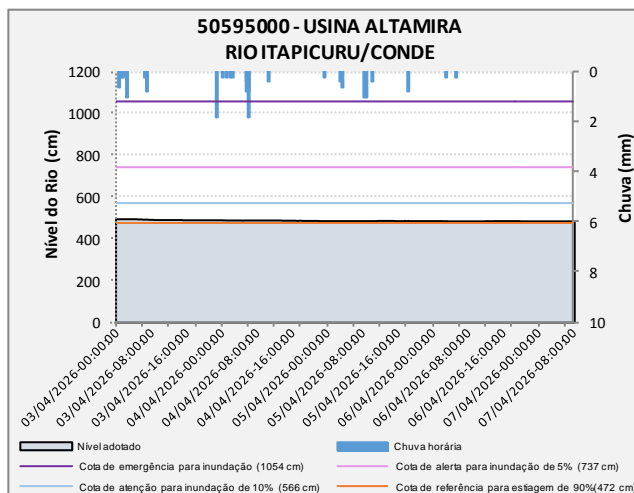
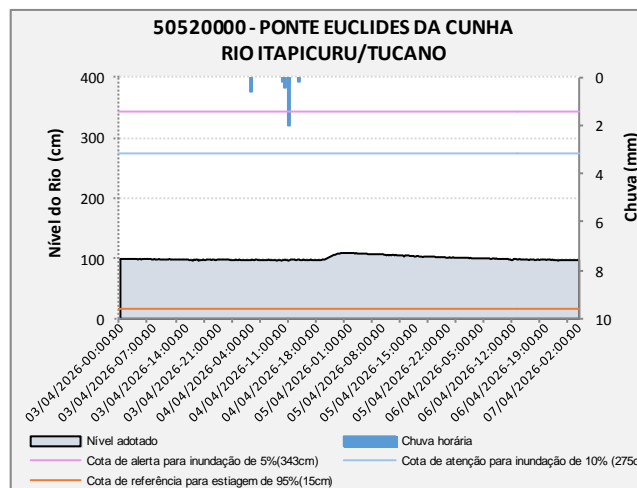
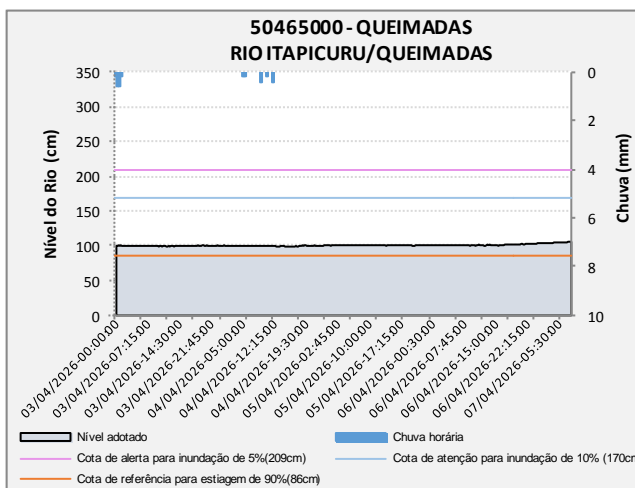
INFORMAÇÕES GERAIS				CHUVA (mm)			NÍVEL DOS RIOS (cm)					
CÓDIGO	ESTAÇÃO	MUNICÍPIO	RIO	DATA/HORA do último dado	Últimas 24 horas	Últimas 96 horas	DATA/HORA do último dado	Última hora	Últimas 96 horas	Cota Crítica para Estiagem (cm)	Variação do Nível em relação a cota de estiagem	
											(cm)	(%)
48020000	Juazeiro	Juazeiro	São Francisco	07/04/2026 09:00	0,0	1,8	07/04/2026 09:00	203,0	192,0	129,0	74,0	57,4%



# Boletim de Monitoramento Hidrometeorológico do Estado da Bahia

## RPGA do Rio Itapicuru

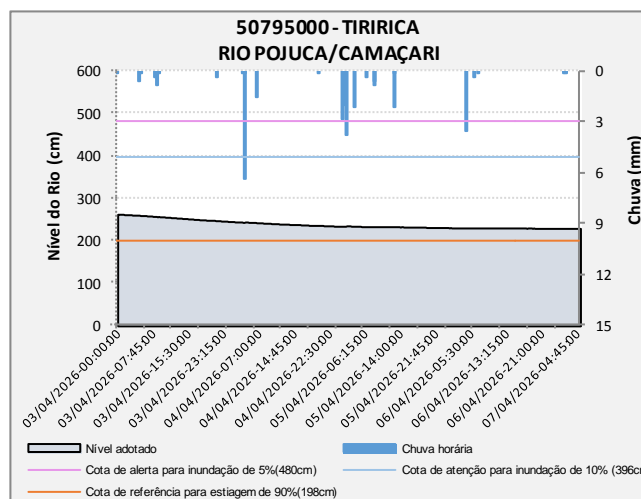
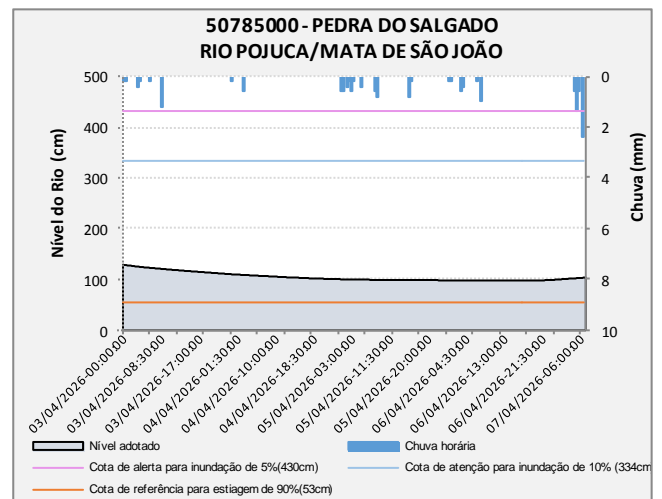
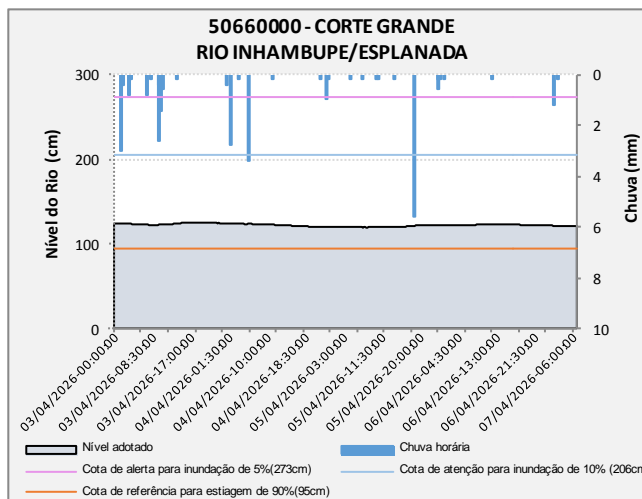
INFORMAÇÕES GERAIS				CHUVA (mm)			NÍVEL DOS RIOS (cm)					
CÓDIGO	ESTAÇÃO	MUNICÍPIO	RIO	DATA/HORA do último dado	Últimas 24 horas	Últimas 96 horas	DATA/HORA do último dado	Última hora	Últimas 96 horas	Cota Crítica para Estiagem (cm)	Variação do Nível em relação a cota de estiagem	
											(cm)	(%)
50465000	Queimadas	Queimadas	Itapicuru	07/04/2026 08:30	0,0	1,4	07/04/2026 08:30	106,0	100,0	86,0	20,0	23,3%
50520000	Ponte Euclides Da Cunha	Tucano	Itapicuru	07/04/2026 08:30	0,0	3,6	07/04/2026 08:30	98,0	100,0	15,0	83,0	553,3%
50595000	Usina Altamira	Conde	Itapicuru	07/04/2026 09:00	0,0	11,8	07/04/2026 09:00	483,0	489,0	472,0	11,0	2,3%



# Boletim de Monitoramento Hidrometeorológico do Estado da Bahia

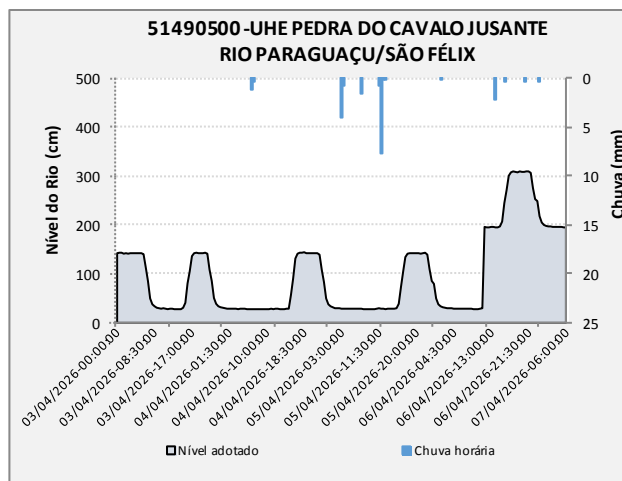
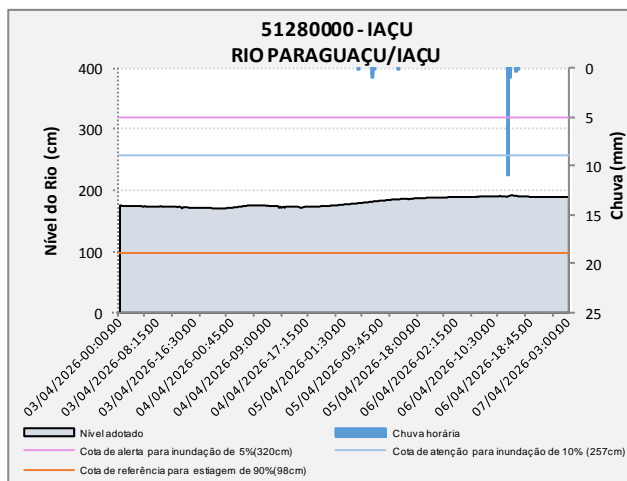
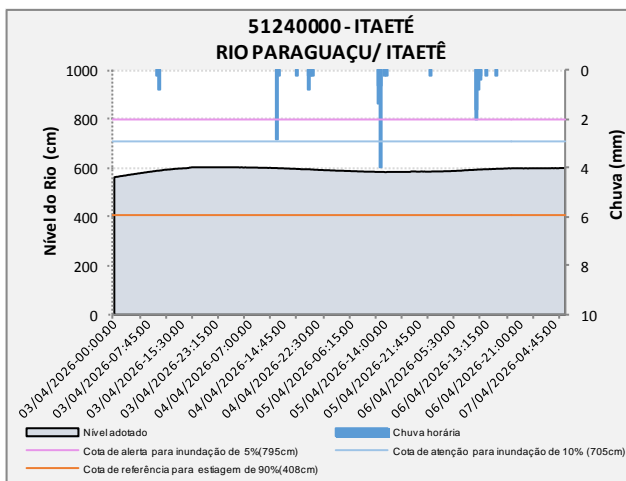
## RPGA do Recôncavo Norte e Inhambupe

INFORMAÇÕES GERAIS				CHUVA (mm)			NÍVEL DOS RIOS (cm)					
CÓDIGO	ESTAÇÃO	MUNICÍPIO	RIO	DATA/HORA do último dado	Últimas 24 horas	Últimas 96 horas	DATA/HORA do último dado	Última hora	Últimas 96 horas	Cota Crítica para Estiagem (cm)	Variação do Nível em relação a cota de estiagem	
											(cm)	(%)
50660000	Corte Grande	Esplanada	Inhambupe	07/04/2026 08:45	1,6	23,0	07/04/2026 08:45	120,0	122,0	95,0	25,0	26,3%
50785000	Pedra Do Salgado	Mata De São João	Pojuca	07/04/2026 08:45	5,0	13,8	07/04/2026 08:45	106,0	123,0	53,0	53,0	100,0%
50795000	Tiririca	Camaçari	Pojuca	07/04/2026 08:30	0,4	30,0	07/04/2026 08:30	228,0	256,0	198,0	30,0	15,2%



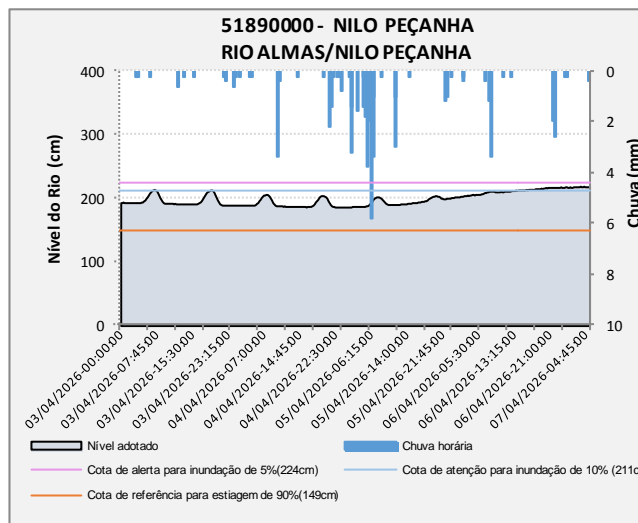
# Boletim de Monitoramento Hidrometeorológico do Estado da Bahia

RPGA do Rio Paraguaçu												
INFORMAÇÕES GERAIS				CHUVA (mm)			NÍVEL DOS RIOS (cm)					
CÓDIGO	ESTAÇÃO	MUNICÍPIO	RIO	DATA/HORA do último dado	Últimas 24 horas	Últimas 96 horas	DATA/HORA do último dado	Última hora	Últimas 96 horas	Cota Crítica para Estiagem (cm)	Variação do Nível em relação a cota de estiagem	
											(cm)	(%)
51240000	Itaeté	Itaeté	Paraguaçu	07/04/2026 09:15	5,4	18,2	07/04/2026 09:15	603,0	590,0	408,0	195,0	47,8%
51280000	Iaçu	Iaçu	Paraguaçu	07/04/2026 08:30	13,2	15,4	07/04/2026 08:30	193,0	176,0	98,0	95,0	96,9%
51490500	UHE PEDRA DO CAVALO JUSANTE	SÃO FÉLIX	PARAGUAÇU	07/04/2026 08:30	4,0	21,0	07/04/2026 08:30	196,0	-	-	-	-

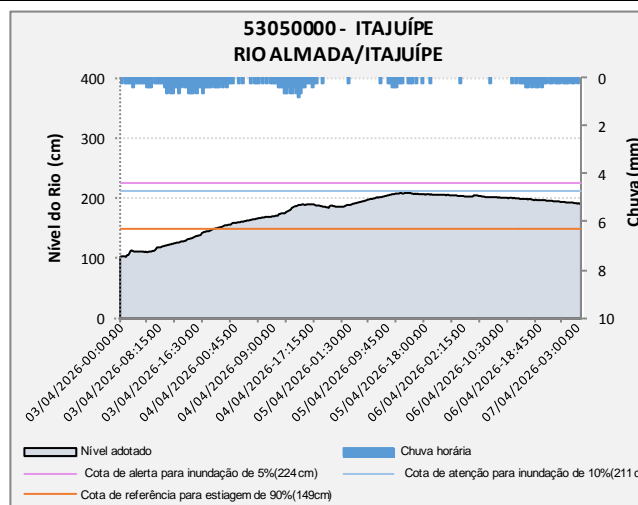


# Boletim de Monitoramento Hidrometeorológico do Estado da Bahia

RPGA do Recôncavo Sul												
INFORMAÇÕES GERAIS				CHUVA (mm)			NÍVEL DOS RIOS (cm)					
CÓDIGO	ESTAÇÃO	MUNICÍPIO	RIO	DATA/HORA do último dado	Últimas 24 horas	Últimas 96 horas	DATA/HORA do último dado	Última hora	Últimas 96 horas	Cota Crítica para Estiagem (cm)	Variação do Nível em relação a cota de estiagem	
											(cm)	(%)
51890000	Nilo Peçanha	Nilo Peçanha	Almas	07/04/2026 08:45	9,6	61,8	07/04/2026 08:45	220,0	199,0	149,0	71,0	47,7%



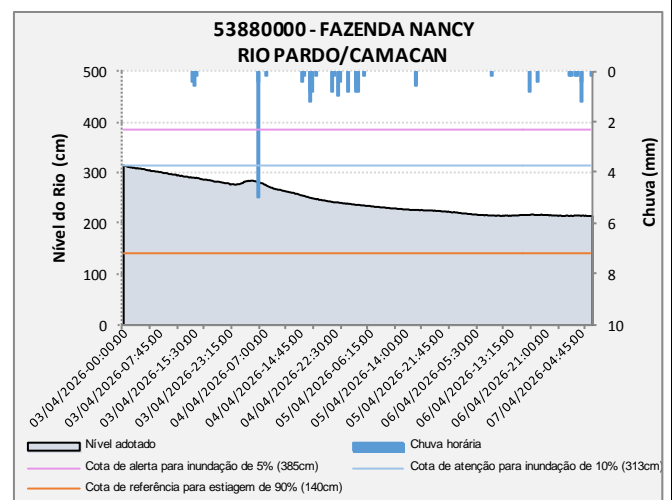
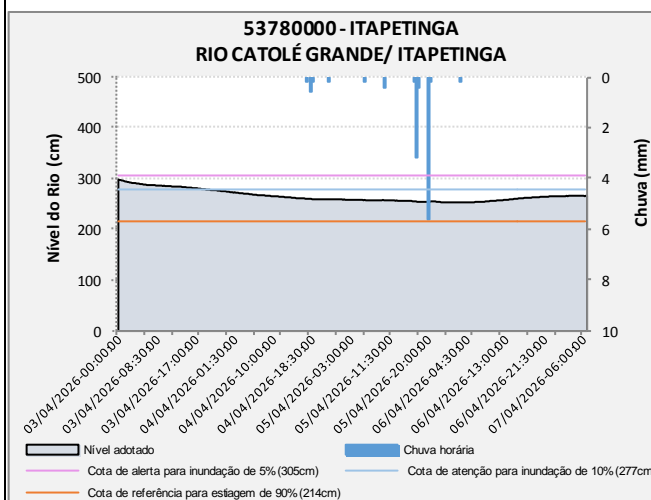
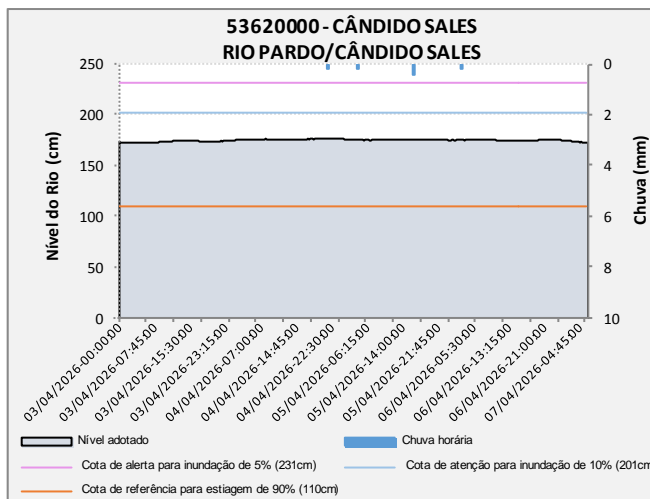
RPGA do Leste												
INFORMAÇÕES GERAIS				CHUVA (mm)			NÍVEL DOS RIOS (cm)					
CÓDIGO	ESTAÇÃO	MUNICÍPIO	RIO	DATA/HORA do último dado	Últimas 24 horas	Últimas 96 horas	DATA/HORA do último dado	Última hora	Últimas 96 horas	Cota Crítica para Estiagem (cm)	Variação do Nível em relação a cota de estiagem	
											(cm)	(%)
53050000	Itajuípe	Itajuípe	Almada	07/04/2026 09:00	9,4	53,0	07/04/2026 09:00	189,0	120,0	149,0	40,0	26,8%



# Boletim de Monitoramento Hidrometeorológico do Estado da Bahia

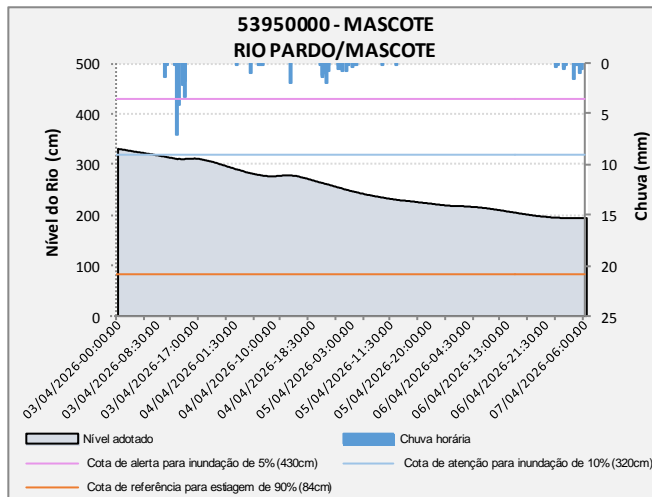
## RPGA do Rio Pardo

INFORMAÇÕES GERAIS				CHUVA (mm)			NÍVEL DOS RIOS (cm)					
CÓDIGO	ESTAÇÃO	MUNICÍPIO	RIO	DATA/HORA do último dado	Últimas 24 horas	Últimas 96 horas	DATA/HORA do último dado	Última hora	Últimas 96 horas	Cota Crítica para Estiagem (cm)	Variação do Nível em relação a cota de estiagem	
											(cm)	(%)
53620000	Cândido Sales	Cândido Sales	Pardo	07/04/2026 08:30	0,0	1,0	07/04/2026 08:30	173,0	173,0	110,0	63,0	57,3%
53630000	Inhobim	Vitória Da Conquista	Pardo	07/04/2026 08:45	0,2	3,2	07/04/2026 08:45	244,0	241,0	179,0	65,0	36,3%
53780000	Itapetinga	Itapetinga	Catolé Grande	07/04/2026 08:45	0,0	11,8	07/04/2026 08:45	265,0	286,0	214,0	51,0	23,8%
53880000	Fazenda Nancy	Camacan	Pardo	07/04/2026 09:15	4,2	22,6	07/04/2026 09:15	215,0	301,0	140,0	75,0	53,6%
53950000	Mascote	Mascote	Pardo	07/04/2026 08:30	5,8	42,0	07/04/2026 08:30	195,0	320,0	84,0	111,0	132,1%



# Boletim de Monitoramento Hidrometeorológico do Estado da Bahia

## RPGA do Rio Pardo



Para maiores informações acesse: <http://www.snirh.gov.br/hidro telemetria/Mapa.aspx>

Sala de Situação de Monitoramento Ambiental da Bahia

Contatos: (71) 3118-4160