

# Boletim de Monitoramento Hidrometeorológico do Estado da Bahia

Boletim nº 063– 08 de abril de 2026  
SALA DE SITUAÇÃO/DIRAM/INEMA/ANA

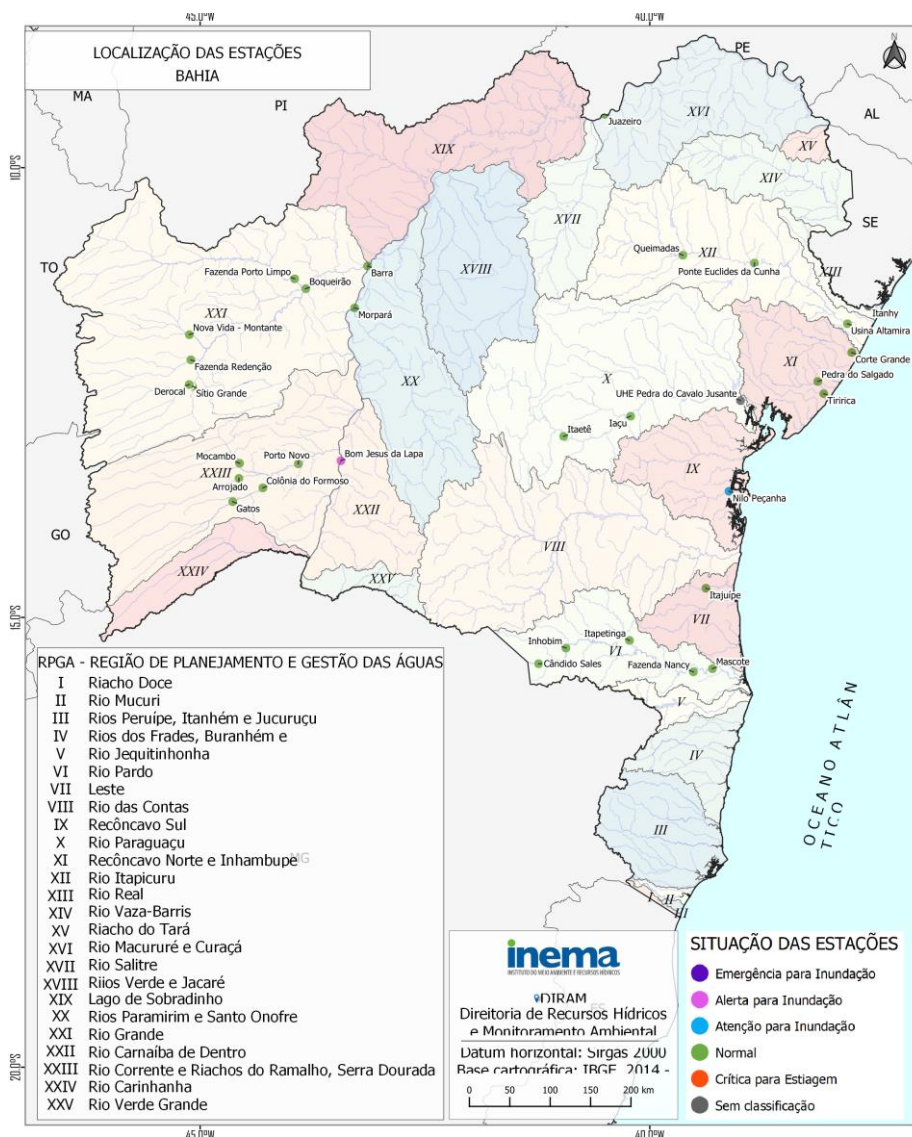
Neste boletim serão exibidos os dados de monitoramento das precipitações acumuladas nas últimas 24 e 96 horas e dos níveis dos rios, na última hora do dado coletado e nas últimas 96 horas. Os dados são obtidos das estações telemétricas localizadas no estado da Bahia.

## PREVISÃO METEOROLÓGICA PARA AS PRÓXIMAS 24H

As condições do tempo permanecem estáveis, céu com poucas nuvens, sol e temperaturas elevadas na maior parte das regiões do estado. No Litoral, chuvas fracas e pontuais podem ocorrer, mas com o sol prevalecendo no decorrer do período.

## MONITORAMENTO DOS RIOS

A seguir será apresentada a situação atual dos níveis dos rios monitorados nas estações localizadas, conforme mapa abaixo.



# Boletim de Monitoramento Hidrometeorológico do Estado da Bahia

## SITUAÇÃO DO NÍVEL DOS RIOS

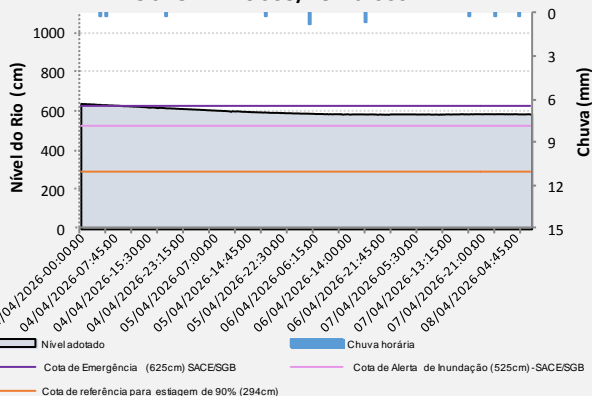
<p><span style="display: inline-block; width: 15px; height: 15px; background-color: purple; border: 1px solid black; margin-right: 5px;"></span> Acima da cota de emergência para inundação*</p> <p><span style="display: inline-block; width: 15px; height: 15px; background-color: magenta; border: 1px solid black; margin-right: 5px;"></span> Acima da cota de alerta para inundação*</p> <p><span style="display: inline-block; width: 15px; height: 15px; background-color: cyan; border: 1px solid black; margin-right: 5px;"></span> Acima da cota de atenção para inundação*</p>	<p><span style="display: inline-block; width: 15px; height: 15px; background-color: green; border: 1px solid black; margin-right: 5px;"></span> Nível normal (Cota de Permanência entre 5% e 95% ou entre atenção e estiagem*)</p> <p><span style="display: inline-block; width: 15px; height: 15px; background-color: orange; border: 1px solid black; margin-right: 5px;"></span> Tendência à seca (Abaixo da Cota de Estiagem* ou da Permanência de 95%)</p> <p><span style="display: inline-block; width: 15px; height: 15px; border: 1px solid black; margin-right: 5px;"></span> Sem dado de referência</p>
--	---

(\*) As cotas acima não estão definidas para todas as estações

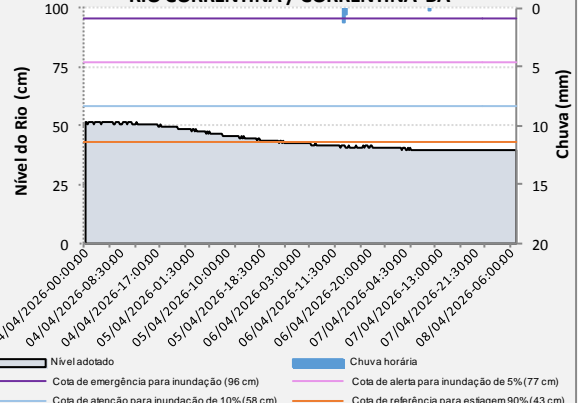
### RPGA do Rio Corrente e Riachos do Ramalho, Serra Dourada e Brejo Velho

INFORMAÇÕES GERAIS				CHUVA (mm)			NÍVEL DOS RIOS (cm)					
CÓDIGO	ESTAÇÃO	MUNICÍPIO	RIO	DATA/HORA do último dado	Últimas 24 horas	Últimas 96 horas	DATA/HORA do último dado	Última hora	Últimas 96 horas	Cota Crítica para Estiagem (cm)	Variação do Nível em relação a cota de estiagem	
											(cm)	(%)
45480000	Bom Jesus Da Lapa	Bom Jesus Da Lapa	São Francisco	08/04/2026 08:30	0,6	2,4	08/04/2026 08:30	590,0	635,0	294,0	296,0	100,7%
45590000	Correntina	Correntina	Correntina	08/04/2026 08:30	0,2	2,0	08/04/2026 08:30	40,0	51,0	43,0	-3,0	-7,0%
45740001	Mocambo	Correntina	Do Meio	08/04/2026 09:00	0,0	3,8	08/04/2026 09:00	65,0	69,0	30,0	35,0	116,7%
45770000	Arrojado	Correntina	Arrojado	08/04/2026 08:15	0,0	0,0	08/04/2026 08:15	36,0	40,0	32,0	4,0	12,5%
45840000	Gatos	Jaborandi	Formoso	-	-	-	08/04/2026 08:45	111,0	108,0	101,0	10,0	9,9%
45880000	Colônia Do Formoso	Coribe	Formoso	08/04/2026 08:45	0,0	0,0	08/04/2026 08:45	53,0	49,0	27,0	26,0	96,3%
45960001	Porto Novo	Santana	Corrente	-	-	-	08/04/2026 09:00	113,0	132,0	71,0	42,0	59,2%

**45480000 - BOM JESUS DA LAPA  
RIO SÃO FRANCISCO/BOM JESUS DA LAPA**

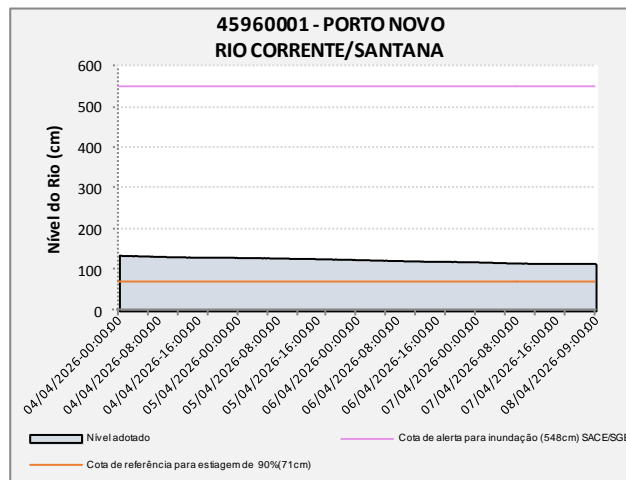
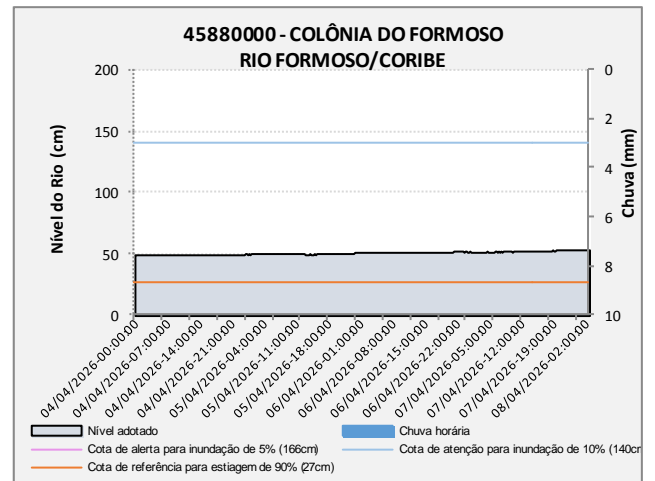
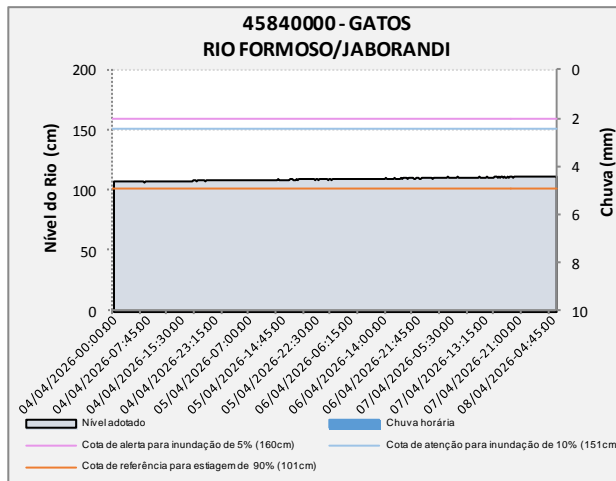
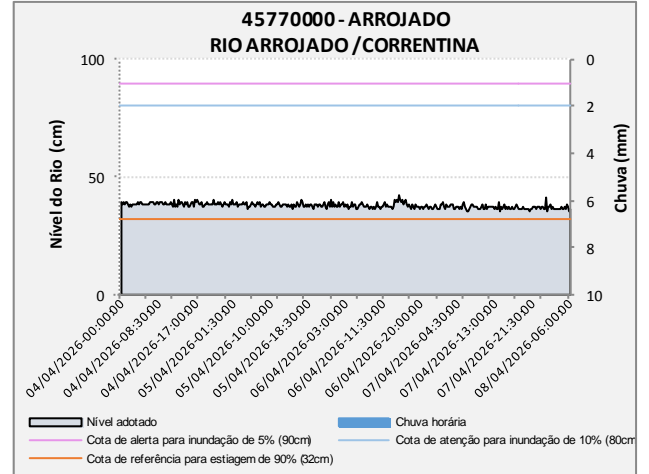
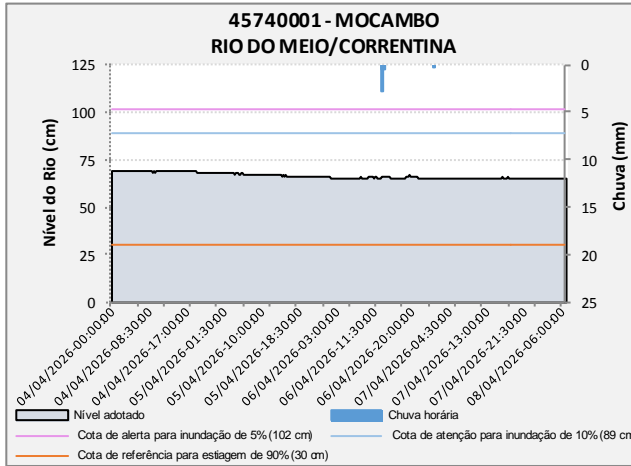


**45590000 - CORRENTINA  
RIO CORRENTINA / CORRENTINA-BA**



# Boletim de Monitoramento Hidrometeorológico do Estado da Bahia

## RPGA do Rio Corrente e Riachos do Ramalho, Serra Dourada e Brejo Velho

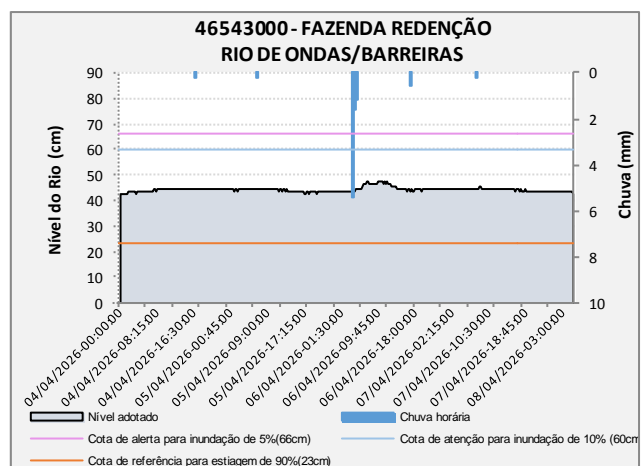
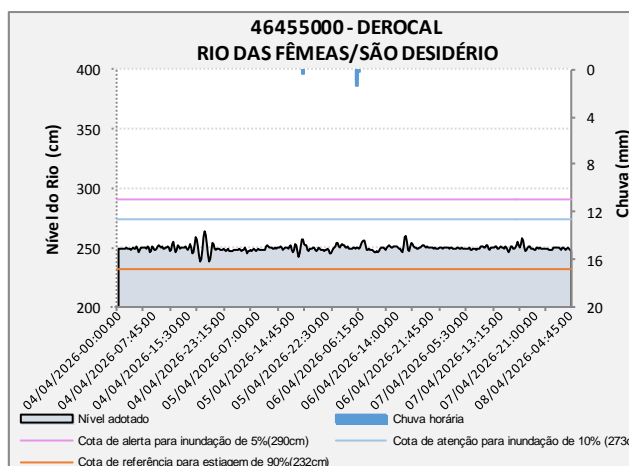
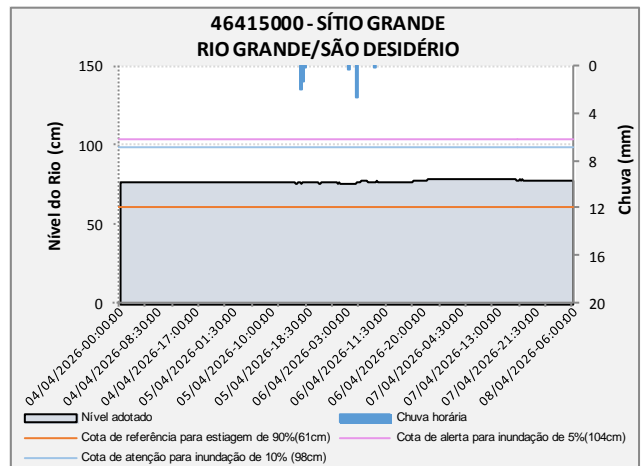
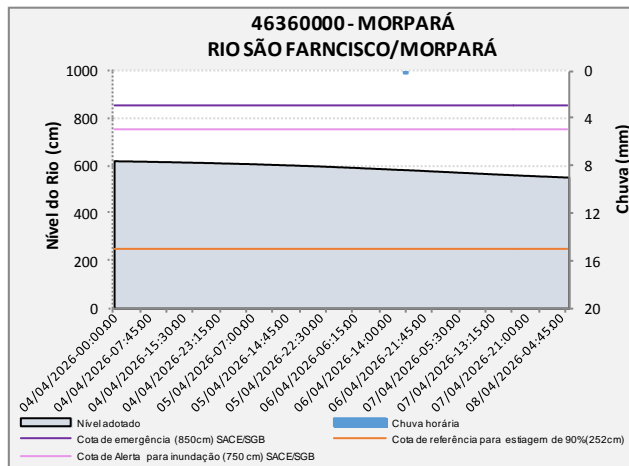


# Boletim de Monitoramento Hidrometeorológico do Estado da Bahia

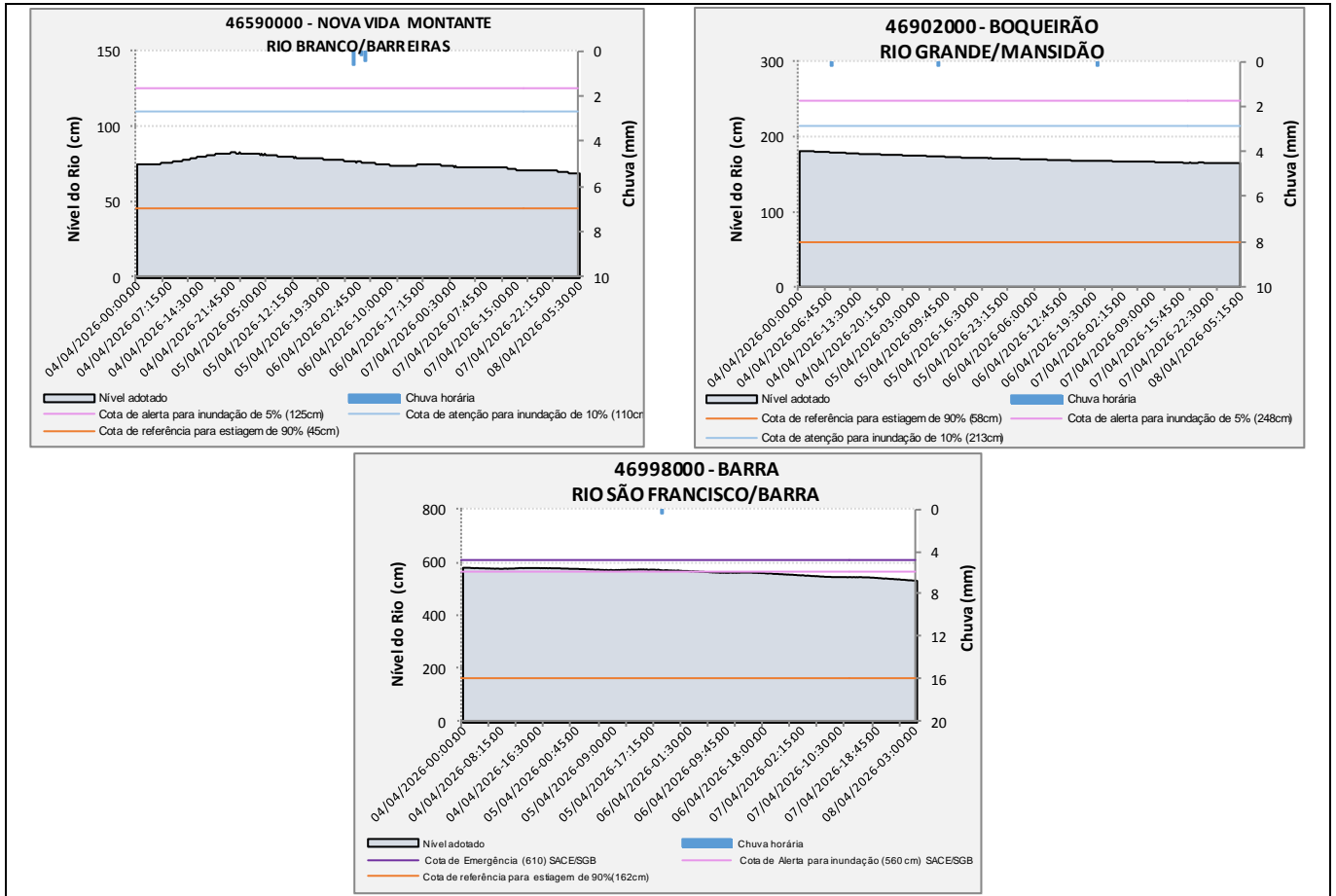
## RPGA do Rio Grande

### RPGA do Rio Grande

INFORMAÇÕES GERAIS				CHUVA (mm)			NÍVEL DOS RIOS (cm)					
CÓDIGO	ESTAÇÃO	MUNICÍPIO	RIO	DATA/HORA do último dado	Últimas 24 horas	Últimas 96 horas	DATA/HORA do último dado	Última hora	Últimas 96 horas	Cota Crítica para Estiagem (cm)	Variação do Nível em relação a cota de estiagem	
											(cm)	(%)
46360000	Morpará	Morpará	São Francisco	08/04/2026 08:30	0,0	0,6	08/04/2026 08:30	552,0	620,0	252,0	300,0	119,0%
46415000	Sítio Grande	São Desidério	Grande	08/04/2026 08:00	0,0	6,8	08/04/2026 09:00	77,0	77,0	61,0	16,0	26,2%
46455000	Derocal	São Desidério	Das Fêmeas	08/04/2026 08:15	0,0	3,0	08/04/2026 08:15	250,0	249,0	232,0	18,0	7,8%
46543000	Fazenda Redenção	Barreiras	De Ondas	08/04/2026 08:30	0,0	9,4	08/04/2026 08:30	44,0	45,0	23,0	21,0	91,3%
46590000	Nova Vida Montante	Barreiras	Branco	08/04/2026 08:30	0,0	1,2	08/04/2026 08:30	67,0	77,0	45,0	22,0	48,9%
46902000	Boqueirão	Mansidão	Grande	08/04/2026 08:15	0,0	0,4	08/04/2026 09:15	166,0	180,0	58,0	108,0	186,2%
46998000	Barra	Barra	São Francisco	08/04/2026 08:30	0,0	0,4	08/04/2026 08:30	527,0	577,0	162,0	365,0	225,3%

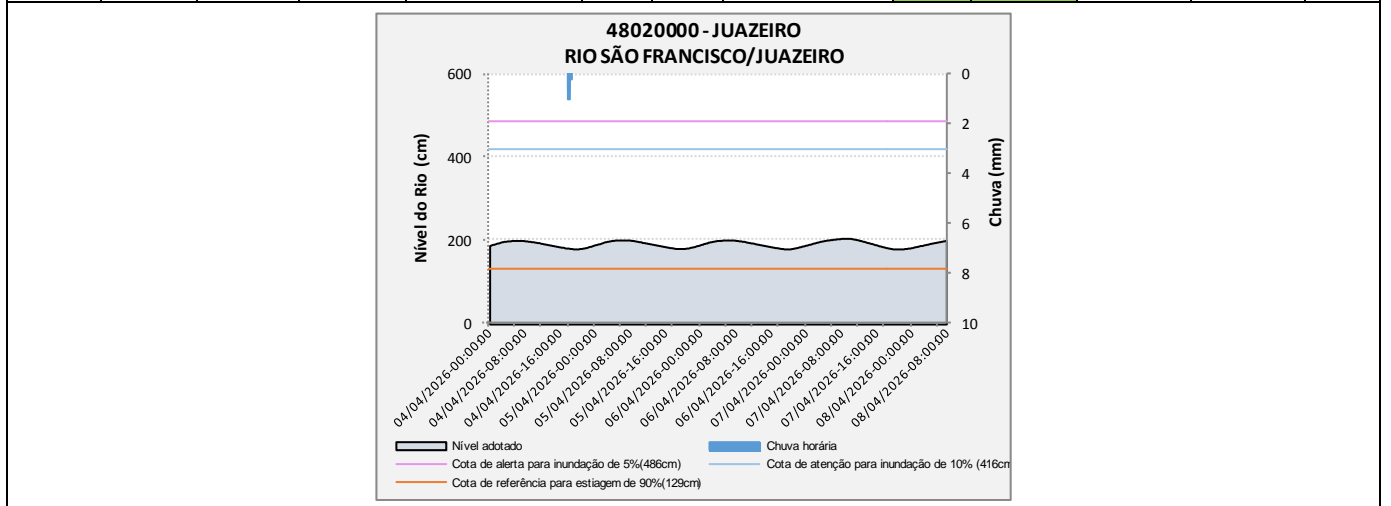


# Boletim de Monitoramento Hidrometeorológico do Estado da Bahia



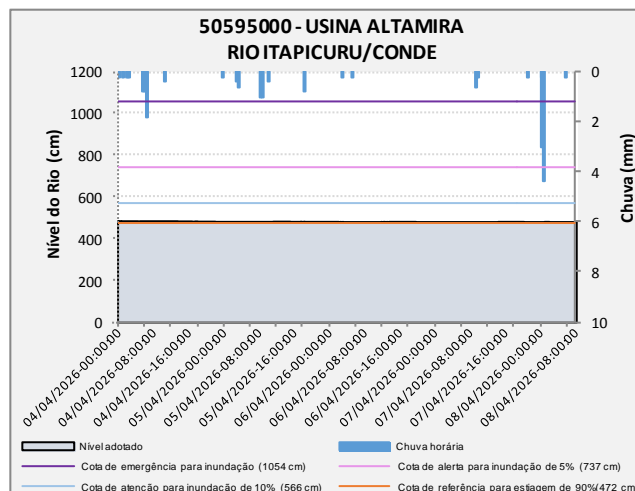
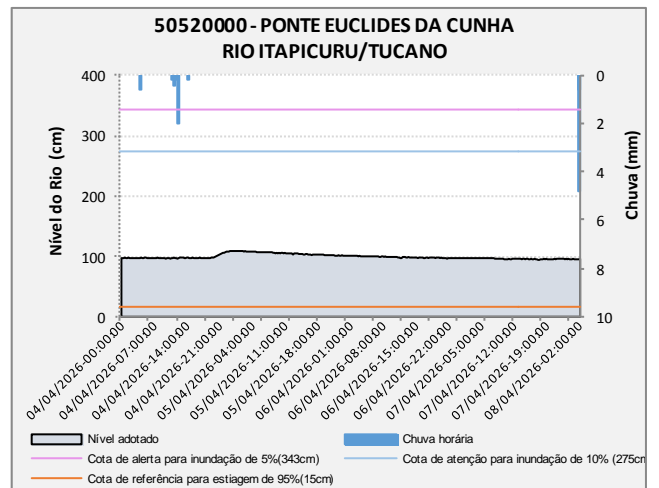
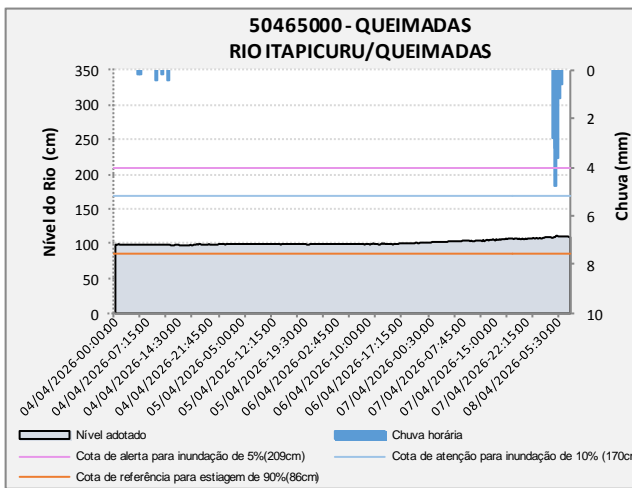
## RPGA dos Rios Macururé e Curaçá

INFORMAÇÕES GERAIS				CHUVA (mm)			NÍVEL DOS RIOS (cm)					
CÓDIGO	ESTAÇÃO	MUNICÍPIO	RIO	DATA/HORA do último dado	Últimas 24 horas	Últimas 96 horas	DATA/HORA do último dado	Última hora	Últimas 96 horas	Cota Crítica para Estiagem (cm)	Variação do Nível em relação a cota de estiagem	
											(cm)	(%)
48020000	Juazeiro	Juazeiro	São Francisco	08/04/2026 09:00	0,0	1,8	08/04/2026 09:00	199,0	196,0	129,0	70,0	54,3%



# Boletim de Monitoramento Hidrometeorológico do Estado da Bahia

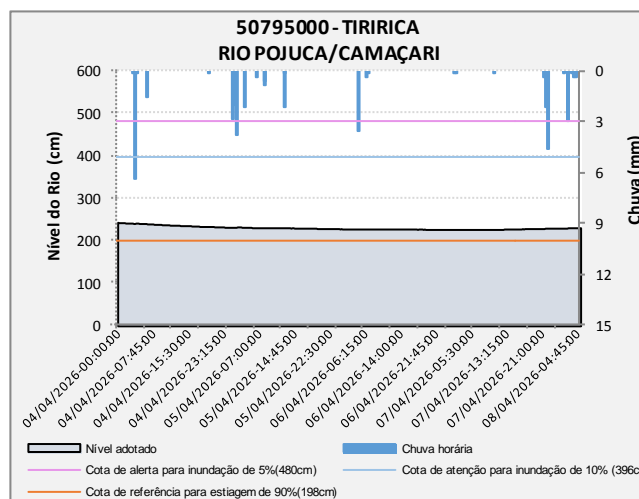
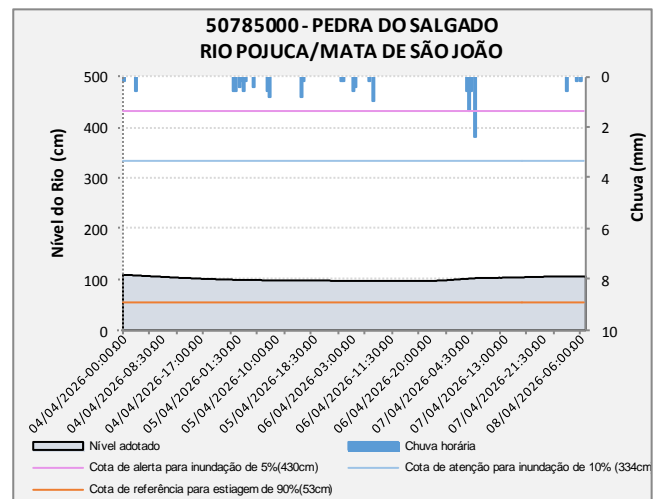
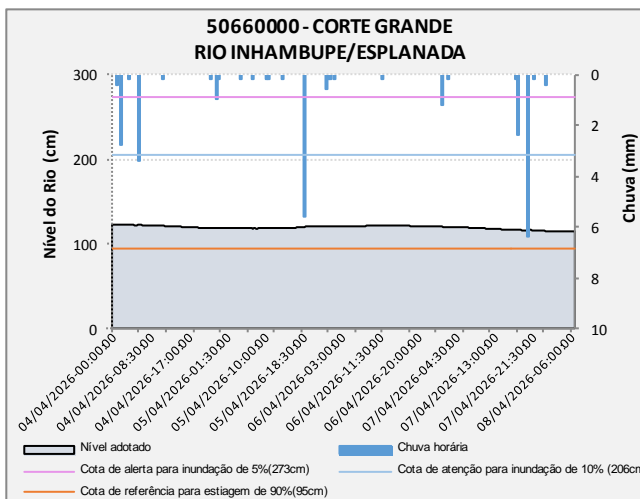
RPGA do Rio Itapicuru												
INFORMAÇÕES GERAIS				CHUVA (mm)			NÍVEL DOS RIOS (cm)					
CÓDIGO	ESTAÇÃO	MUNICÍPIO	RIO	DATA/HORA do último dado	Últimas 24 horas	Últimas 96 horas	DATA/HORA do último dado	Última hora	Últimas 96 horas	Cota Crítica para Estiagem (cm)	Variação do Nível em relação a cota de estiagem	
											(cm)	(%)
50465000	Queimadas	Queimadas	Itapicuru	08/04/2026 08:30	16,2	17,2	08/04/2026 08:30	111,0	100,0	86,0	25,0	29,1%
50520000	Ponte Euclides Da Cunha	Tucano	Itapicuru	08/04/2026 08:30	5,6	8,6	08/04/2026 08:30	97,0	99,0	15,0	82,0	546,7%
50595000	Usina Altamira	Conde	Itapicuru	08/04/2026 09:00	8,8	14,0	08/04/2026 09:00	483,0	487,0	472,0	11,0	2,3%



# Boletim de Monitoramento Hidrometeorológico do Estado da Bahia

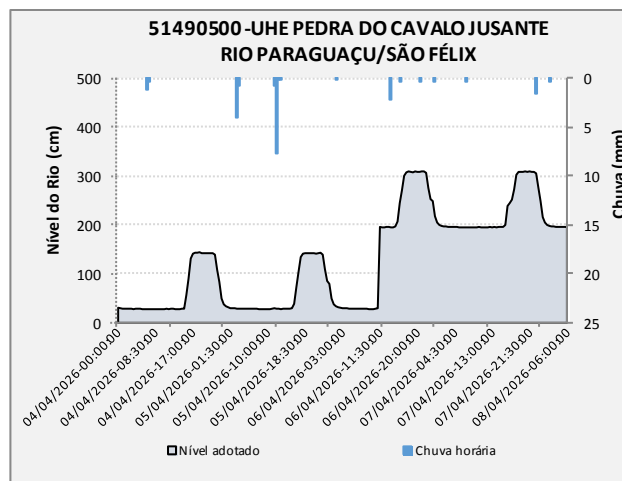
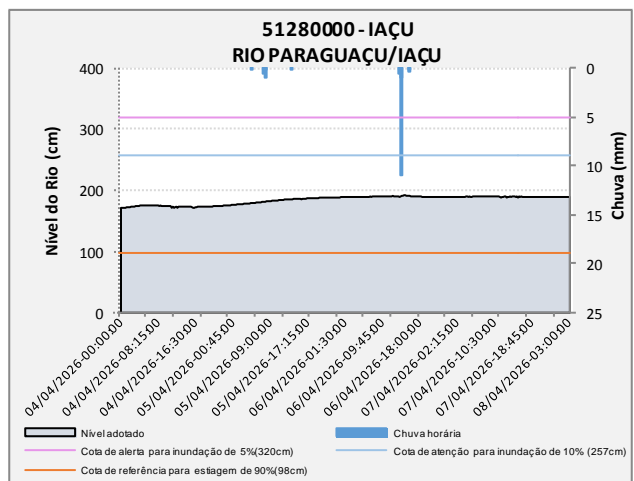
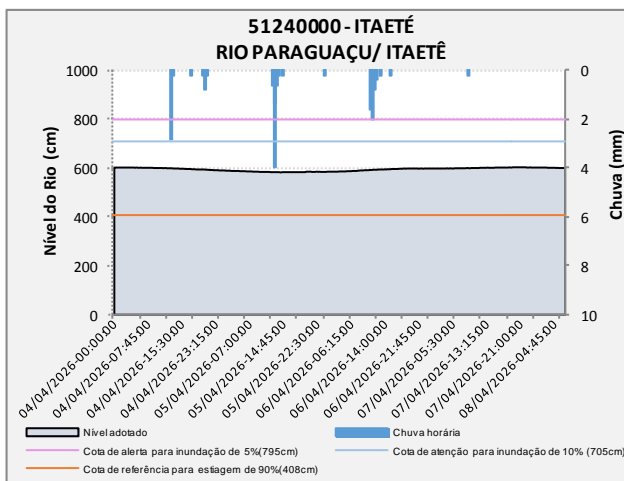
## RPGA do Recôncavo Norte e Inhambupe

INFORMAÇÕES GERAIS			CHUVA (mm)			NÍVEL DOS RIOS (cm)						
CÓDIGO	ESTAÇÃO	MUNICÍPIO	RIO	DATA/HORA do último dado	Últimas 24 horas	Últimas 96 horas	DATA/HORA do último dado	Última hora	Últimas 96 horas	Cota Crítica para Estiagem (cm)	Variação do Nível em relação a cota de estiagem	
											(cm)	(%)
50660000	Corte Grande	Esplanada	Inhambupe	08/04/2026 08:45	9,6	20,6	08/04/2026 08:45	115,0	123,0	95,0	20,0	21,1%
50785000	Pedra Do Salgado	Mata De São João	Pojuca	08/04/2026 08:45	1,0	14,0	08/04/2026 08:45	109,0	108,0	53,0	56,0	105,7%
50795000	Tiririca	Camaçari	Pojuca	08/04/2026 08:30	13,8	33,6	08/04/2026 08:30	233,0	240,0	198,0	35,0	17,7%



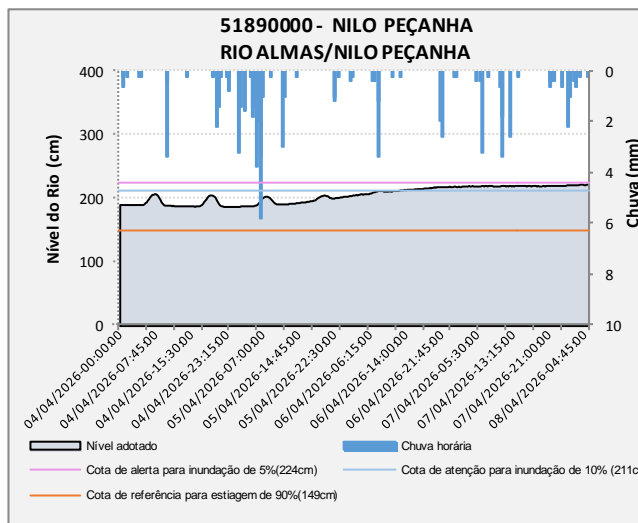
# Boletim de Monitoramento Hidrometeorológico do Estado da Bahia

RPGA do Rio Paraguaçu												
INFORMAÇÕES GERAIS				CHUVA (mm)			NÍVEL DOS RIOS (cm)					
CÓDIGO	ESTAÇÃO	MUNICÍPIO	RIO	DATA/HORA do último dado	Últimas 24 horas	Últimas 96 horas	DATA/HORA do último dado	Última hora	Últimas 96 horas	Cota Crítica para Estiagem (cm)	Variação do Nível em relação a cota de estiagem	
											(cm)	(%)
51240000	Itaeté	Itaeté	Paraguaçu	08/04/2026 08:15	0,2	17,4	08/04/2026 08:15	603,0	605,0	408,0	195,0	47,8%
51280000	Iaçu	Iaçu	Paraguaçu	08/04/2026 08:30	0,0	15,4	08/04/2026 08:30	193,0	177,0	98,0	95,0	96,9%
51490500	UHE PEDRA DO CAVALO JUSANTE	SÃO FÉLIX	PARAGUAÇU	08/04/2026 08:30	3,4	23,6	08/04/2026 08:30	197,0	-	-	-	-

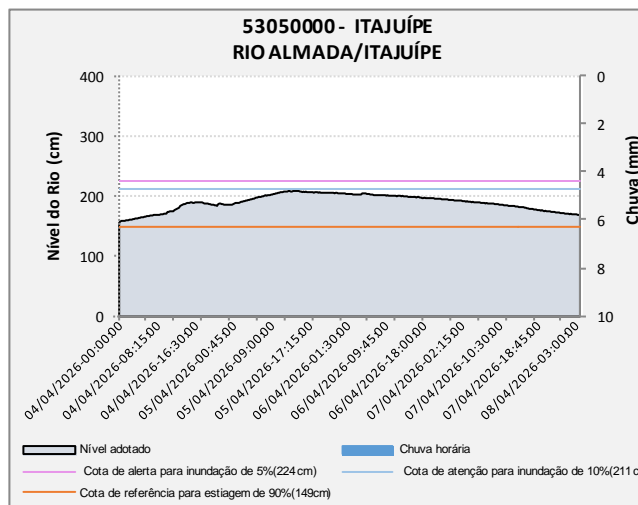


# Boletim de Monitoramento Hidrometeorológico do Estado da Bahia

RPGA do Recôncavo Sul												
INFORMAÇÕES GERAIS				CHUVA (mm)			NÍVEL DOS RIOS (cm)					
CÓDIGO	ESTAÇÃO	MUNICÍPIO	RIO	DATA/HORA do último dado	Últimas 24 horas	Últimas 96 horas	DATA/HORA do último dado	Última hora	Últimas 96 horas	Cota Crítica para Estiagem (cm)	Variação do Nível em relação a cota de estiagem	
											(cm)	(%)
51890000	Nilo Peçanha	Nilo Peçanha	Almas	08/04/2026 08:45	18,4	77,2	08/04/2026 08:45	223,0	198,0	149,0	74,0	49,7%

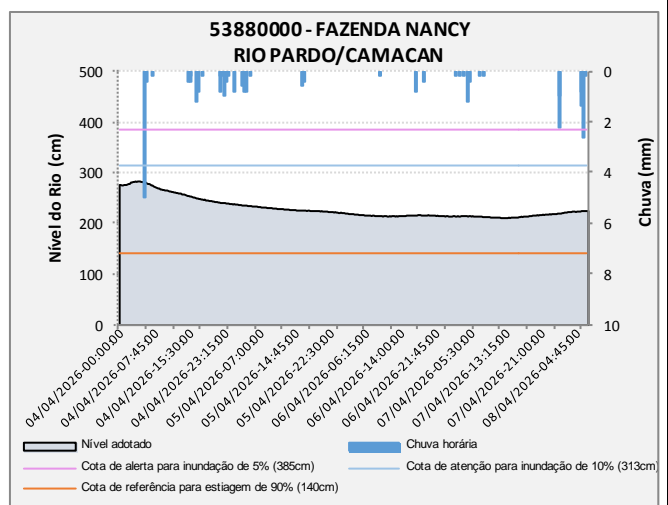
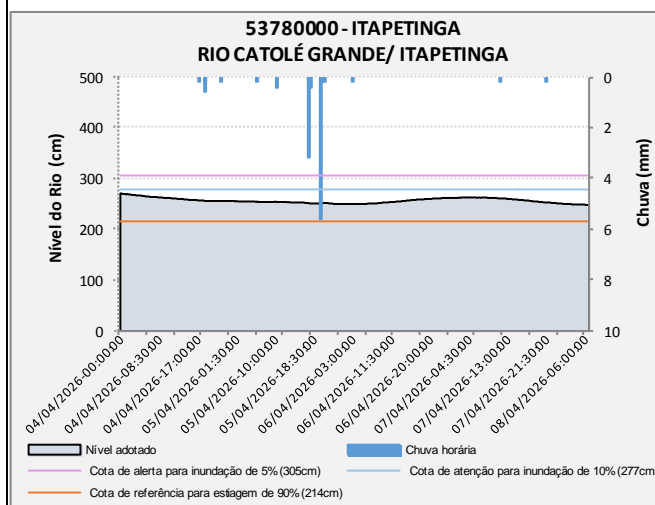
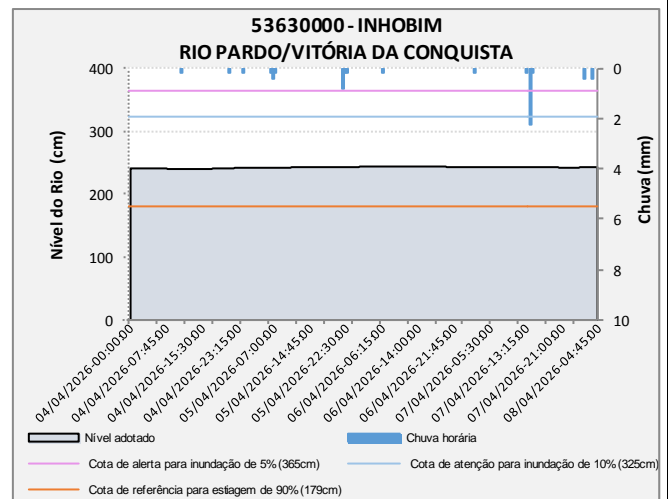
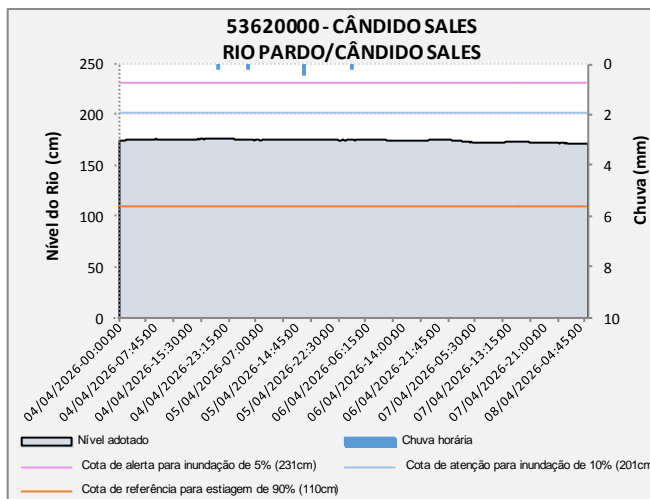


RPGA do Leste												
INFORMAÇÕES GERAIS				CHUVA (mm)			NÍVEL DOS RIOS (cm)					
CÓDIGO	ESTAÇÃO	MUNICÍPIO	RIO	DATA/HORA do último dado	Últimas 24 horas	Últimas 96 horas	DATA/HORA do último dado	Última hora	Últimas 96 horas	Cota Crítica para Estiagem (cm)	Variação do Nível em relação a cota de estiagem	
											(cm)	(%)
53050000	Itajuípe	Itajuípe	Almada	-	-	-	08/04/2026 09:00	167,0	171,0	149,0	18,0	12,1%



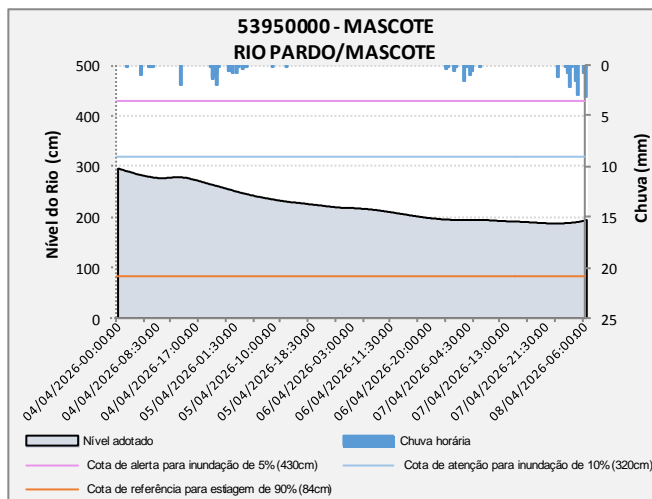
# Boletim de Monitoramento Hidrometeorológico do Estado da Bahia

RPGA do Rio Pardo												
INFORMAÇÕES GERAIS				CHUVA (mm)			NÍVEL DOS RIOS (cm)					
CÓDIGO	ESTAÇÃO	MUNICÍPIO	RIO	DATA/HORA do último dado	Últimas 24 horas	Últimas 96 horas	DATA/HORA do último dado	Última hora	Últimas 6 horas	Cota Crítica para Estiagem (cm)	Variação do Nível em relação a cota de estiagem	
											(cm)	(%)
53620000	Cândido Sales	Cândido Sales	Pardo	08/04/2026 08:30	0,0	1,0	08/04/2026 08:30	172,0	176,0	110,0	62,0	56,4%
53630000	Inhobim	Vitória Da Conquista	Pardo	08/04/2026 08:45	3,6	6,8	08/04/2026 08:45	244,0	241,0	179,0	65,0	36,3%
53780000	Itapetinga	Itapetinga	Catolé Grande	08/04/2026 08:45	1,2	13,0	08/04/2026 08:45	252,0	266,0	214,0	38,0	17,8%
53880000	Fazenda Nancy	Camacan	Pardo	08/04/2026 08:15	16,8	31,8	08/04/2026 09:15	228,0	270,0	140,0	88,0	62,9%
53950000	Mascote	Mascote	Pardo	08/04/2026 08:30	16,8	36,2	08/04/2026 08:30	200,0	279,0	84,0	116,0	138,1%



# Boletim de Monitoramento Hidrometeorológico do Estado da Bahia

## RPGA do Rio Pardo



Para maiores informações acesse: <http://www.snirh.gov.br/hidrotelemetria/Mapa.aspx>

Sala de Situação de Monitoramento Ambiental da Bahia

Contatos: (71) 3118-4160