

Boletim de Monitoramento Hidrometeorológico do Estado da Bahia

Boletim nº 064– 09 de abril de 2026
SALA DE SITUAÇÃO/DIRAM/INEMA/ANA

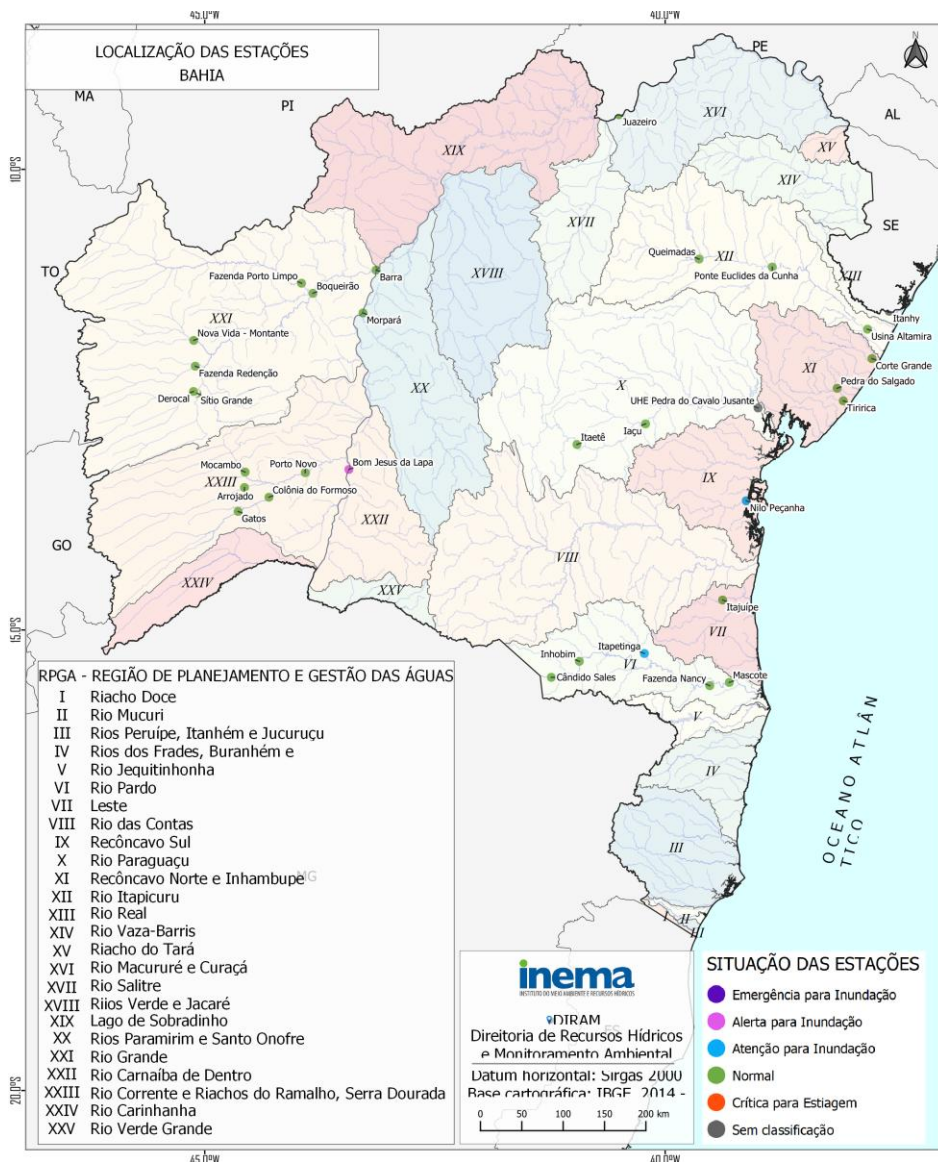
Neste boletim serão exibidos os dados de monitoramento das precipitações acumuladas nas últimas 24 e 96 horas e dos níveis dos rios, na última hora do dado coletado e nas últimas 96 horas. Os dados são obtidos das estações telemétricas localizadas no estado da Bahia.

PREVISÃO METEOROLÓGICA PARA AS PRÓXIMAS 24H

As condições do tempo seguem sem maiores mudanças em todo estado. Céu com poucas nuvens, sol e calor prevalecendo no decorrer do período.

MONITORAMENTO DOS RIOS

A seguir será apresentada a situação atual dos níveis dos rios monitorados nas estações localizadas, conforme mapa abaixo.



Boletim de Monitoramento Hidrometeorológico do Estado da Bahia

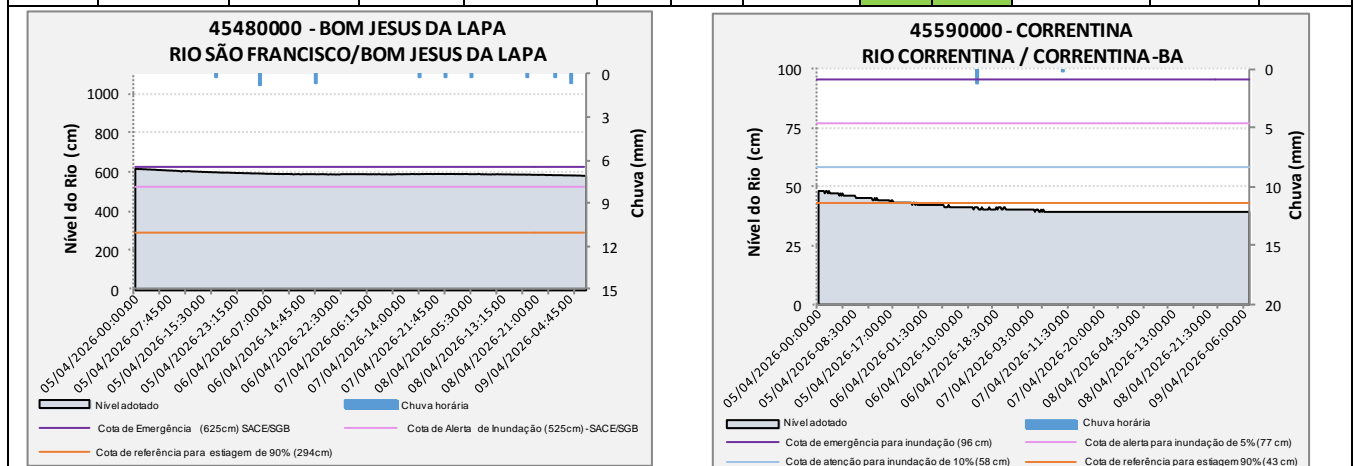
SITUAÇÃO DO NÍVEL DOS RIOS

| | |
|--|---|
| <p> Acima da cota de emergência para inundação*</p> <p> Acima da cota de alerta para inundação*</p> <p> Acima da cota de atenção para inundação*</p> | <p> Nível normal (Cota de Permanência entre 5% e 95% ou entre atenção e estiagem*)</p> <p> Tendência à seca (Abaixo da Cota de Estiagem* ou da Permanência de 95%)</p> <p> Sem dado de referência</p> |
|--|---|

(*) As cotas acima não estão definidas para todas as estações

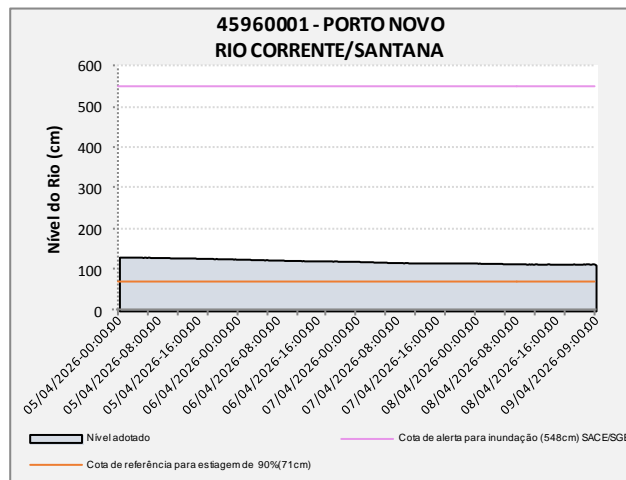
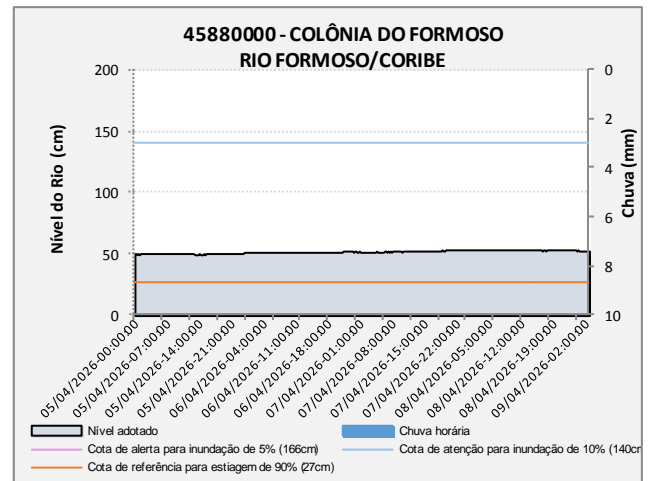
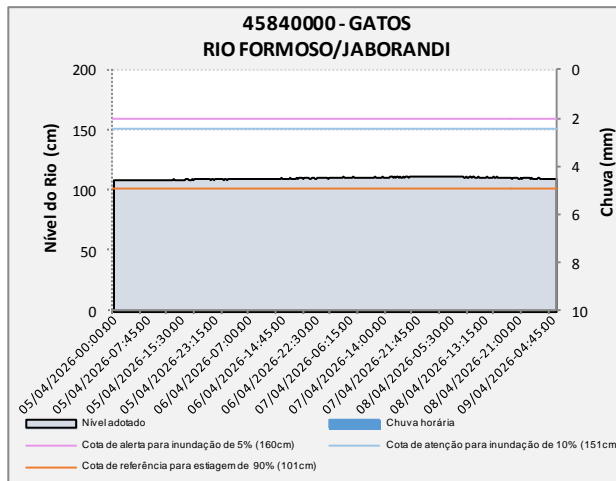
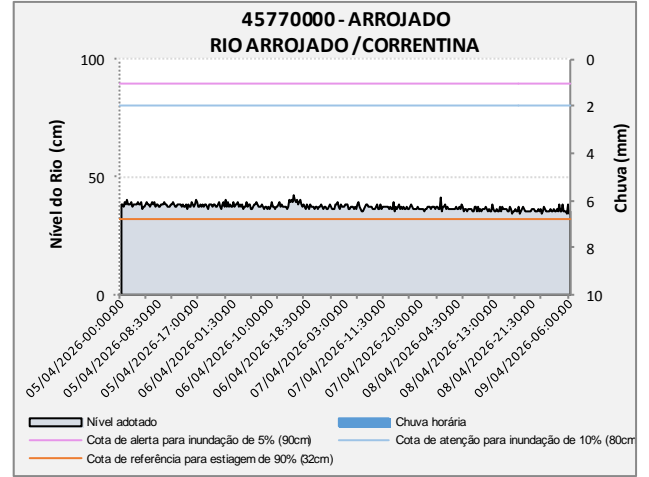
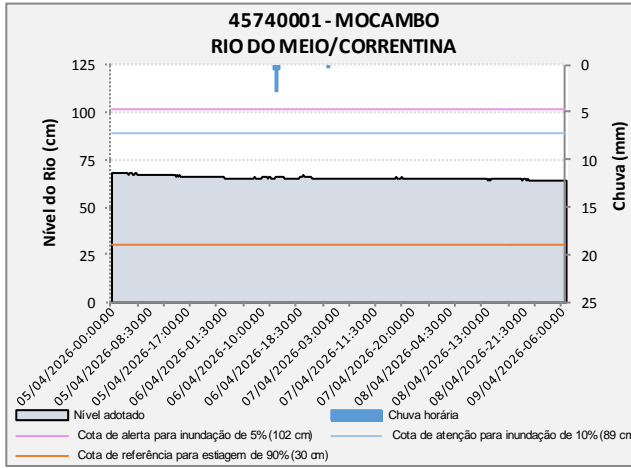
RPGA do Rio Corrente e Riachos do Ramalho, Serra Dourada e Brejo Velho

| INFORMAÇÕES GERAIS | | | | CHUVA (mm) | | | NÍVEL DOS RIOS (cm) | | | | | |
|--------------------|--------------------|-------------------|---------------|--------------------------|------------------|------------------|--------------------------|-------------|------------------|---------------------------------|---|--------|
| CÓDIGO | ESTAÇÃO | MUNICÍPIO | RIO | DATA/HORA do último dado | Últimas 24 horas | Últimas 96 horas | DATA/HORA do último dado | Última hora | Últimas 96 horas | Cota Crítica para Estiagem (cm) | Variação do Nível em relação a cota de estiagem | |
| | | | | | | | | | | | (cm) | (%) |
| 45480000 | Bom Jesus Da Lapa | Bom Jesus Da Lapa | São Francisco | 09/04/2026 08:30 | 1,0 | 3,2 | 09/04/2026 08:30 | 580,0 | 608,0 | 294,0 | 286,0 | 97,3% |
| 45590000 | Correntina | Correntina | Correntina | 09/04/2026 08:30 | 0,0 | 2,0 | 09/04/2026 08:30 | 40,0 | 47,0 | 43,0 | -3,0 | -7,0% |
| 45740001 | Mocambo | Correntina | Do Meio | 09/04/2026 09:00 | 0,0 | 3,8 | 09/04/2026 09:00 | 64,0 | 67,0 | 30,0 | 34,0 | 113,3% |
| 45770000 | Arrojado | Correntina | Arrojado | 09/04/2026 08:15 | 0,0 | 0,0 | 09/04/2026 08:15 | 36,0 | 39,0 | 32,0 | 4,0 | 12,5% |
| 45840000 | Gatos | Jaborandi | Formoso | 09/04/2026 08:45 | 0,0 | 0,0 | 09/04/2026 08:45 | 109,0 | 109,0 | 101,0 | 8,0 | 7,9% |
| 45880000 | Colônia Do Formoso | Coribe | Formoso | 09/04/2026 08:45 | 0,0 | 0,0 | 09/04/2026 08:45 | 51,0 | 50,0 | 27,0 | 24,0 | 88,9% |
| 45960001 | Porto Novo | Santana | Corrente | - | - | - | 09/04/2026 09:00 | 110,0 | 128,0 | 71,0 | 39,0 | 54,9% |



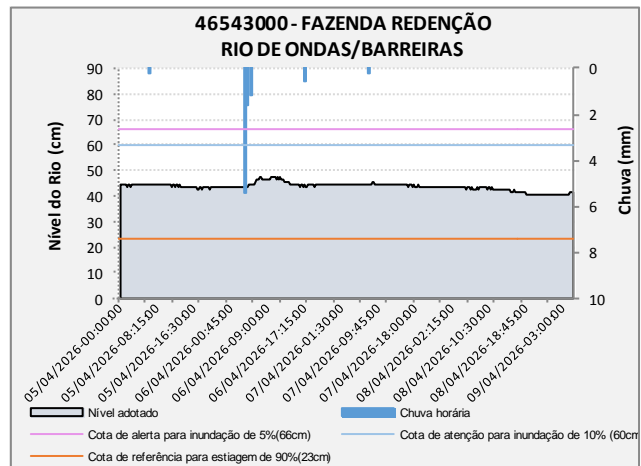
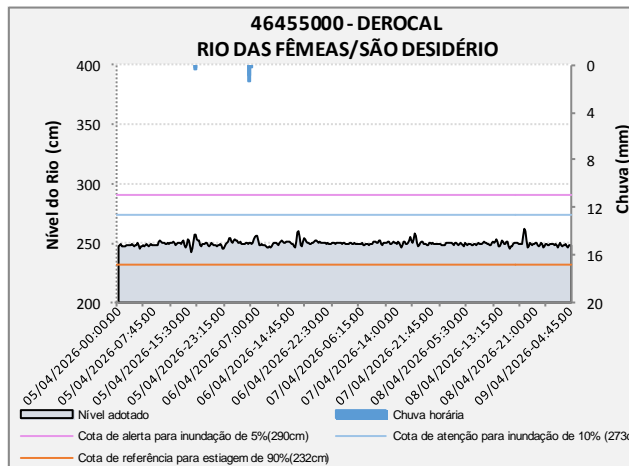
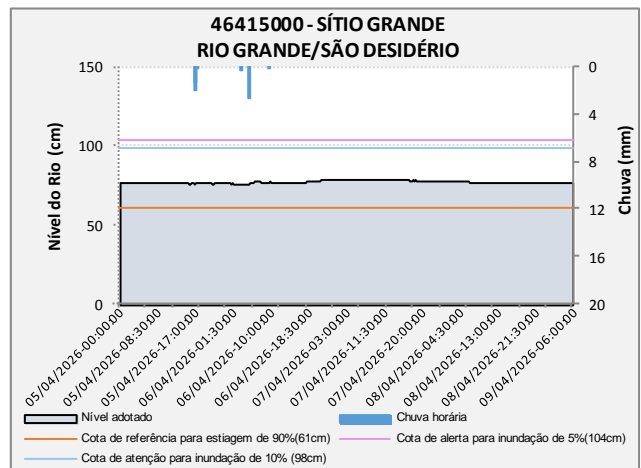
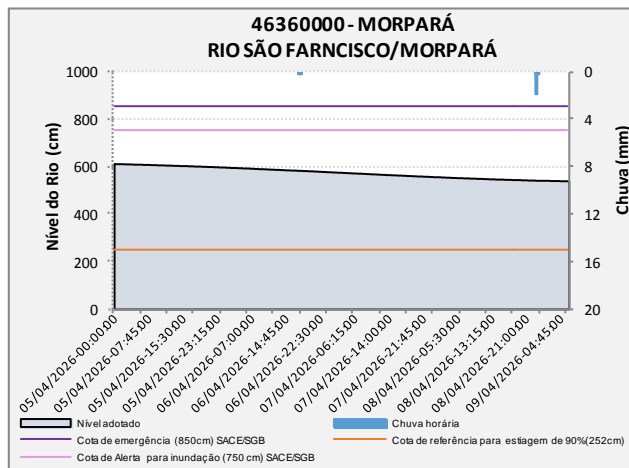
Boletim de Monitoramento Hidrometeorológico do Estado da Bahia

RPGA do Rio Corrente e Riachos do Ramalho, Serra Dourada e Brejo Velho



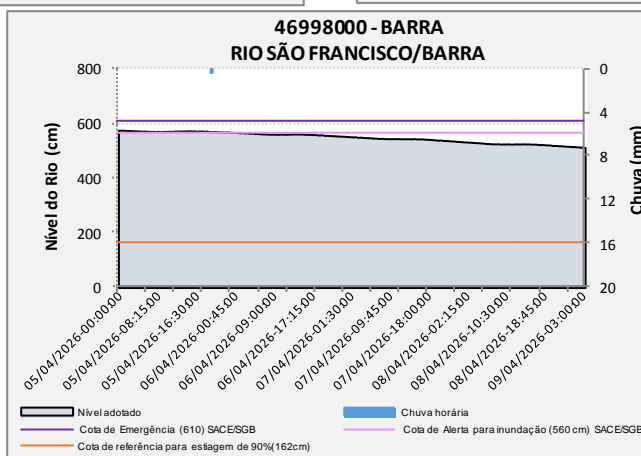
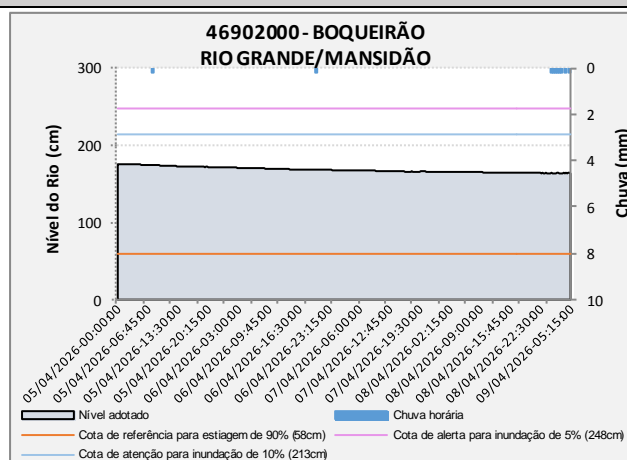
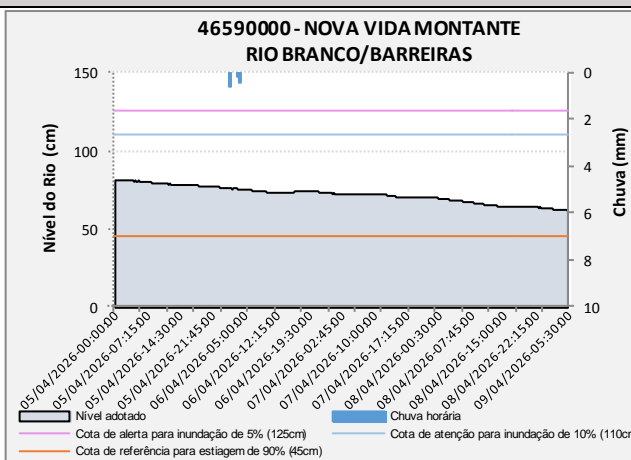
Boletim de Monitoramento Hidrometeorológico do Estado da Bahia

| RPGA do Rio Grande | | | | | | | | | | | | |
|--------------------|--------------------|---------------|---------------|--------------------------|------------------|------------------|--------------------------|-------------|------------------|---------------------------------|---|--------|
| INFORMAÇÕES GERAIS | | | | CHUVA (mm) | | | NÍVEL DOS RIOS (cm) | | | | | |
| CÓDIGO | ESTAÇÃO | MUNICÍPIO | RIO | DATA/HORA do último dado | Últimas 24 horas | Últimas 96 horas | DATA/HORA do último dado | Última hora | Últimas 96 horas | Cota Crítica para Estiagem (cm) | Variação do Nível em relação a cota de estiagem | |
| | | | | | | | | | | | (cm) | (%) |
| 46360000 | Morpará | Morpará | São Francisco | 09/04/2026 08:30 | 2,6 | 3,2 | 09/04/2026 08:30 | 540,0 | 609,0 | 252,0 | 288,0 | 114,3% |
| 46415000 | Sítio Grande | São Desidério | Grande | 09/04/2026 09:00 | 0,0 | 6,8 | 09/04/2026 09:00 | 77,0 | 77,0 | 61,0 | 16,0 | 26,2% |
| 46455000 | Derocal | São Desidério | Das Fêmeas | 09/04/2026 08:15 | 0,0 | 3,0 | 09/04/2026 08:15 | 248,0 | 249,0 | 232,0 | 16,0 | 6,9% |
| 46543000 | Fazenda Redenção | Barreiras | De Ondas | 09/04/2026 08:30 | 0,0 | 9,0 | 09/04/2026 08:30 | 42,0 | 45,0 | 23,0 | 19,0 | 82,6% |
| 46590000 | Nova Vida Montante | Barreiras | Branco | 09/04/2026 08:30 | 0,0 | 1,2 | 09/04/2026 08:30 | 62,0 | 80,0 | 45,0 | 17,0 | 37,8% |
| 46902000 | Boqueirão | Mansidão | Grande | 09/04/2026 09:15 | 2,4 | 2,6 | 09/04/2026 09:15 | 164,0 | 175,0 | 58,0 | 106,0 | 182,8% |
| 46998000 | Barra | Barra | São Francisco | 09/04/2026 08:30 | 0,0 | 0,4 | 09/04/2026 08:30 | 509,0 | 573,0 | 162,0 | 347,0 | 214,2% |



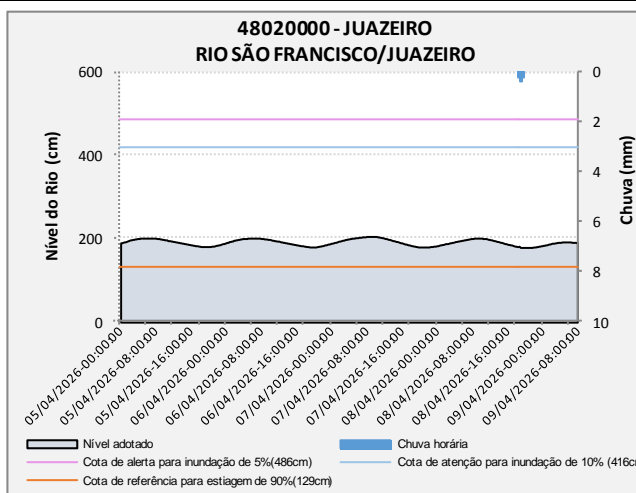
Boletim de Monitoramento Hidrometeorológico do Estado da Bahia

RPGA do Rio Grande



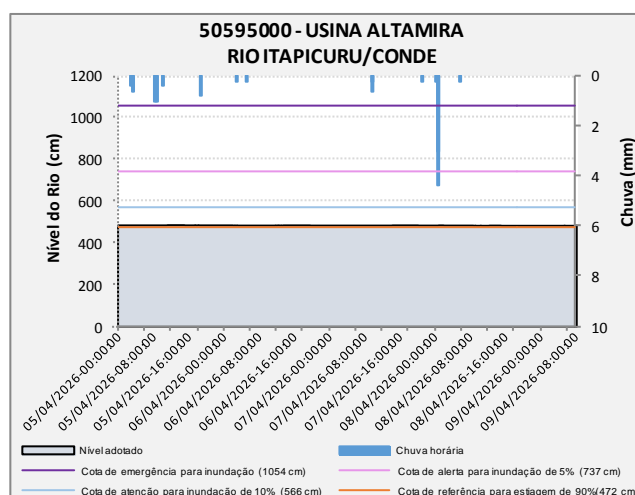
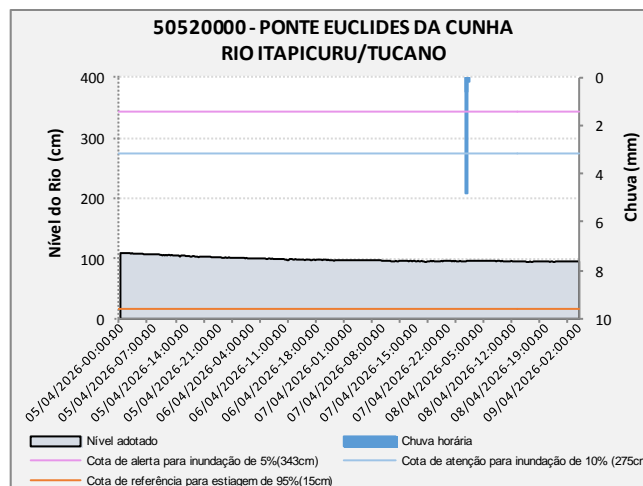
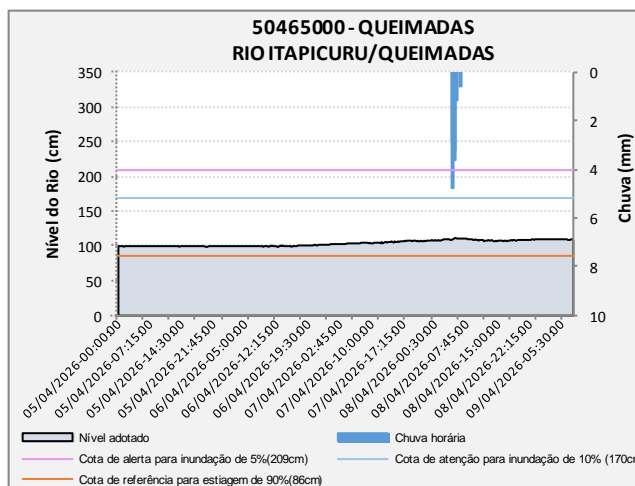
RPGA dos Rios Macururé e Curaçá

| INFORMAÇÕES GERAIS | | | | CHUVA (mm) | | | NÍVEL DOS RIOS (cm) | | | | | |
|--------------------|----------|-----------|---------------|--------------------------|------------------|------------------|--------------------------|-------------|------------------|---------------------------------|---|-------|
| CÓDIGO | ESTAÇÃO | MUNICÍPIO | RIO | DATA/HORA do último dado | Últimas 24 horas | Últimas 96 horas | DATA/HORA do último dado | Última hora | Últimas 96 horas | Cota Crítica para Estiagem (cm) | Variação do Nível em relação a cota de estiagem | |
| | | | | | | | | | | | (cm) | (%) |
| 48020000 | Juazeiro | Juazeiro | São Francisco | 09/04/2026 09:00 | 0,8 | 0,8 | 09/04/2026 09:00 | 188,0 | 197,0 | 129,0 | 59,0 | 45,7% |



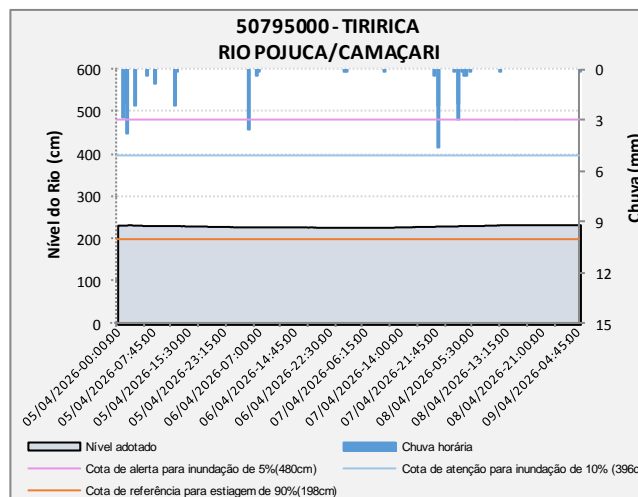
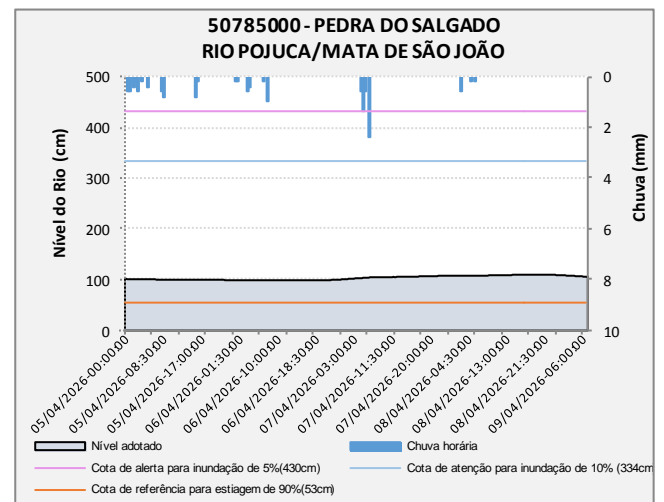
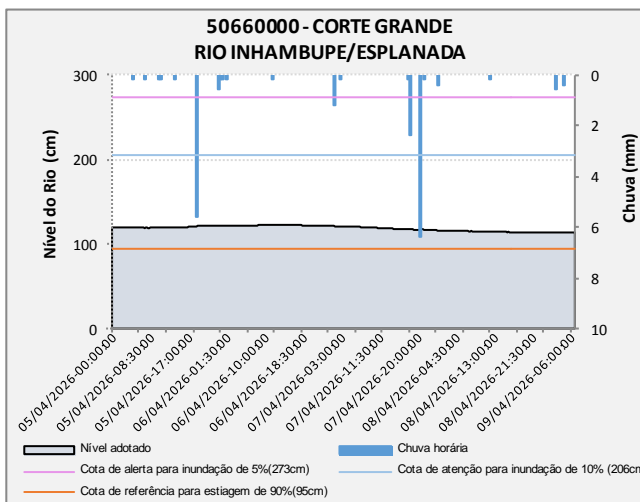
Boletim de Monitoramento Hidrometeorológico do Estado da Bahia

| RPGA do Rio Itapicuru | | | | | | | | | | | | |
|-----------------------|-------------------------|-----------|-----------|--------------------------|------------------|------------------|--------------------------|-------------|------------------|---------------------------------|---|--------|
| INFORMAÇÕES GERAIS | | | | CHUVA (mm) | | | NÍVEL DOS RIOS (cm) | | | | | |
| CÓDIGO | ESTAÇÃO | MUNICÍPIO | RIO | DATA/HORA do último dado | Últimas 24 horas | Últimas 96 horas | DATA/HORA do último dado | Última hora | Últimas 96 horas | Cota Crítica para Estiagem (cm) | Variação do Nível em relação a cota de estiagem | |
| | | | | | | | | | | | (cm) | (%) |
| 50465000 | Queimadas | Queimadas | Itapicuru | 09/04/2026 08:30 | 0,0 | 16,2 | 09/04/2026 08:30 | 110,0 | 101,0 | 86,0 | 24,0 | 27,9% |
| 50520000 | Ponte Euclides Da Cunha | Tucano | Itapicuru | 09/04/2026 08:30 | 0,0 | 5,6 | 09/04/2026 08:30 | 97,0 | 108,0 | 15,0 | 82,0 | 546,7% |
| 50595000 | Usina Altamira | Conde | Itapicuru | 09/04/2026 09:00 | 0,0 | 10,4 | 09/04/2026 09:00 | 482,0 | 484,0 | 472,0 | 10,0 | 2,1% |



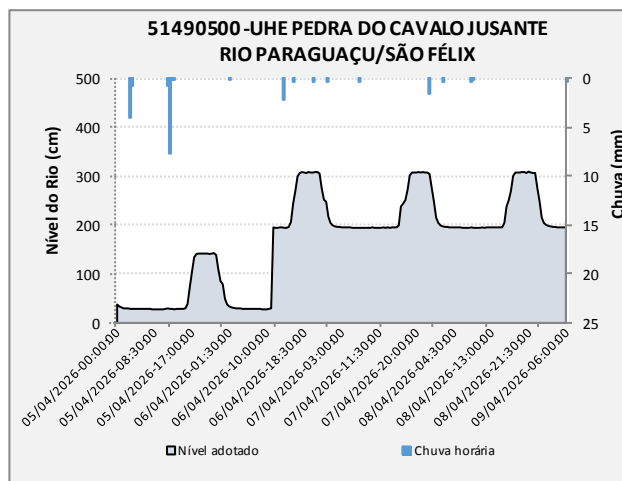
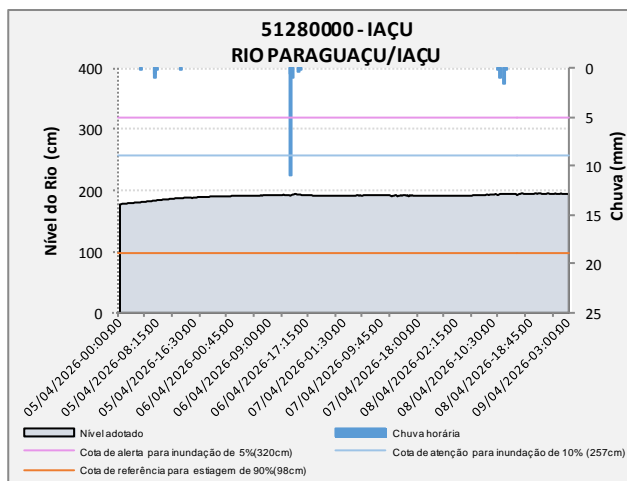
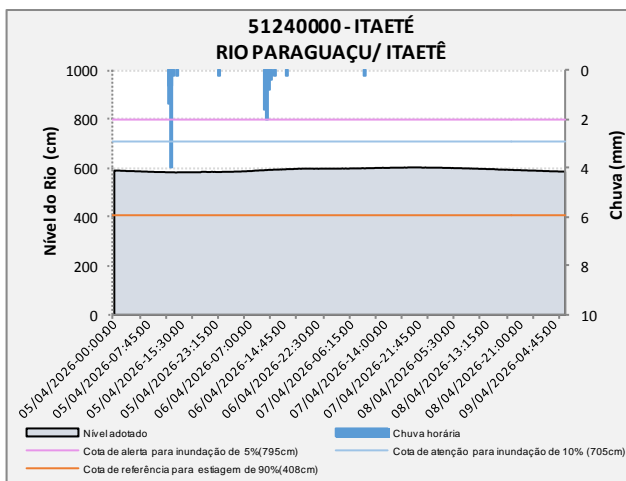
Boletim de Monitoramento Hidrometeorológico do Estado da Bahia

| RPGA do Recôncavo Norte e Inhambupe | | | | | | | | | | | | |
|-------------------------------------|------------------|------------------|-----------|--------------------------|------------------|------------------|--------------------------|-------------|------------------|---------------------------------|---|--------|
| INFORMAÇÕES GERAIS | | | | CHUVA (mm) | | | NÍVEL DOS RIOS (cm) | | | | | |
| CÓDIGO | ESTAÇÃO | MUNICÍPIO | RIO | DATA/HORA do último dado | Últimas 24 horas | Últimas 96 horas | DATA/HORA do último dado | Última hora | Últimas 96 horas | Cota Crítica para Estiagem (cm) | Variação do Nível em relação a cota de estiagem | |
| | | | | | | | | | | | (cm) | (%) |
| 50660000 | Corte Grande | Esplanada | Inhambupe | 09/04/2026 08:45 | 1,2 | 19,8 | 09/04/2026 08:45 | 114,0 | 120,0 | 95,0 | 19,0 | 20,0% |
| 50785000 | Pedra Do Salgado | Mata De São João | Pojuca | 09/04/2026 08:45 | 0,0 | 9,6 | 09/04/2026 08:45 | 106,0 | 101,0 | 53,0 | 53,0 | 100,0% |
| 50795000 | Tiririca | Camaçari | Pojuca | 09/04/2026 08:30 | 0,6 | 22,2 | 09/04/2026 08:30 | 234,0 | 232,0 | 198,0 | 36,0 | 18,2% |



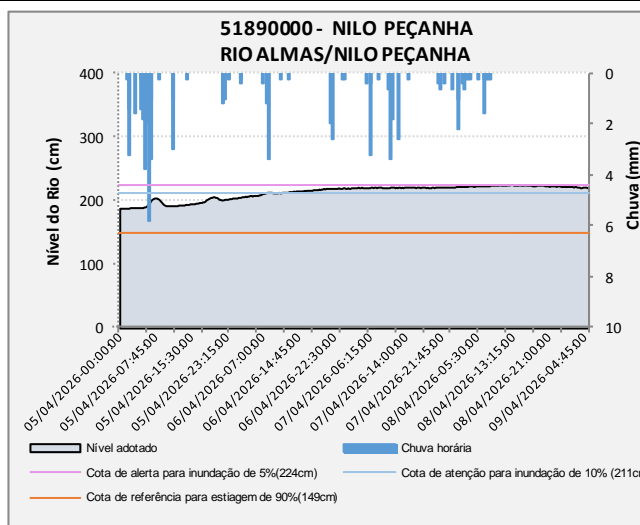
Boletim de Monitoramento Hidrometeorológico do Estado da Bahia

| RPGA do Rio Paraguaçu | | | | | | | | | | | | |
|-----------------------|-----------------------------|-----------|-----------|--------------------------|------------------|------------------|--------------------------|-------------|------------------|---------------------------------|---|--------|
| INFORMAÇÕES GERAIS | | | | CHUVA (mm) | | | NÍVEL DOS RIOS (cm) | | | | | |
| CÓDIGO | ESTAÇÃO | MUNICÍPIO | RIO | DATA/HORA do último dado | Últimas 24 horas | Últimas 96 horas | DATA/HORA do último dado | Última hora | Últimas 96 horas | Cota Crítica para Estiagem (cm) | Variação do Nível em relação a cota de estiagem | |
| | | | | | | | | | | | (cm) | (%) |
| 51240000 | Itaeté | Itaeté | Paraguaçu | 09/04/2026 08:15 | 0,0 | 12,8 | 09/04/2026 08:15 | 589,0 | 589,0 | 408,0 | 181,0 | 44,4% |
| 51280000 | Iaçu | Iaçu | Paraguaçu | 09/04/2026 08:30 | 3,0 | 16,4 | 09/04/2026 08:30 | 196,0 | 185,0 | 98,0 | 98,0 | 100,0% |
| 51490500 | UHE PEDRA DO CAVALO JUSANTE | SÃO FÉLIX | PARAGUAÇU | 09/04/2026 08:30 | 3,8 | 22,4 | 09/04/2026 08:30 | 197,0 | - | - | - | - |

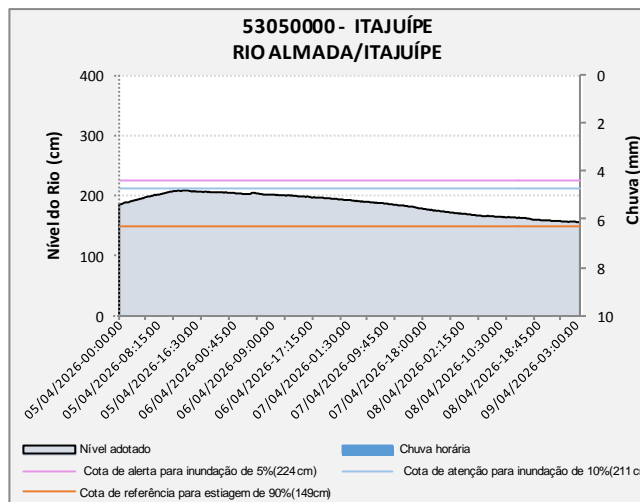


Boletim de Monitoramento Hidrometeorológico do Estado da Bahia

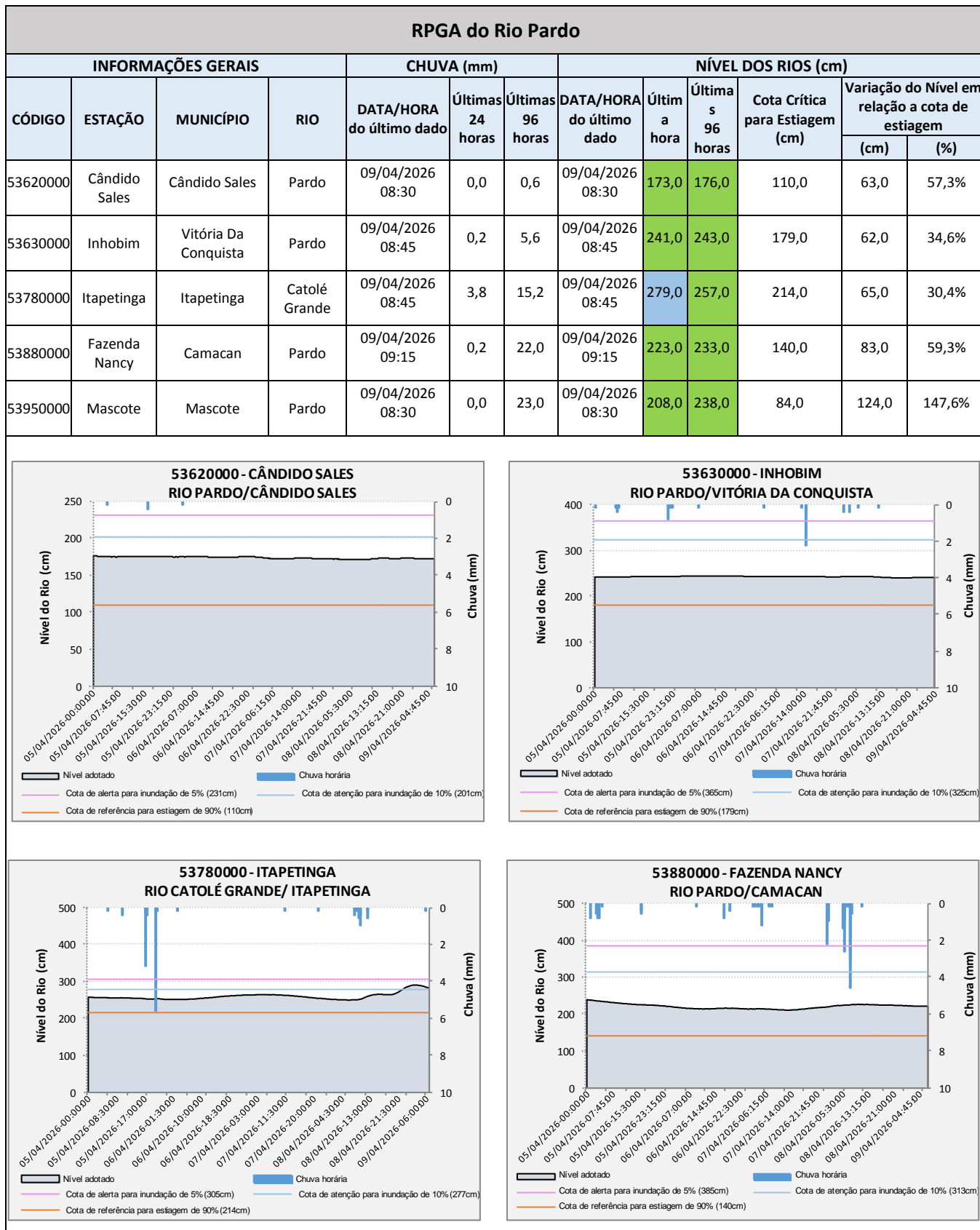
| RPGA do Recôncavo Sul | | | | | | | | | | | | |
|-----------------------|--------------|--------------|-------|--------------------------|------------------|------------------|--------------------------|-------------|------------------|---------------------------------|---|-------|
| INFORMAÇÕES GERAIS | | | | CHUVA (mm) | | | NÍVEL DOS RIOS (cm) | | | | | |
| CÓDIGO | ESTAÇÃO | MUNICÍPIO | RIO | DATA/HORA do último dado | Últimas 24 horas | Últimas 96 horas | DATA/HORA do último dado | Última hora | Últimas 96 horas | Cota Crítica para Estiagem (cm) | Variação do Nível em relação a cota de estiagem | |
| | | | | | | | | | | | (cm) | (%) |
| 51890000 | Nilo Peçanha | Nilo Peçanha | Almas | 09/04/2026 08:45 | 0,0 | 40,8 | 09/04/2026 08:45 | 218,0 | 199,0 | 149,0 | 69,0 | 46,3% |



| RPGA do Leste | | | | | | | | | | | | |
|--------------------|----------|-----------|--------|--------------------------|------------------|------------------|--------------------------|-------------|------------------|---------------------------------|---|------|
| INFORMAÇÕES GERAIS | | | | CHUVA (mm) | | | NÍVEL DOS RIOS (cm) | | | | | |
| CÓDIGO | ESTAÇÃO | MUNICÍPIO | RIO | DATA/HORA do último dado | Últimas 24 horas | Últimas 96 horas | DATA/HORA do último dado | Última hora | Últimas 96 horas | Cota Crítica para Estiagem (cm) | Variação do Nível em relação a cota de estiagem | |
| | | | | | | | | | | | (cm) | (%) |
| 53050000 | Itajuípe | Itajuípe | Almada | - | - | - | 09/04/2026 09:00 | 155,0 | 204,0 | 149,0 | 6,0 | 4,0% |

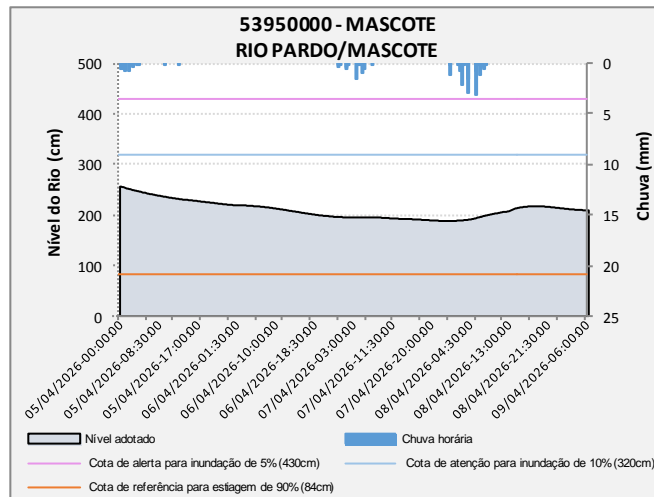


Boletim de Monitoramento Hidrometeorológico do Estado da Bahia



Boletim de Monitoramento Hidrometeorológico do Estado da Bahia

RPGA do Rio Pardo



Para maiores informações acesse: <http://www.snirh.gov.br/hidrotemetria/Mapa.aspx>

Sala de Situação de Monitoramento Ambiental da Bahia

Contatos: (71) 3118-4160