

Boletim de Monitoramento Hidrometeorológico do Estado da Bahia

Boletim nº 065– 10 de abril de 2026
SALA DE SITUAÇÃO/DIRAM/INEMA/ANA

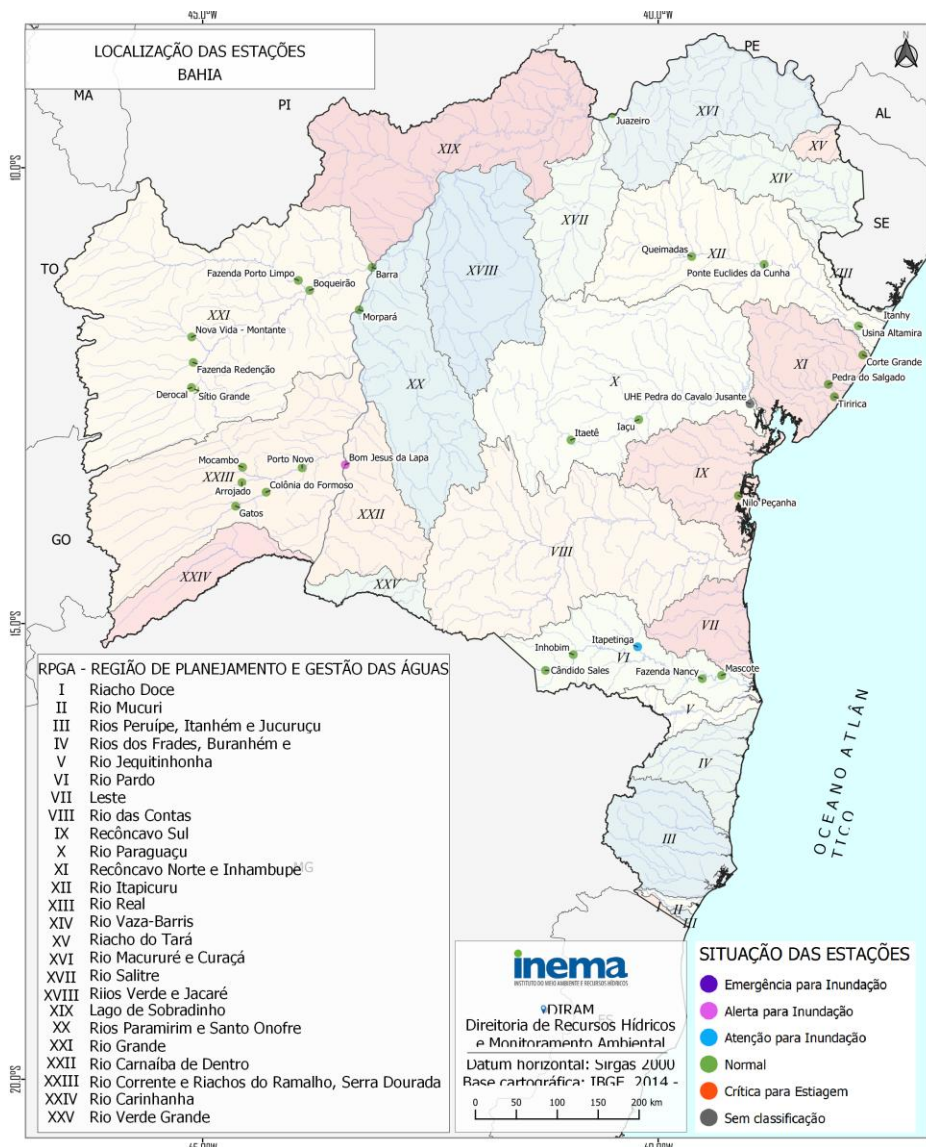
Neste boletim serão exibidos os dados de monitoramento das precipitações acumuladas nas últimas 24 e 96 horas e dos níveis dos rios, na última hora do dado coletado e nas últimas 96 horas. Os dados são obtidos das estações telemétricas localizadas no estado da Bahia.

PREVISÃO METEOROLÓGICA PARA AS PRÓXIMAS 72H

A situação meteorológica é favorável à ocorrência de chuvas no Oeste e na faixa Leste do estado. A partir de domingo as chuvas voltam a se estabelecer ao longo de todo Leste, inclusive Recôncavo e Salvador.

MONITORAMENTO DOS RIOS

A seguir será apresentada a situação atual dos níveis dos rios monitorados nas estações localizadas, conforme mapa abaixo.



Boletim de Monitoramento Hidrometeorológico do Estado da Bahia

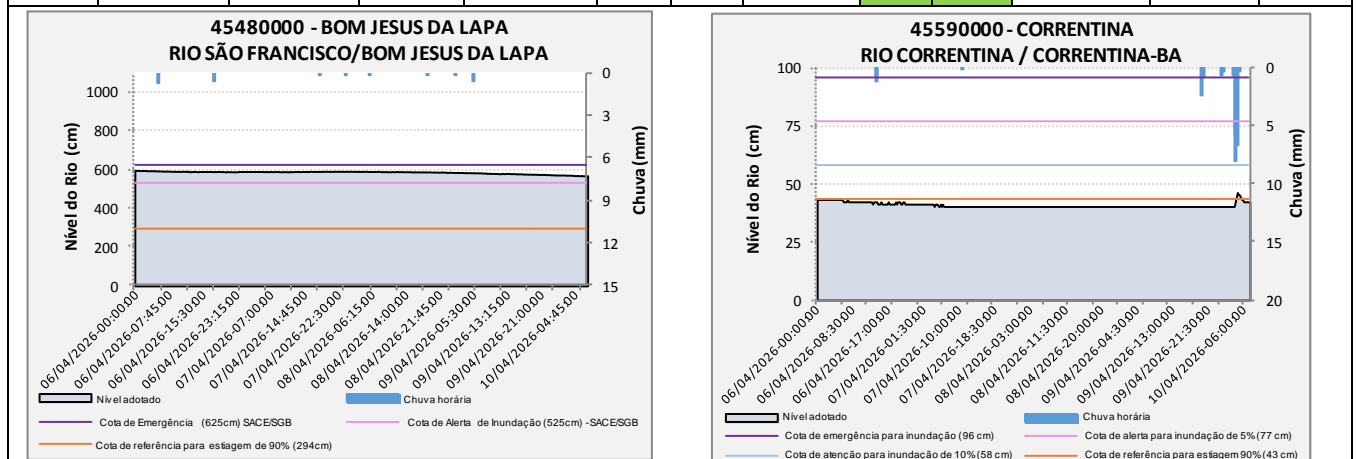
SITUAÇÃO DO NÍVEL DOS RIOS

<p> Acima da cota de emergência para inundação*</p> <p> Acima da cota de alerta para inundação*</p> <p> Acima da cota de atenção para inundação*</p>	<p> Nível normal (Cota de Permanência entre 5% e 95% ou entre atenção e estiagem*)</p> <p> Tendência à seca (Abaixo da Cota de Estiagem* ou da Permanência de 95%)</p> <p> Sem dado de referência</p>
--	--

(*) As cotas acima não estão definidas para todas as estações

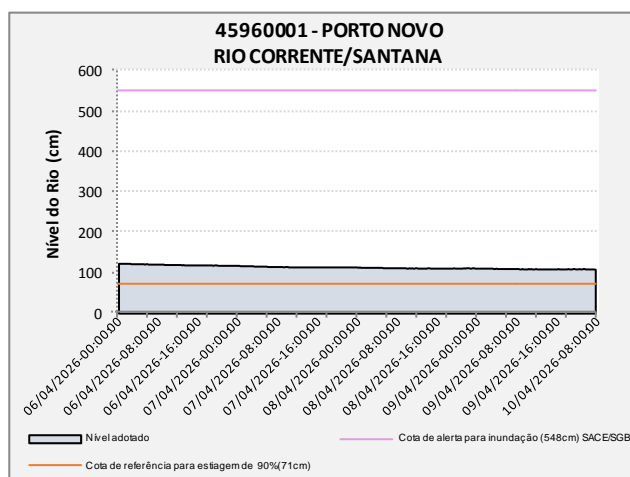
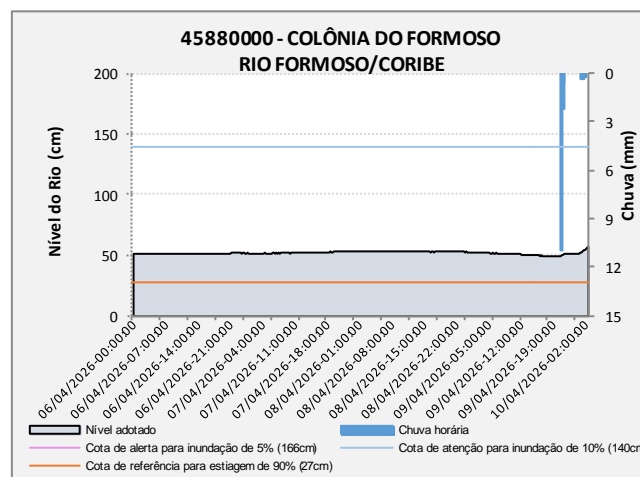
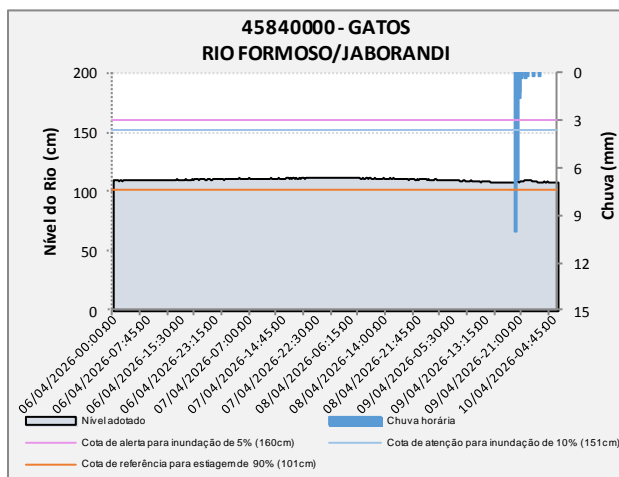
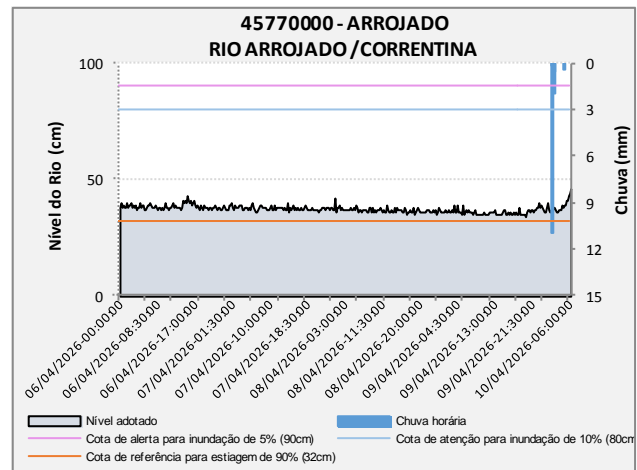
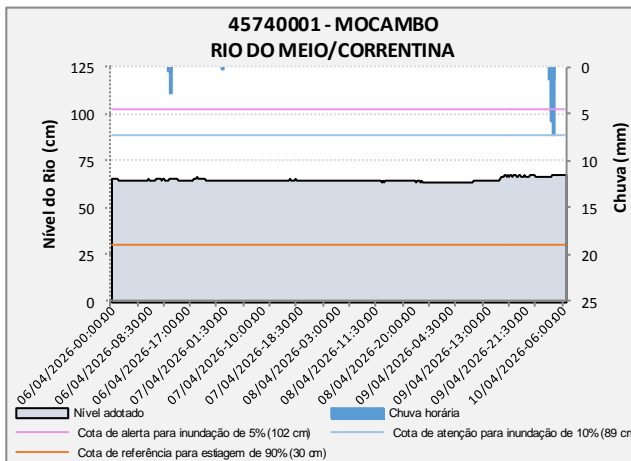
RPGA do Rio Corrente e Riachos do Ramalho, Serra Dourada e Brejo Velho

INFORMAÇÕES GERAIS				CHUVA (mm)			NÍVEL DOS RIOS (cm)					
CÓDIGO	ESTAÇÃO	MUNICÍPIO	RIO	DATA/HORA do último dado	Últimas 24 horas	Últimas 96 horas	DATA/HORA do último dado	Última hora	Últimas 96 horas	Cota Crítica para Estiagem (cm)	Variação do Nível em relação a cota de estiagem	
											(cm)	(%)
45480000	Bom Jesus Da Lapa	Bom Jesus Da Lapa	São Francisco	10/04/2026 07:30	0,0	2,2	10/04/2026 07:30	568,0	592,0	294,0	274,0	93,2%
45590000	Correntina	Correntina	Correntina	10/04/2026 07:30	27,0	29,0	10/04/2026 07:30	42,0	42,0	43,0	-1,0	-2,3%
45740001	Mocambo	Correntina	Do Meio	10/04/2026 08:00	20,2	24,0	10/04/2026 08:00	69,0	65,0	30,0	39,0	130,0%
45770000	Arrojado	Correntina	Arrojado	10/04/2026 08:15	14,2	14,2	10/04/2026 08:15	40,0	38,0	32,0	8,0	25,0%
45840000	Gatos	Jaborandi	Formoso	10/04/2026 07:45	21,8	21,8	10/04/2026 07:45	107,0	110,0	101,0	6,0	5,9%
45880000	Colônia Do Formoso	Coribe	Formoso	10/04/2026 07:45	21,2	21,2	10/04/2026 07:45	61,0	51,0	27,0	34,0	125,9%
45960001	Porto Novo	Santana	Corrente	-	-	-	10/04/2026 08:00	109,0	122,0	71,0	38,0	53,5%



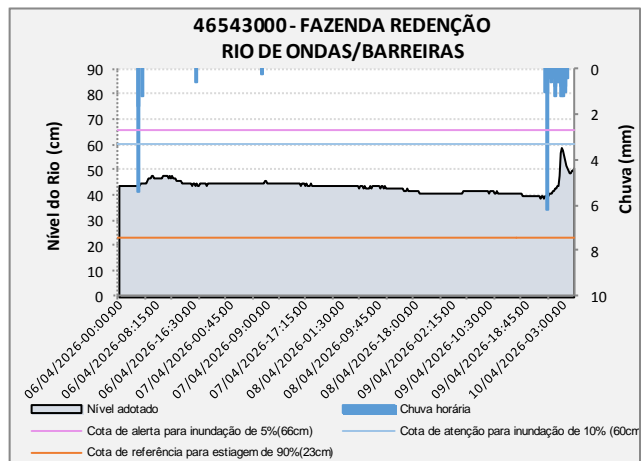
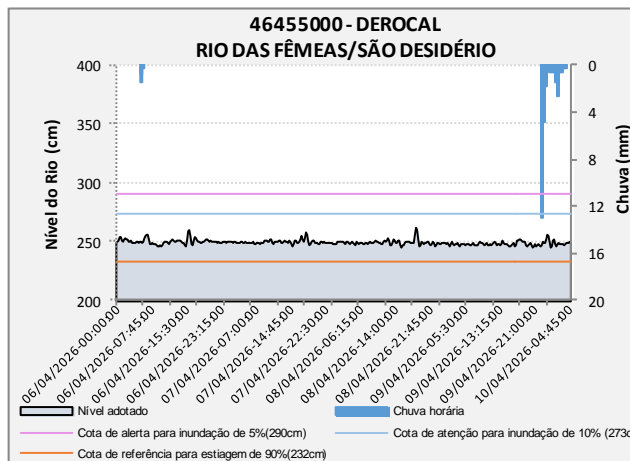
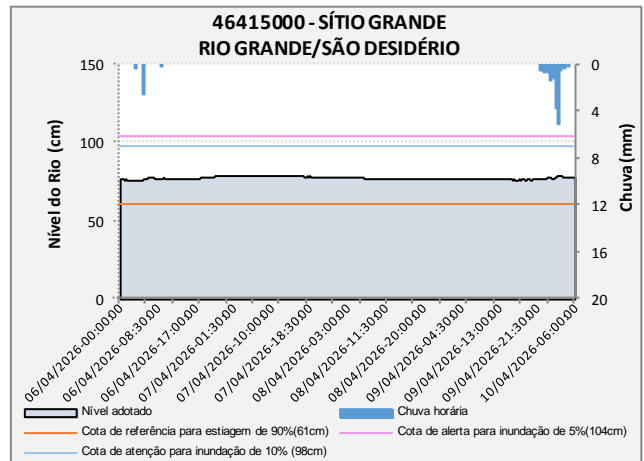
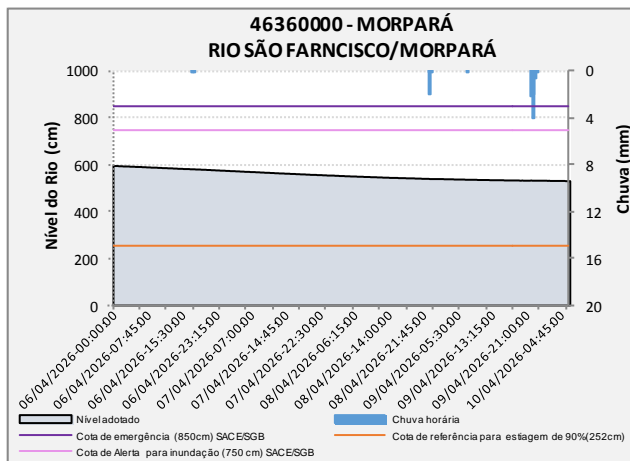
Boletim de Monitoramento Hidrometeorológico do Estado da Bahia

RPGA do Rio Corrente e Riachos do Ramalho, Serra Dourada e Brejo Velho



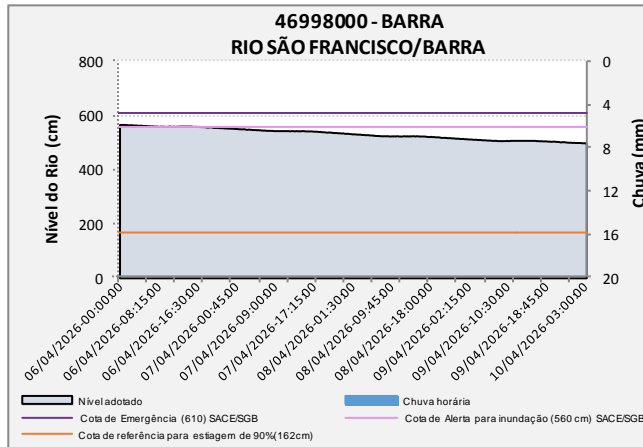
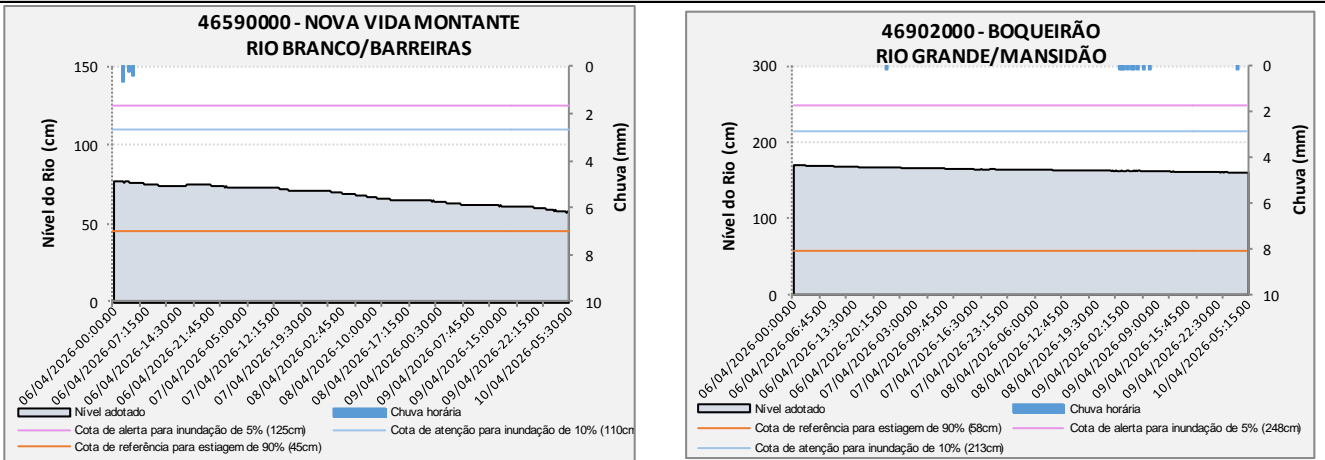
Boletim de Monitoramento Hidrometeorológico do Estado da Bahia

RPGA do Rio Grande												
INFORMAÇÕES GERAIS				CHUVA (mm)			NÍVEL DOS RIOS (cm)					
CÓDIGO	ESTAÇÃO	MUNICÍPIO	RIO	DATA/HORA do último dado	Últimas 24 horas	Últimas 96 horas	DATA/HORA do último dado	Última hora	Últimas 96 horas	Cota Crítica para Estiagem (cm)	Variação do Nível em relação a cota de estiagem	
											(cm)	(%)
46360000	Morpará	Morpará	São Francisco	10/04/2026 07:30	9,4	12,4	10/04/2026 07:30	534,0	593,0	252,0	282,0	111,9%
46415000	Sítio Grande	São Desidério	Grande	10/04/2026 08:00	21,8	22,0	10/04/2026 08:00	78,0	77,0	61,0	17,0	27,9%
46455000	Derocal	São Desidério	Das Fêmeas	10/04/2026 08:15	35,8	35,8	10/04/2026 08:15	248,0	249,0	232,0	16,0	6,9%
46543000	Fazenda Redenção	Barreiras	De Ondas	10/04/2026 07:30	19,6	20,4	10/04/2026 07:30	54,0	48,0	23,0	31,0	134,8%
46590000	Nova Vida Montante	Barreiras	Branco	10/04/2026 08:30	0,0	0,0	10/04/2026 08:30	57,0	75,0	45,0	12,0	26,7%
46902000	Boqueirão	Mansidão	Grande	10/04/2026 08:15	0,2	2,8	10/04/2026 08:15	162,0	171,0	58,0	104,0	179,3%
46998000	Barra	Barra	São Francisco	10/04/2026 07:30	0,0	0,0	10/04/2026 07:30	498,0	563,0	162,0	336,0	207,4%



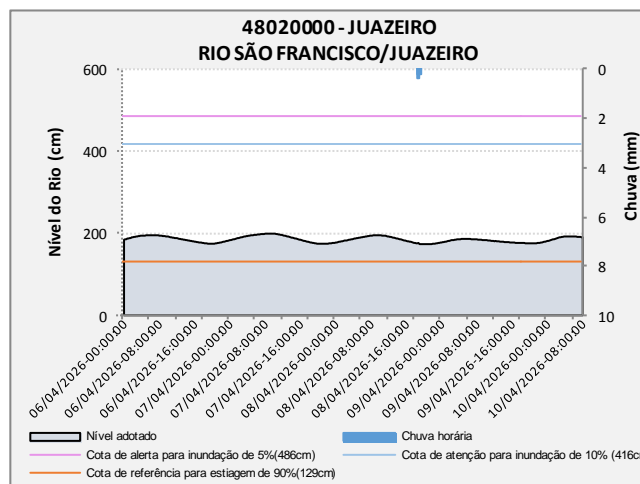
Boletim de Monitoramento Hidrometeorológico do Estado da Bahia

RPGA do Rio Grande



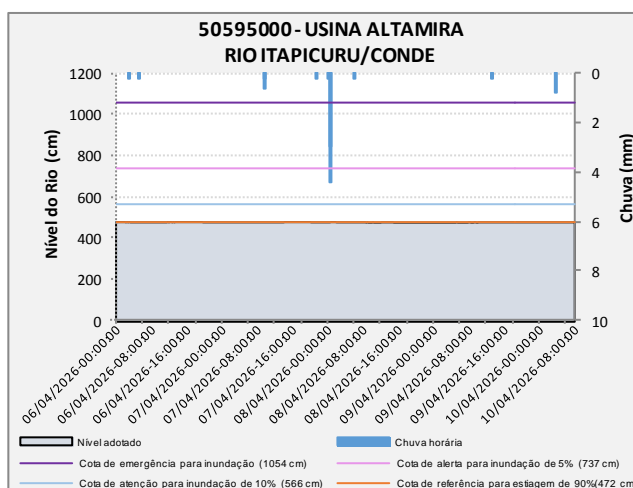
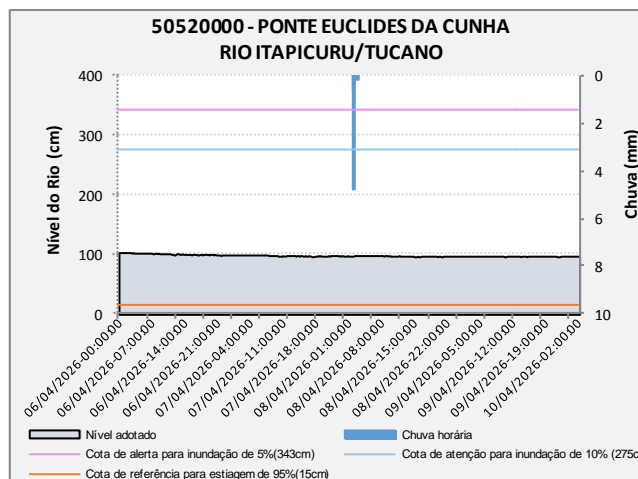
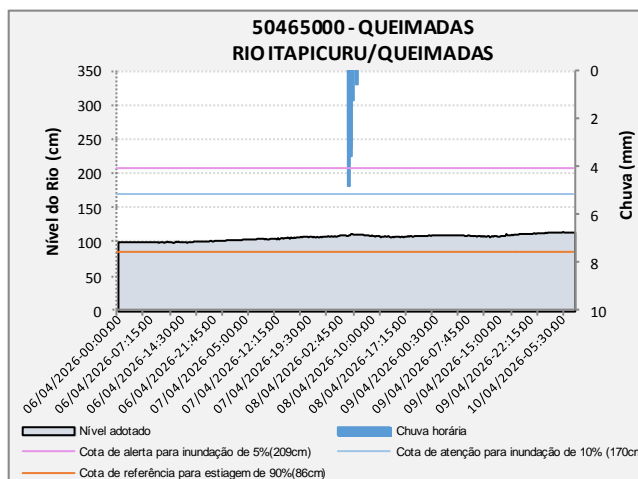
RPGA dos Rios Macururé e Curaçá

INFORMAÇÕES GERAIS				CHUVA (mm)			NÍVEL DOS RIOS (cm)					
CÓDIGO	ESTAÇÃO	MUNICÍPIO	RIO	DATA/HORA do último dado	Últimas 24 horas	Últimas 96 horas	DATA/HORA do último dado	Última hora	Últimas 96 horas	Cota Crítica para Estiagem (cm)	Variação do Nível em relação a cota de estiagem	
											(cm)	(%)
48020000	Juazeiro	Juazeiro	São Francisco	10/04/2026 08:00	0,0	0,8	10/04/2026 08:00	194,0	198,0	129,0	65,0	50,4%



Boletim de Monitoramento Hidrometeorológico do Estado da Bahia

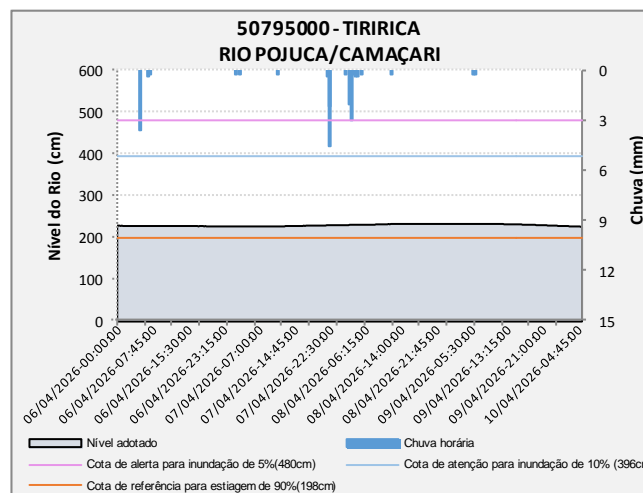
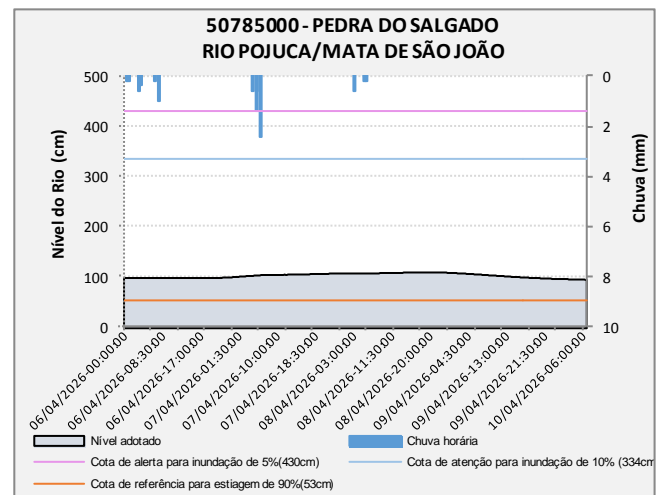
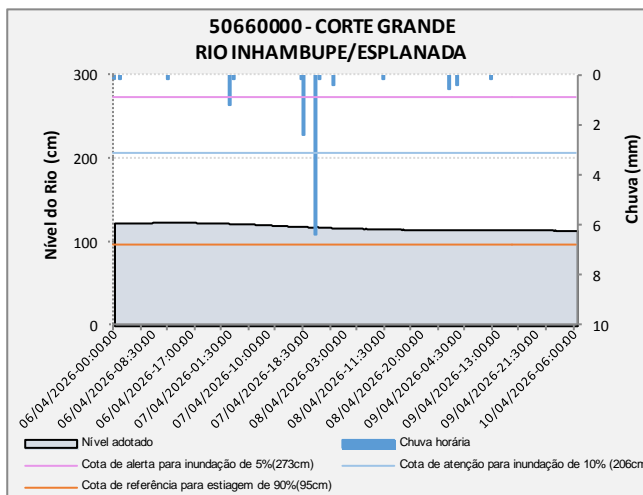
RPGA do Rio Itapicuru												
INFORMAÇÕES GERAIS				CHUVA (mm)			NÍVEL DOS RIOS (cm)					
CÓDIGO	ESTAÇÃO	MUNICÍPIO	RIO	DATA/HORA do último dado	Últimas 24 horas	Últimas 96 horas	DATA/HORA do último dado	Última hora	Últimas 96 horas	Cota Crítica para Estiagem (cm)	Variação do Nível em relação a cota de estiagem	
											(cm)	(%)
50465000	Queimadas	Queimadas	Itapicuru	10/04/2026 08:30	0,0	16,2	10/04/2026 08:30	115,0	101,0	86,0	29,0	33,7%
50520000	Ponte Euclides Da Cunha	Tucano	Itapicuru	10/04/2026 07:30	0,0	5,6	10/04/2026 07:30	97,0	101,0	15,0	82,0	546,7%
50595000	Usina Altamira	Conde	Itapicuru	10/04/2026 08:00	1,0	9,8	10/04/2026 08:00	483,0	483,0	472,0	11,0	2,3%



Boletim de Monitoramento Hidrometeorológico do Estado da Bahia

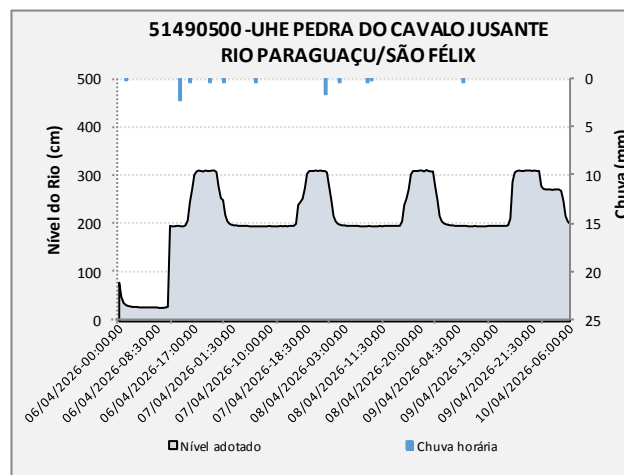
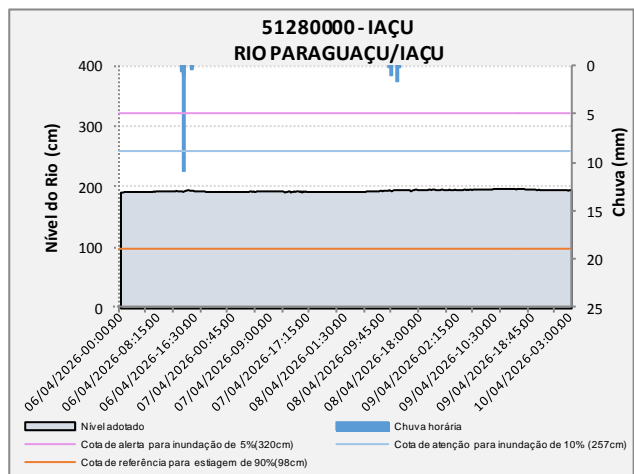
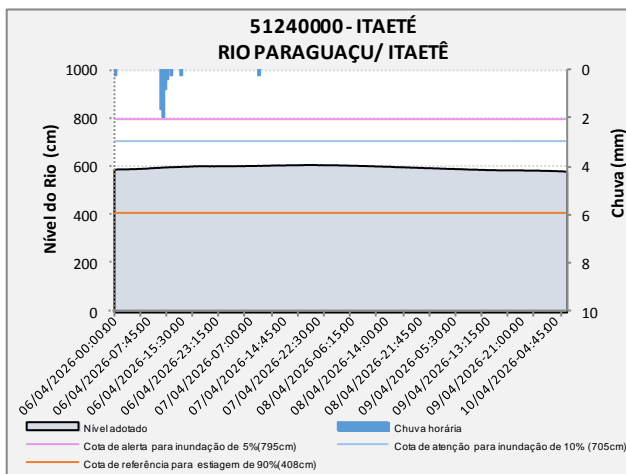
RPGA do Recôncavo Norte e Inhambupe

INFORMAÇÕES GERAIS				CHUVA (mm)			NÍVEL DOS RIOS (cm)					
CÓDIGO	ESTAÇÃO	MUNICÍPIO	RIO	DATA/HORA do último dado	Últimas 24 horas	Últimas 96 horas	DATA/HORA do último dado	Última hora	Últimas 96 horas	Cota Crítica para Estiagem (cm)	Variação do Nível em relação a cota de estiagem	
											(cm)	(%)
50660000	Corte Grande	Esplanada	Inhambupe	10/04/2026 07:45	0,2	12,6	10/04/2026 07:45	113,0	122,0	95,0	18,0	18,9%
50785000	Pedra Do Salgado	Mata De São João	Pojuca	10/04/2026 07:45	0,0	7,0	10/04/2026 07:45	96,0	100,0	53,0	43,0	81,1%
50795000	Tiririca	Camaçari	Pojuca	10/04/2026 07:30	0,0	14,8	10/04/2026 07:30	227,0	229,0	198,0	29,0	14,6%



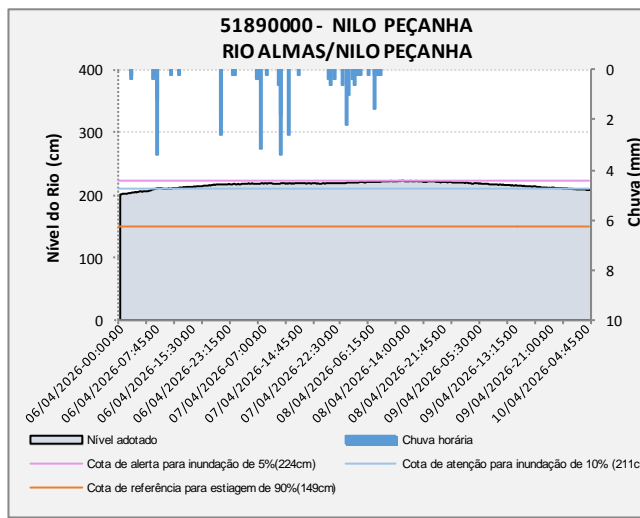
Boletim de Monitoramento Hidrometeorológico do Estado da Bahia

RPGA do Rio Paraguaçu												
INFORMAÇÕES GERAIS				CHUVA (mm)			NÍVEL DOS RIOS (cm)					
CÓDIGO	ESTAÇÃO	MUNICÍPIO	RIO	DATA/HORA do último dado	Últimas 24 horas	Últimas 96 horas	DATA/HORA do último dado	Última hora	Últimas 96 horas	Cota Crítica para Estiagem (cm)	Variação do Nível em relação a cota de estiagem	
											(cm)	(%)
51240000	Itaeté	Itaeté	Paraguaçu	10/04/2026 08:15	0,0	5,6	10/04/2026 08:15	579,0	594,0	408,0	171,0	41,9%
51280000	laçu	laçu	Paraguaçu	10/04/2026 07:30	0,0	16,2	10/04/2026 07:30	194,0	192,0	98,0	96,0	98,0%
51490500	UHE PEDRA DO CAVALO JUSANTE	SÃO FÉLIX	PARAGUAÇU	10/04/2026 08:30	0,4	7,0	10/04/2026 08:30	197,0	-	-	-	-

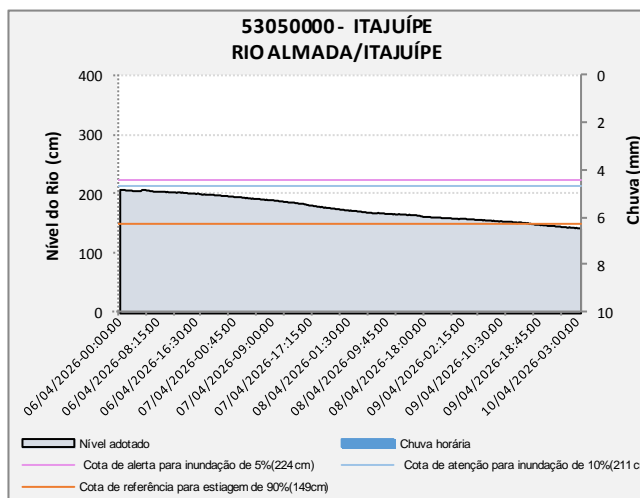


Boletim de Monitoramento Hidrometeorológico do Estado da Bahia

RPGA do Recôncavo Sul												
INFORMAÇÕES GERAIS				CHUVA (mm)			NÍVEL DOS RIOS (cm)					
CÓDIGO	ESTAÇÃO	MUNICÍPIO	RIO	DATA/HORA do último dado	Últimas 24 horas	Últimas 96 horas	DATA/HORA do último dado	Última hora	Últimas 96 horas	Cota Crítica para Estiagem (cm)	Variação do Nível em relação a cota de estiagem	
											(cm)	(%)
51890000	Nilo Peçanha	Nilo Peçanha	Almas	10/04/2026 07:45	0,0	32,6	10/04/2026 07:45	208,0	211,0	149,0	59,0	39,6%

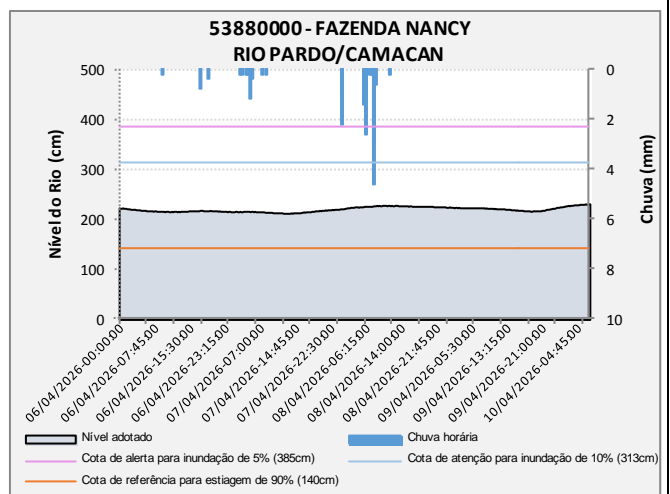
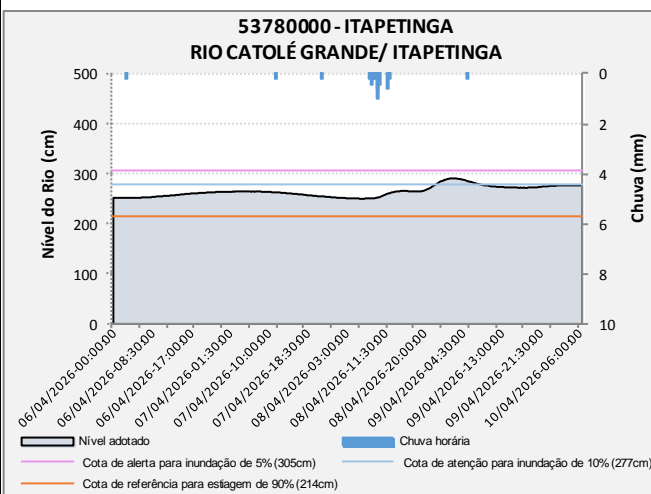
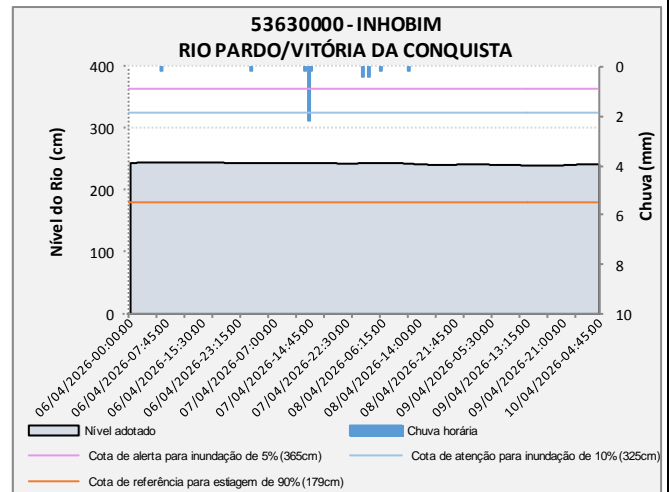
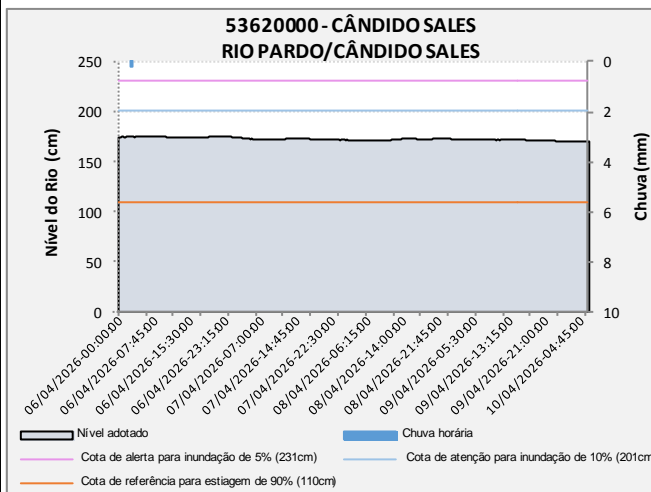


RPGA do Leste												
INFORMAÇÕES GERAIS				CHUVA (mm)			NÍVEL DOS RIOS (cm)					
CÓDIGO	ESTAÇÃO	MUNICÍPIO	RIO	DATA/HORA do último dado	Últimas 24 horas	Últimas 96 horas	DATA/HORA do último dado	Última hora	Últimas 96 horas	Cota Crítica para Estiagem (cm)	Variação do Nível em relação a cota de estiagem	
											(cm)	(%)
53050000	Itajuípe	Itajuípe	Almada	-	-	-	10/04/2026 08:00	139,0	203,0	149,0	-10,0	-6,7%



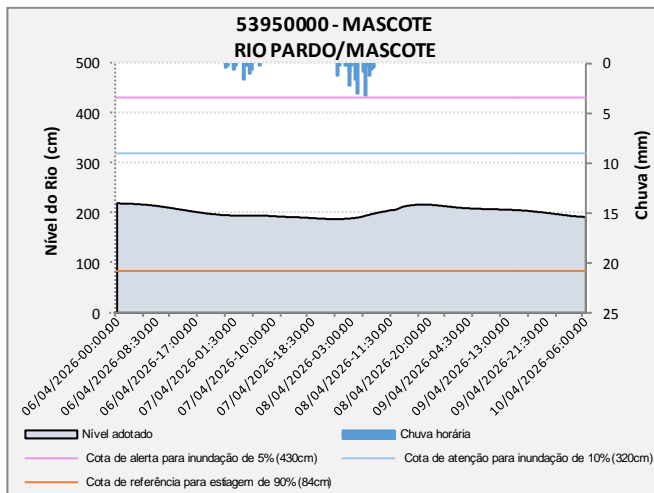
Boletim de Monitoramento Hidrometeorológico do Estado da Bahia

RPGA do Rio Pardo												
INFORMAÇÕES GERAIS				CHUVA (mm)			NÍVEL DOS RIOS (cm)					
CÓDIGO	ESTAÇÃO	MUNICÍPIO	RIO	DATA/HORA do último dado	Últimas 24 horas	Últimas 96 horas	DATA/HORA do último dado	Última hora	Últimas 6 horas	Cota Crítica para Estiagem (cm)	Variação do Nível em relação a cota de estiagem	
											(cm)	(%)
53620000	Cândido Sales	Cândido Sales	Pardo	10/04/2026 07:30	0,0	0,0	10/04/2026 07:30	171,0	176,0	110,0	61,0	55,5%
53630000	Inhobim	Vitória Da Conquista	Pardo	10/04/2026 07:45	0,0	4,0	10/04/2026 07:45	242,0	245,0	179,0	63,0	35,2%
53780000	Itapetinga	Itapetinga	Catolé Grande	10/04/2026 07:45	0,0	4,8	10/04/2026 07:45	277,0	254,0	214,0	63,0	29,4%
53880000	Fazenda Nancy	Camacan	Pardo	10/04/2026 08:15	0,0	21,0	10/04/2026 08:15	232,0	217,0	140,0	92,0	65,7%
53950000	Mascote	Mascote	Pardo	10/04/2026 07:30	0,0	22,6	10/04/2026 07:30	192,0	216,0	84,0	108,0	128,6%



Boletim de Monitoramento Hidrometeorológico do Estado da Bahia

RPGA do Rio Pardo



Para maiores informações acesse: <http://www.snirh.gov.br/hidrotelemetria/Mapa.aspx>

Sala de Situação de Monitoramento Ambiental da Bahia

Contatos: (71) 3118-4160