

Boletim de Monitoramento Hidrometeorológico do Estado da Bahia

Boletim nº 074– 27 de abril de 2026

SALA DE SITUAÇÃO/DIRAM/INEMA/ANA

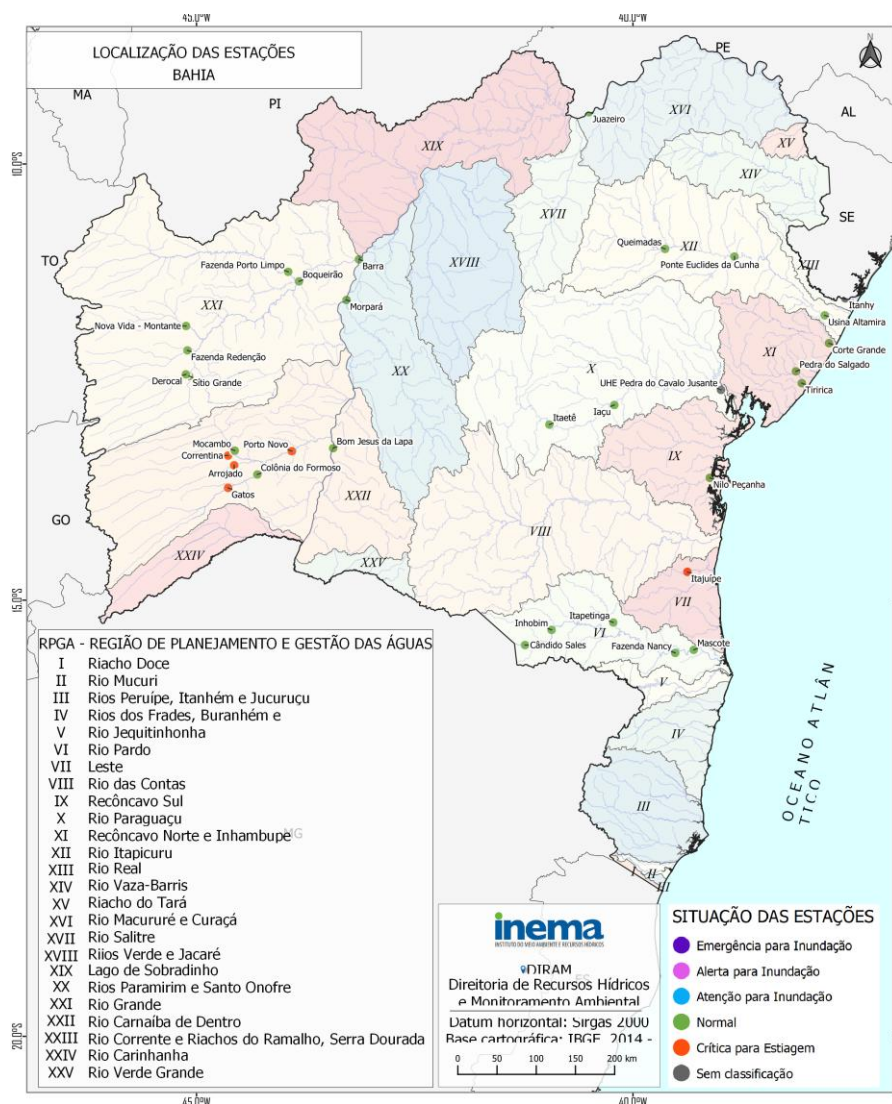
Neste boletim serão exibidos os dados de monitoramento das precipitações acumuladas nas últimas 24 e 96 horas e dos níveis dos rios, na última hora do dado coletado e nas últimas 96 horas. Os dados são obtidos das estações telemétricas localizadas no estado da Bahia.

PREVISÃO METEOROLÓGICA PARA AS PRÓXIMAS 24H

O escoamento de umidade favorece a variação de nebulosidade, com possibilidade de chuvas rápidas e fracas em pontos isolados do litoral, incluindo Salvador, a Região Metropolitana e o Recôncavo Baiano. Nas demais regiões do estado, a previsão é de predomínio de sol ao longo do período.

MONITORAMENTO DOS RIOS

A seguir será apresentada a situação atual dos níveis dos rios monitorados nas estações localizadas, conforme mapa abaixo.



Boletim de Monitoramento Hidrometeorológico do Estado da Bahia

SITUAÇÃO DO NÍVEL DOS RIOS

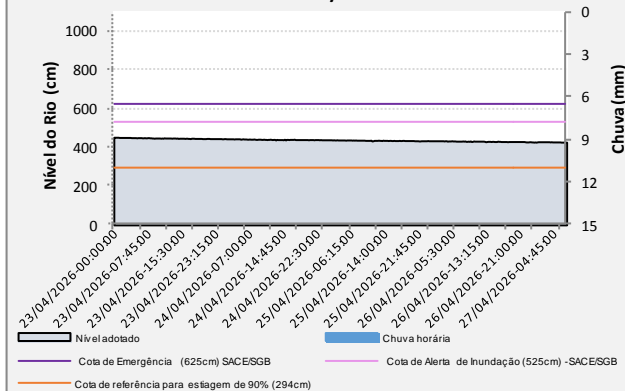
- | | |
|---|---|
| <ul style="list-style-type: none"> Acima da cota de emergência para inundação* Acima da cota de alerta para inundação* Acima da cota de atenção para inundação* | <ul style="list-style-type: none"> Nível normal (Cota de Permanência entre 5% e 95% ou entre atenção e estiagem*) Tendência à seca (Abaixo da Cota de Estiagem* ou da Permanência de 95%) Sem dado de referência |
|---|---|

(*) As cotas acima não estão definidas para todas as estações

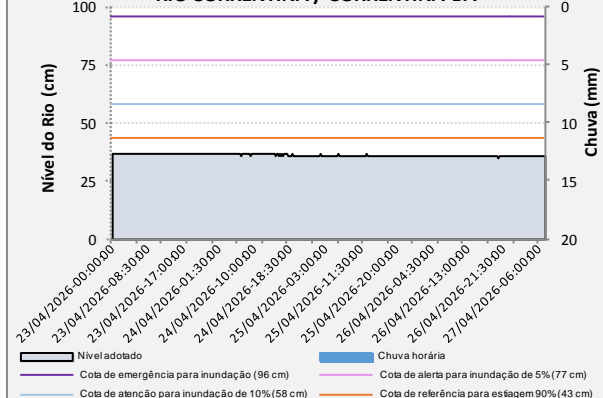
RPGA do Rio Corrente e Riachos do Ramalho, Serra Dourada e Brejo Velho

INFORMAÇÕES GERAIS				CHUVA (mm)			NÍVEL DOS RIOS (cm)					
CÓDIGO	ESTAÇÃO	MUNICÍPIO	RIO	DATA/HORA do último dado	Últimas 24 horas	Últimas 96 horas	DATA/HORA do último dado	Última hora	Últimas 96 horas	Cota Crítica para Estiagem (cm)	Variação do Nível em relação a cota de estiagem	
											(cm)	(%)
45480000	Bom Jesus da Lapa	Bom Jesus da Lapa	São Francisco	27/04/2026 09:30	0,0	0,0	27/04/2026 09:30	424,0	445,0	294,0	130,0	44,2%
45590000	Correntina	Correntina	Correntina	27/04/2026 09:30	0,0	0,0	27/04/2026 09:30	36,0	37,0	43,0	-7,0	-16,3%
45740001	Mocambo	Correntina	Do Meio	27/04/2026 10:00	0,0	0,0	27/04/2026 10:00	58,0	65,0	30,0	28,0	93,3%
45770000	Arrojado	Correntina	Arrojado	27/04/2026 09:15	0,0	0,0	27/04/2026 09:15	29,0	31,0	32,0	-3,0	-9,4%
45840000	Gatos	Jaborandi	Formoso	27/04/2026 09:45	0,0	0,0	27/04/2026 09:45	92,0	94,0	101,0	-9,0	-8,9%
45880000	Colônia do Formoso	Coribe	Formoso	27/04/2026 09:45	0,0	0,0	27/04/2026 09:45	28,0	30,0	27,0	1,0	3,7%
45960001	Porto Novo	Santana	Corrente	-	-	-	27/04/2026 10:00	71,0	77,0	71,0	0,0	0,0%

**45480000 - BOM JESUS DA LAPA
RIO SÃO FRANCISCO/BOM JESUS DA LAPA**

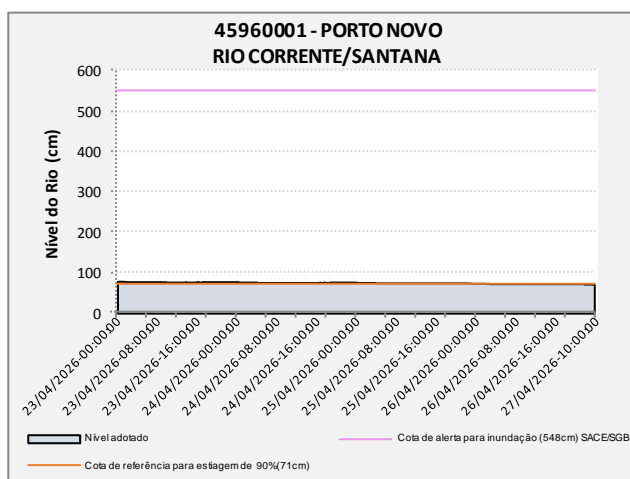
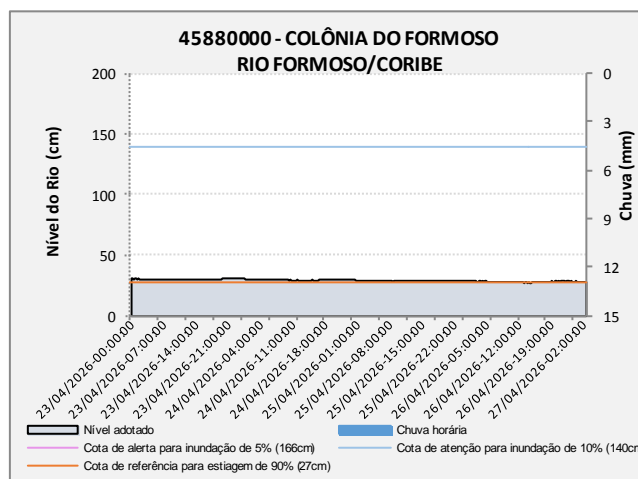
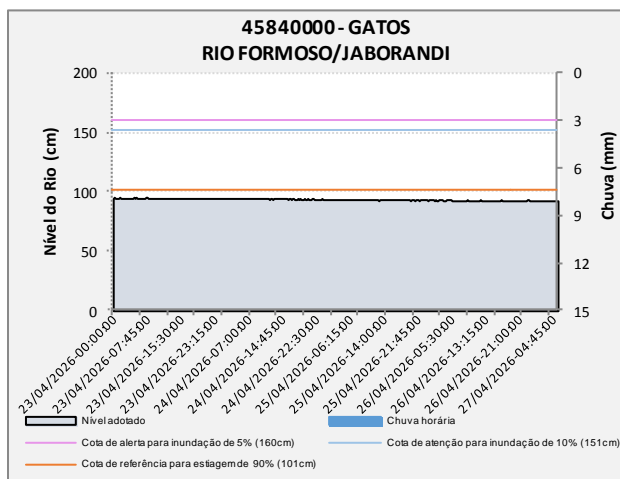
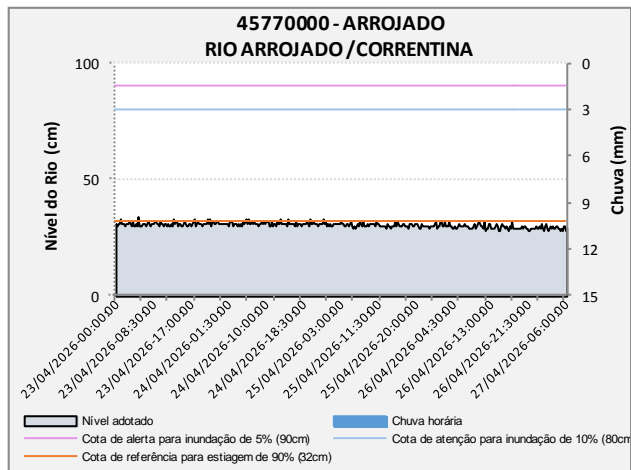
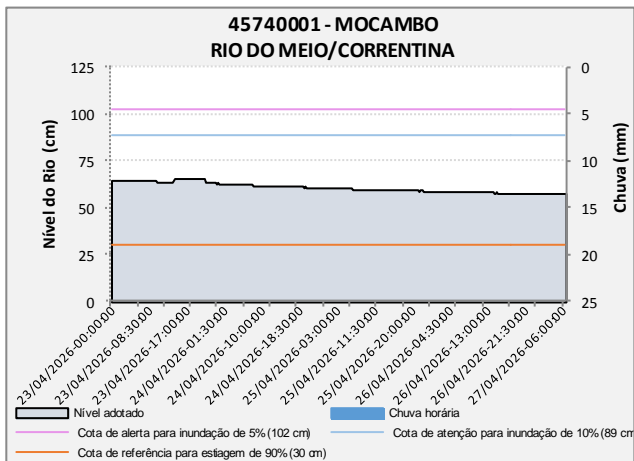


**45590000 - CORRENTINA
RIO CORRENTINA / CORRENTINA-BA**



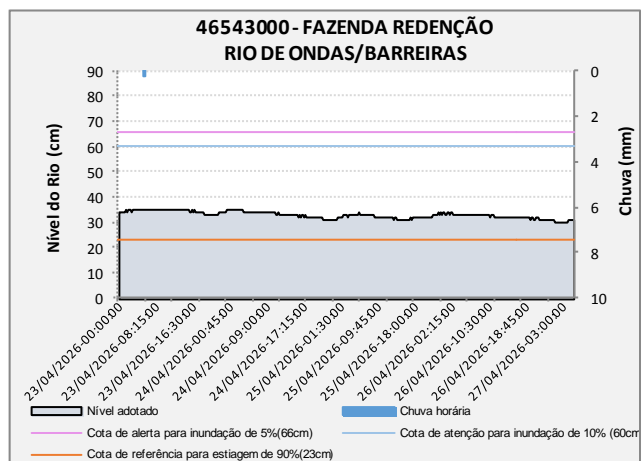
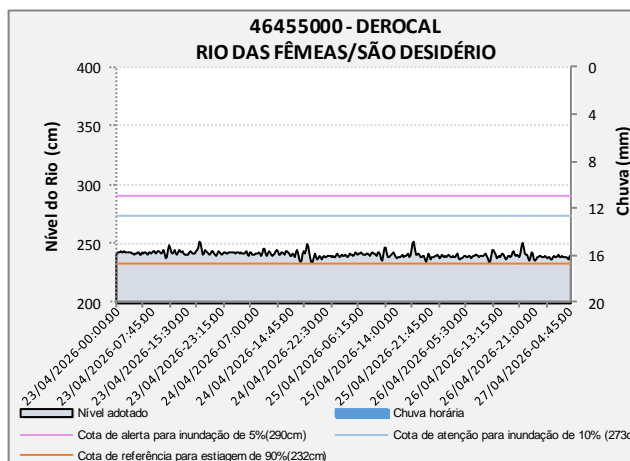
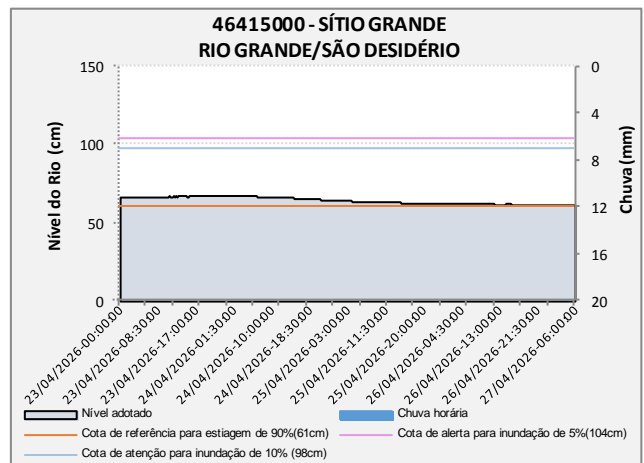
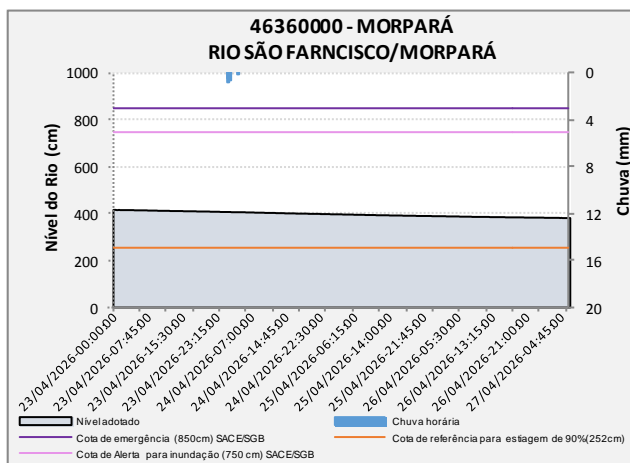
Boletim de Monitoramento Hidrometeorológico do Estado da Bahia

RPGA do Rio Corrente e Riachos do Ramalho, Serra Dourada e Brejo Velho



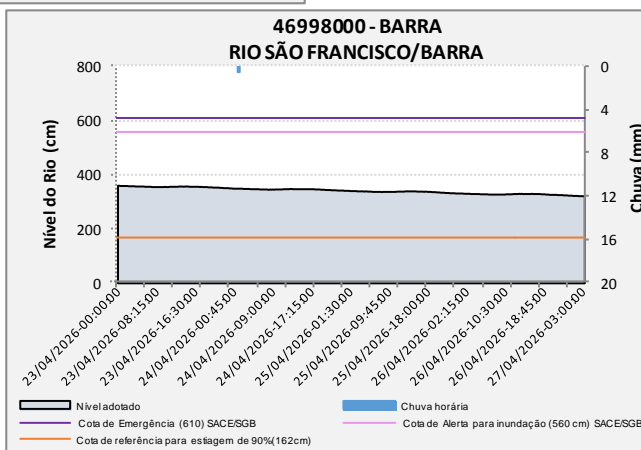
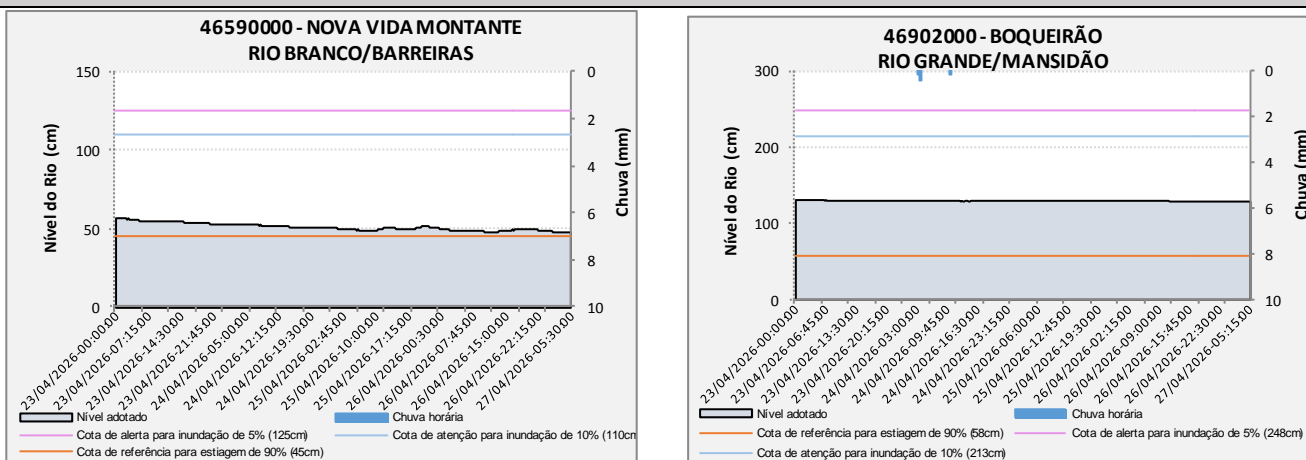
Boletim de Monitoramento Hidrometeorológico do Estado da Bahia

RPGA do Rio Grande												
INFORMAÇÕES GERAIS				CHUVA (mm)			NÍVEL DOS RIOS (cm)					
CÓDIGO	ESTAÇÃO	MUNICÍPIO	RIO	DATA/HORA do último dado	Últimas 24 horas	Últimas 96 horas	DATA/HORA do último dado	Última hora	Últimas 96 horas	Cota Crítica para Estiagem (cm)	Variação do Nível em relação a cota de estiagem	
											(cm)	(%)
46360000	Morpará	Morpará	São Francisco	27/04/2026 09:30	0,0	2,2	27/04/2026 09:30	381,0	414,0	252,0	129,0	51,2%
46415000	Sítio Grande	São Desidério	Grande	27/04/2026 09:00	0,0	0,0	27/04/2026 09:00	62,0	67,0	61,0	1,0	1,6%
46455000	Derocal	São Desidério	Das Fêmeas	27/04/2026 09:15	0,0	0,0	27/04/2026 09:15	236,0	244,0	232,0	4,0	1,7%
46543000	Fazenda Redenção	Barreiras	De Ondas	27/04/2026 09:30	0,0	0,0	27/04/2026 09:30	32,0	35,0	23,0	9,0	39,1%
46590000	Nova Vida Montante	Barreiras	Branco	27/04/2026 09:30	0,0	0,0	27/04/2026 09:30	48,0	55,0	45,0	3,0	6,7%
46902000	Boqueirão	Mansidão	Grande	27/04/2026 09:15	0,0	1,0	27/04/2026 09:15	129,0	131,0	58,0	71,0	122,4%
46998000	Barra	Barra	São Francisco	27/04/2026 09:30	0,0	0,6	27/04/2026 09:30	323,0	359,0	162,0	161,0	99,4%



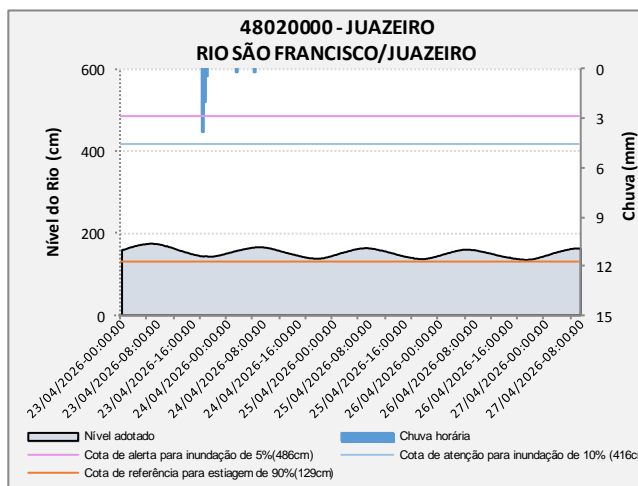
Boletim de Monitoramento Hidrometeorológico do Estado da Bahia

RPGA do Rio Grande



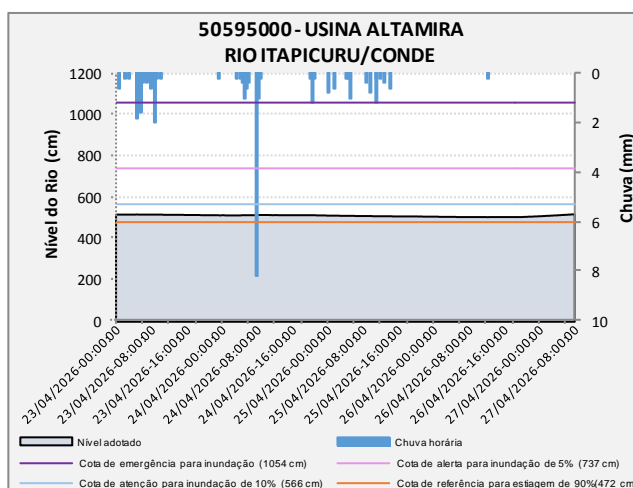
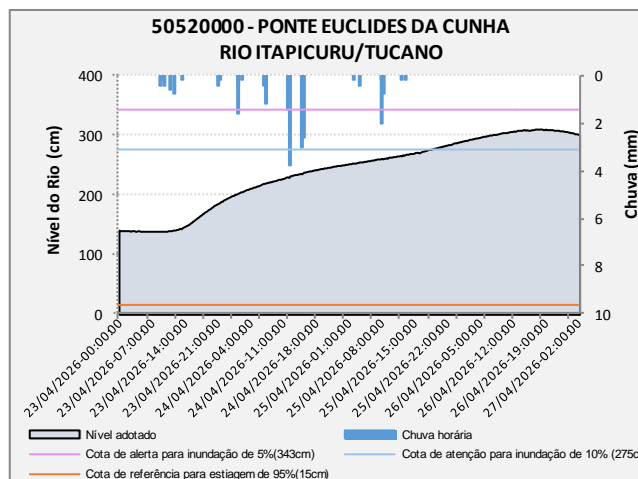
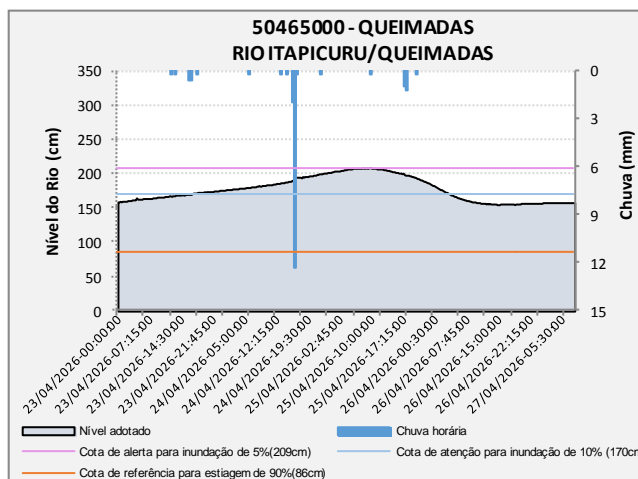
RPGA dos Rios Macururé e Curaçá

INFORMAÇÕES GERAIS				CHUVA (mm)			NÍVEL DOS RIOS (cm)					
CÓDIGO	ESTAÇÃO	MUNICÍPIO	RIO	DATA/HORA do último dado	Últimas 24 horas	Últimas 96 horas	DATA/HORA do último dado	Última hora	Últimas 96 horas	Cota Crítica para Estiagem (cm)	Variação do Nível em relação a cota de estiagem	
											(cm)	(%)
48020000	Juazeiro	Juazeiro	São Francisco	27/04/2026 10:00	0,0	11,2	27/04/2026 10:00	160,0	169,0	129,0	31,0	24,0%



Boletim de Monitoramento Hidrometeorológico do Estado da Bahia

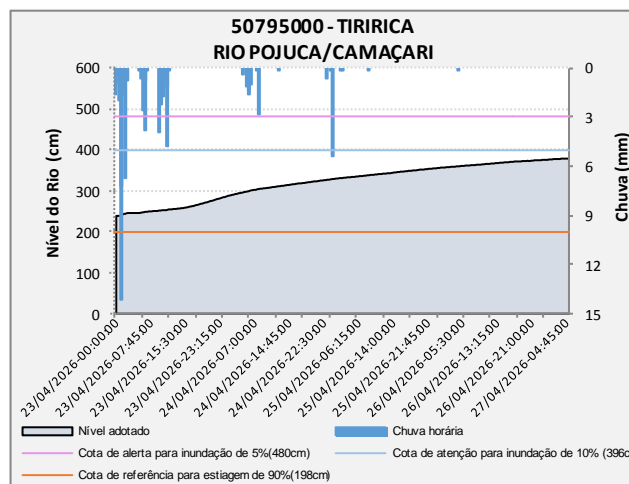
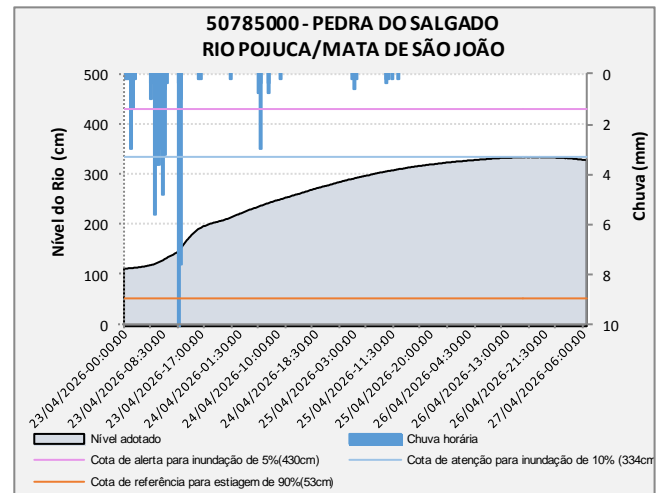
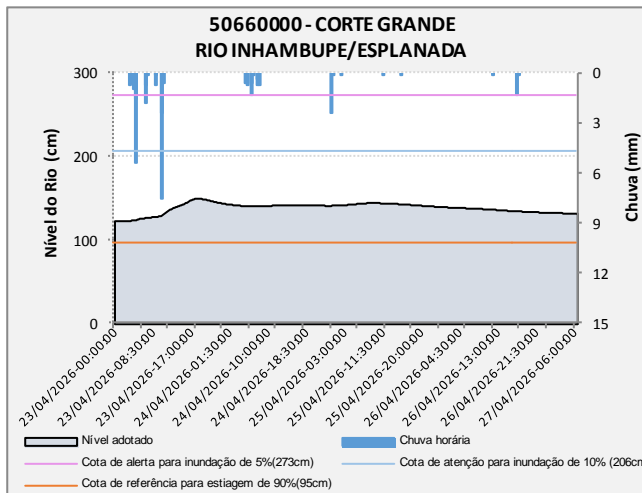
RPGA do Rio Itapicuru												
INFORMAÇÕES GERAIS				CHUVA (mm)			NÍVEL DOS RIOS (cm)					
CÓDIGO	ESTAÇÃO	MUNICÍPIO	RIO	DATA/HORA do último dado	Últimas 24 horas	Últimas 96 horas	DATA/HORA do último dado	Última hora	Últimas 96 horas	Cota Crítica para Estiagem (cm)	Variação do Nível em relação a cota de estiagem	
											(cm)	(%)
50465000	Queimadas	Queimadas	Itapicuru	27/04/2026 09:30	0,0	23,0	27/04/2026 09:30	158,0	166,0	86,0	72,0	83,7%
50520000	Ponte Euclides Da Cunha	Tucano	Itapicuru	27/04/2026 09:30	0,0	21,2	27/04/2026 09:30	278,0	139,0	15,0	263,0	1753,3%
50595000	Usina Altamira	Conde	Itapicuru	27/04/2026 10:00	0,2	21,0	27/04/2026 10:00	526,0	522,0	472,0	54,0	11,4%



Boletim de Monitoramento Hidrometeorológico do Estado da Bahia

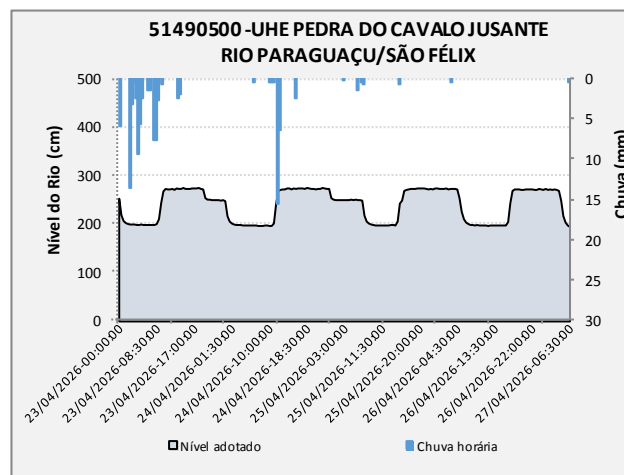
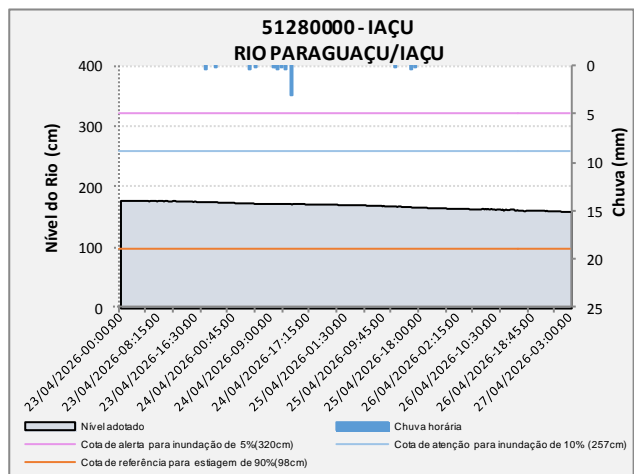
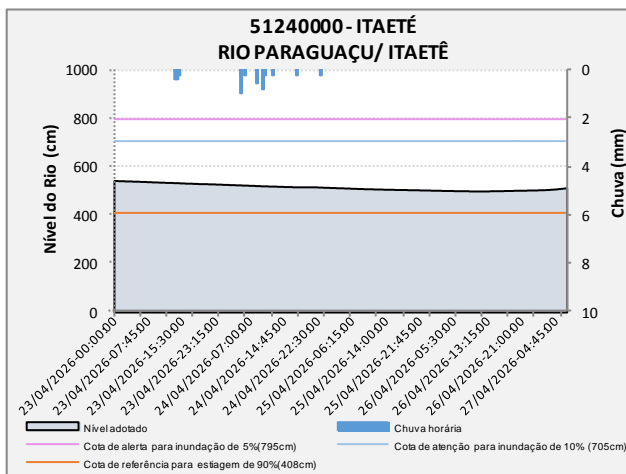
RPGA do Recôncavo Norte e Inhambupe

INFORMAÇÕES GERAIS				CHUVA (mm)			NÍVEL DOS RIOS (cm)					
CÓDIGO	ESTAÇÃO	MUNICÍPIO	RIO	DATA/HORA do último dado	Últimas 24 horas	Últimas 96 horas	DATA/HORA do último dado	Última hora	Últimas 96 horas	Cota Crítica para Estiagem (cm)	Variação do Nível em relação a cota de estiagem	
											(cm)	(%)
50660000	Corte Grande	Esplanada	Inhambupe	27/04/2026 09:45	1,8	21,2	27/04/2026 09:45	133,0	130,0	95,0	38,0	40,0%
50785000	Pedra Do Salgado	Mata De São João	Pojuca	27/04/2026 09:45	0,0	31,4	27/04/2026 09:45	328,0	138,0	53,0	275,0	518,9%
50795000	Tiririca	Camaçari	Pojuca	27/04/2026 09:30	0,0	32,4	27/04/2026 09:30	385,0	254,0	198,0	187,0	94,4%



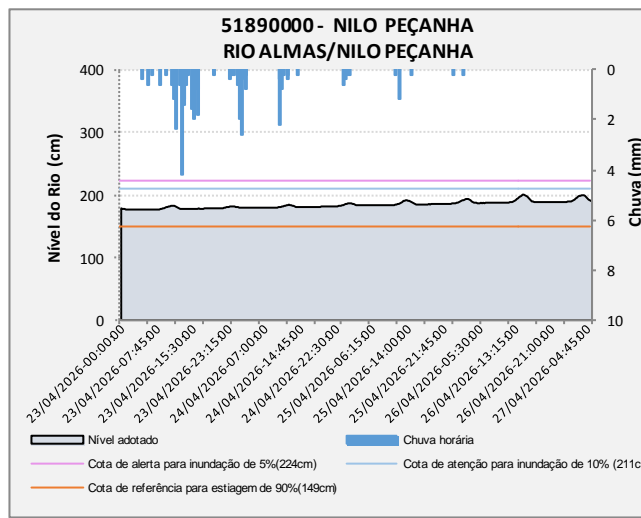
Boletim de Monitoramento Hidrometeorológico do Estado da Bahia

RPGA do Rio Paraguaçu												
INFORMAÇÕES GERAIS				CHUVA (mm)			NÍVEL DOS RIOS (cm)					
CÓDIGO	ESTAÇÃO	MUNICÍPIO	RIO	DATA/HORA do último dado	Últimas 24 horas	Últimas 96 horas	DATA/HORA do último dado	Última hora	Últimas 96 horas	Cota Crítica para Estiagem (cm)	Variação do Nível em relação a cota de estiagem	
											(cm)	(%)
51240000	Itaeté	Itaeté	Paraguaçu	27/04/2026 09:15	0,0	5,8	27/04/2026 09:15	514,0	533,0	408,0	106,0	26,0%
51280000	Iaçu	Iaçu	Paraguaçu	27/04/2026 09:30	0,0	6,4	27/04/2026 09:30	157,0	175,0	98,0	59,0	60,2%
51490500	UHE PEDRA DO CAVALO JUSANTE	SÃO FÉLIX	PARAGUAÇU	27/04/2026 09:30	0,8	100,2	27/04/2026 09:30	189,0	-	-	-	-

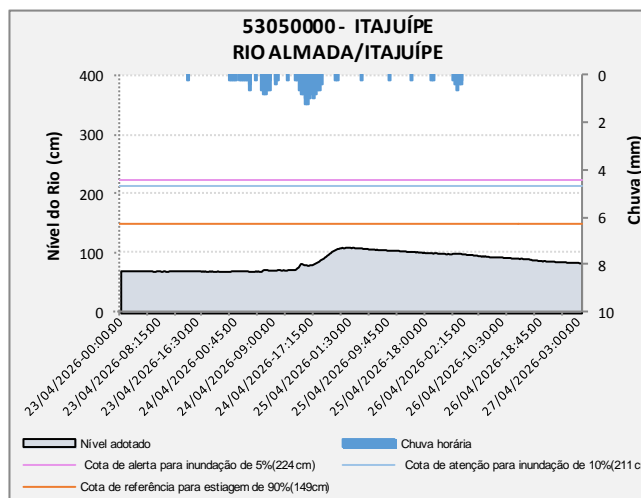


Boletim de Monitoramento Hidrometeorológico do Estado da Bahia

RPGA do Recôncavo Sul												
INFORMAÇÕES GERAIS				CHUVA (mm)			NÍVEL DOS RIOS (cm)					
CÓDIGO	ESTAÇÃO	MUNICÍPIO	RIO	DATA/HORA do último dado	Últimas 24 horas	Últimas 96 horas	DATA/HORA do último dado	Última hora	Últimas 96 horas	Cota Crítica para Estiagem (cm)	Variação do Nível em relação a cota de estiagem	
											(cm)	(%)
51890000	Nilo Peçanha	Nilo Peçanha	Almas	27/04/2026 09:45	0,4	36,2	27/04/2026 09:45	191,0	182,0	149,0	42,0	28,2%

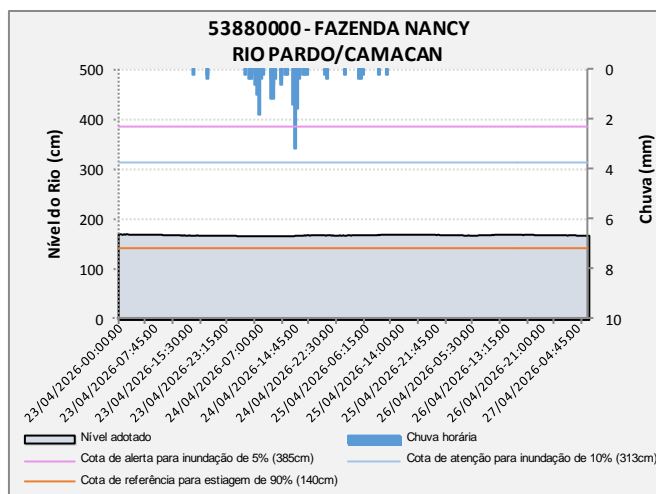
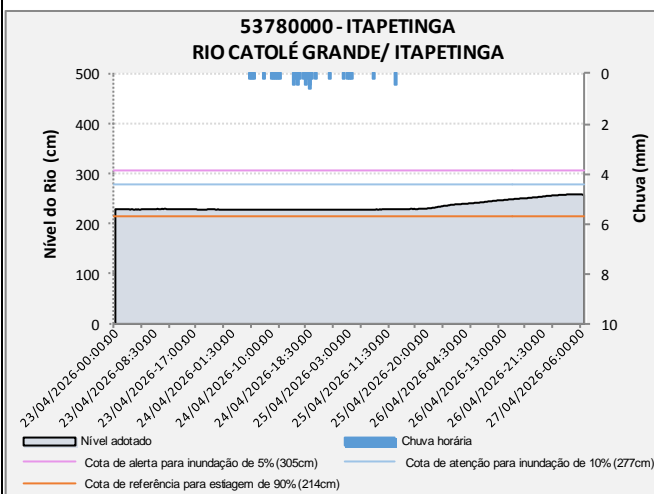
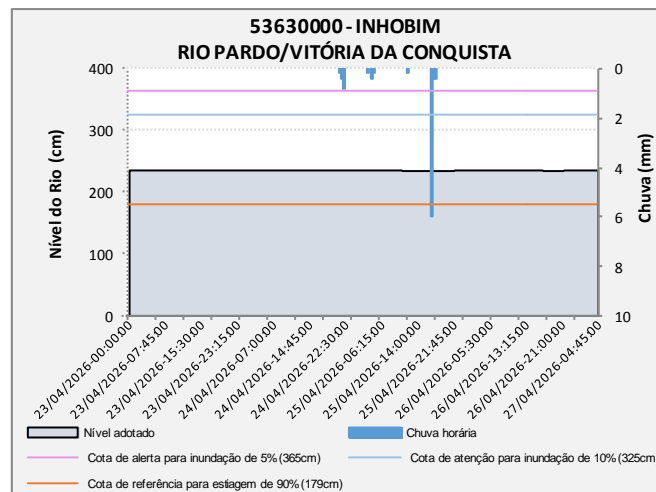
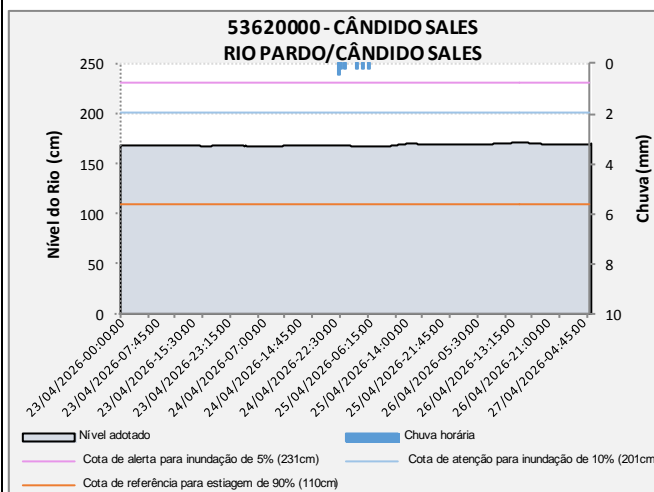


RPGA do Leste												
INFORMAÇÕES GERAIS				CHUVA (mm)			NÍVEL DOS RIOS (cm)					
CÓDIGO	ESTAÇÃO	MUNICÍPIO	RIO	DATA/HORA do último dado	Últimas 24 horas	Últimas 96 horas	DATA/HORA do último dado	Última hora	Últimas 96 horas	Cota Crítica para Estiagem (cm)	Variação do Nível em relação a cota de estiagem	
											(cm)	(%)
53050000	Itajuípe	Itajuípe	Almada	27/04/2026 09:00	0,0	31,6	27/04/2026 09:00	82,0	69,0	149,0	-67,0	-45,0%



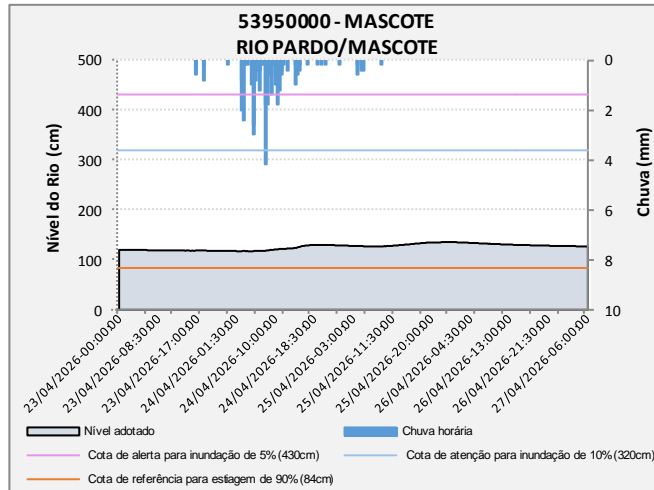
Boletim de Monitoramento Hidrometeorológico do Estado da Bahia

RPGA do Rio Pardo												
INFORMAÇÕES GERAIS				CHUVA (mm)			NÍVEL DOS RIOS (cm)					
CÓDIGO	ESTAÇÃO	MUNICÍPIO	RIO	DATA/HORA do último dado	Últimas 24 horas	Últimas 96 horas	DATA/HORA do último dado	Últim a hora	Última s 96 horas	Cota Crítica para Estiagem (cm)	Variação do Nível em relação a cota de estiagem	
											(cm)	(%)
53620000	Cândido Sales	Cândido Sales	Pardo	27/04/2026 09:30	0,0	1,8	27/04/2026 09:30	172,0	170,0	110,0	62,0	56,4%
53630000	Inhobim	Vitória Da Conquista	Pardo	27/04/2026 09:45	0,0	9,2	27/04/2026 09:45	238,0	238,0	179,0	59,0	33,0%
53780000	Itapetinga	Itapetinga	Catolé Grande	27/04/2026 09:45	0,0	7,0	27/04/2026 09:45	261,0	232,0	214,0	47,0	22,0%
53880000	Fazenda Nancy	Camacan	Pardo	27/04/2026 09:15	0,0	22,2	27/04/2026 09:15	169,0	171,0	140,0	29,0	20,7%
53950000	Mascote	Mascote	Pardo	27/04/2026 09:30	0,0	41,8	27/04/2026 09:30	128,0	121,0	84,0	44,0	52,4%



Boletim de Monitoramento Hidrometeorológico do Estado da Bahia

RPGA do Rio Pardo



Para maiores informações acesse: <http://www.snirh.gov.br/hidrotelemetria/Mapa.aspx>

Sala de Situação de Monitoramento Ambiental da Bahia

Contatos: (71) 3118-4160