

Boletim de Monitoramento Hidrometeorológico do Estado da Bahia

Boletim nº 075– 28 de abril de 2026

SALA DE SITUAÇÃO/DIRAM/INEMA/ANA

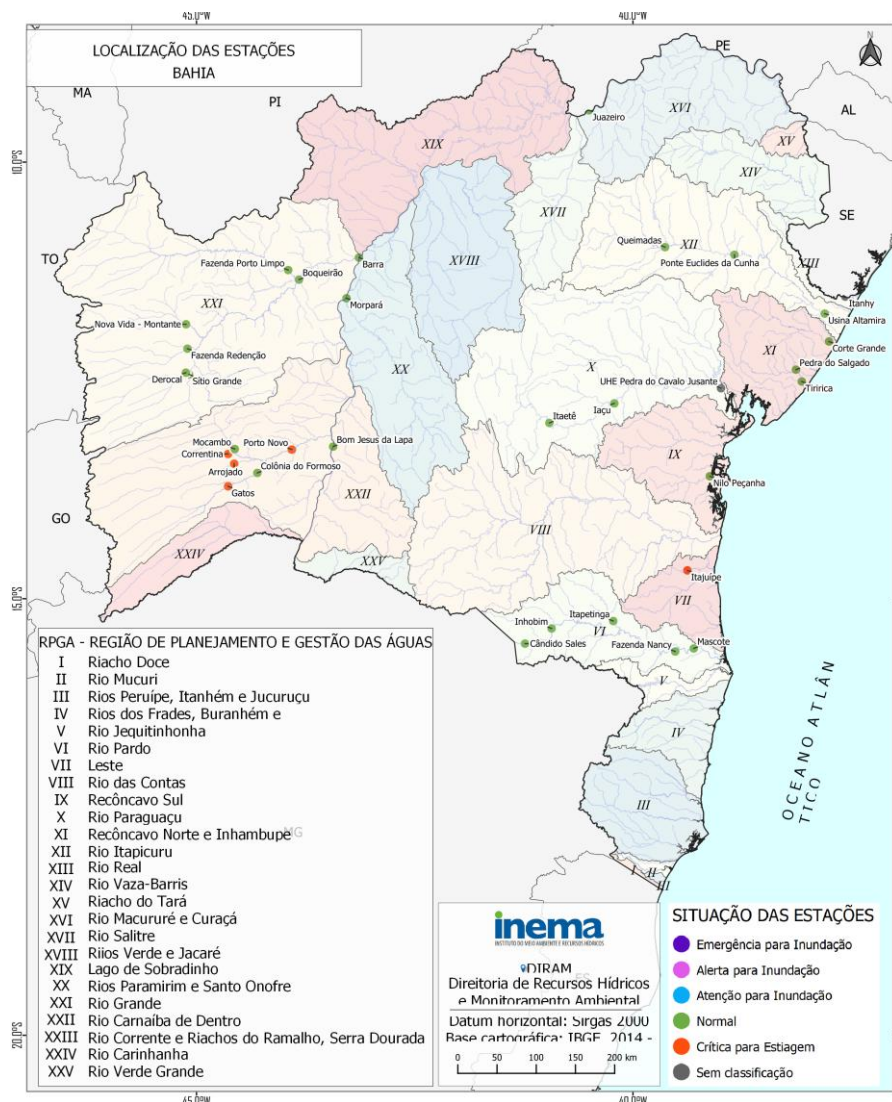
Neste boletim serão exibidos os dados de monitoramento das precipitações acumuladas nas últimas 24 e 96 horas e dos níveis dos rios, na última hora do dado coletado e nas últimas 96 horas. Os dados são obtidos das estações telemétricas localizadas no estado da Bahia.

PREVISÃO METEOROLÓGICA PARA AS PRÓXIMAS 24H

O escoamento de umidade transportado pelos ventos em direção à costa da Bahia favorece a variação de nebulosidade, com possibilidade de chuvas rápidas e pontuais ao longo do Litoral. Nas demais regiões do estado, a previsão é de predomínio de sol e calor ao longo do período.

MONITORAMENTO DOS RIOS

A seguir será apresentada a situação atual dos níveis dos rios monitorados nas estações localizadas, conforme mapa abaixo.



Boletim de Monitoramento Hidrometeorológico do Estado da Bahia

SITUAÇÃO DO NÍVEL DOS RIOS

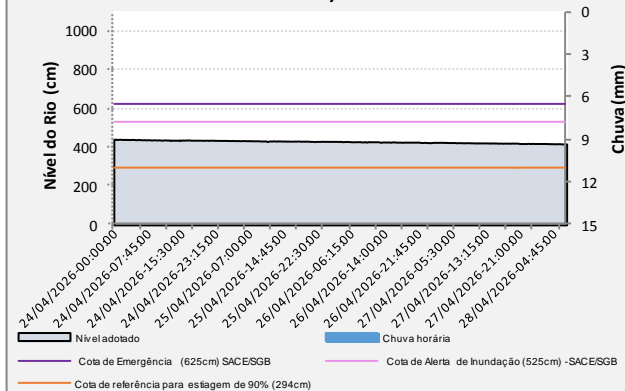
<p> Acima da cota de emergência para inundação*</p> <p> Acima da cota de alerta para inundação*</p> <p> Acima da cota de atenção para inundação*</p>	<p> Nível normal (Cota de Permanência entre 5% e 95% ou entre atenção e estiagem*)</p> <p> Tendência à seca (Abaixo da Cota de Estiagem* ou da Permanência de 95%)</p> <p> Sem dado de referência</p>
--------------------------------------------------------------------------------------------------------------------------------------------------------------------------------------------------------------------------------------------------------------------------------------------------------------------------------------------------------------------------------------------------------------------------------------------------------------------------------------------------------------------------------------------------------------------------------------------	--------------------------------------------------------------------------------------------------------------------------------------------------------------------------------------------------------------------------------------------------------------------------------------------------------------------------------------------------------------------------------------------------------------------------------------------------------------------------------------------------------------------------------------------------------------------------------------------------------------------------------------------

(*) As cotas acima não estão definidas para todas as estações

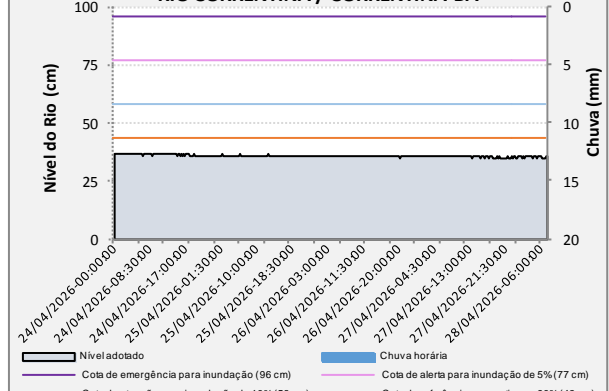
RPGA do Rio Corrente e Riachos do Ramalho, Serra Dourada e Brejo Velho

INFORMAÇÕES GERAIS				CHUVA (mm)			NÍVEL DOS RIOS (cm)					
CÓDIGO	ESTAÇÃO	MUNICÍPIO	RIO	DATA/HORA do último dado	Últimas 24 horas	Últimas 96 horas	DATA/HORA do último dado	Última hora	Últimas 96 horas	Cota Crítica para Estiagem (cm)	Variação do Nível em relação a cota de estiagem	
											(cm)	(%)
45480000	Bom Jesus da Lapa	Bom Jesus da Lapa	São Francisco	28/04/2026 09:30	0,0	0,0	28/04/2026 09:30	417,0	439,0	294,0	123,0	41,8%
45590000	Correntina	Correntina	Correntina	28/04/2026 09:30	0,0	0,0	28/04/2026 09:30	36,0	37,0	43,0	-7,0	-16,3%
45740001	Mocambo	Correntina	Do Meio	28/04/2026 09:00	0,0	0,0	28/04/2026 09:00	57,0	62,0	30,0	27,0	90,0%
45770000	Arrojado	Correntina	Arrojado	28/04/2026 09:15	0,2	0,2	28/04/2026 09:15	29,0	31,0	32,0	-3,0	-9,4%
45840000	Gatos	Jaborandi	Formoso	28/04/2026 08:45	0,0	0,0	28/04/2026 08:45	91,0	94,0	101,0	-10,0	-9,9%
45880000	Colônia do Formoso	Coribe	Formoso	28/04/2026 08:45	0,0	0,0	28/04/2026 08:45	28,0	30,0	27,0	1,0	3,7%
45960001	Porto Novo	Santana	Corrente	-	-	-	28/04/2026 09:00	70,0	76,0	71,0	-1,0	-1,4%

**45480000 - BOM JESUS DA LAPA
RIO SÃO FRANCISCO/BOM JESUS DA LAPA**

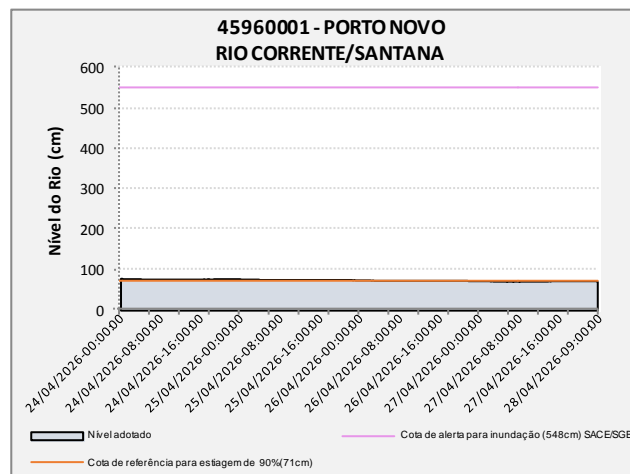
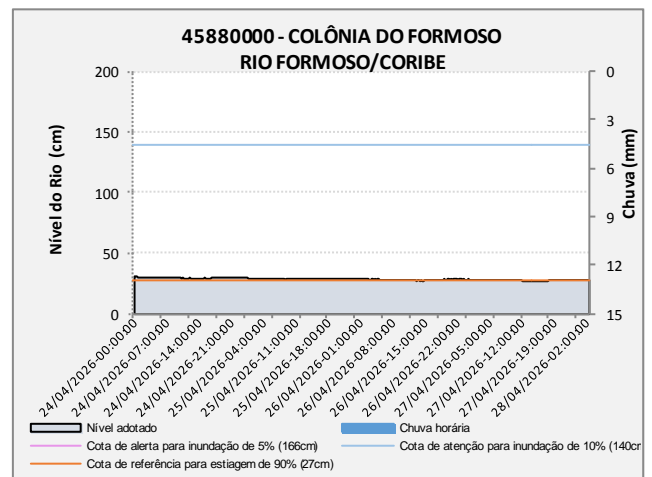
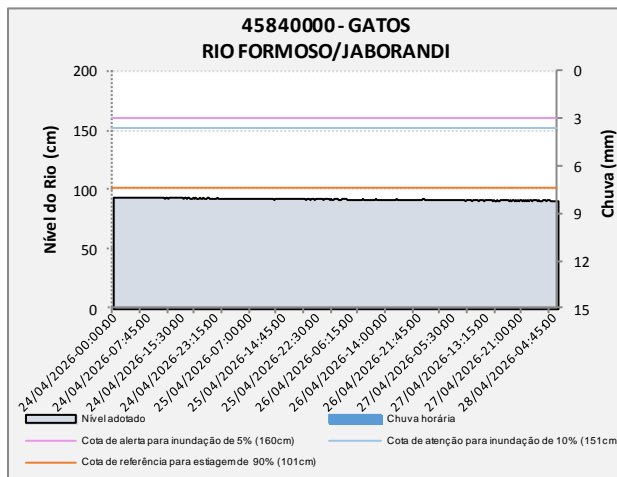
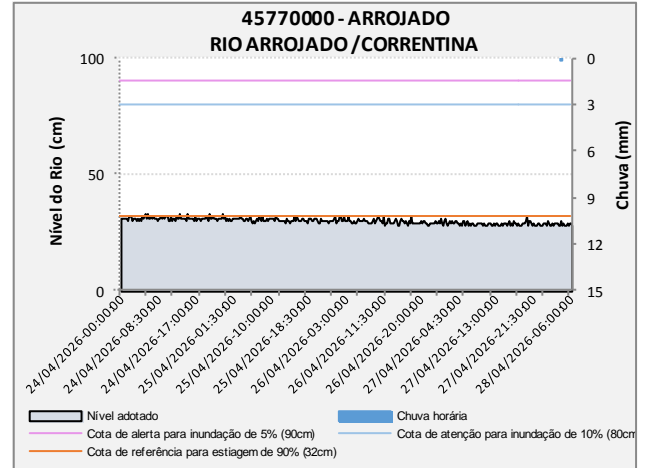
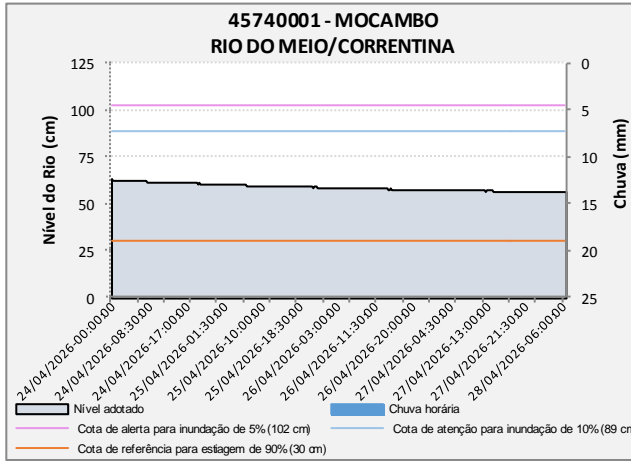


**45590000 - CORRENTINA
RIO CORRENTINA / CORRENTINA-BA**



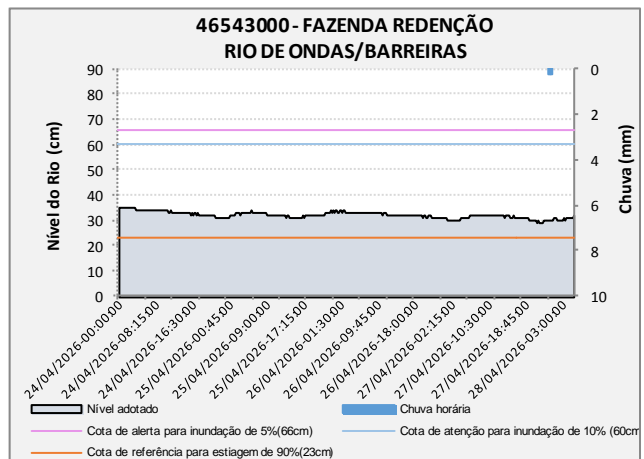
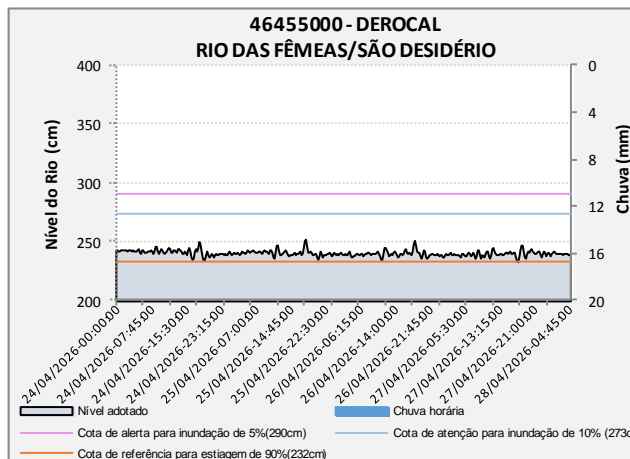
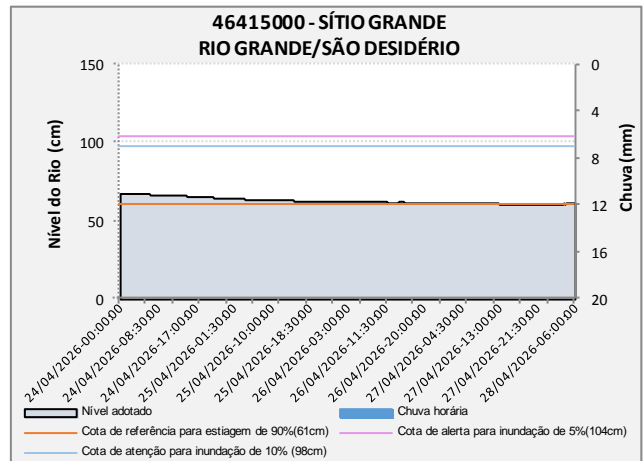
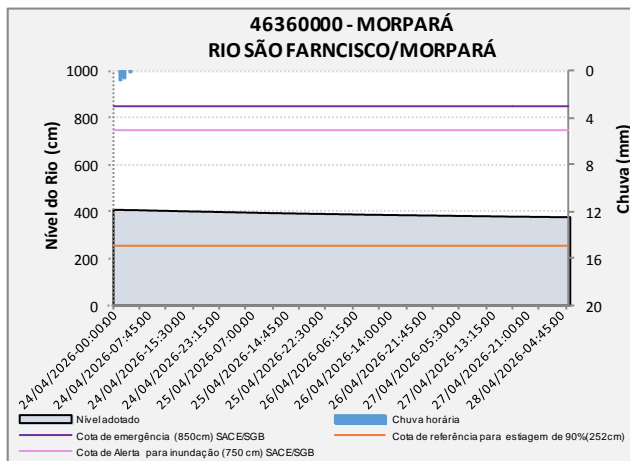
Boletim de Monitoramento Hidrometeorológico do Estado da Bahia

RPGA do Rio Corrente e Riachos do Ramalho, Serra Dourada e Brejo Velho



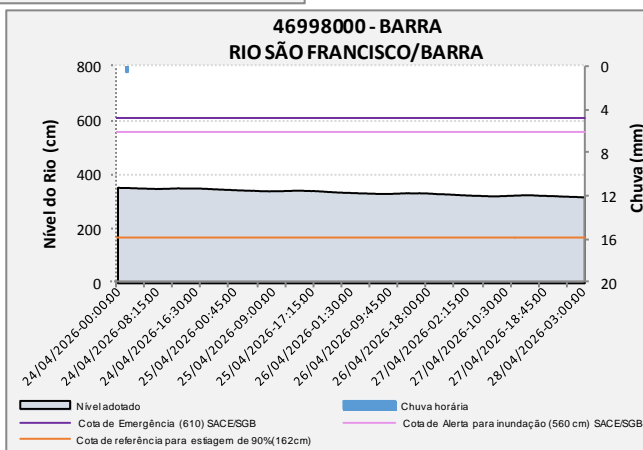
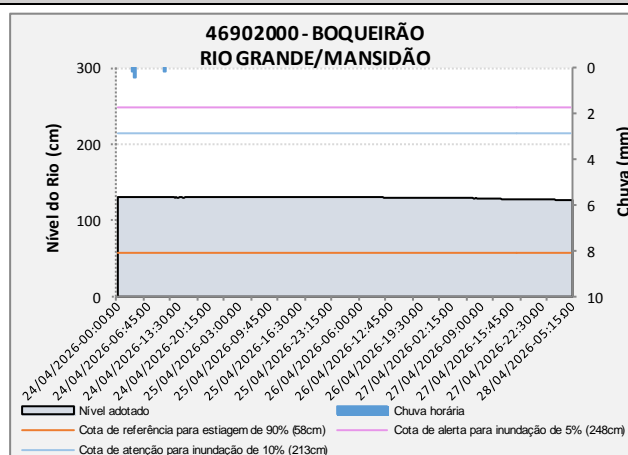
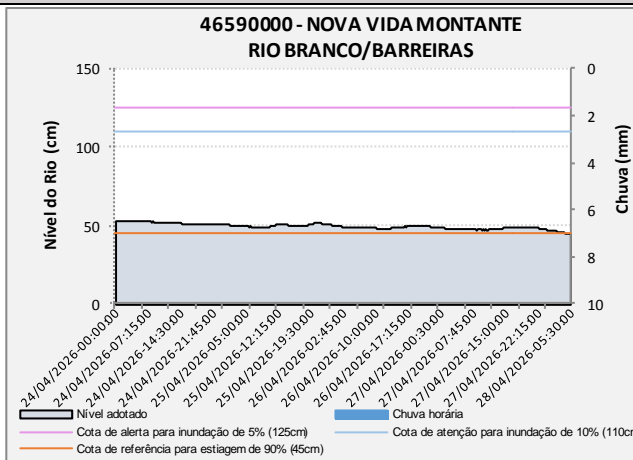
Boletim de Monitoramento Hidrometeorológico do Estado da Bahia

RPGA do Rio Grande												
INFORMAÇÕES GERAIS				CHUVA (mm)			NÍVEL DOS RIOS (cm)					
CÓDIGO	ESTAÇÃO	MUNICÍPIO	RIO	DATA/HORA do último dado	Últimas 24 horas	Últimas 96 horas	DATA/HORA do último dado	Última hora	Últimas 96 horas	Cota Crítica para Estiagem (cm)	Variação do Nível em relação a cota de estiagem	
											(cm)	(%)
46360000	Morpará	Morpará	São Francisco	28/04/2026 09:30	0,0	0,0	28/04/2026 09:30	376,0	405,0	252,0	124,0	49,2%
46415000	Sítio Grande	São Desidério	Grande	28/04/2026 09:00	0,0	0,0	28/04/2026 09:00	62,0	67,0	61,0	1,0	1,6%
46455000	Derocal	São Desidério	Das Fêmeas	28/04/2026 09:15	0,0	0,0	28/04/2026 09:15	242,0	242,0	232,0	10,0	4,3%
46543000	Fazenda Redenção	Barreiras	De Ondas	28/04/2026 09:30	0,6	0,6	28/04/2026 09:30	31,0	34,0	23,0	8,0	34,8%
46590000	Nova Vida Montante	Barreiras	Branco	28/04/2026 09:30	2,4	2,4	28/04/2026 09:30	44,0	52,0	45,0	-1,0	-2,2%
46902000	Boqueirão	Mansidão	Grande	28/04/2026 09:15	0,0	0,2	28/04/2026 09:15	126,0	131,0	58,0	68,0	117,2%
46998000	Barra	Barra	São Francisco	28/04/2026 09:30	0,0	0,0	28/04/2026 09:30	317,0	350,0	162,0	155,0	95,7%



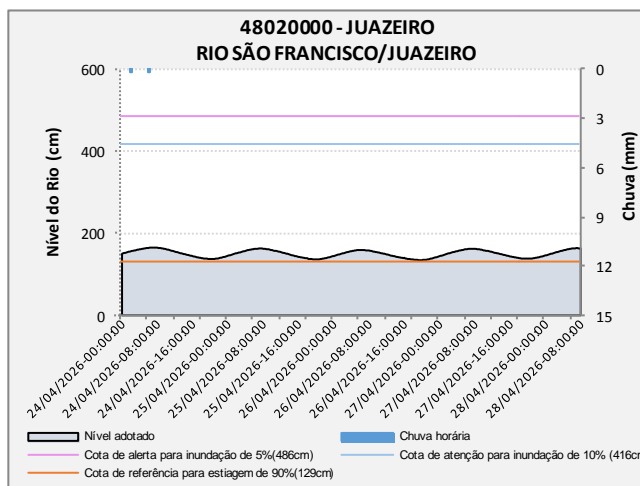
Boletim de Monitoramento Hidrometeorológico do Estado da Bahia

RPGA do Rio Grande



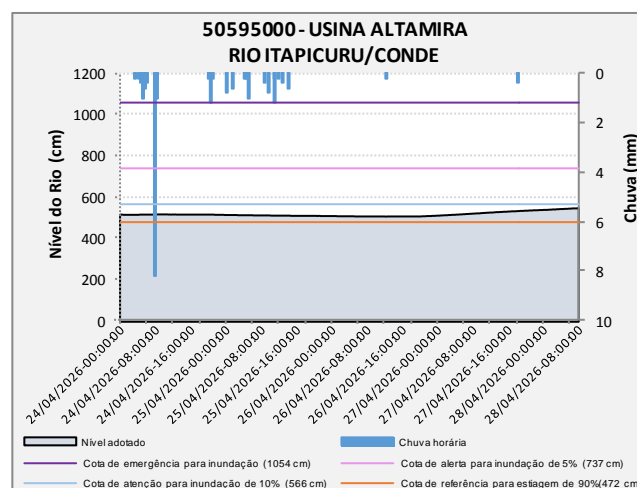
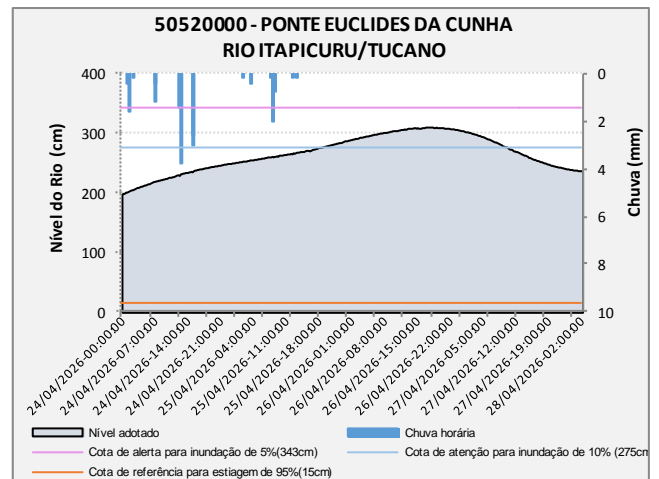
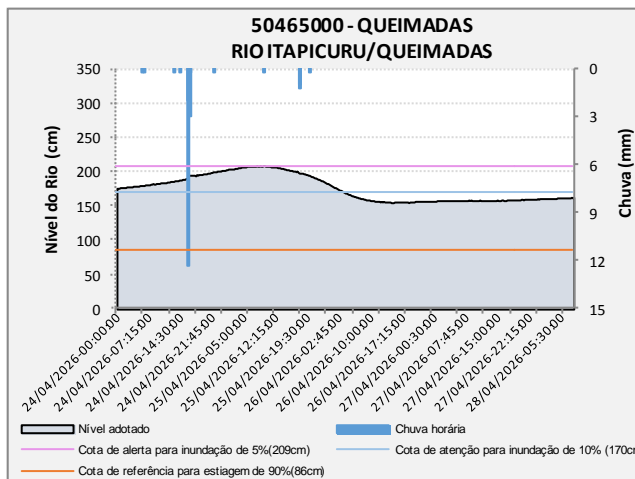
RPGA dos Rios Macururé e Curaçá

INFORMAÇÕES GERAIS				CHUVA (mm)			NÍVEL DOS RIOS (cm)					
CÓDIGO	ESTAÇÃO	MUNICÍPIO	RIO	DATA/HORA do último dado	Últimas 24 horas	Últimas 96 horas	DATA/HORA do último dado	Última hora	Últimas 96 horas	Cota Crítica para Estiagem (cm)	Variação do Nível em relação a cota de estiagem	
											(cm)	(%)
48020000	Juazeiro	Juazeiro	São Francisco	28/04/2026 09:00	0,0	0,0	28/04/2026 09:00	164,0	165,0	129,0	35,0	27,1%



Boletim de Monitoramento Hidrometeorológico do Estado da Bahia

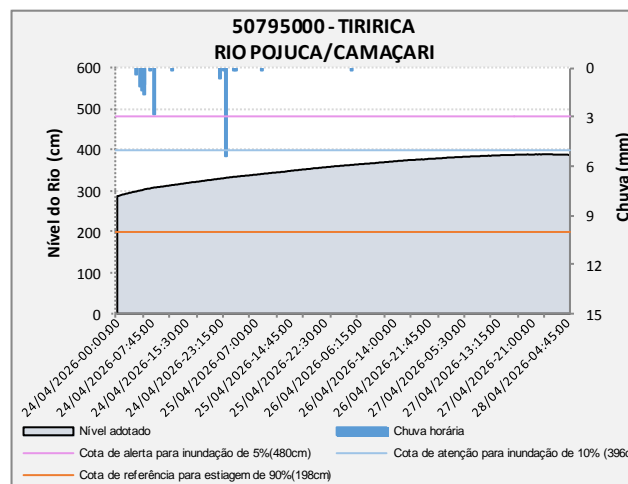
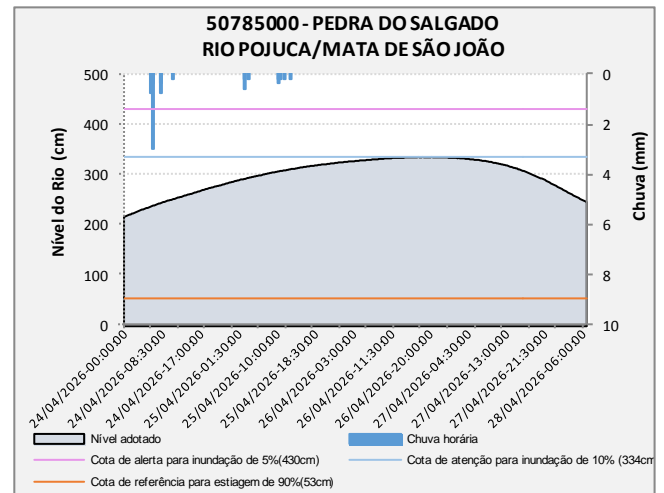
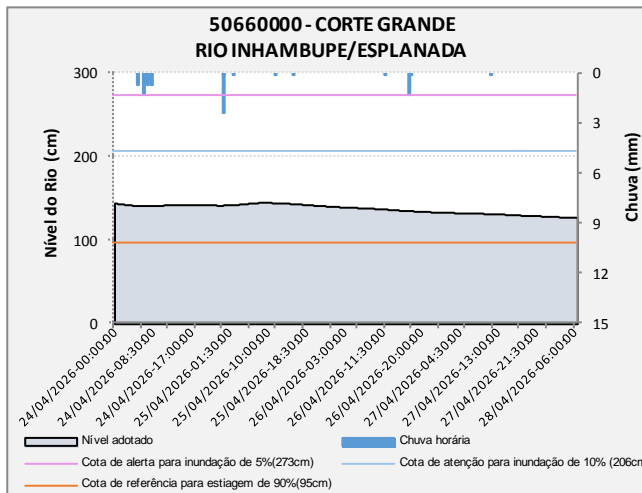
RPGA do Rio Itapicuru												
INFORMAÇÕES GERAIS				CHUVA (mm)			NÍVEL DOS RIOS (cm)					
CÓDIGO	ESTAÇÃO	MUNICÍPIO	RIO	DATA/HORA do último dado	Últimas 24 horas	Últimas 96 horas	DATA/HORA do último dado	Última hora	Últimas 96 horas	Cota Crítica para Estiagem (cm)	Variação do Nível em relação a cota de estiagem	
											(cm)	(%)
50465000	Queimadas	Queimadas	Itapicuru	28/04/2026 09:30	0,0	20,8	28/04/2026 09:30	163,0	183,0	86,0	77,0	89,5%
50520000	Ponte Euclides Da Cunha	Tucano	Itapicuru	28/04/2026 09:30	0,0	14,8	28/04/2026 09:30	234,0	224,0	15,0	219,0	1460,0%
50595000	Usina Altamira	Conde	Itapicuru	28/04/2026 09:00	0,4	8,8	28/04/2026 09:00	551,0	520,0	472,0	79,0	16,7%



Boletim de Monitoramento Hidrometeorológico do Estado da Bahia

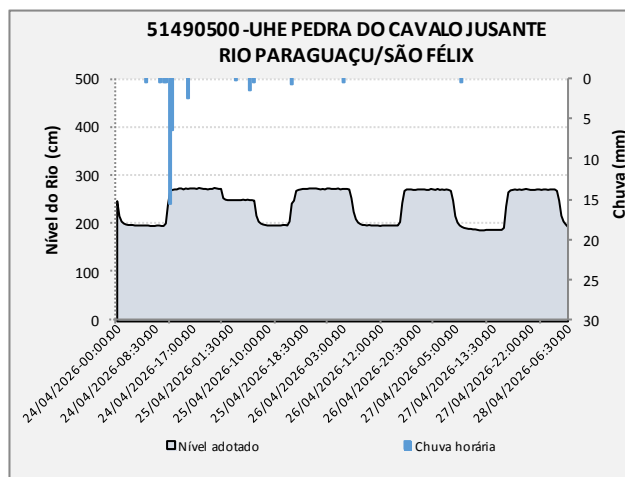
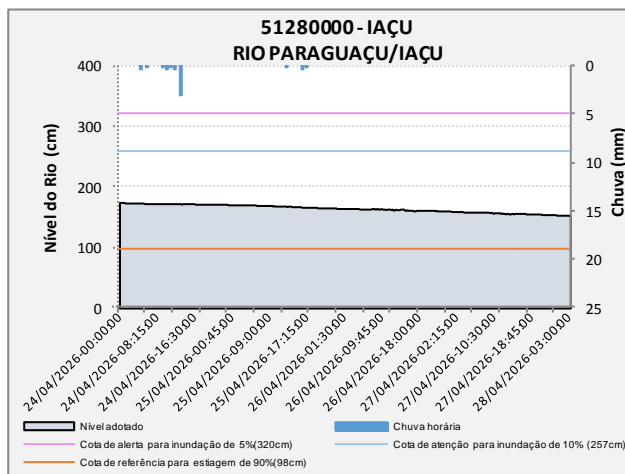
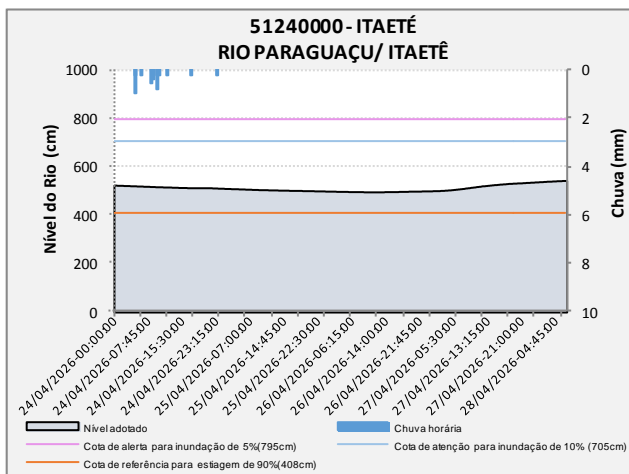
RPGA do Recôncavo Norte e Inhambupe

INFORMAÇÕES GERAIS				CHUVA (mm)			NÍVEL DOS RIOS (cm)					
CÓDIGO	ESTAÇÃO	MUNICÍPIO	RIO	DATA/HORA do último dado	Últimas 24 horas	Últimas 96 horas	DATA/HORA do último dado	Última hora	Últimas 96 horas	Cota Crítica para Estiagem (cm)	Variação do Nível em relação a cota de estiagem	
											(cm)	(%)
50660000	Corte Grande	Esplanada	Inhambupe	28/04/2026 08:45	0,2	5,2	28/04/2026 08:45	127,0	142,0	95,0	32,0	33,7%
50785000	Pedra Do Salgado	Mata De São João	Pojuca	28/04/2026 08:45	0,2	2,6	28/04/2026 08:45	240,0	248,0	53,0	187,0	352,8%
50795000	Tiririca	Camaçari	Pojuca	28/04/2026 09:30	0,0	7,2	28/04/2026 09:30	384,0	309,0	198,0	186,0	93,9%



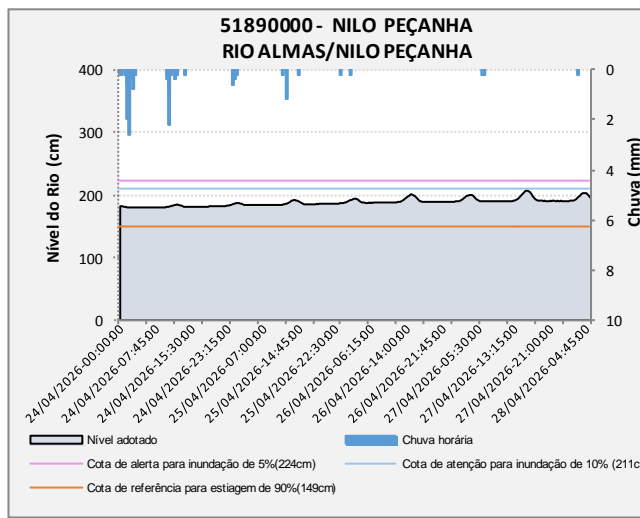
Boletim de Monitoramento Hidrometeorológico do Estado da Bahia

RPGA do Rio Paraguaçu												
INFORMAÇÕES GERAIS				CHUVA (mm)			NÍVEL DOS RIOS (cm)					
CÓDIGO	ESTAÇÃO	MUNICÍPIO	RIO	DATA/HORA do último dado	Últimas 24 horas	Últimas 96 horas	DATA/HORA do último dado	Última hora	Últimas 96 horas	Cota Crítica para Estiagem (cm)	Variação do Nível em relação a cota de estiagem	
											(cm)	(%)
51240000	Itaeté	Itaeté	Paraguaçu	28/04/2026 09:15	0,0	4,4	28/04/2026 09:15	545,0	518,0	408,0	137,0	33,6%
51280000	Iaçu	Iaçu	Paraguaçu	28/04/2026 09:30	0,0	5,2	28/04/2026 09:30	151,0	171,0	98,0	53,0	54,1%
51490500	UHE PEDRA DO CAVALO JUSANTE	SÃO FÉLIX	PARAGUAÇU	28/04/2026 09:30	0,4	30,6	28/04/2026 09:30	184,0	-	-	-	-

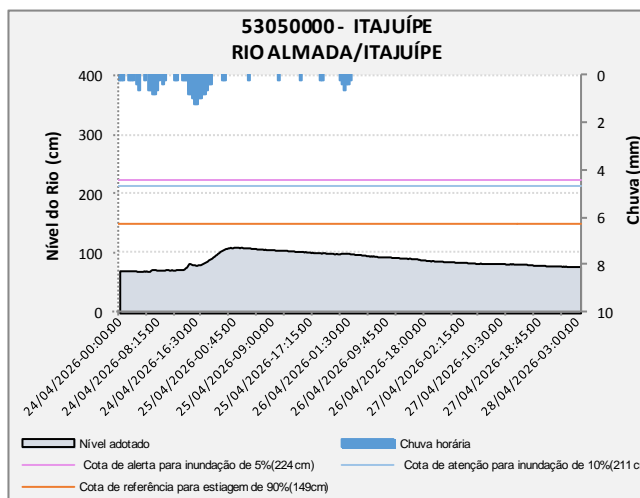


Boletim de Monitoramento Hidrometeorológico do Estado da Bahia

RPGA do Recôncavo Sul												
INFORMAÇÕES GERAIS				CHUVA (mm)			NÍVEL DOS RIOS (cm)					
CÓDIGO	ESTAÇÃO	MUNICÍPIO	RIO	DATA/HORA do último dado	Últimas 24 horas	Últimas 96 horas	DATA/HORA do último dado	Última hora	Últimas 96 horas	Cota Crítica para Estiagem (cm)	Variação do Nível em relação a cota de estiagem	
											(cm)	(%)
51890000	Nilo Peçanha	Nilo Peçanha	Almas	28/04/2026 08:45	0,2	8,6	28/04/2026 08:45	191,0	181,0	149,0	42,0	28,2%

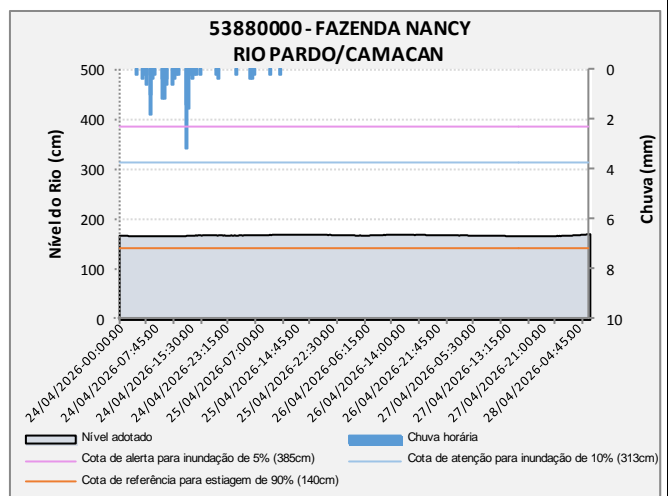
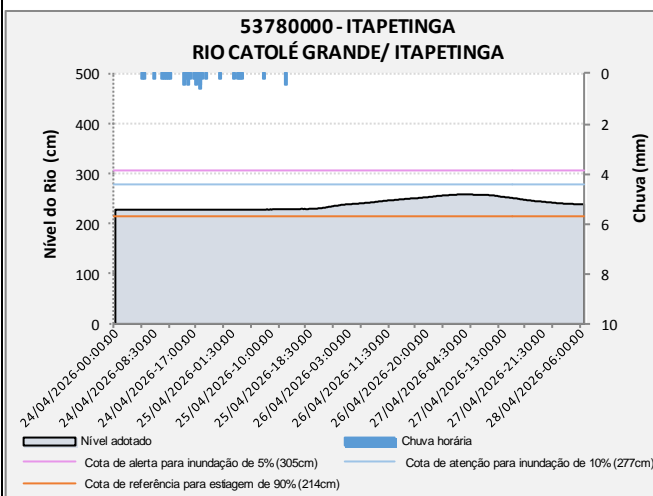
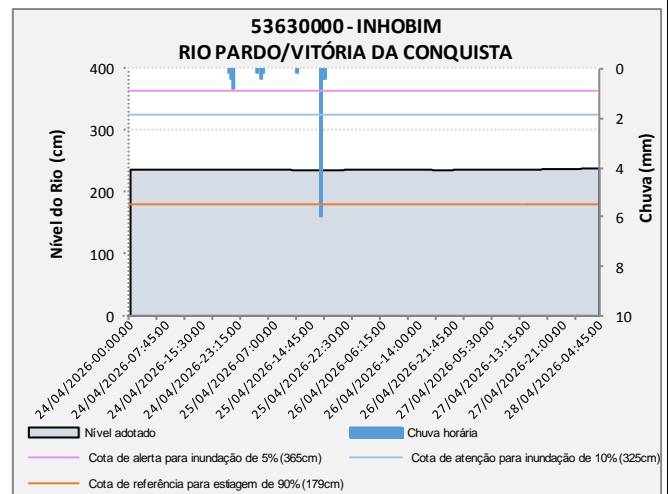
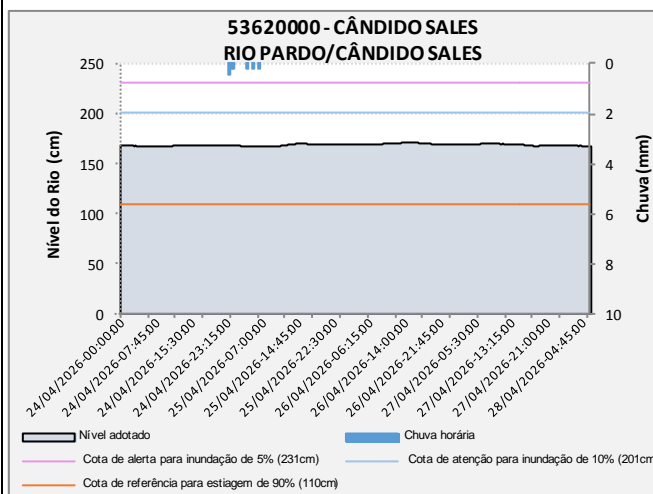


RPGA do Leste												
INFORMAÇÕES GERAIS				CHUVA (mm)			NÍVEL DOS RIOS (cm)					
CÓDIGO	ESTAÇÃO	MUNICÍPIO	RIO	DATA/HORA do último dado	Últimas 24 horas	Últimas 96 horas	DATA/HORA do último dado	Última hora	Últimas 96 horas	Cota Crítica para Estiagem (cm)	Variação do Nível em relação a cota de estiagem	
											(cm)	(%)
53050000	Itajuípe	Itajuípe	Almada	28/04/2026 09:00	0,0	22,8	28/04/2026 09:00	76,0	71,0	149,0	-73,0	-49,0%



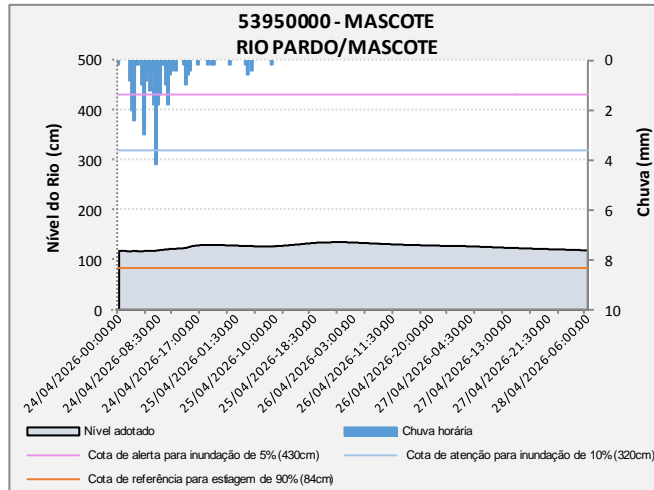
Boletim de Monitoramento Hidrometeorológico do Estado da Bahia

RPGA do Rio Pardo												
INFORMAÇÕES GERAIS				CHUVA (mm)			NÍVEL DOS RIOS (cm)					
CÓDIGO	ESTAÇÃO	MUNICÍPIO	RIO	DATA/HORA do último dado	Últimas 24 horas	Últimas 96 horas	DATA/HORA do último dado	Última hora	Últimas 6 horas	Cota Crítica para Estiagem (cm)	Variação do Nível em relação a cota de estiagem	
											(cm)	(%)
53620000	Cândido Sales	Cândido Sales	Pardo	28/04/2026 09:30	0,0	1,8	28/04/2026 09:30	168,0	169,0	110,0	58,0	52,7%
53630000	Inhobim	Vitória Da Conquista	Pardo	28/04/2026 09:45	0,0	9,2	28/04/2026 09:45	240,0	238,0	179,0	61,0	34,1%
53780000	Itapetinga	Itapetinga	Catolé Grande	28/04/2026 08:45	0,0	6,4	28/04/2026 08:45	241,0	231,0	214,0	27,0	12,6%
53880000	Fazenda Nancy	Camacan	Pardo	28/04/2026 09:15	0,0	15,6	28/04/2026 09:15	174,0	168,0	140,0	34,0	24,3%
53950000	Mascote	Mascote	Pardo	28/04/2026 09:30	0,0	13,2	28/04/2026 09:30	121,0	122,0	84,0	37,0	44,0%



Boletim de Monitoramento Hidrometeorológico do Estado da Bahia

RPGA do Rio Pardo



Para maiores informações acesse: <http://www.snirh.gov.br/hidrotemetria/Mapa.aspx>

Sala de Situação de Monitoramento Ambiental da Bahia

Contatos: (71) 3118-4160