

# Boletim de Monitoramento Hidrometeorológico do Estado da Bahia

Boletim nº 076– 29 de abril de 2026

SALA DE SITUAÇÃO/DIRAM/INEMA/ANA

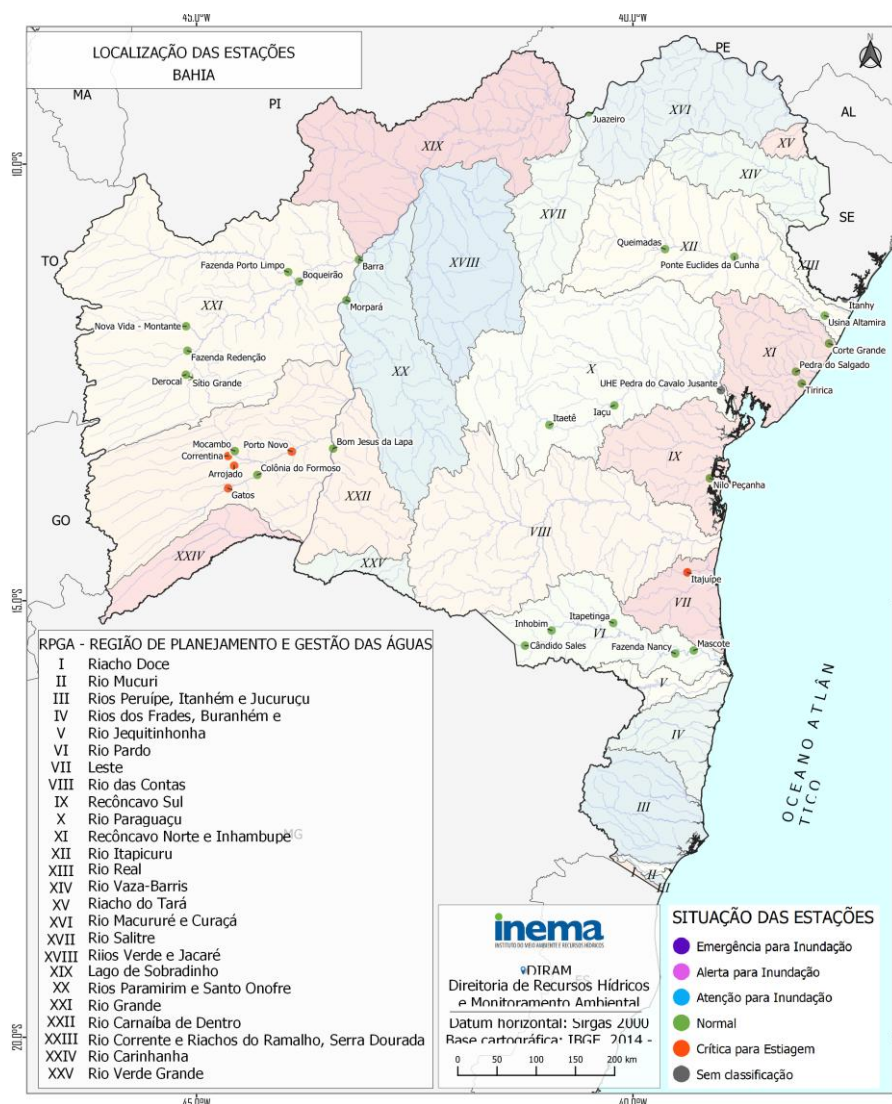
Neste boletim serão exibidos os dados de monitoramento das precipitações acumuladas nas últimas 24 e 96 horas e dos níveis dos rios, na última hora do dado coletado e nas últimas 96 horas. Os dados são obtidos das estações telemétricas localizadas no estado da Bahia.

## PREVISÃO METEOROLÓGICA PARA AS PRÓXIMAS 24H

O tempo seguirá sem maiores mudanças. Chuvas rápidas em pontos isolados do Litoral, inclusive em Salvador e região metropolitana. Nas demais regiões do estado haverá predomínio de céu com poucas nuvens, sol e temperaturas elevadas.

## MONITORAMENTO DOS RIOS

A seguir será apresentada a situação atual dos níveis dos rios monitorados nas estações localizadas, conforme mapa abaixo.



# Boletim de Monitoramento Hidrometeorológico do Estado da Bahia

## SITUAÇÃO DO NÍVEL DOS RIOS

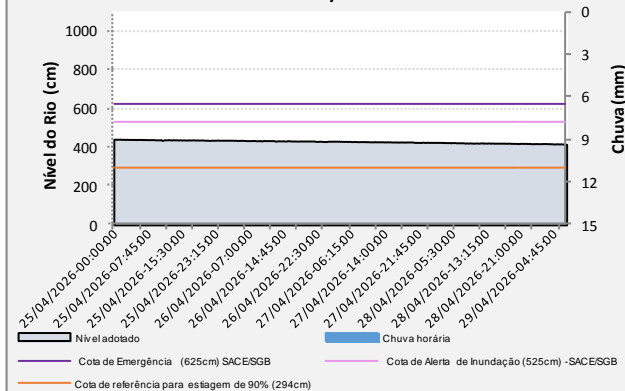
<p><span style="display: inline-block; width: 15px; height: 15px; background-color: purple; border: 1px solid black; margin-right: 5px;"></span> Acima da cota de emergência para inundação*</p> <p><span style="display: inline-block; width: 15px; height: 15px; background-color: magenta; border: 1px solid black; margin-right: 5px;"></span> Acima da cota de alerta para inundação*</p> <p><span style="display: inline-block; width: 15px; height: 15px; background-color: cyan; border: 1px solid black; margin-right: 5px;"></span> Acima da cota de atenção para inundação*</p>	<p><span style="display: inline-block; width: 15px; height: 15px; background-color: green; border: 1px solid black; margin-right: 5px;"></span> Nível normal (Cota de Permanência entre 5% e 95% ou entre atenção e estiagem*)</p> <p><span style="display: inline-block; width: 15px; height: 15px; background-color: orange; border: 1px solid black; margin-right: 5px;"></span> Tendência à seca (Abaixo da Cota de Estiagem* ou da Permanência de 95%)</p> <p><span style="display: inline-block; width: 15px; height: 15px; border: 1px solid black; margin-right: 5px;"></span> Sem dado de referência</p>
--	---

(\*) As cotas acima não estão definidas para todas as estações

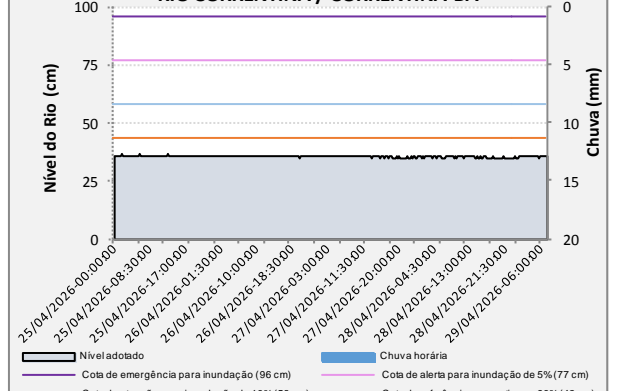
### RPGA do Rio Corrente e Riachos do Ramalho, Serra Dourada e Brejo Velho

INFORMAÇÕES GERAIS				CHUVA (mm)			NÍVEL DOS RIOS (cm)					
CÓDIGO	ESTAÇÃO	MUNICÍPIO	RIO	DATA/HORA do último dado	Últimas 24 horas	Últimas 96 horas	DATA/HORA do último dado	Última hora	Últimas 96 horas	Cota Crítica para Estiagem (cm)	Variação do Nível em relação a cota de estiagem	
											(cm)	(%)
45480000	Bom Jesus da Lapa	Bom Jesus da Lapa	São Francisco	28/04/2026 22:30	0,0	0,0	28/04/2026 22:30	414,0	437,0	294,0	120,0	40,8%
45590000	Correntina	Correntina	Correntina	28/04/2026 22:30	0,0	0,0	28/04/2026 22:30	35,0	36,0	43,0	-8,0	-18,6%
45740001	Mocambo	Correntina	Do Meio	28/04/2026 23:00	0,0	0,0	28/04/2026 23:00	56,0	61,0	30,0	26,0	86,7%
45770000	Arrojado	Correntina	Arrojado	28/04/2026 22:15	0,2	0,2	28/04/2026 22:15	29,0	31,0	32,0	-3,0	-9,4%
45840000	Gatos	Jaborandi	Formoso	28/04/2026 22:45	0,0	0,0	28/04/2026 22:45	91,0	93,0	101,0	-10,0	-9,9%
45880000	Colônia do Formoso	Coribe	Formoso	28/04/2026 22:45	0,0	0,0	28/04/2026 22:45	28,0	30,0	27,0	1,0	3,7%
45960001	Porto Novo	Santana	Corrente	-	-	-	28/04/2026 23:00	71,0	77,0	71,0	0,0	0,0%

**45480000 - BOM JESUS DA LAPA  
RIO SÃO FRANCISCO/BOM JESUS DA LAPA**

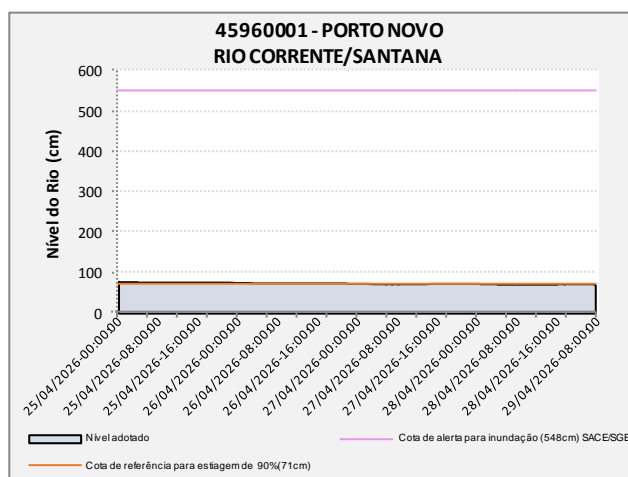
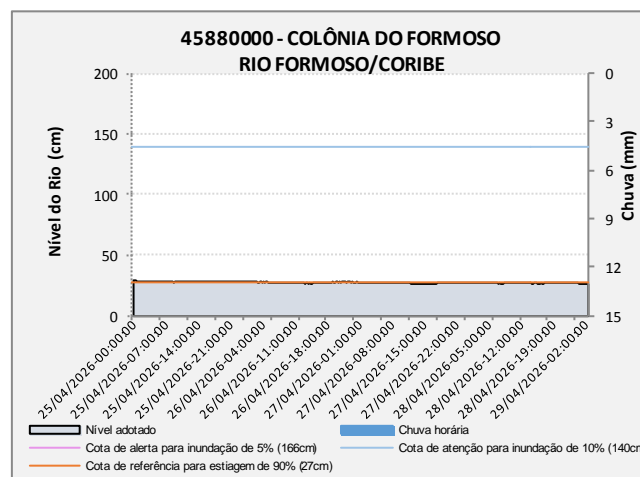
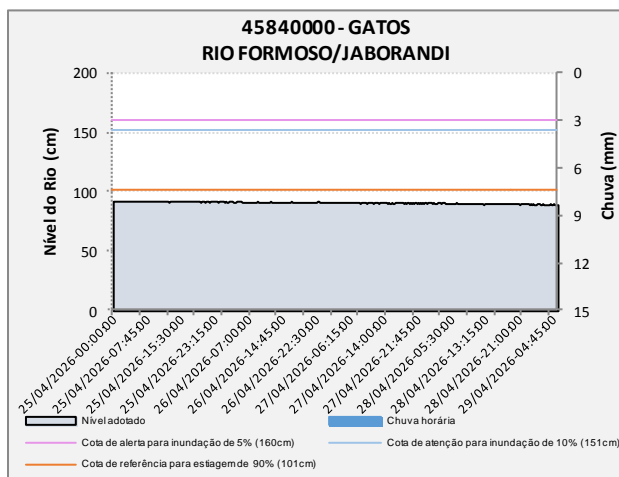
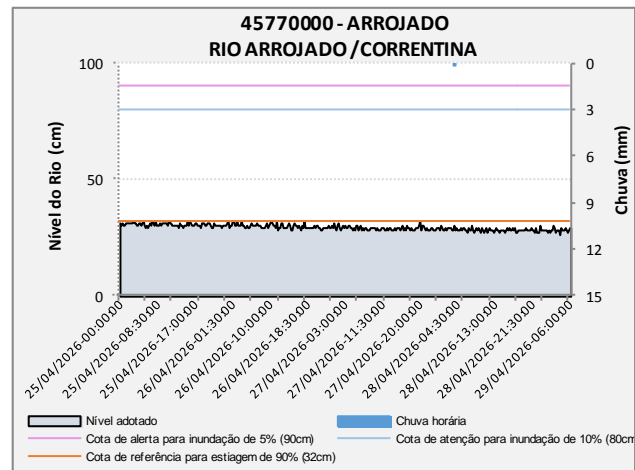
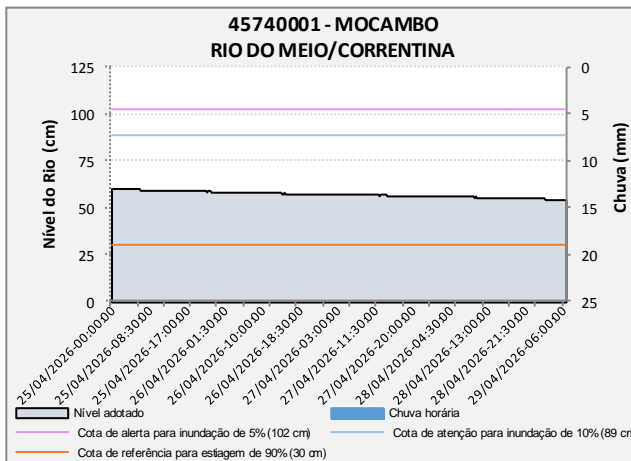


**45590000 - CORRENTINA  
RIO CORRENTINA / CORRENTINA-BA**



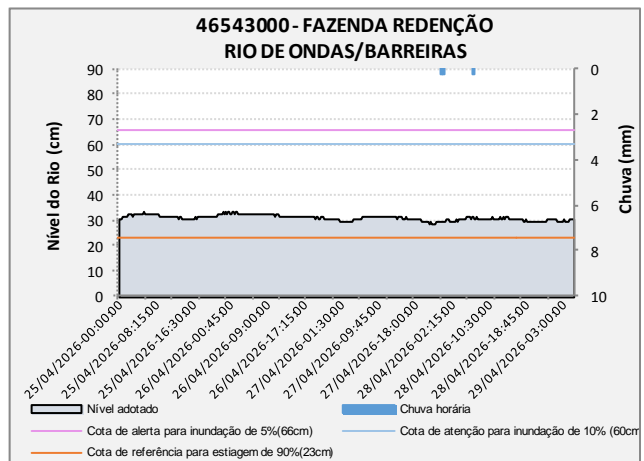
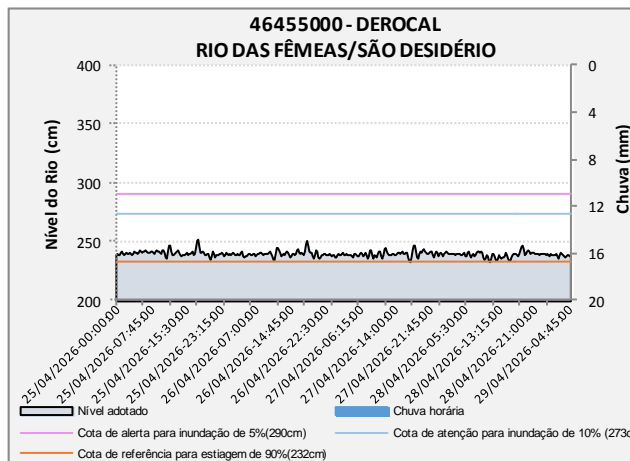
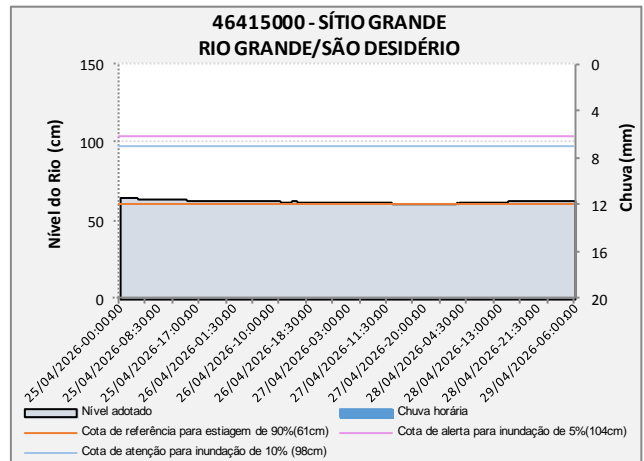
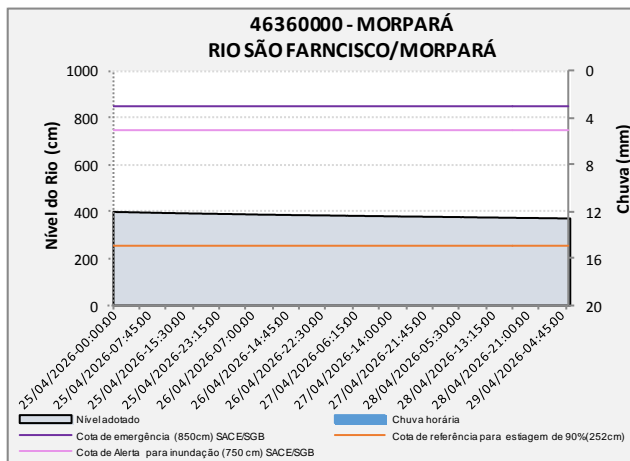
# Boletim de Monitoramento Hidrometeorológico do Estado da Bahia

## RPGA do Rio Corrente e Riachos do Ramalho, Serra Dourada e Brejo Velho



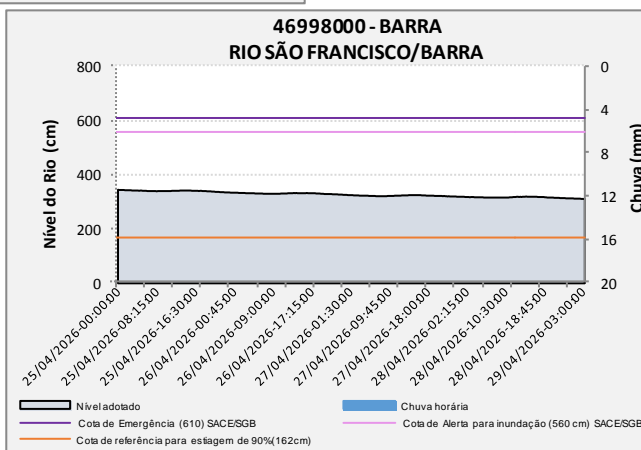
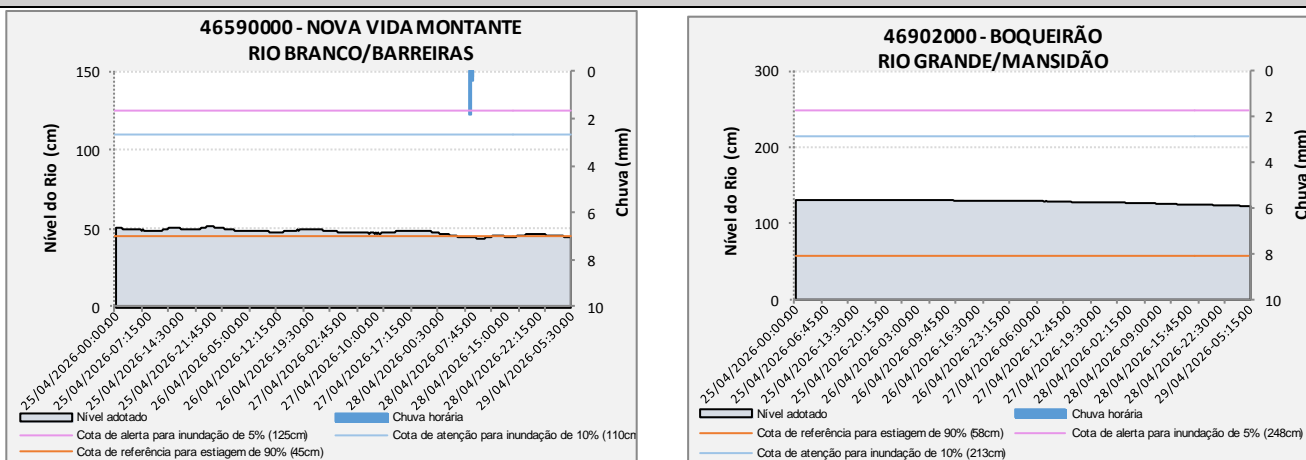
# Boletim de Monitoramento Hidrometeorológico do Estado da Bahia

RPGA do Rio Grande												
INFORMAÇÕES GERAIS				CHUVA (mm)			NÍVEL DOS RIOS (cm)					
CÓDIGO	ESTAÇÃO	MUNICÍPIO	RIO	DATA/HORA do último dado	Últimas 24 horas	Últimas 96 horas	DATA/HORA do último dado	Última hora	Últimas 96 horas	Cota Crítica para Estiagem (cm)	Variação do Nível em relação a cota de estiagem	
											(cm)	(%)
46360000	Morpará	Morpará	São Francisco	28/04/2026 22:30	0,0	0,0	28/04/2026 22:30	373,0	399,0	252,0	121,0	48,0%
46415000	Sítio Grande	São Desidério	Grande	28/04/2026 23:00	0,0	0,0	28/04/2026 23:00	63,0	65,0	61,0	2,0	3,3%
46455000	Derocal	São Desidério	Das Fêmeas	28/04/2026 23:15	0,0	0,0	28/04/2026 23:15	240,0	240,0	232,0	8,0	3,4%
46543000	Fazenda Redenção	Barreiras	De Ondas	28/04/2026 22:30	0,6	0,6	28/04/2026 22:30	30,0	31,0	23,0	7,0	30,4%
46590000	Nova Vida Montante	Barreiras	Branco	28/04/2026 22:30	2,4	2,4	28/04/2026 22:30	47,0	51,0	45,0	2,0	4,4%
46902000	Boqueirão	Mansidão	Grande	28/04/2026 23:15	0,0	0,0	28/04/2026 23:15	124,0	131,0	58,0	66,0	113,8%
46998000	Barra	Barra	São Francisco	28/04/2026 22:30	0,0	0,0	28/04/2026 22:30	315,0	347,0	162,0	153,0	94,4%



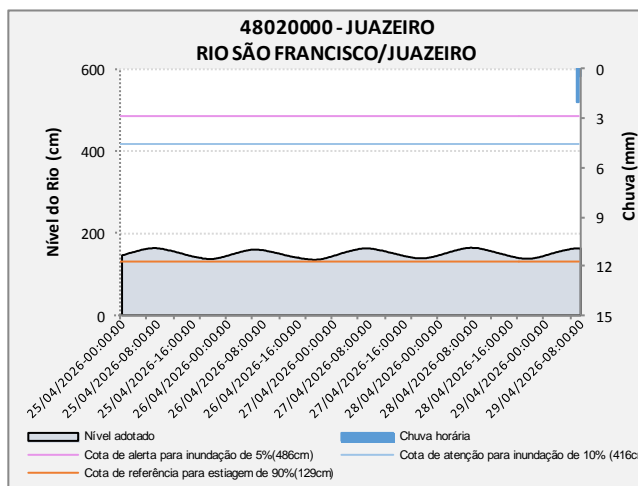
# Boletim de Monitoramento Hidrometeorológico do Estado da Bahia

## RPGA do Rio Grande



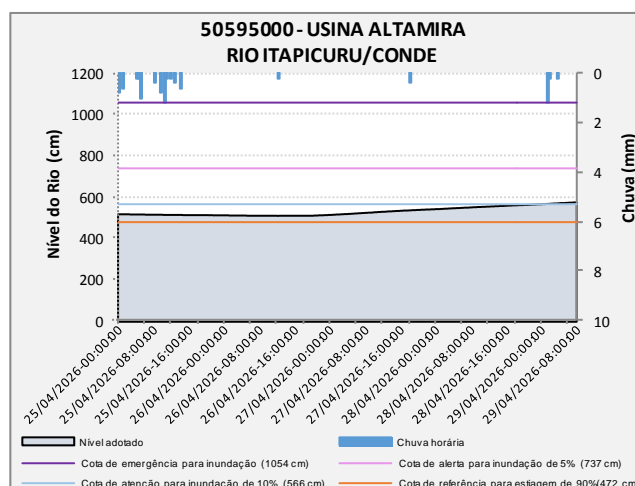
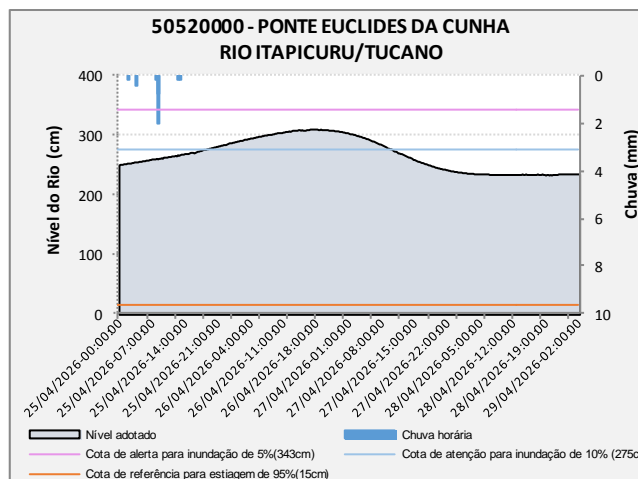
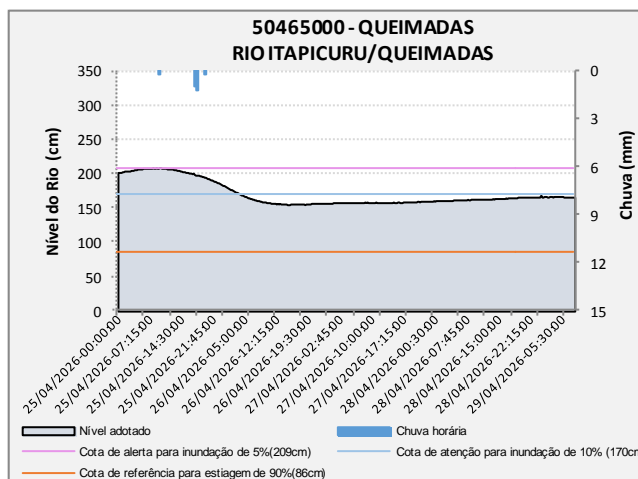
## RPGA dos Rios Macururé e Curaçá

INFORMAÇÕES GERAIS				CHUVA (mm)			NÍVEL DOS RIOS (cm)					
CÓDIGO	ESTAÇÃO	MUNICÍPIO	RIO	DATA/HORA do último dado	Últimas 24 horas	Últimas 96 horas	DATA/HORA do último dado	Última hora	Últimas 96 horas	Cota Crítica para Estiagem (cm)	Variação do Nível em relação a cota de estiagem	
											(cm)	(%)
48020000	Juazeiro	Juazeiro	São Francisco	28/04/2026 23:00	0,0	0,0	28/04/2026 23:00	144,0	144,0	129,0	15,0	11,6%



# Boletim de Monitoramento Hidrometeorológico do Estado da Bahia

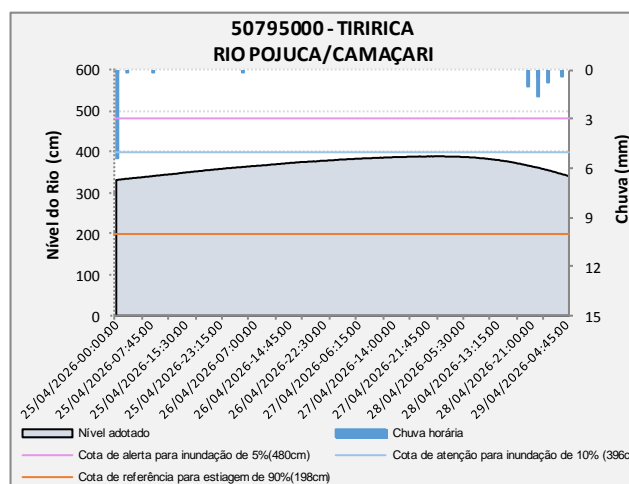
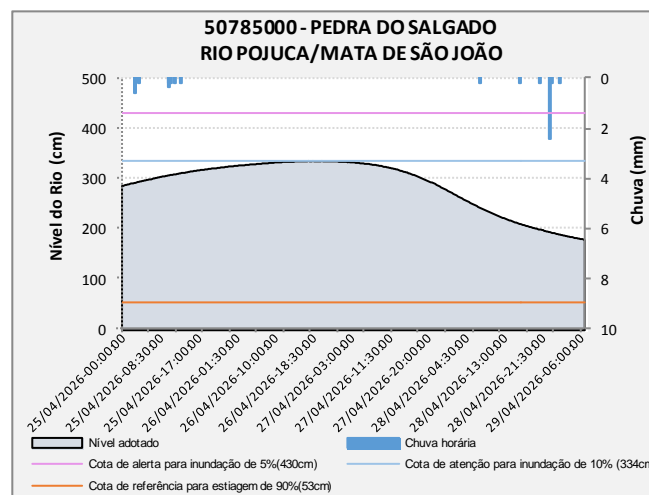
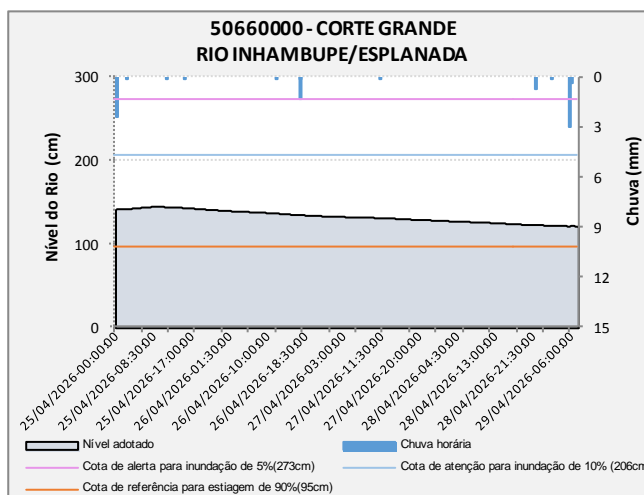
RPGA do Rio Itapicuru												
INFORMAÇÕES GERAIS				CHUVA (mm)			NÍVEL DOS RIOS (cm)					
CÓDIGO	ESTAÇÃO	MUNICÍPIO	RIO	DATA/HORA do último dado	Últimas 24 horas	Últimas 96 horas	DATA/HORA do último dado	Última hora	Últimas 96 horas	Cota Crítica para Estiagem (cm)	Variação do Nível em relação a cota de estiagem	
											(cm)	(%)
50465000	Queimadas	Queimadas	Itapicuru	28/04/2026 22:30	0,0	2,8	28/04/2026 22:30	166,0	200,0	86,0	80,0	93,0%
50520000	Ponte Euclides Da Cunha	Tucano	Itapicuru	28/04/2026 22:30	0,0	4,0	28/04/2026 22:30	235,0	249,0	15,0	220,0	1466,7%
50595000	Usina Altamira	Conde	Itapicuru	28/04/2026 23:00	0,0	7,2	28/04/2026 23:00	565,0	518,0	472,0	93,0	19,7%



# Boletim de Monitoramento Hidrometeorológico do Estado da Bahia

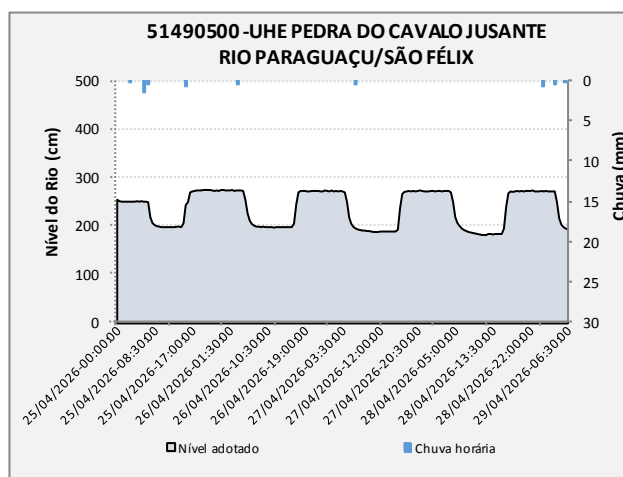
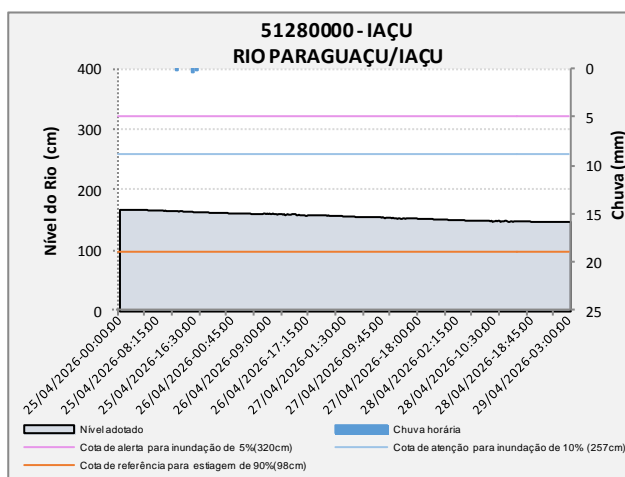
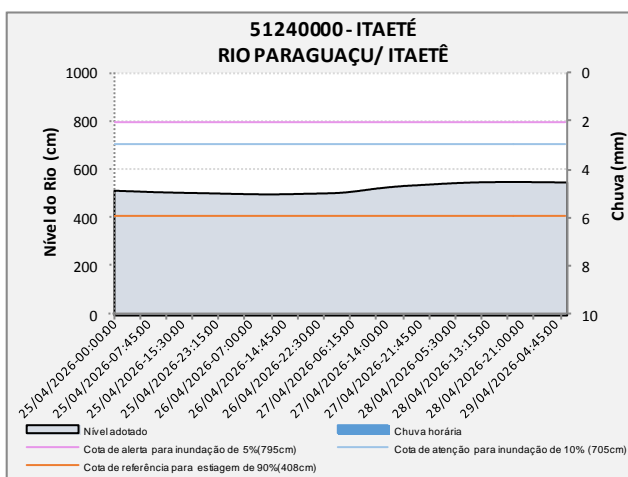
## RPGA do Recôncavo Norte e Inhambupe

INFORMAÇÕES GERAIS				CHUVA (mm)			NÍVEL DOS RIOS (cm)					
CÓDIGO	ESTAÇÃO	MUNICÍPIO	RIO	DATA/HORA do último dado	Últimas 24 horas	Últimas 96 horas	DATA/HORA do último dado	Última hora	Últimas 96 horas	Cota Crítica para Estiagem (cm)	Variação do Nível em relação a cota de estiagem	
											(cm)	(%)
50660000	Corte Grande	Esplanada	Inhambupe	28/04/2026 22:45	0,8	6,0	28/04/2026 22:45	124,0	142,0	95,0	29,0	30,5%
50785000	Pedra Do Salgado	Mata De São João	Pojuca	28/04/2026 22:45	0,6	2,8	28/04/2026 22:45	197,0	285,0	53,0	144,0	271,7%
50795000	Tiririca	Camaçari	Pojuca	28/04/2026 22:30	1,4	8,4	28/04/2026 22:30	361,0	329,0	198,0	163,0	82,3%



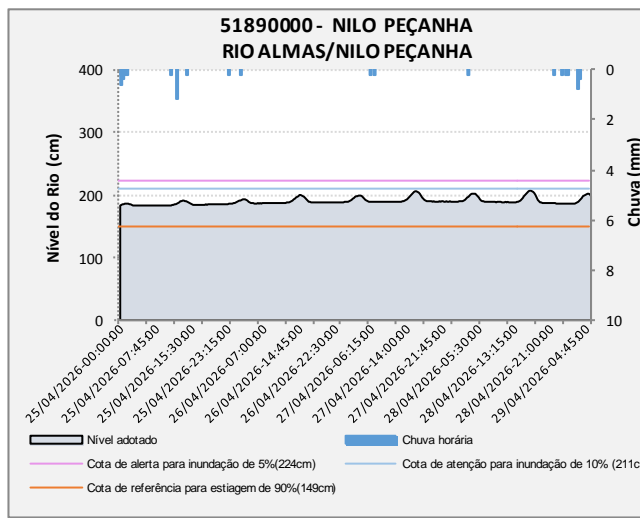
# Boletim de Monitoramento Hidrometeorológico do Estado da Bahia

RPGA do Rio Paraguaçu												
INFORMAÇÕES GERAIS				CHUVA (mm)			NÍVEL DOS RIOS (cm)					
CÓDIGO	ESTAÇÃO	MUNICÍPIO	RIO	DATA/HORA do último dado	Últimas 24 horas	Últimas 96 horas	DATA/HORA do último dado	Última hora	Últimas 96 horas	Cota Crítica para Estiagem (cm)	Variação do Nível em relação a cota de estiagem	
											(cm)	(%)
51240000	Itaeté	Itaeté	Paraguaçu	28/04/2026 23:15	0,0	0,4	28/04/2026 23:15	546,0	512,0	408,0	138,0	33,8%
51280000	Iaçu	Iaçu	Paraguaçu	28/04/2026 22:30	0,0	0,8	28/04/2026 22:30	149,0	170,0	98,0	51,0	52,0%
51490500	UHE PEDRA DO CAVALO JUSANTE	SÃO FÉLIX	PARAGUAÇU	29/04/2026 09:30	2,6	7,2	29/04/2026 09:30	189,0	-	-	-	-

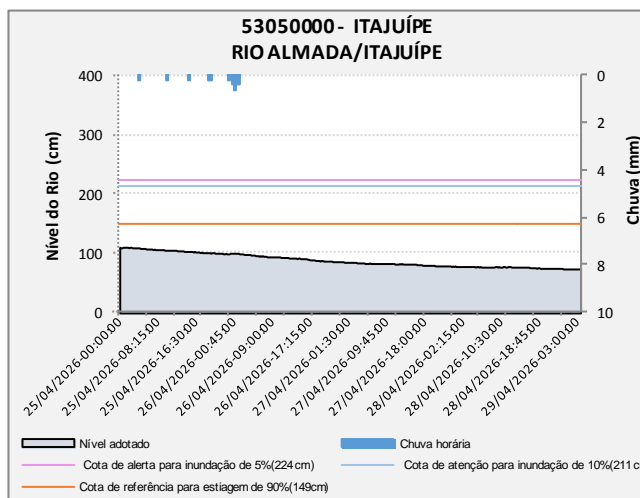


# Boletim de Monitoramento Hidrometeorológico do Estado da Bahia

RPGA do Recôncavo Sul												
INFORMAÇÕES GERAIS				CHUVA (mm)			NÍVEL DOS RIOS (cm)					
CÓDIGO	ESTAÇÃO	MUNICÍPIO	RIO	DATA/HORA do último dado	Últimas 24 horas	Últimas 96 horas	DATA/HORA do último dado	Última hora	Últimas 96 horas	Cota Crítica para Estiagem (cm)	Variação do Nível em relação a cota de estiagem	
											(cm)	(%)
51890000	Nilo Peçanha	Nilo Peçanha	Almas	28/04/2026 22:45	0,4	4,4	28/04/2026 22:45	188,0	183,0	149,0	39,0	26,2%

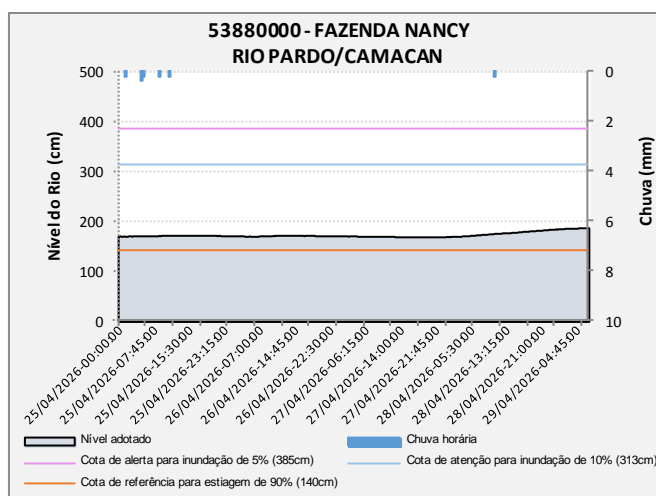
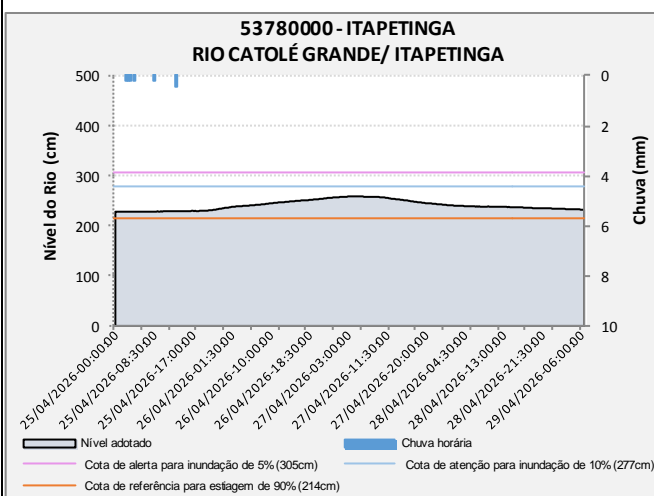
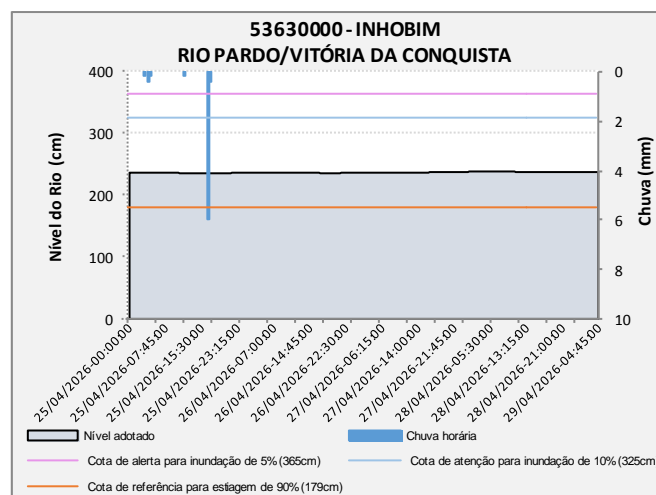
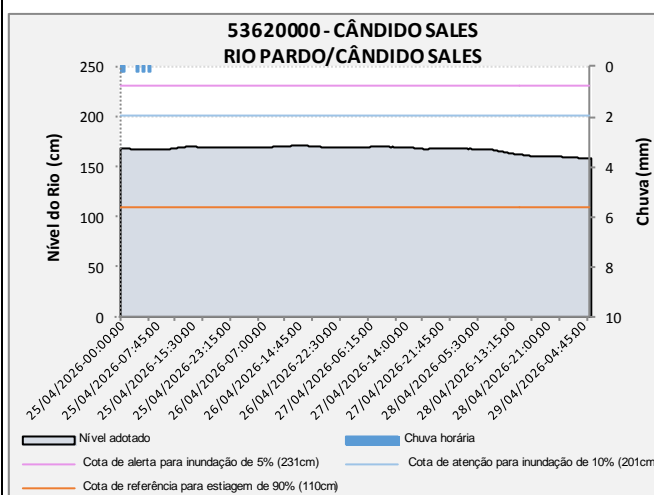


RPGA do Leste												
INFORMAÇÕES GERAIS				CHUVA (mm)			NÍVEL DOS RIOS (cm)					
CÓDIGO	ESTAÇÃO	MUNICÍPIO	RIO	DATA/HORA do último dado	Últimas 24 horas	Últimas 96 horas	DATA/HORA do último dado	Última hora	Últimas 96 horas	Cota Crítica para Estiagem (cm)	Variação do Nível em relação a cota de estiagem	
											(cm)	(%)
53050000	Itajuípe	Itajuípe	Almada	28/04/2026 23:00	0,0	4,2	28/04/2026 23:00	74,0	107,0	149,0	-75,0	-50,3%



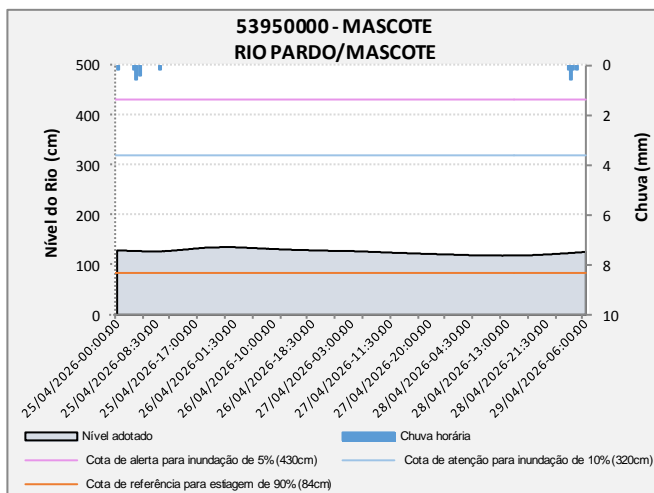
# Boletim de Monitoramento Hidrometeorológico do Estado da Bahia

RPGA do Rio Pardo												
INFORMAÇÕES GERAIS				CHUVA (mm)			NÍVEL DOS RIOS (cm)					
CÓDIGO	ESTAÇÃO	MUNICÍPIO	RIO	DATA/HORA do último dado	Últimas 24 horas	Últimas 96 horas	DATA/HORA do último dado	Última hora	Últimas 6 horas	Cota Crítica para Estiagem (cm)	Variação do Nível em relação a cota de estiagem	
											(cm)	(%)
53620000	Cândido Sales	Cândido Sales	Pardo	28/04/2026 22:30	0,0	1,8	28/04/2026 22:30	162,0	170,0	110,0	52,0	47,3%
53630000	Inhobim	Vitória Da Conquista	Pardo	28/04/2026 22:45	0,0	7,8	28/04/2026 22:45	239,0	238,0	179,0	60,0	33,5%
53780000	Itapetinga	Itapetinga	Catolé Grande	28/04/2026 22:45	0,0	1,6	28/04/2026 22:45	238,0	231,0	214,0	24,0	11,2%
53880000	Fazenda Nancy	Camacan	Pardo	28/04/2026 23:15	0,2	1,8	28/04/2026 23:15	183,0	169,0	140,0	43,0	30,7%
53950000	Mascote	Mascote	Pardo	28/04/2026 22:30	0,0	2,0	28/04/2026 22:30	123,0	132,0	84,0	39,0	46,4%



# Boletim de Monitoramento Hidrometeorológico do Estado da Bahia

## RPGA do Rio Pardo



Para maiores informações acesse: <http://www.snirh.gov.br/hidrotemetria/Mapa.aspx>

Sala de Situação de Monitoramento Ambiental da Bahia

Contatos: (71) 3118-4160