

Boletim de Monitoramento Hidrometeorológico do Estado da Bahia

Boletim nº 077– 30 de abril de 2026
SALA DE SITUAÇÃO/DIRAM/INEMA/ANA

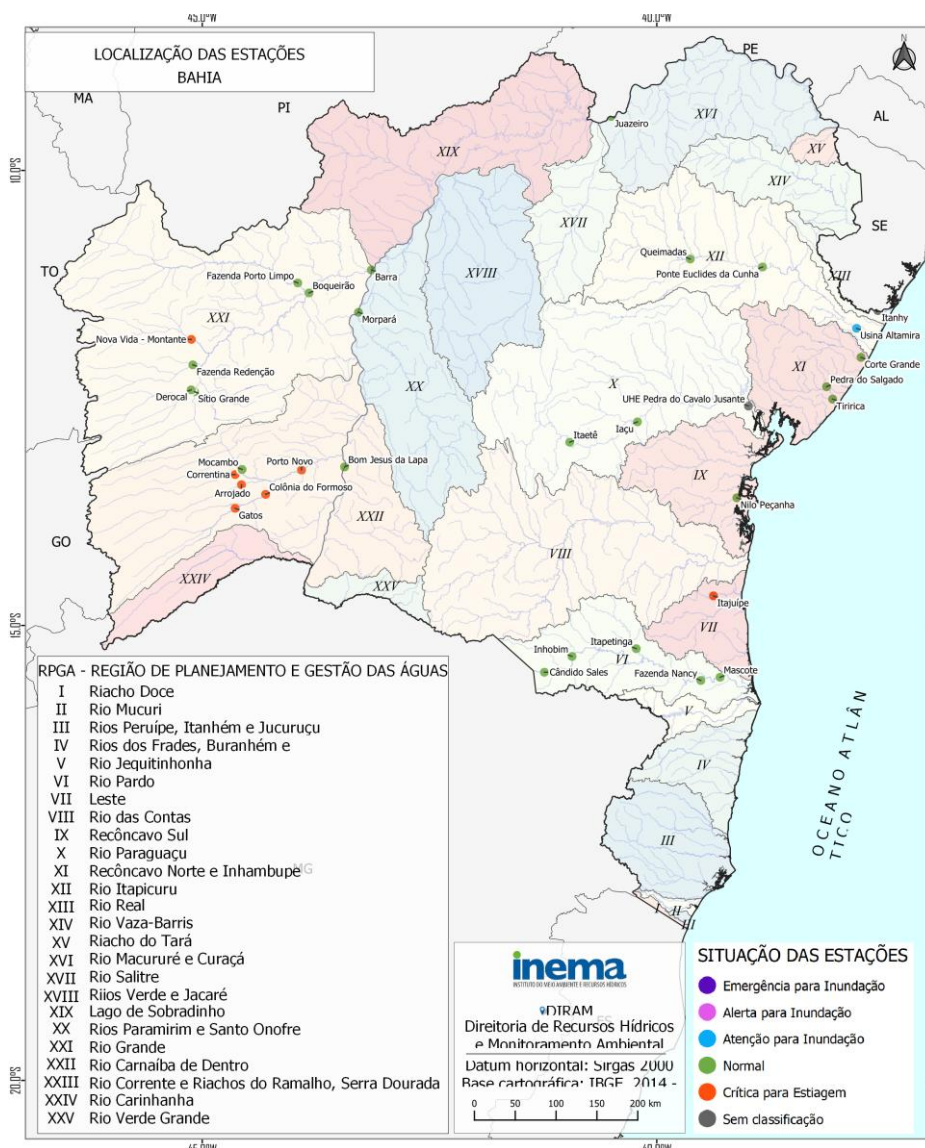
Neste boletim serão exibidos os dados de monitoramento das precipitações acumuladas nas últimas 24 e 96 horas e dos níveis dos rios, na última hora do dado coletado e nas últimas 96 horas. Os dados são obtidos das estações telemétricas localizadas no estado da Bahia.

PREVISÃO METEOROLÓGICA PARA O PERÍODO DE 01 A 4 DE MAIO

A previsão indica tempo instável, com ocorrência de chuvas em pontos isolados ao longo do Litoral, incluindo Salvador, a Região Metropolitana e o Recôncavo. Nas demais áreas do estado, o tempo permanece firme, com predomínio de sol. No Litoral, as temperaturas variam entre 24°C e 32°C.

MONITORAMENTO DOS RIOS

A seguir será apresentada a situação atual dos níveis dos rios monitorados nas estações localizadas, conforme mapa abaixo.



Boletim de Monitoramento Hidrometeorológico do Estado da Bahia

SITUAÇÃO DO NÍVEL DOS RIOS

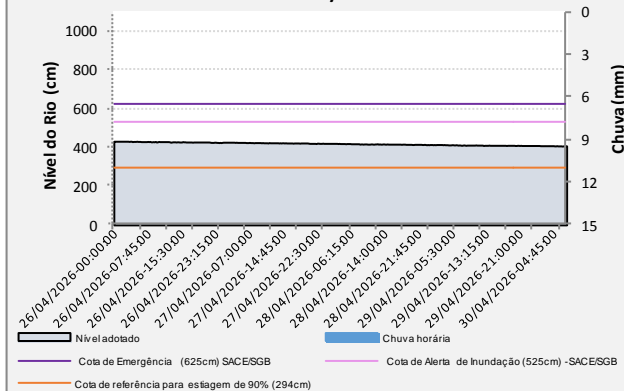
<p> Acima da cota de emergência para inundação*</p> <p> Acima da cota de alerta para inundação*</p> <p> Acima da cota de atenção para inundação*</p>	<p> Nível normal (Cota de Permanência entre 5% e 95% ou entre atenção e estiagem*)</p> <p> Tendência à seca (Abaixo da Cota de Estiagem* ou da Permanência de 95%)</p> <p> Sem dado de referência</p>
---	---

(*) As cotas acima não estão definidas para todas as estações

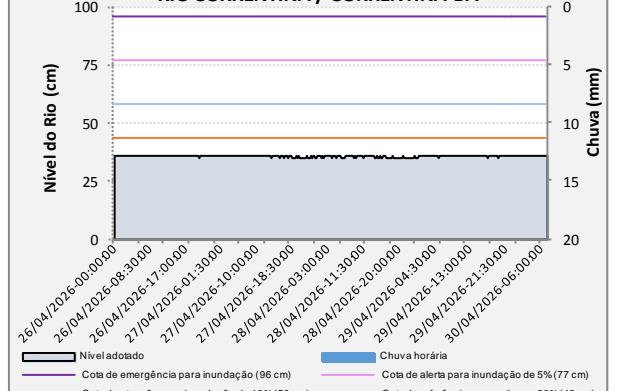
RPGA do Rio Corrente e Riachos do Ramalho, Serra Dourada e Brejo Velho

INFORMAÇÕES GERAIS				CHUVA (mm)			NÍVEL DOS RIOS (cm)					
CÓDIGO	ESTAÇÃO	MUNICÍPIO	RIO	DATA/HORA do último dado	Últimas 24 horas	Últimas 96 horas	DATA/HORA do último dado	Última hora	Últimas 96 horas	Cota Crítica para Estiagem (cm)	Variação do Nível em relação a cota de estiagem	
											(cm)	(%)
45480000	Bom Jesus da Lapa	Bom Jesus da Lapa	São Francisco	30/04/2026 09:30	0,0	0,0	30/04/2026 10:30	406,0	429,0	294,0	112,0	38,1%
45590000	Correntina	Correntina	Correntina	30/04/2026 09:30	0,0	0,0	30/04/2026 10:30	36,0	36,0	43,0	-7,0	-16,3%
45740001	Mocambo	Correntina	Do Meio	30/04/2026 10:00	0,0	0,0	30/04/2026 10:00	54,0	59,0	30,0	24,0	80,0%
45770000	Arrojado	Correntina	Arrojado	30/04/2026 09:15	0,0	0,2	30/04/2026 10:15	28,0	32,0	32,0	-4,0	-12,5%
45840000	Gatos	Jaborandi	Formoso	30/04/2026 09:45	0,0	0,0	30/04/2026 09:45	89,0	92,0	101,0	-12,0	-11,9%
45880000	Colônia do Formoso	Coribe	Formoso	30/04/2026 09:45	0,0	0,0	30/04/2026 09:45	25,0	28,0	27,0	-2,0	-7,4%
45960001	Porto Novo	Santana	Corrente	-	-	-	30/04/2026 10:00	66,0	73,0	71,0	-5,0	-7,0%

**45480000 - BOM JESUS DA LAPA
RIO SÃO FRANCISCO/BOM JESUS DA LAPA**

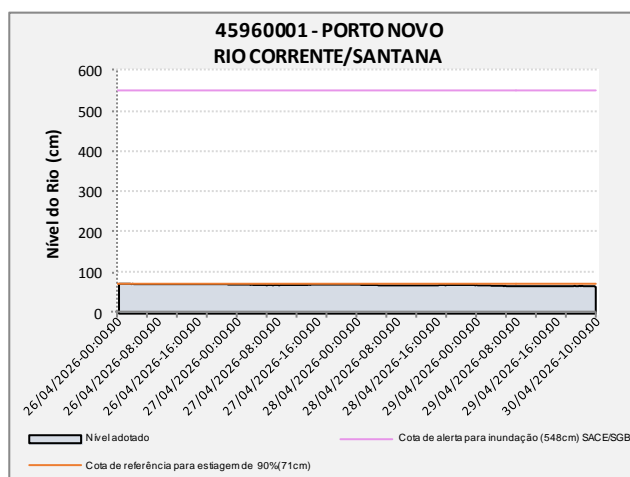
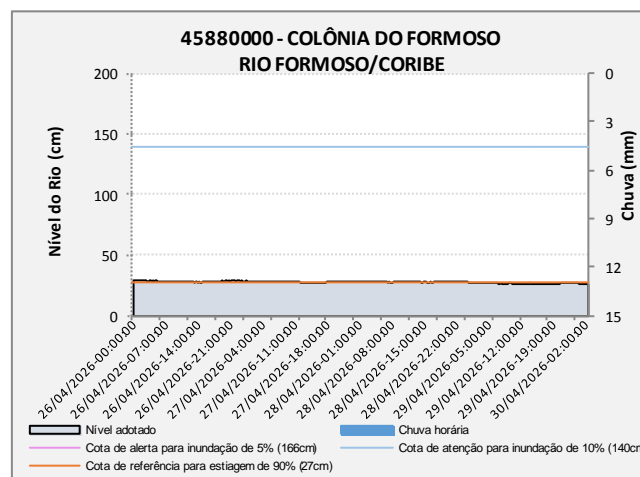
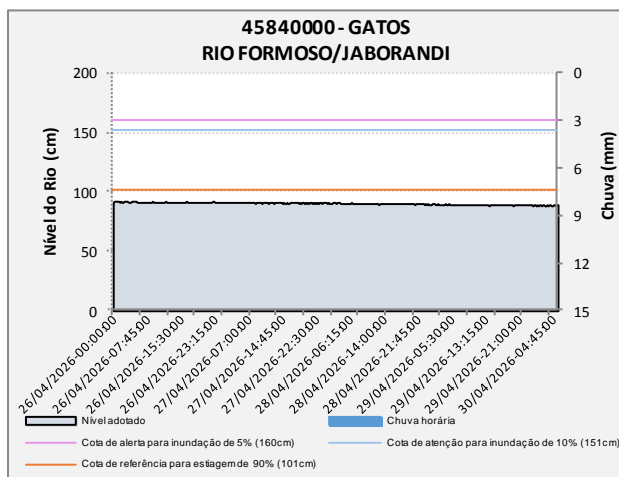
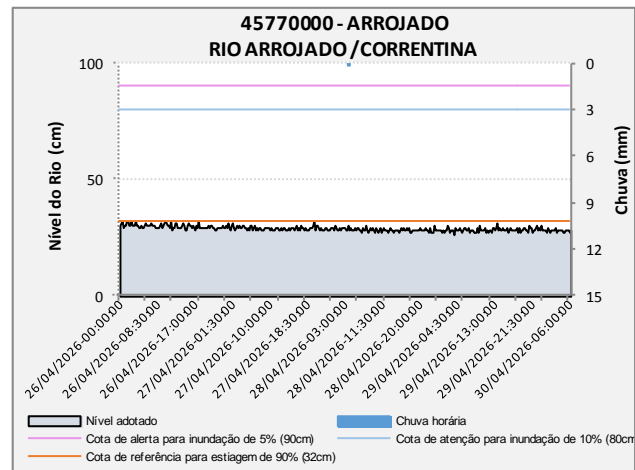
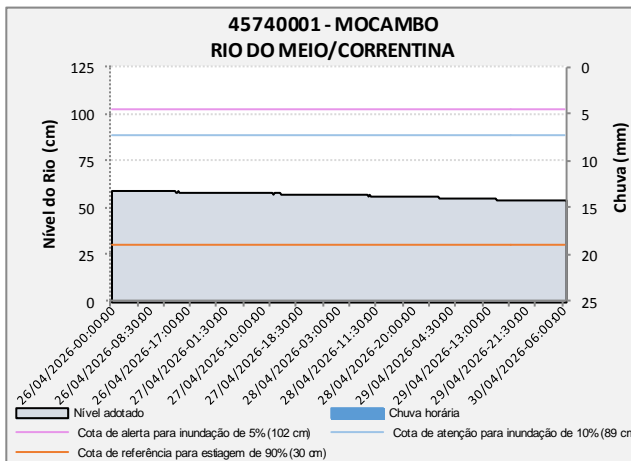


**45590000 - CORRENTINA
RIO CORRENTINA / CORRENTINA-BA**



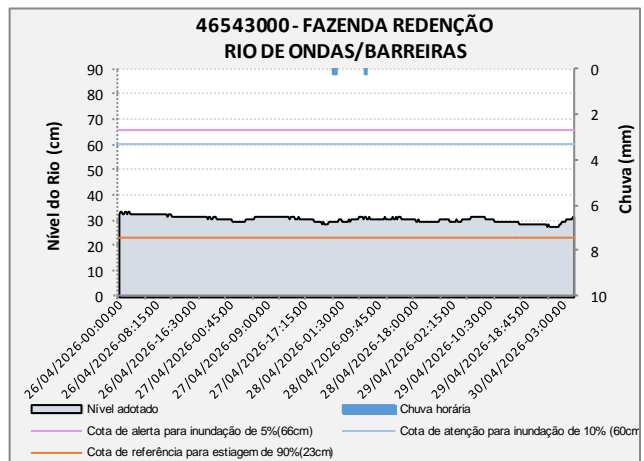
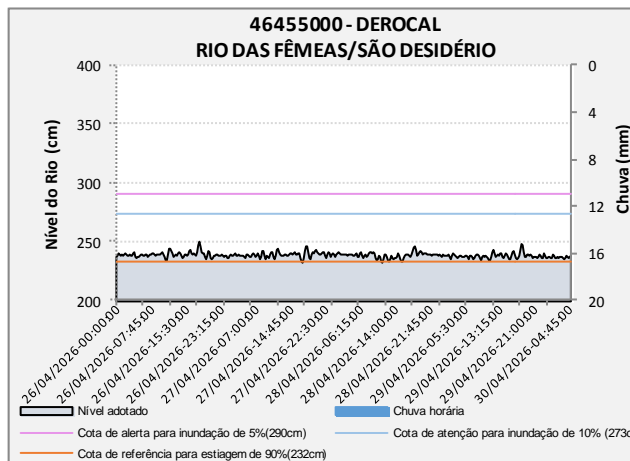
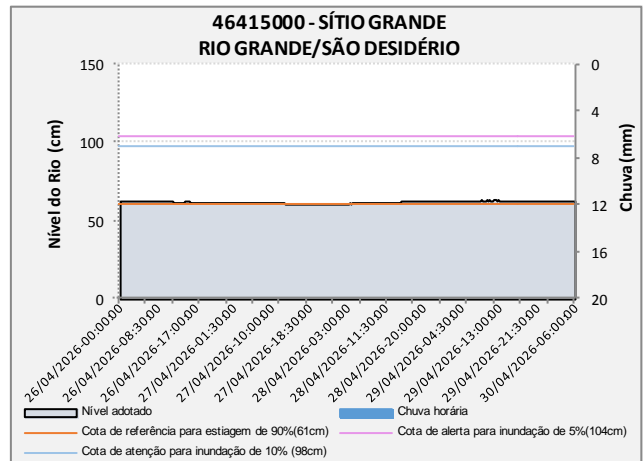
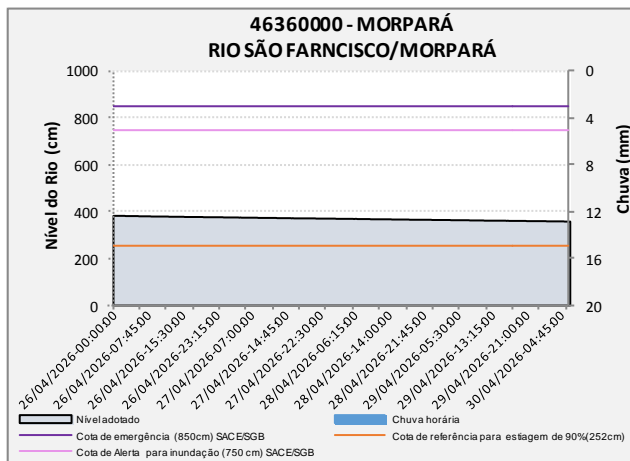
Boletim de Monitoramento Hidrometeorológico do Estado da Bahia

RPGA do Rio Corrente e Riachos do Ramalho, Serra Dourada e Brejo Velho



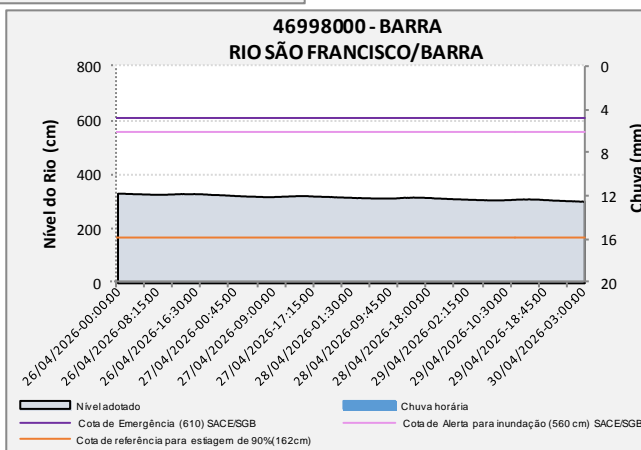
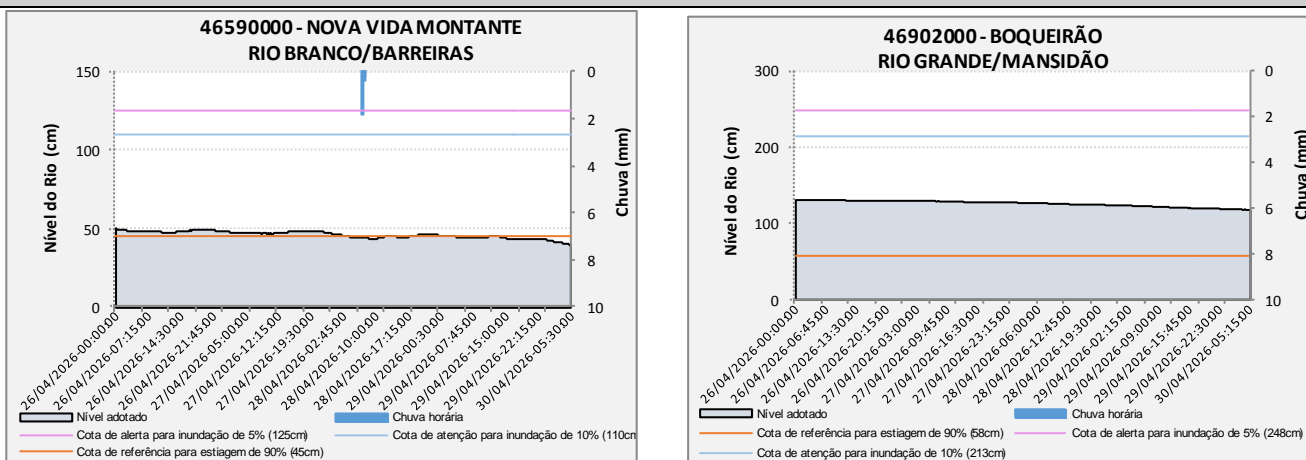
Boletim de Monitoramento Hidrometeorológico do Estado da Bahia

RPGA do Rio Grande												
INFORMAÇÕES GERAIS				CHUVA (mm)			NÍVEL DOS RIOS (cm)					
CÓDIGO	ESTAÇÃO	MUNICÍPIO	RIO	DATA/HORA do último dado	Últimas 24 horas	Últimas 96 horas	DATA/HORA do último dado	Última hora	Últimas 96 horas	Cota Crítica para Estiagem (cm)	Variação do Nível em relação a cota de estiagem	
											(cm)	(%)
46360000	Morpará	Morpará	São Francisco	30/04/2026 09:30	0,0	0,0	30/04/2026 10:30	364,0	387,0	252,0	112,0	44,4%
46415000	Sítio Grande	São Desidério	Grande	30/04/2026 10:00	0,0	0,0	30/04/2026 10:00	62,0	63,0	61,0	1,0	1,6%
46455000	Derocal	São Desidério	Das Fêmeas	30/04/2026 10:15	0,0	0,0	30/04/2026 10:15	237,0	242,0	232,0	5,0	2,2%
46543000	Fazenda Redenção	Barreiras	De Ondas	30/04/2026 09:30	0,0	0,6	30/04/2026 10:30	31,0	33,0	23,0	8,0	34,8%
46590000	Nova Vida Montante	Barreiras	Branco	30/04/2026 09:30	0,2	2,6	30/04/2026 10:30	39,0	48,0	45,0	-6,0	-13,3%
46902000	Boqueirão	Mansidão	Grande	30/04/2026 10:15	0,0	0,0	30/04/2026 10:15	117,0	131,0	58,0	59,0	101,7%
46998000	Barra	Barra	São Francisco	30/04/2026 09:30	0,0	0,0	30/04/2026 10:30	303,0	331,0	162,0	141,0	87,0%



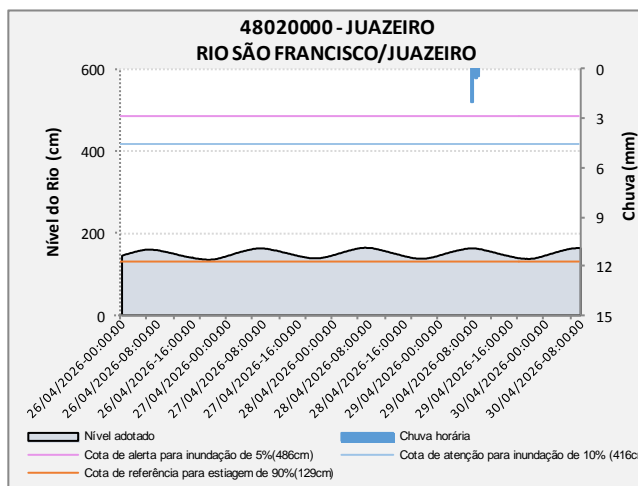
Boletim de Monitoramento Hidrometeorológico do Estado da Bahia

RPGA do Rio Grande



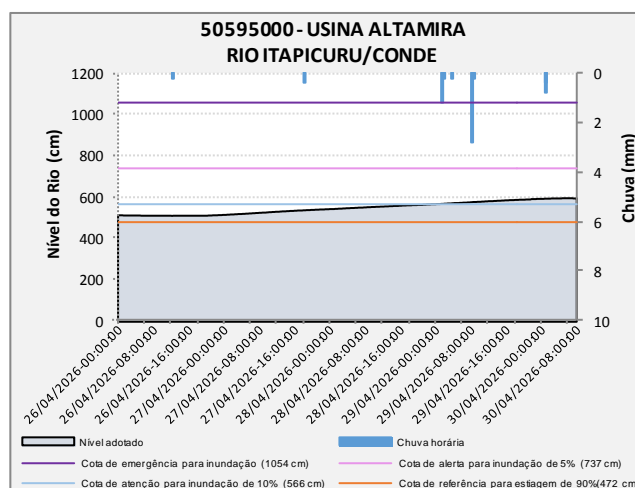
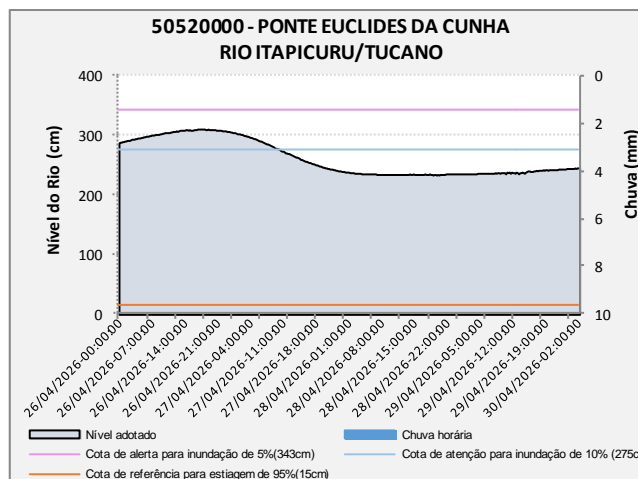
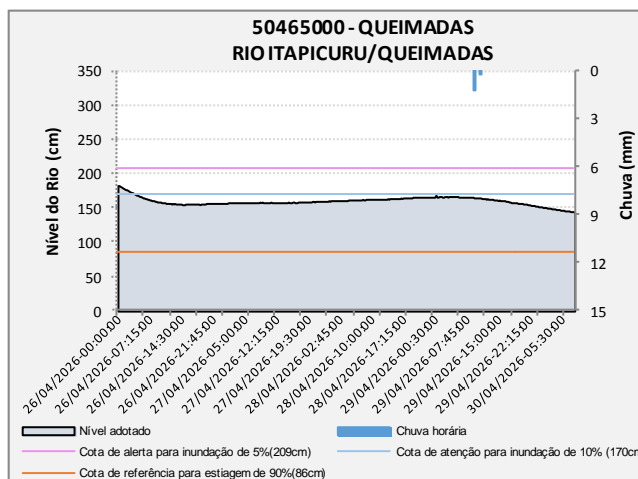
RPGA dos Rios Macururé e Curaçá

INFORMAÇÕES GERAIS				CHUVA (mm)			NÍVEL DOS RIOS (cm)					
CÓDIGO	ESTAÇÃO	MUNICÍPIO	RIO	DATA/HORA do último dado	Últimas 24 horas	Últimas 96 horas	DATA/HORA do último dado	Última hora	Últimas 96 horas	Cota Crítica para Estiagem (cm)	Variação do Nível em relação a cota de estiagem	
											(cm)	(%)
48020000	Juazeiro	Juazeiro	São Francisco	30/04/2026 10:00	0,0	4,4	30/04/2026 10:00	161,0	155,0	129,0	32,0	24,8%



Boletim de Monitoramento Hidrometeorológico do Estado da Bahia

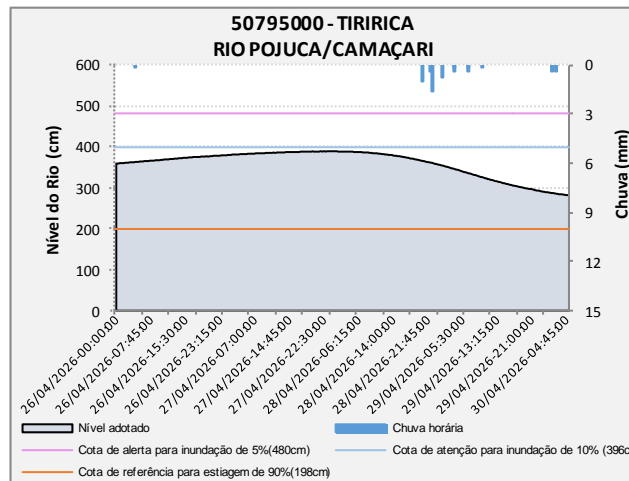
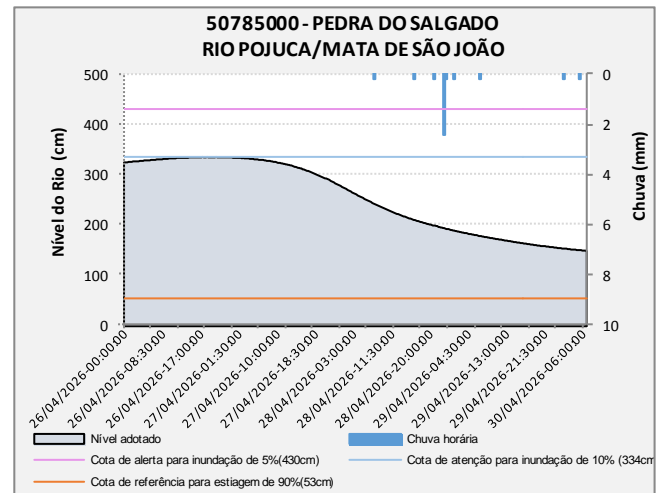
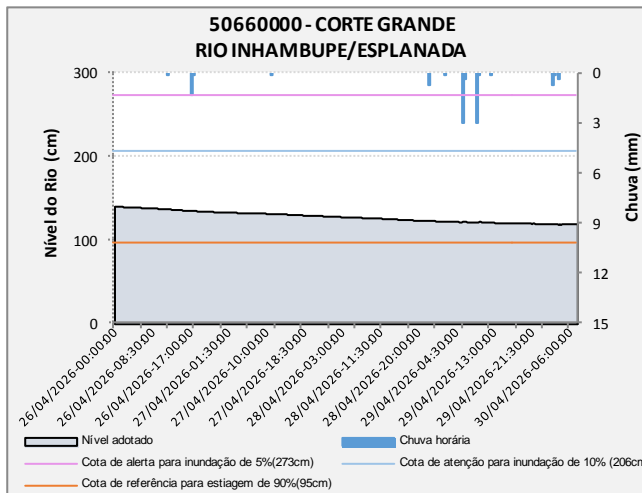
RPGA do Rio Itapicuru												
INFORMAÇÕES GERAIS				CHUVA (mm)			NÍVEL DOS RIOS (cm)					
CÓDIGO	ESTAÇÃO	MUNICÍPIO	RIO	DATA/HORA do último dado	Últimas 24 horas	Últimas 96 horas	DATA/HORA do último dado	Última hora	Últimas 96 horas	Cota Crítica para Estiagem (cm)	Variação do Nível em relação a cota de estiagem	
											(cm)	(%)
50465000	Queimadas	Queimadas	Itapicuru	30/04/2026 09:30	1,4	1,4	30/04/2026 10:30	143,0	158,0	86,0	57,0	66,3%
50520000	Ponte Euclides Da Cunha	Tucano	Itapicuru	30/04/2026 09:30	0,0	0,0	30/04/2026 10:30	247,0	304,0	15,0	232,0	1546,7%
50595000	Usina Altamira	Conde	Itapicuru	30/04/2026 10:00	1,2	6,4	30/04/2026 10:00	593,0	510,0	472,0	121,0	25,6%



Boletim de Monitoramento Hidrometeorológico do Estado da Bahia

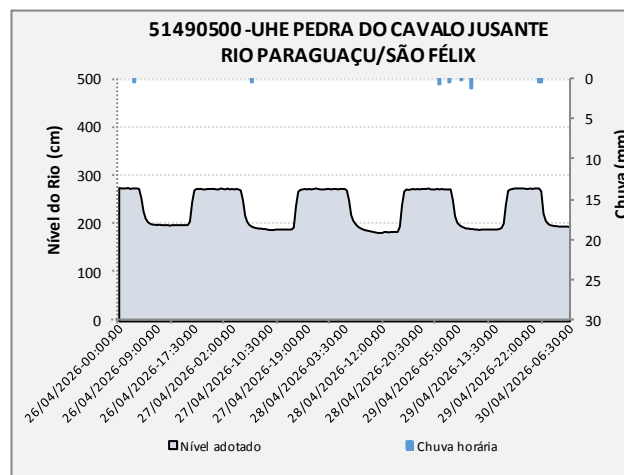
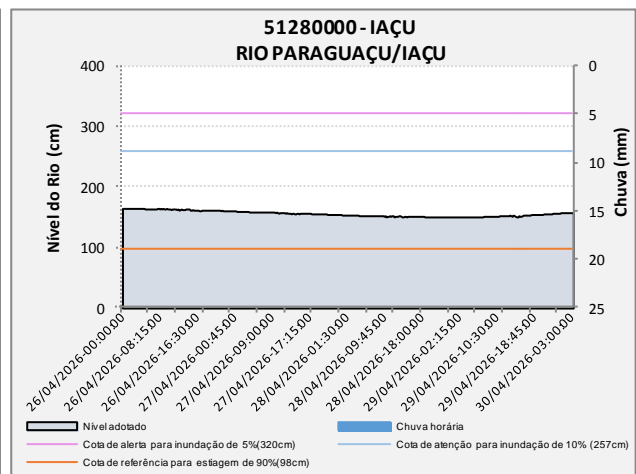
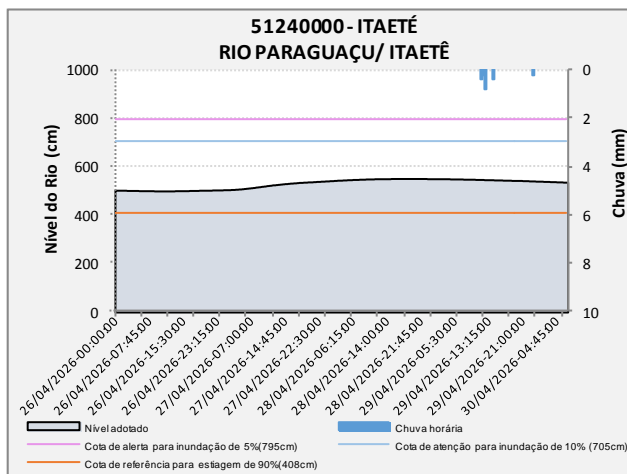
RPGA do Recôncavo Norte e Inhambupe

INFORMAÇÕES GERAIS				CHUVA (mm)			NÍVEL DOS RIOS (cm)					
CÓDIGO	ESTAÇÃO	MUNICÍPIO	RIO	DATA/HORA do último dado	Últimas 24 horas	Últimas 96 horas	DATA/HORA do último dado	Última hora	Últimas 96 horas	Cota Crítica para Estiagem (cm)	Variação do Nível em relação a cota de estiagem	
											(cm)	(%)
50660000	Corte Grande	Esplanada	Inhambupe	30/04/2026 09:45	2,6	12,0	30/04/2026 09:45	120,0	138,0	95,0	25,0	26,3%
50785000	Pedra Do Salgado	Mata De São João	Pojuca	30/04/2026 09:45	0,4	4,0	30/04/2026 09:45	148,0	334,0	53,0	95,0	179,2%
50795000	Tiririca	Camaçari	Pojuca	30/04/2026 09:30	1,2	6,2	30/04/2026 10:30	275,0	368,0	198,0	77,0	38,9%



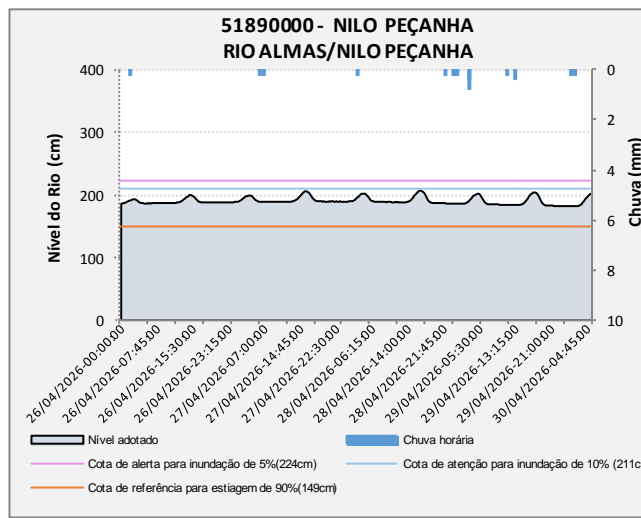
Boletim de Monitoramento Hidrometeorológico do Estado da Bahia

RPGA do Rio Paraguaçu												
INFORMAÇÕES GERAIS				CHUVA (mm)			NÍVEL DOS RIOS (cm)					
CÓDIGO	ESTAÇÃO	MUNICÍPIO	RIO	DATA/HORA do último dado	Últimas 24 horas	Últimas 96 horas	DATA/HORA do último dado	Última hora	Últimas 96 horas	Cota Crítica para Estiagem (cm)	Variação do Nível em relação a cota de estiagem	
											(cm)	(%)
51240000	Itaeté	Itaeté	Paraguaçu	30/04/2026 09:15	2,0	2,0	30/04/2026 10:15	530,0	496,0	408,0	122,0	29,9%
51280000	Iaçu	Iaçu	Paraguaçu	30/04/2026 09:30	1,6	1,6	30/04/2026 10:30	160,0	162,0	98,0	62,0	63,3%
51490500	UHE PEDRA DO CAVALO JUSANTE	SÃO FÉLIX	PARAGUAÇU	30/04/2026 09:30	3,4	4,2	30/04/2026 09:30	193,0	-	-	-	-

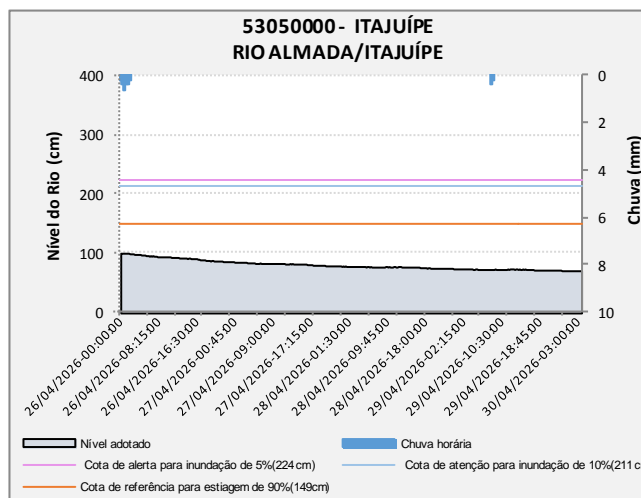


Boletim de Monitoramento Hidrometeorológico do Estado da Bahia

RPGA do Recôncavo Sul												
INFORMAÇÕES GERAIS				CHUVA (mm)			NÍVEL DOS RIOS (cm)					
CÓDIGO	ESTAÇÃO	MUNICÍPIO	RIO	DATA/HORA do último dado	Últimas 24 horas	Últimas 96 horas	DATA/HORA do último dado	Última hora	Últimas 96 horas	Cota Crítica para Estiagem (cm)	Variação do Nível em relação a cota de estiagem	
											(cm)	(%)
51890000	Nilo Peçanha	Nilo Peçanha	Almas	30/04/2026 09:45	1,4	4,0	30/04/2026 09:45	183,0	189,0	149,0	34,0	22,8%

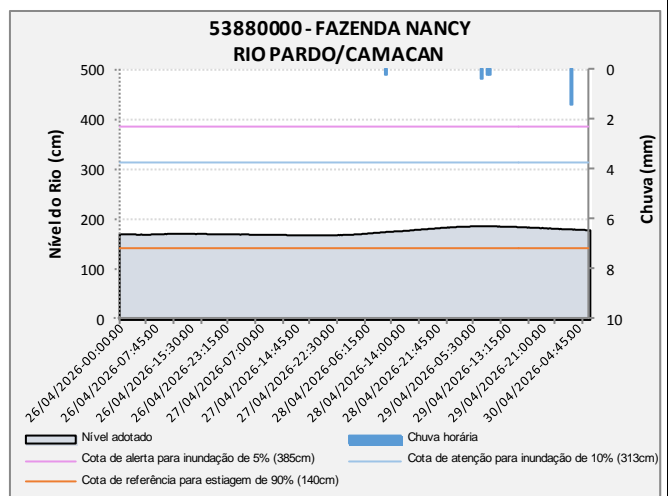
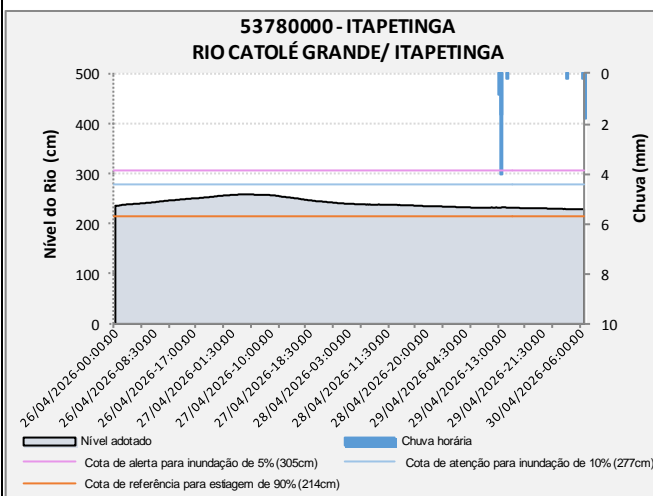
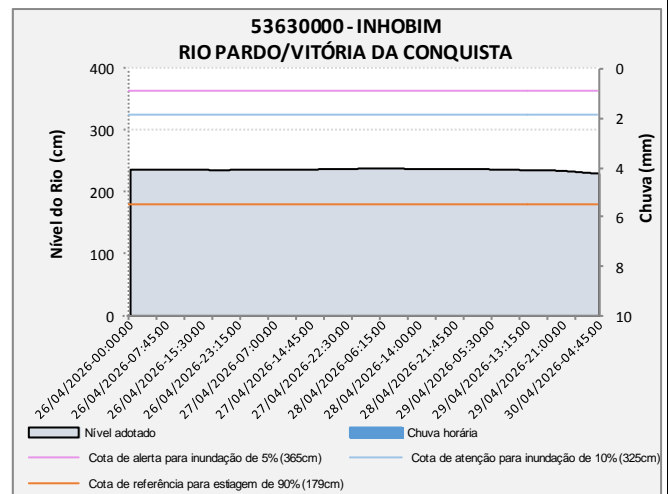
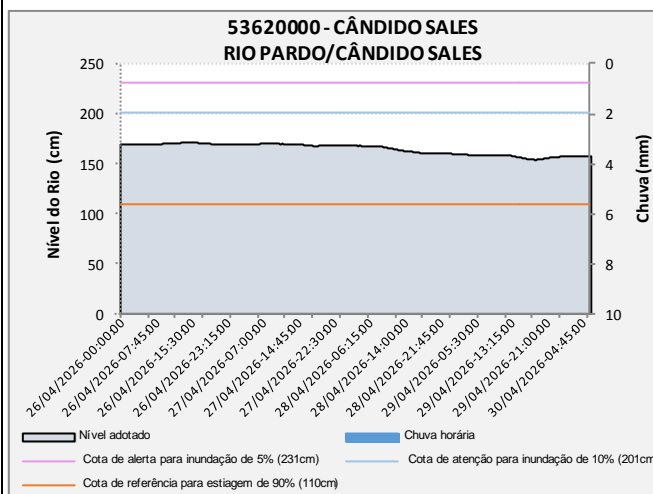


RPGA do Leste												
INFORMAÇÕES GERAIS				CHUVA (mm)			NÍVEL DOS RIOS (cm)					
CÓDIGO	ESTAÇÃO	MUNICÍPIO	RIO	DATA/HORA do último dado	Últimas 24 horas	Últimas 96 horas	DATA/HORA do último dado	Última hora	Últimas 96 horas	Cota Crítica para Estiagem (cm)	Variação do Nível em relação a cota de estiagem	
											(cm)	(%)
53050000	Itajuípe	Itajuípe	Almada	30/04/2026 23:00	1,0	4,0	30/04/2026 23:00	70,0	-	149,0	-75,0	-50,3%



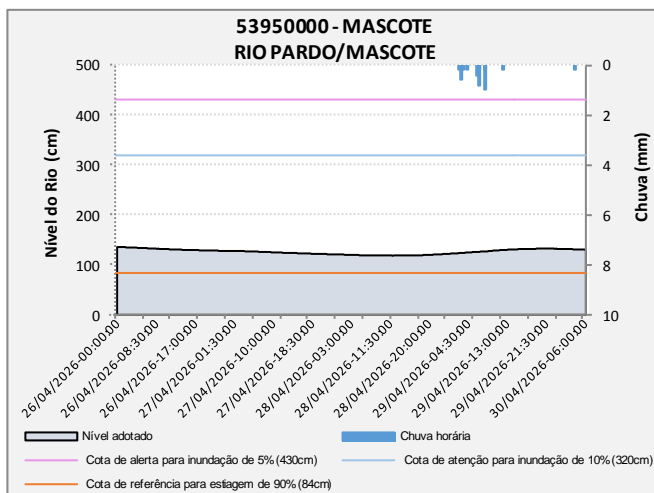
Boletim de Monitoramento Hidrometeorológico do Estado da Bahia

RPGA do Rio Pardo												
INFORMAÇÕES GERAIS				CHUVA (mm)			NÍVEL DOS RIOS (cm)					
CÓDIGO	ESTAÇÃO	MUNICÍPIO	RIO	DATA/HORA do último dado	Últimas 24 horas	Últimas 96 horas	DATA/HORA do último dado	Última hora	Últimas 6 horas	Cota Crítica para Estiagem (cm)	Variação do Nível em relação a cota de estiagem	
											(cm)	(%)
53620000	Cândido Sales	Cândido Sales	Pardo	30/04/2026 09:30	0,0	0,0	30/04/2026 10:30	157,0	172,0	110,0	47,0	42,7%
53630000	Inhobim	Vitória Da Conquista	Pardo	30/04/2026 09:45	0,0	0,0	30/04/2026 10:45	229,0	238,0	179,0	50,0	27,9%
53780000	Itapetinga	Itapetinga	Catolé Grande	30/04/2026 09:45	9,6	9,6	30/04/2026 09:45	233,0	248,0	214,0	19,0	8,9%
53880000	Fazenda Nancy	Camacan	Pardo	30/04/2026 10:15	1,6	2,8	30/04/2026 10:15	177,0	170,0	140,0	37,0	26,4%
53950000	Mascote	Mascote	Pardo	30/04/2026 09:30	0,6	4,6	30/04/2026 10:30	131,0	134,0	84,0	47,0	56,0%



Boletim de Monitoramento Hidrometeorológico do Estado da Bahia

RPGA do Rio Pardo



Para maiores informações acesse: <http://www.snirh.gov.br/hidrotemetria/Mapa.aspx>

Sala de Situação de Monitoramento Ambiental da Bahia

Contatos: (71) 3118-4160