

Boletim de Monitoramento Hidrometeorológico do Estado da Bahia

Boletim nº 080 – 06 de maio de 2026
SALA DE SITUAÇÃO/DIRAM/INEMA/ANA

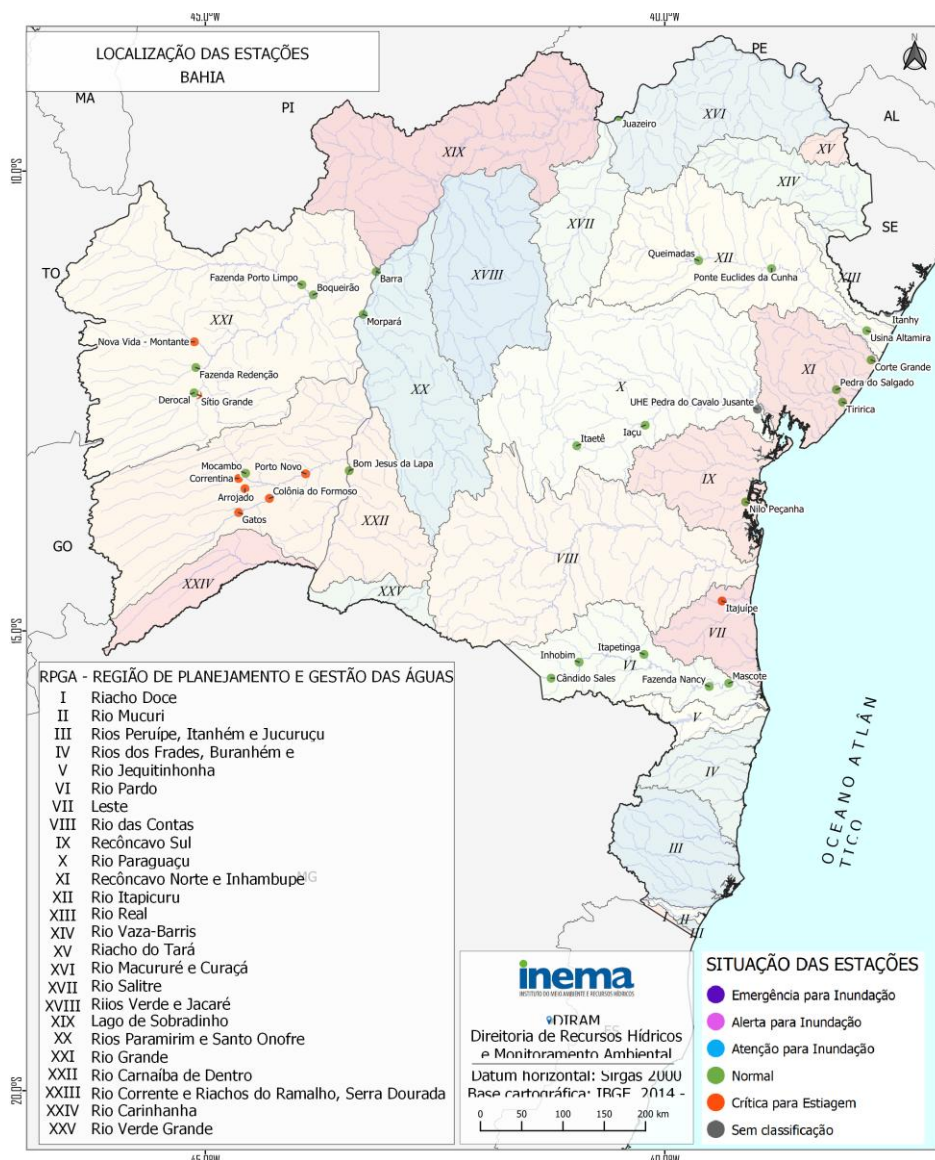
Neste boletim serão exibidos os dados de monitoramento das precipitações acumuladas nas últimas 24 e 96 horas e dos níveis dos rios, na última hora do dado coletado e nas últimas 96 horas. Os dados são obtidos das estações telemétricas localizadas no estado da Bahia.

PREVISÃO METEOROLÓGICA PARA AS PRÓXIMAS 24 HORAS

O tempo segue instável ao longo de todo o Litoral, inclusive Salvador, com muitas nuvens e pancadas de chuvas intercaladas com períodos de sol. Nas demais áreas do estado haverá predomínio de sol e calor.

MONITORAMENTO DOS RIOS

A seguir será apresentada a situação atual dos níveis dos rios monitorados nas estações localizadas, conforme mapa abaixo.



Boletim de Monitoramento Hidrometeorológico do Estado da Bahia

SITUAÇÃO DO NÍVEL DOS RIOS

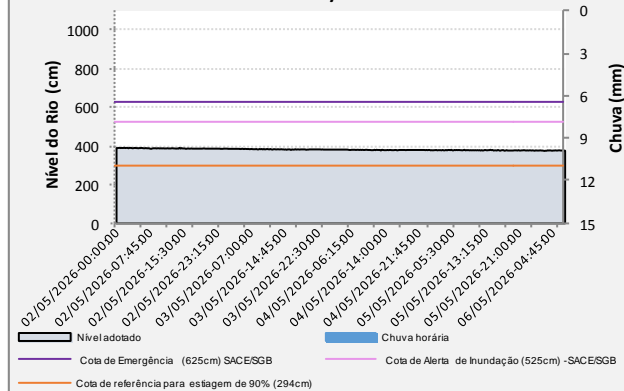
<p> Acima da cota de emergência para inundação*</p> <p> Acima da cota de alerta para inundação*</p> <p> Acima da cota de atenção para inundação*</p>	<p> Nível normal (Cota de Permanência entre 5% e 95% ou entre atenção e estiagem*)</p> <p> Tendência à seca (Abaixo da Cota de Estiagem* ou da Permanência de 95%)</p> <p> Sem dado de referência</p>
--	--

(*) As cotas acima não estão definidas para todas as estações

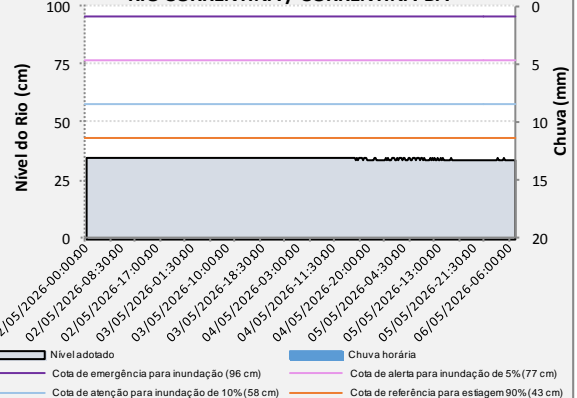
RPGA do Rio Corrente e Riachos do Ramalho, Serra Dourada e Brejo Velho

INFORMAÇÕES GERAIS				CHUVA (mm)			NÍVEL DOS RIOS (cm)					
CÓDIGO	ESTAÇÃO	MUNICÍPIO	RIO	DATA/HORA do último dado	Últimas 24 horas	Últimas 96 horas	DATA/HORA do último dado	Última hora	Últimas 96 horas	Cota Crítica para Estiagem (cm)	Variação do Nível em relação a cota de estiagem	
											(cm)	(%)
45480000	Bom Jesus da Lapa	Bom Jesus da Lapa	São Francisco	06/05/2026 09:30	0,0	0,0	06/05/2026 09:30	384,0	397,0	294,0	90,0	30,6%
45590000	Correntina	Correntina	Correntina	06/05/2026 09:30	0,0	0,0	06/05/2026 09:30	34,0	35,0	43,0	-9,0	-20,9%
45740001	Mocambo	Correntina	Do Meio	06/05/2026 09:00	0,0	0,0	06/05/2026 09:00	49,0	52,0	30,0	19,0	63,3%
45770000	Arrojado	Correntina	Arrojado	06/05/2026 09:15	0,0	0,0	06/05/2026 09:15	27,0	28,0	32,0	-5,0	-15,6%
45840000	Gatos	Jaborandi	Formoso	06/05/2026 09:45	0,0	0,0	06/05/2026 09:45	88,0	88,0	101,0	-13,0	-12,9%
45880000	Colônia do Formoso	Coribe	Formoso	06/05/2026 09:45	0,0	0,0	06/05/2026 09:45	24,0	23,0	27,0	-3,0	-11,1%
45960001	Porto Novo	Santana	Corrente	-	-	-	06/05/2026 09:00	61,0	64,0	71,0	-10,0	-14,1%

**45480000 - BOM JESUS DA LAPA
RIO SÃO FRANCISCO/BOM JESUS DA LAPA**

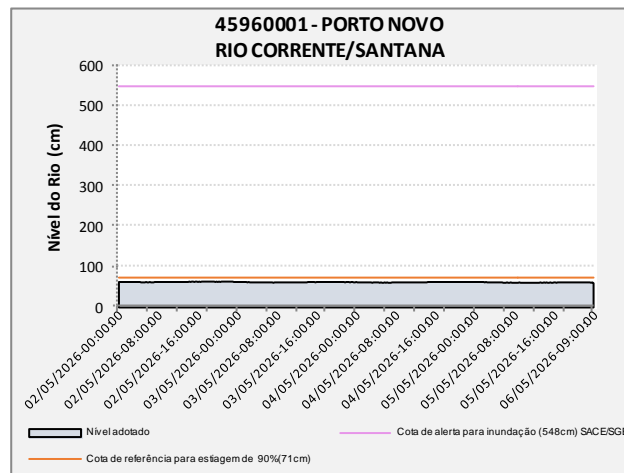
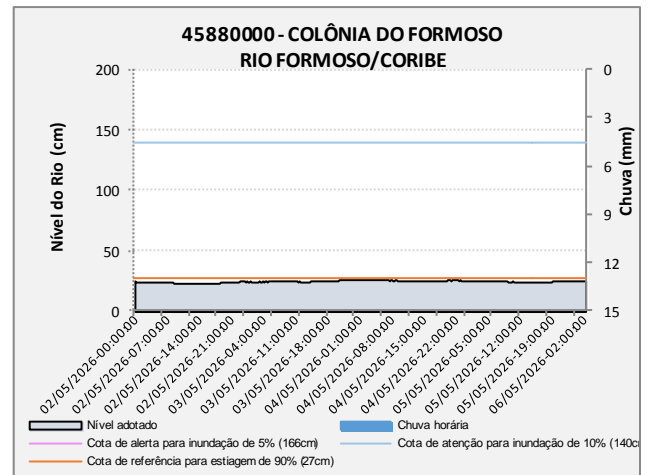
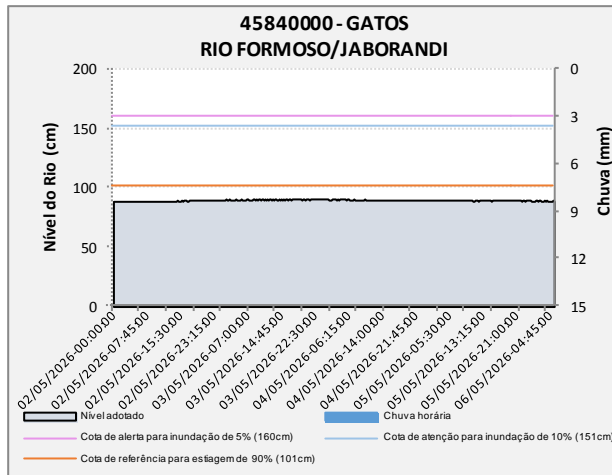
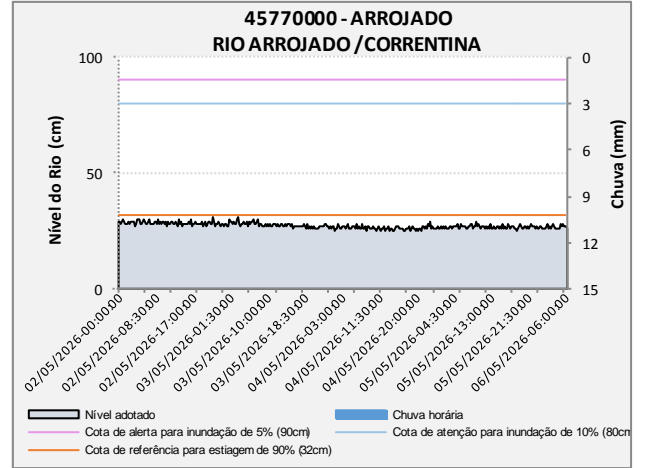
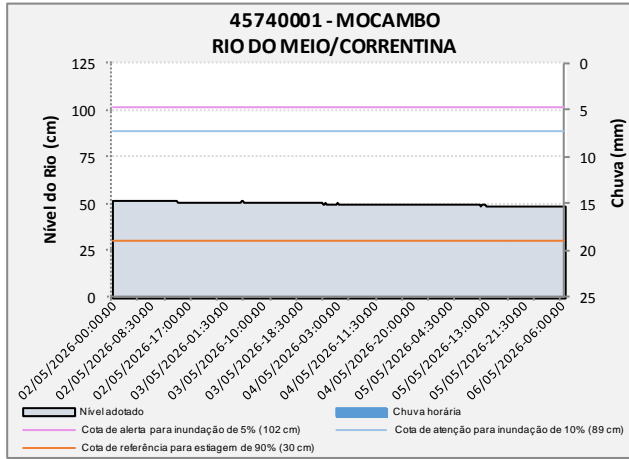


**45590000 - CORRENTINA
RIO CORRENTINA / CORRENTINA-BA**



Boletim de Monitoramento Hidrometeorológico do Estado da Bahia

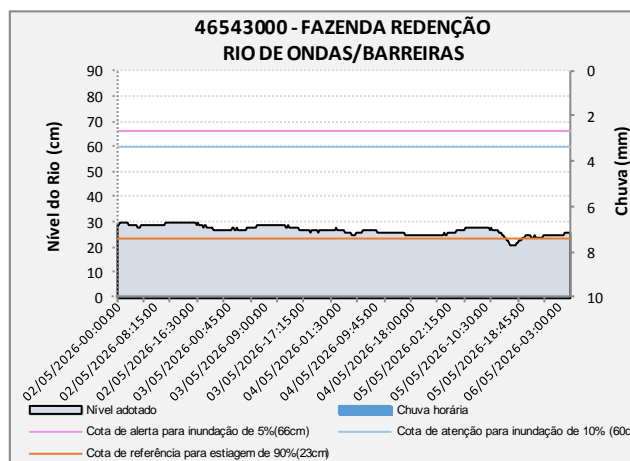
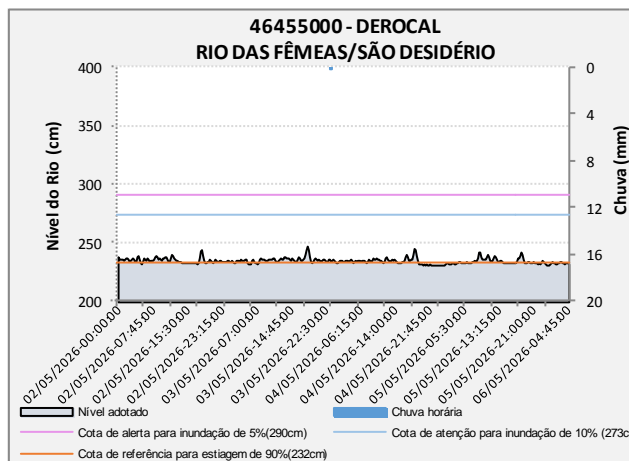
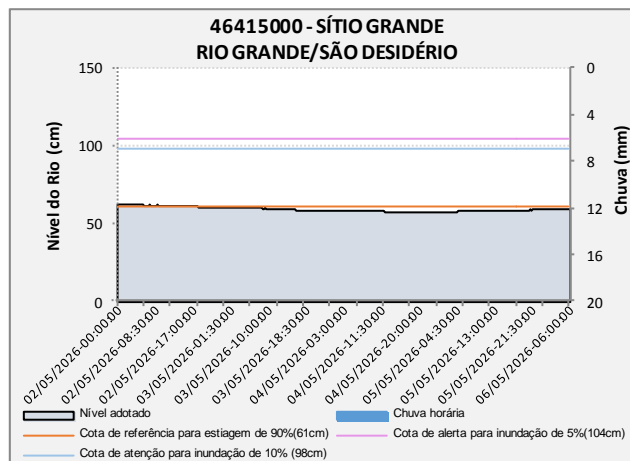
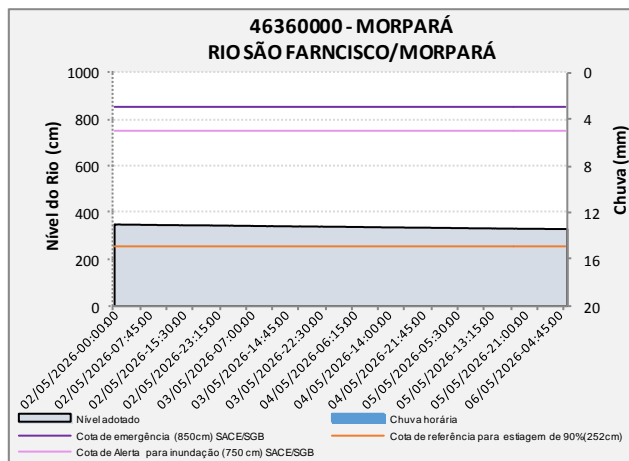
RPGA do Rio Corrente e Riachos do Ramalho, Serra Dourada e Brejo Velho



Boletim de Monitoramento Hidrometeorológico do Estado da Bahia

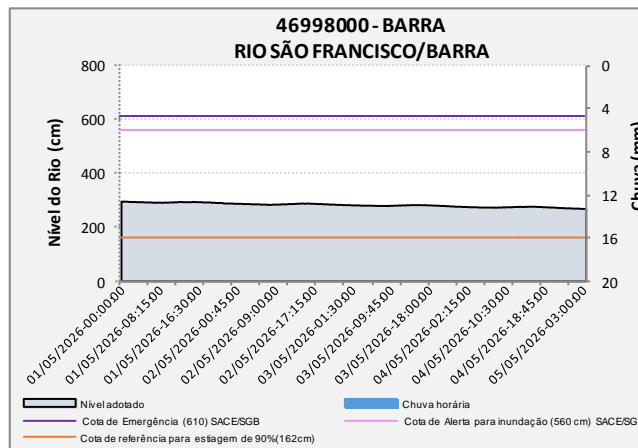
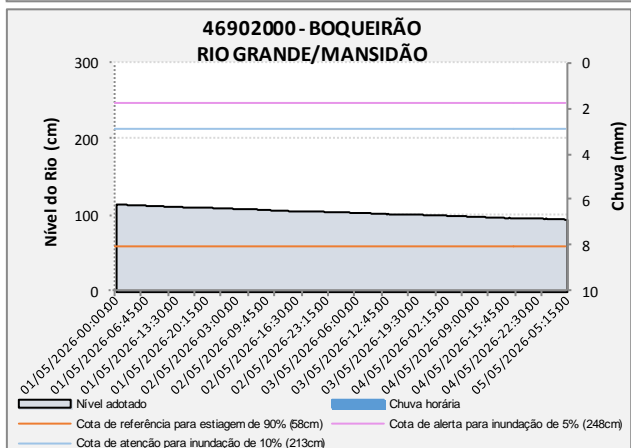
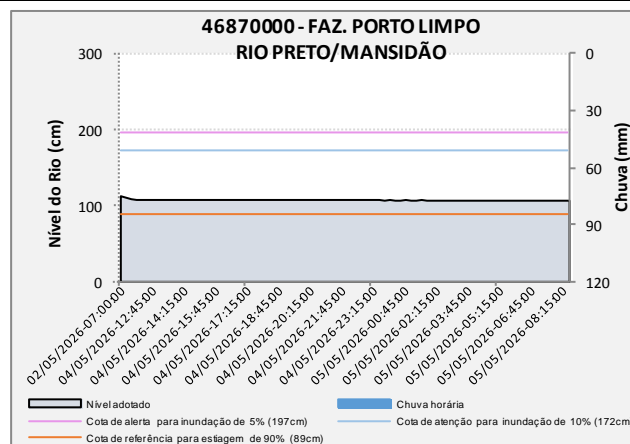
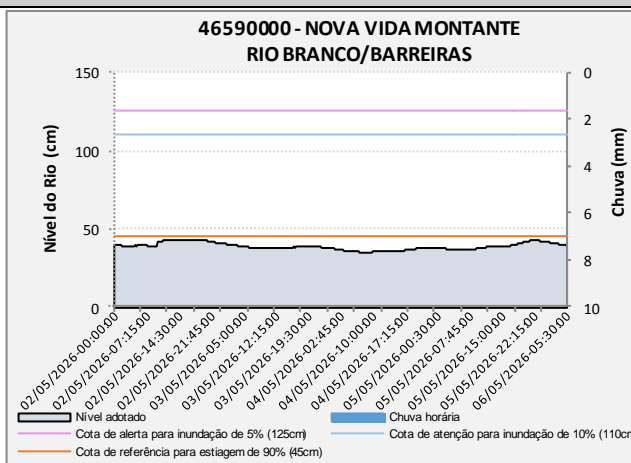
RPGA do Rio Grande

INFORMAÇÕES GERAIS				CHUVA (mm)			NÍVEL DOS RIOS (cm)					
CÓDIGO	ESTAÇÃO	MUNICÍPIO	RIO	DATA/HORA do último dado	Últimas 24 horas	Últimas 96 horas	DATA/HORA do último dado	Última hora	Últimas 96 horas	Cota Crítica para Estiagem (cm)	Variação do Nível em relação a cota de estiagem	
											(cm)	(%)
46360000	Morpará	Morpará	São Francisco	06/05/2026 09:30	0,0	0,0	06/05/2026 09:30	334,0	353,0	252,0	82,0	32,5%
46415000	Sítio Grande	São Desidério	Grande	06/05/2026 09:00	0,0	0,0	06/05/2026 09:00	59,0	62,0	61,0	-2,0	-3,3%
46455000	Derocal	São Desidério	Das Fêmeas	06/05/2026 09:15	0,0	0,2	06/05/2026 09:15	233,0	237,0	232,0	1,0	0,4%
46543000	Fazenda Redenção	Barreiras	De Ondas	06/05/2026 09:30	0,0	0,0	06/05/2026 09:30	26,0	29,0	23,0	3,0	13,0%
46590000	Nova Vida Montante	Barreiras	Branco	06/05/2026 09:30	0,0	0,0	06/05/2026 09:30	38,0	39,0	45,0	-7,0	-15,6%
46870000	Fazenda Porto Limpo	Mansidão	Preto	06/05/2026 09:00	0,0	0,0	06/05/2026 09:00	107,0	-	89,0	18,0	20,2%
46902000	Boqueirão	Mansidão	Grande	06/05/2026 09:15	0,0	0,0	06/05/2026 09:15	89,0	107,0	58,0	31,0	53,4%
46998000	Barra	Barra	São Francisco	06/05/2026 09:30	0,0	0,0	06/05/2026 09:30	262,0	287,0	162,0	100,0	61,7%



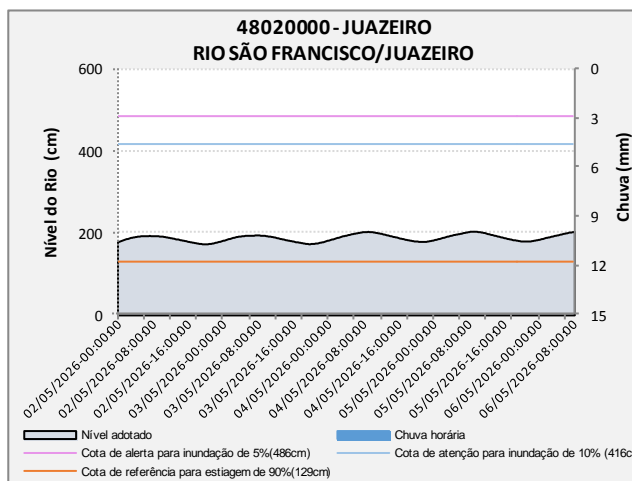
Boletim de Monitoramento Hidrometeorológico do Estado da Bahia

RPGA do Rio Grande



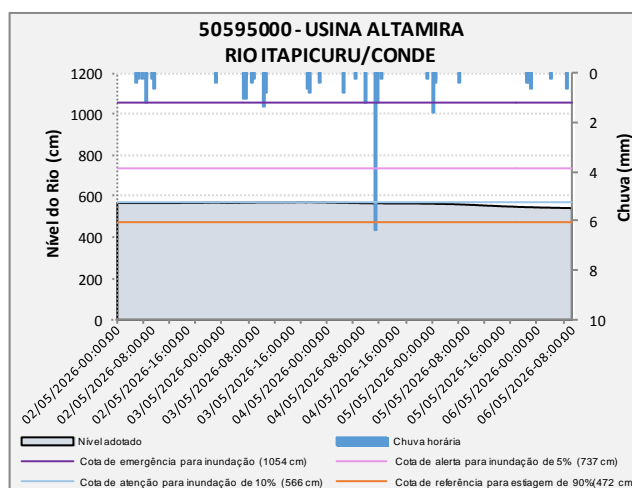
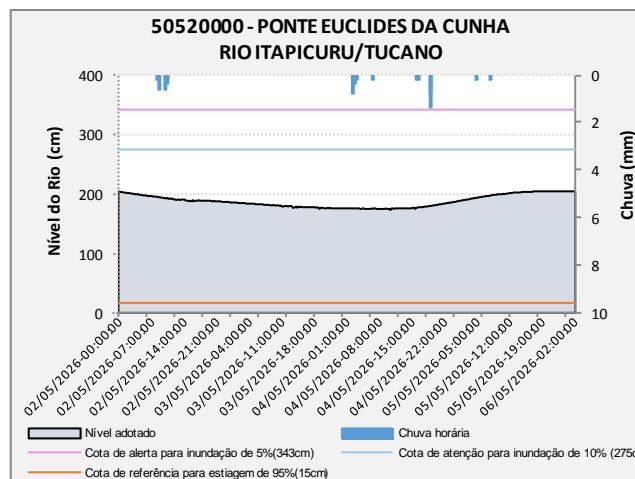
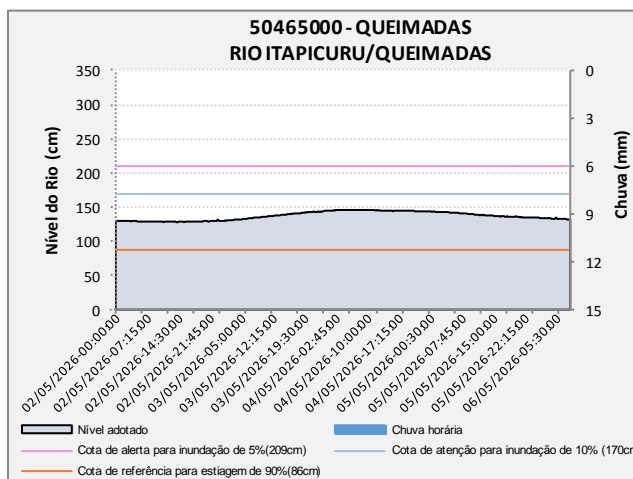
RPGA dos Rios Macururé e Curaçá

INFORMAÇÕES GERAIS				CHUVA (mm)			NÍVEL DOS RIOS (cm)					
CÓDIGO	ESTAÇÃO	MUNICÍPIO	RIO	DATA/HORA do último dado	Últimas 24 horas	Últimas 96 horas	DATA/HORA do último dado	Última hora	Últimas 96 horas	Cota Crítica para Estiagem (cm)	Variação do Nível em relação a cota de estiagem	
											(cm)	(%)
48020000	Juazeiro	Juazeiro	São Francisco	06/05/2026 09:00	0,0	0,0	06/05/2026 09:00	206,0	195,0	129,0	77,0	59,7%



Boletim de Monitoramento Hidrometeorológico do Estado da Bahia

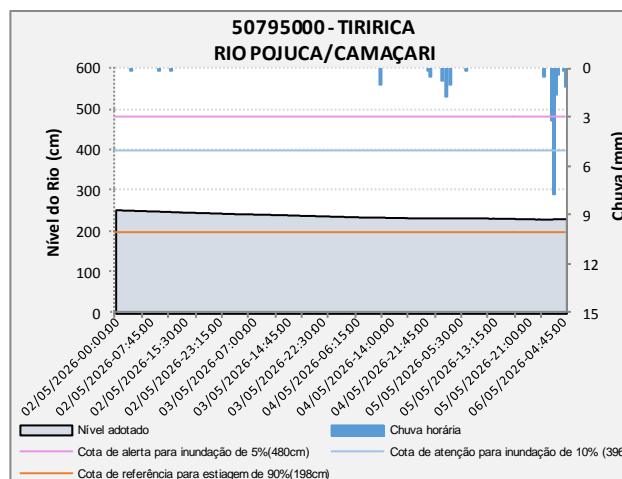
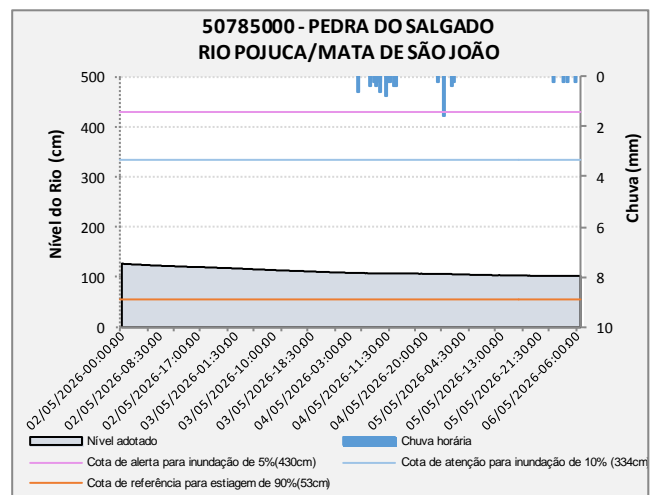
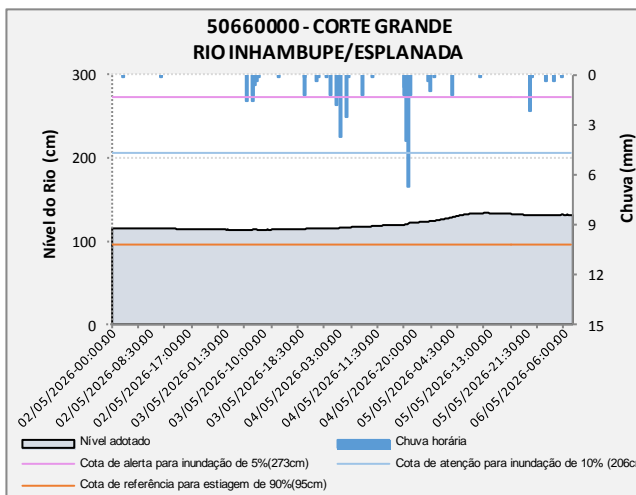
RPGA do Rio Itapicuru												
INFORMAÇÕES GERAIS				CHUVA (mm)			NÍVEL DOS RIOS (cm)					
CÓDIGO	ESTAÇÃO	MUNICÍPIO	RIO	DATA/HORA do último dado	Últimas 24 horas	Últimas 96 horas	DATA/HORA do último dado	Última hora	Últimas 96 horas	Cota Crítica para Estiagem (cm)	Variação do Nível em relação a cota de estiagem	
											(cm)	(%)
50465000	Queimadas	Queimadas	Itapicuru	06/05/2026 09:30	0,0	0,0	06/05/2026 09:30	132,0	129,0	86,0	46,0	53,5%
50520000	Ponte Euclides Da Cunha	Tucano	Itapicuru	06/05/2026 09:30	0,2	6,2	06/05/2026 09:30	202,0	196,0	15,0	187,0	1246,7%
50595000	Usina Altamira	Conde	Itapicuru	06/05/2026 09:00	2,4	22,8	06/05/2026 09:00	541,0	566,0	472,0	69,0	14,6%



Boletim de Monitoramento Hidrometeorológico do Estado da Bahia

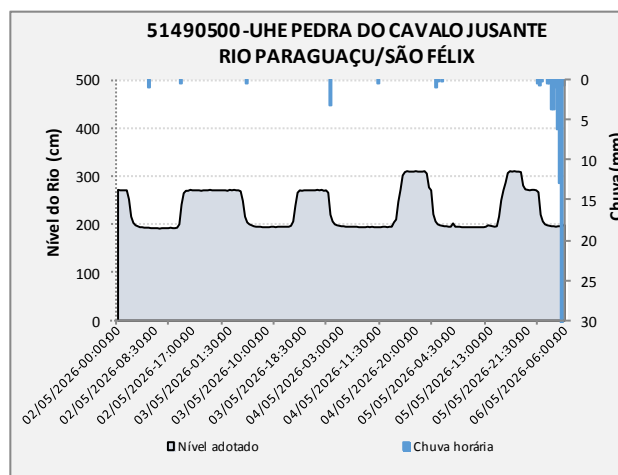
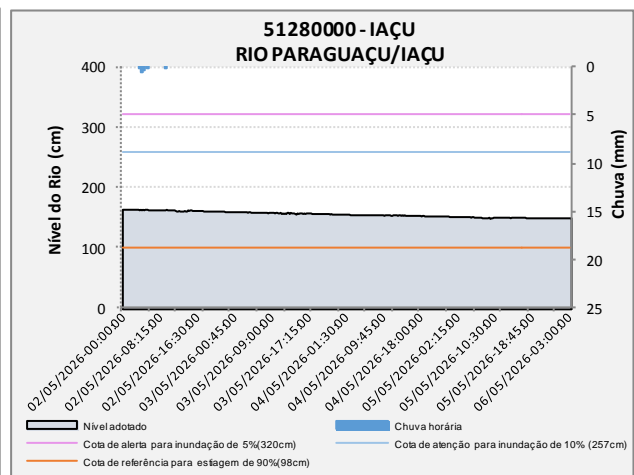
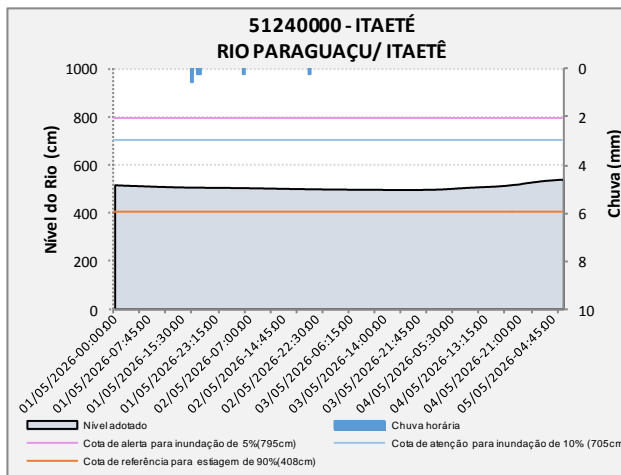
RPGA do Recôncavo Norte e Inhambupe

INFORMAÇÕES GERAIS				CHUVA (mm)			NÍVEL DOS RIOS (cm)					
CÓDIGO	ESTAÇÃO	MUNICÍPIO	RIO	DATA/HORA do último dado	Últimas 24 horas	Últimas 96 horas	DATA/HORA do último dado	Última hora	Últimas 96 horas	Cota Crítica para Estiagem (cm)	Variação do Nível em relação a cota de estiagem	
											(cm)	(%)
50660000	Corte Grande	Esplanada	Inhambupe	06/05/2026 09:45	4,0	41,4	06/05/2026 09:45	132,0	116,0	95,0	37,0	38,9%
50785000	Pedra Do Salgado	Mata De São João	Pojuca	06/05/2026 09:45	0,8	7,6	06/05/2026 09:45	105,0	124,0	53,0	52,0	98,1%
50795000	Tiririca	Camaçari	Pojuca	06/05/2026 09:30	17,6	23,6	06/05/2026 09:30	231,0	251,0	198,0	33,0	16,7%



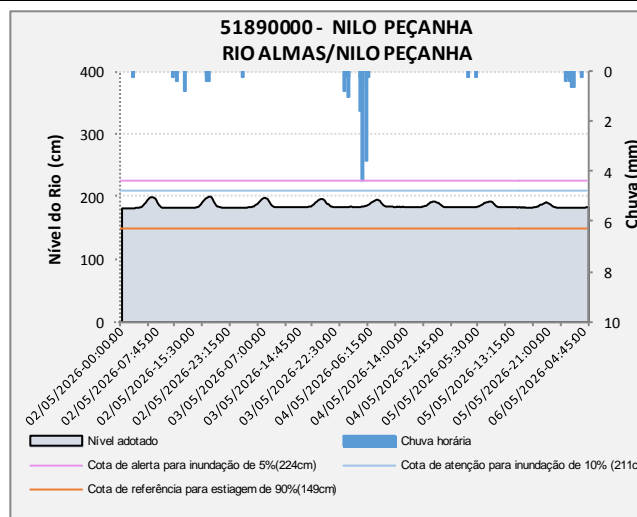
Boletim de Monitoramento Hidrometeorológico do Estado da Bahia

RPGA do Rio Paraguaçu												
INFORMAÇÕES GERAIS				CHUVA (mm)			NÍVEL DOS RIOS (cm)					
CÓDIGO	ESTAÇÃO	MUNICÍPIO	RIO	DATA/HORA do último dado	Últimas 24 horas	Últimas 96 horas	DATA/HORA do último dado	Última hora	Últimas 96 horas	Cota Crítica para Estiagem (cm)	Variação do Nível em relação a cota de estiagem	
											(cm)	(%)
51240000	Itaeté	Itaeté	Paraguaçu	06/05/2026 09:15	0,0	0,4	06/05/2026 09:15	542,0	508,0	408,0	134,0	32,8%
51280000	Iaçu	Iaçu	Paraguaçu	06/05/2026 09:30	0,0	0,2	06/05/2026 09:30	149,0	162,0	98,0	51,0	52,0%
51490500	UHE Pedra Do Cavalo Jusante	São Félix	Paraguaçu	06/05/2026 09:30	92,8	98,6	06/05/2026 09:45	192,0	185,0	99,0	93,0	93,9%

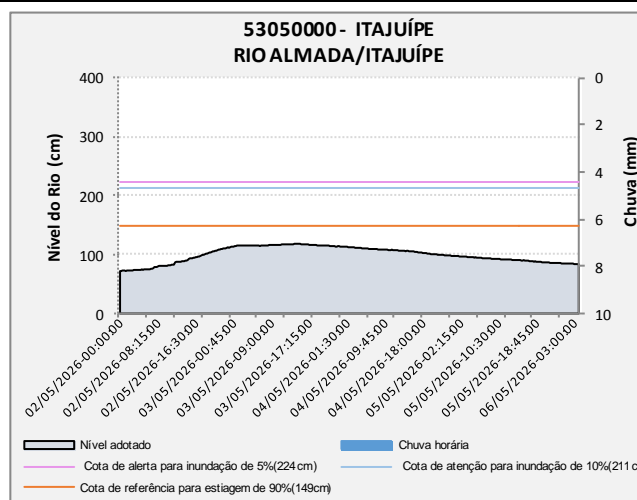


Boletim de Monitoramento Hidrometeorológico do Estado da Bahia

RPGA do Recôncavo Sul												
INFORMAÇÕES GERAIS				CHUVA (mm)			NÍVEL DOS RIOS (cm)					
CÓDIGO	ESTAÇÃO	MUNICÍPIO	RIO	DATA/HORA do último dado	Últimas 24 horas	Últimas 96 horas	DATA/HORA do último dado	Última hora	Últimas 96 horas	Cota Crítica para Estiagem (cm)	Variação do Nível em relação a cota de estiagem	
											(cm)	(%)
51890000	Nilo Peçanha	Nilo Peçanha	Almas	06/05/2026 09:45	3,8	19,6	06/05/2026 09:45	192,0	185,0	149,0	43,0	28,9%

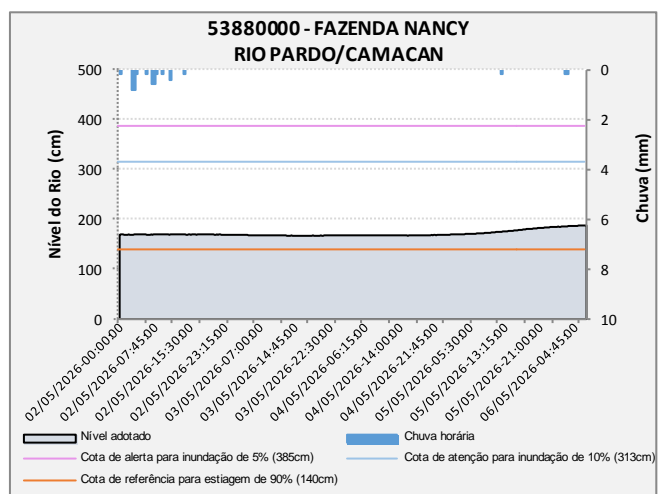
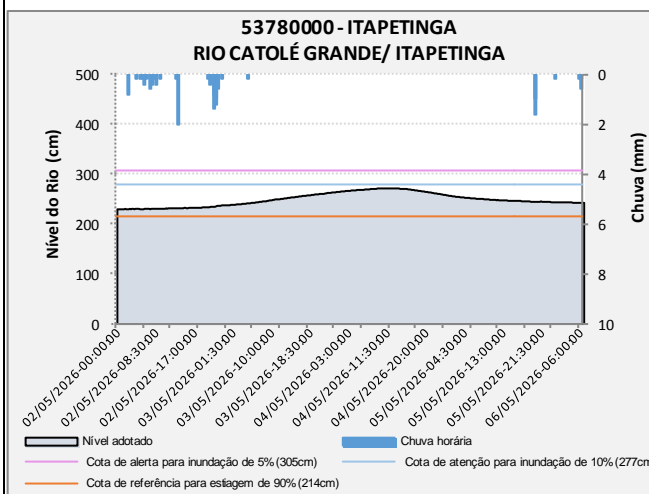
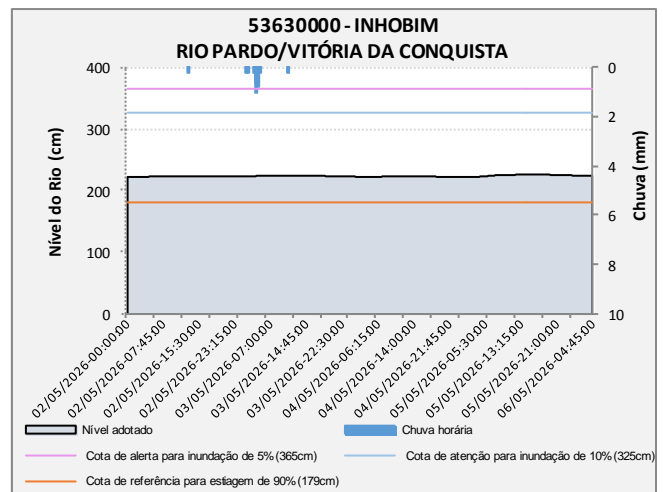
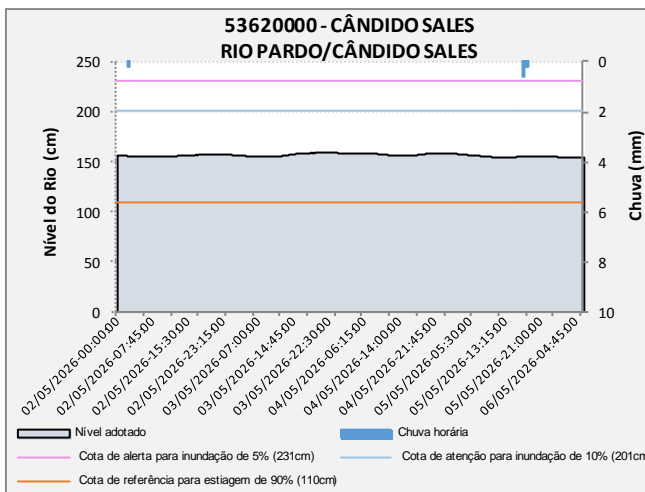


RPGA do Leste												
INFORMAÇÕES GERAIS				CHUVA (mm)			NÍVEL DOS RIOS (cm)					
CÓDIGO	ESTAÇÃO	MUNICÍPIO	RIO	DATA/HORA do último dado	Últimas 24 horas	Últimas 96 horas	DATA/HORA do último dado	Última hora	Últimas 96 horas	Cota Crítica para Estiagem (cm)	Variação do Nível em relação a cota de estiagem	
											(cm)	(%)
53050000	Itajuípe	Itajuípe	Almada	-	-	-	06/05/2026 09:00	84,0	-	149,0	-	-



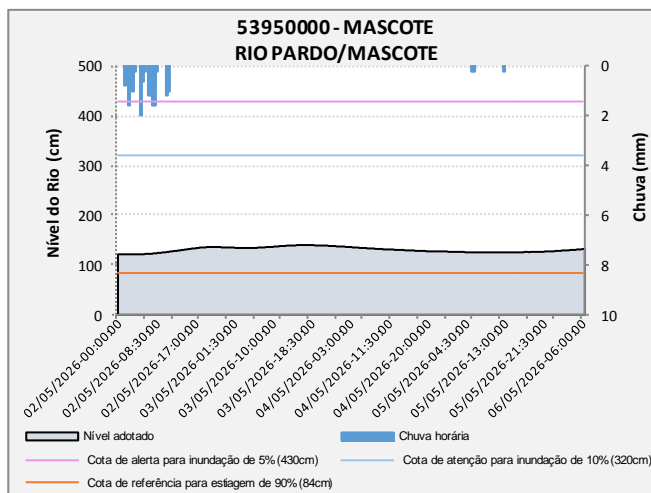
Boletim de Monitoramento Hidrometeorológico do Estado da Bahia

RPGA do Rio Pardo												
INFORMAÇÕES GERAIS				CHUVA (mm)			NÍVEL DOS RIOS (cm)					
CÓDIGO	ESTAÇÃO	MUNICÍPIO	RIO	DATA/HORA do último dado	Últimas 24 horas	Últimas 96 horas	DATA/HORA do último dado	Última hora	Últimas 6 horas	Cota Crítica para Estiagem (cm)	Variação do Nível em relação a cota de estiagem	
											(cm)	(%)
53620000	Cândido Sales	Cândido Sales	Pardo	06/05/2026 09:30	1,0	1,0	06/05/2026 09:30	157,0	157,0	110,0	47,0	42,7%
53630000	Inhobim	Vitória Da Conquista	Pardo	06/05/2026 09:45	0,0	3,6	06/05/2026 09:45	223,0	223,0	179,0	44,0	24,6%
53780000	Itapetinga	Itapetinga	Catolé Grande	06/05/2026 09:45	4,0	12,8	06/05/2026 09:45	244,0	232,0	214,0	30,0	14,0%
53880000	Fazenda Nancy	Camacan	Pardo	06/05/2026 09:15	0,6	1,4	06/05/2026 09:15	191,0	172,0	140,0	51,0	36,4%
53950000	Mascote	Mascote	Pardo	06/05/2026 09:30	0,8	3,4	06/05/2026 09:30	137,0	127,0	84,0	53,0	63,1%



Boletim de Monitoramento Hidrometeorológico do Estado da Bahia

RPGA do Rio Pardo



Para maiores informações acesse: <http://www.snirh.gov.br/hidrotemetria/Mapa.aspx>

Sala de Situação de Monitoramento Ambiental da Bahia

Contatos: (71) 3118-4160