

Boletim de Monitoramento Hidrometeorológico do Estado da Bahia

Boletim nº 081 – 07 de maio de 2026
SALA DE SITUAÇÃO/DIRAM/INEMA/ANA

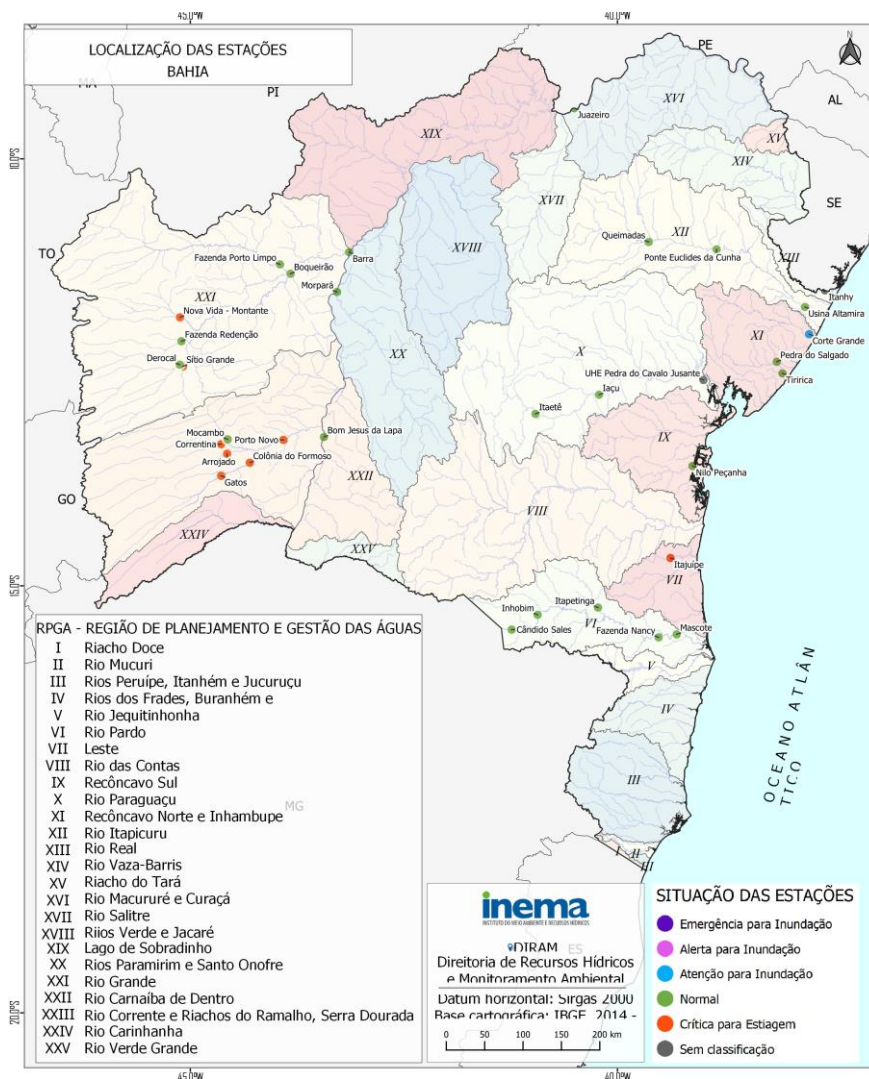
Neste boletim serão exibidos os dados de monitoramento das precipitações acumuladas nas últimas 24 e 96 horas e dos níveis dos rios, na última hora do dado coletado e nas últimas 96 horas. Os dados são obtidos das estações telemétricas localizadas no estado da Bahia.

PREVISÃO METEOROLÓGICA PARA AS PRÓXIMAS 24 HORAS

O tempo segue predominantemente estável na Bahia. Céu com poucas nuvens, sol e temperaturas elevadas. Os maiores valores atingindo patamares em torno de 35,0 °C no Vale do São Francisco. No Litoral ainda haverá chuvas intercaladas com períodos de sol no decorrer do período.

MONITORAMENTO DOS RIOS

A seguir será apresentada a situação atual dos níveis dos rios monitorados nas estações localizadas, conforme mapa abaixo.



Boletim de Monitoramento Hidrometeorológico do Estado da Bahia

SITUAÇÃO DO NÍVEL DOS RIOS

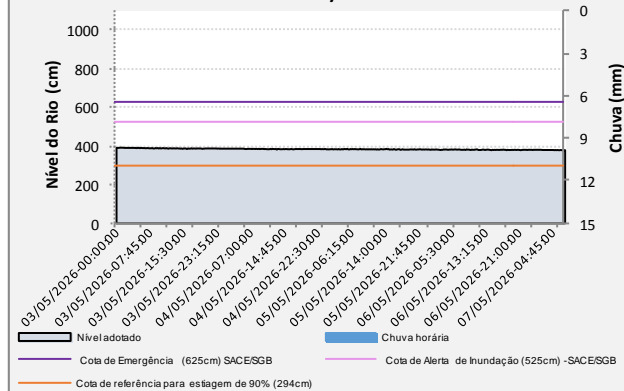
<p> Acima da cota de emergência para inundação*</p> <p> Acima da cota de alerta para inundação*</p> <p> Acima da cota de atenção para inundação*</p>	<p> Nível normal (Cota de Permanência entre 5% e 95% ou entre atenção e estiagem*)</p> <p> Tendência à seca (Abaixo da Cota de Estiagem* ou da Permanência de 95%)</p> <p> Sem dado de referência</p>
--	--

(*) As cotas acima não estão definidas para todas as estações

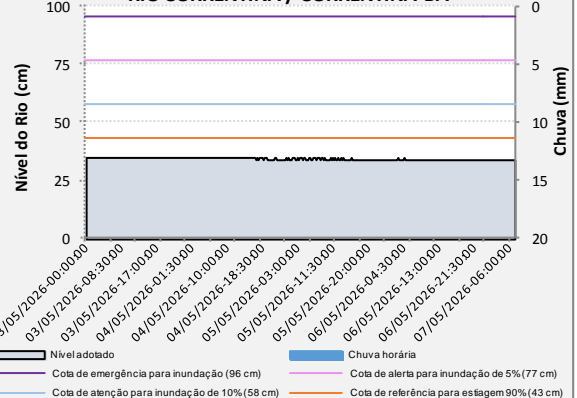
RPGA do Rio Corrente e Riachos do Ramalho, Serra Dourada e Brejo Velho

INFORMAÇÕES GERAIS				CHUVA (mm)			NÍVEL DOS RIOS (cm)					
CÓDIGO	ESTAÇÃO	MUNICÍPIO	RIO	DATA/HORA do último dado	Últimas 24 horas	Últimas 96 horas	DATA/HORA do último dado	Última hora	Últimas 96 horas	Cota Crítica para Estiagem (cm)	Variação do Nível em relação a cota de estiagem	
											(cm)	(%)
45480000	Bom Jesus da Lapa	Bom Jesus da Lapa	São Francisco	07/05/2026 09:30	0,0	0,0	07/05/2026 09:30	382,0	393,0	294,0	88,0	29,9%
45590000	Correntina	Correntina	Correntina	07/05/2026 09:30	0,0	0,0	07/05/2026 09:30	34,0	35,0	43,0	-9,0	-20,9%
45740001	Mocambo	Correntina	Do Meio	07/05/2026 10:00	0,0	0,0	07/05/2026 10:00	48,0	51,0	30,0	18,0	60,0%
45770000	Arrojado	Correntina	Arrojado	07/05/2026 10:00	0,0	0,0	07/05/2026 10:00	26,0	28,0	32,0	-6,0	-18,8%
45840000	Gatos	Jaborandi	Formoso	07/05/2026 09:45	0,0	0,0	07/05/2026 09:45	88,0	90,0	101,0	-13,0	-12,9%
45880000	Colônia do Formoso	Coribe	Formoso	07/05/2026 09:45	0,0	0,0	07/05/2026 09:45	23,0	25,0	27,0	-4,0	-14,8%
45960001	Porto Novo	Santana	Corrente	-	-	-	07/05/2026 10:00	60,0	63,0	71,0	-11,0	-15,5%

**45480000 - BOM JESUS DA LAPA
RIO SÃO FRANCISCO/BOM JESUS DA LAPA**

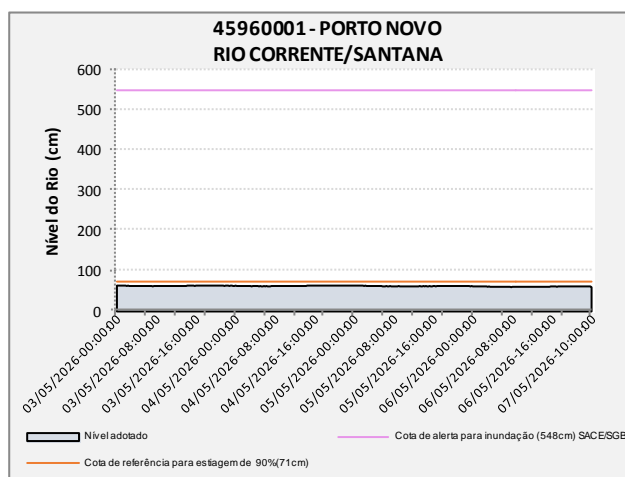
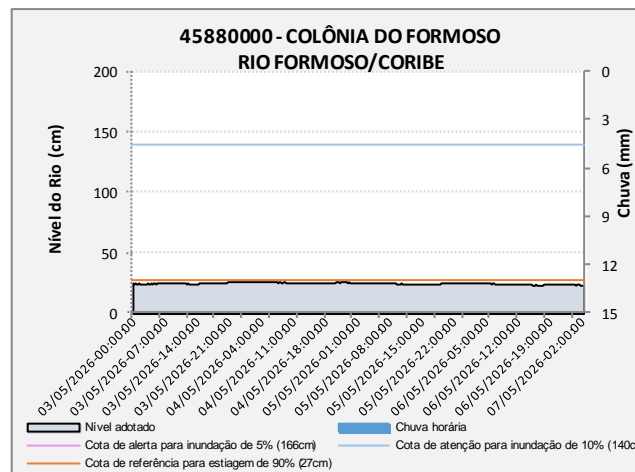
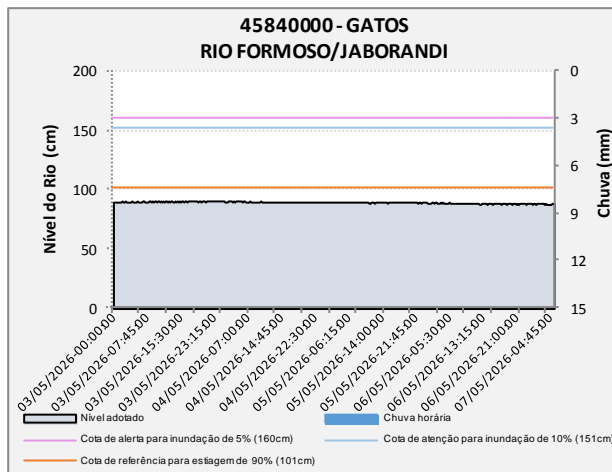
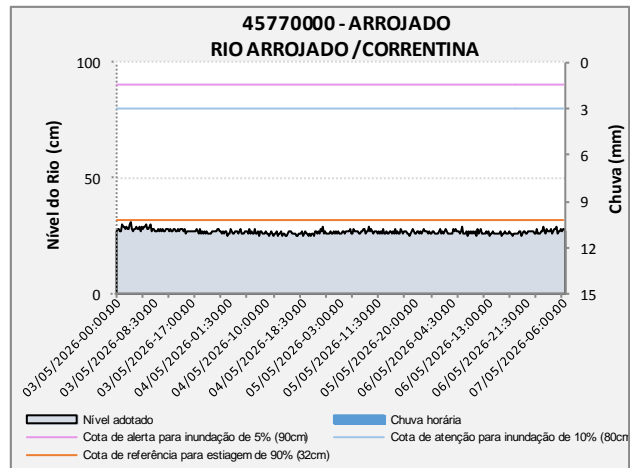
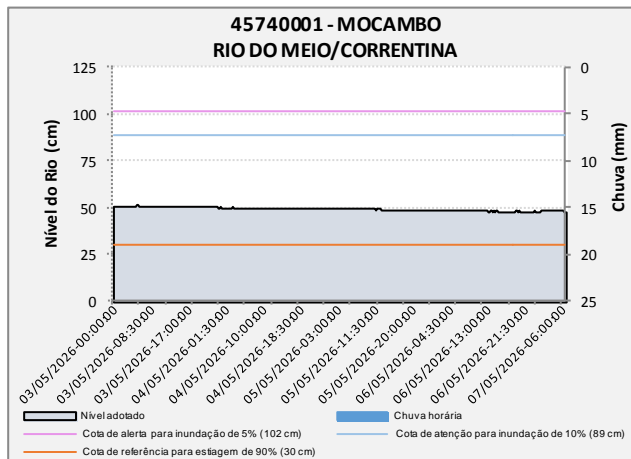


**45590000 - CORRENTINA
RIO CORRENTINA / CORRENTINA-BA**



Boletim de Monitoramento Hidrometeorológico do Estado da Bahia

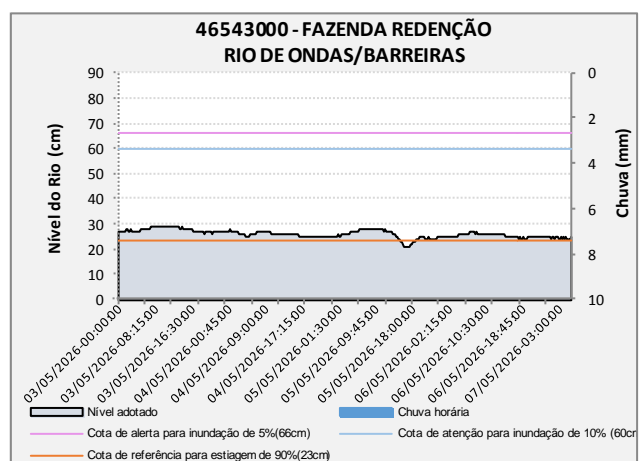
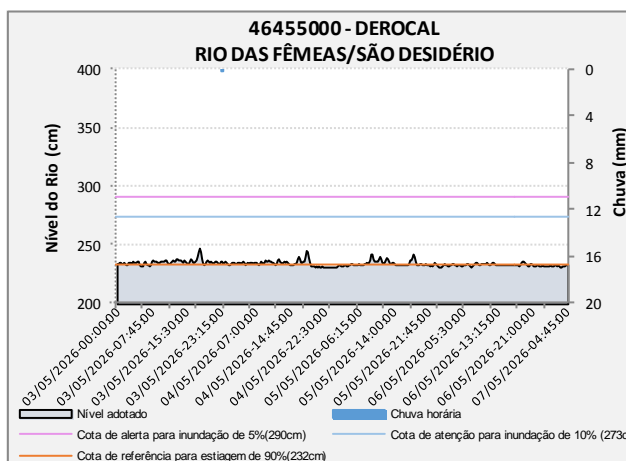
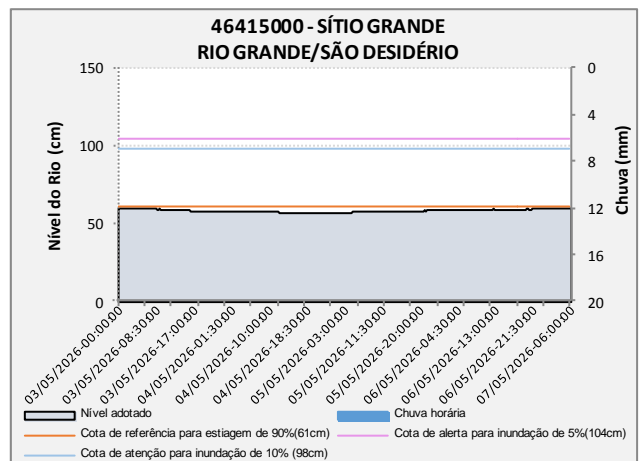
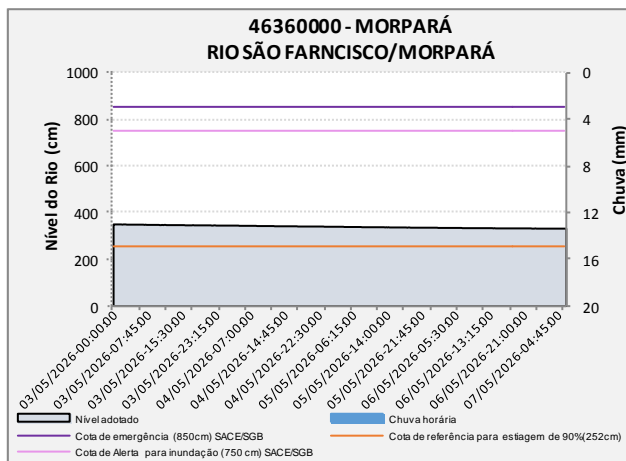
RPGA do Rio Corrente e Riachos do Ramalho, Serra Dourada e Brejo Velho



Boletim de Monitoramento Hidrometeorológico do Estado da Bahia

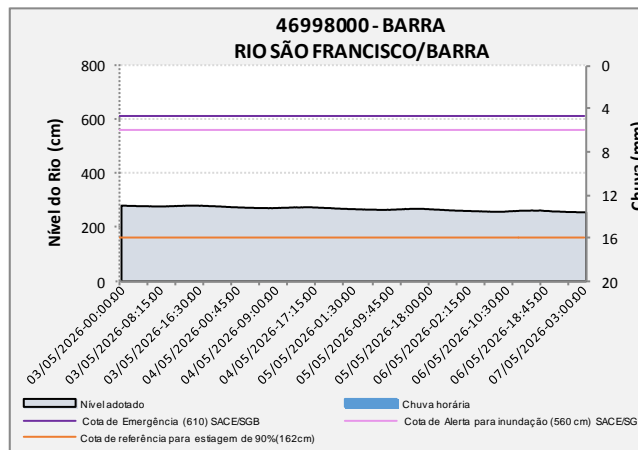
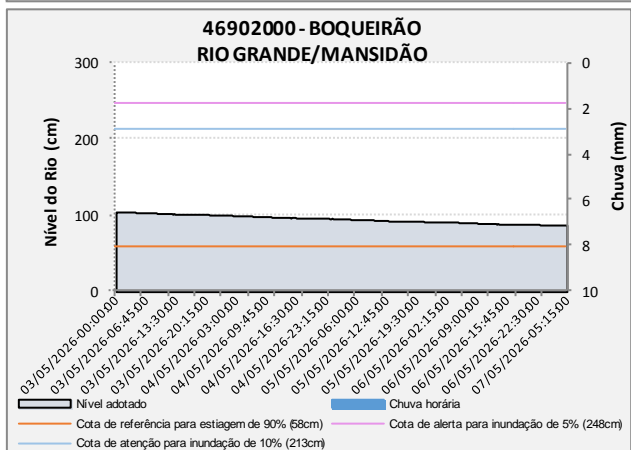
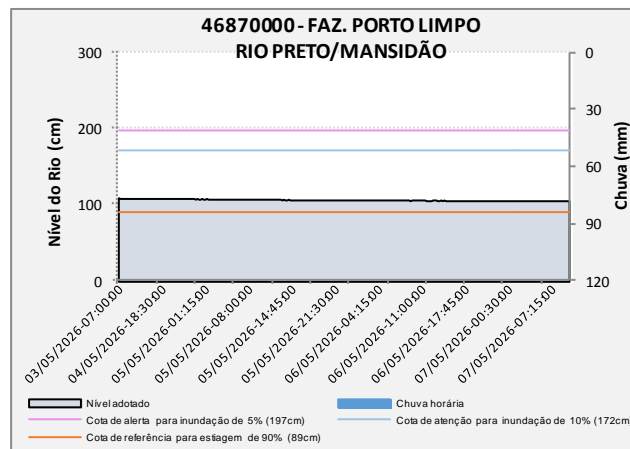
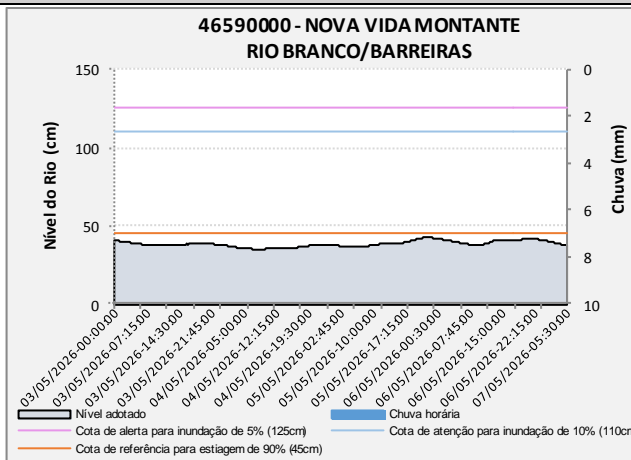
RPGA do Rio Grande

INFORMAÇÕES GERAIS				CHUVA (mm)			NÍVEL DOS RIOS (cm)					
CÓDIGO	ESTAÇÃO	MUNICÍPIO	RIO	DATA/HORA do último dado	Últimas 24 horas	Últimas 96 horas	DATA/HORA do último dado	Última hora	Últimas 96 horas	Cota Crítica para Estiagem (cm)	Variação do Nível em relação a cota de estiagem	
											(cm)	(%)
46360000	Morpará	Morpará	São Francisco	07/05/2026 09:30	0,0	0,0	07/05/2026 09:30	331,0	348,0	252,0	79,0	31,3%
46415000	Sítio Grande	São Desidério	Grande	07/05/2026 10:00	0,0	0,0	07/05/2026 10:00	59,0	59,0	61,0	-2,0	-3,3%
46455000	Derocal	São Desidério	Das Fêmeas	07/05/2026 10:15	0,0	0,2	07/05/2026 10:15	234,0	236,0	232,0	2,0	0,9%
46543000	Fazenda Redenção	Barreiras	De Ondas	07/05/2026 09:30	0,0	0,0	07/05/2026 09:30	25,0	29,0	23,0	2,0	8,7%
46590000	Nova Vida Montante	Barreiras	Branco	07/05/2026 10:30	0,0	0,0	07/05/2026 10:30	37,0	38,0	45,0	-8,0	-17,8%
46870000	Fazenda Porto Limpo	Mansidão	Preto	07/05/2026 10:00	0,0	0,0	07/05/2026 10:00	106,0	-	89,0	17,0	19,1%
46902000	Boqueirão	Mansidão	Grande	07/05/2026 10:15	0,0	0,0	07/05/2026 10:15	85,0	102,0	58,0	27,0	46,6%
46998000	Barra	Barra	São Francisco	07/05/2026 09:30	0,0	0,0	07/05/2026 09:30	259,0	282,0	162,0	97,0	59,9%



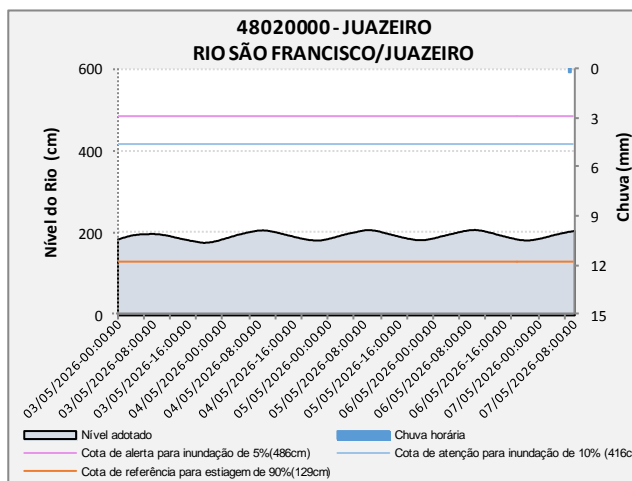
Boletim de Monitoramento Hidrometeorológico do Estado da Bahia

RPGA do Rio Grande



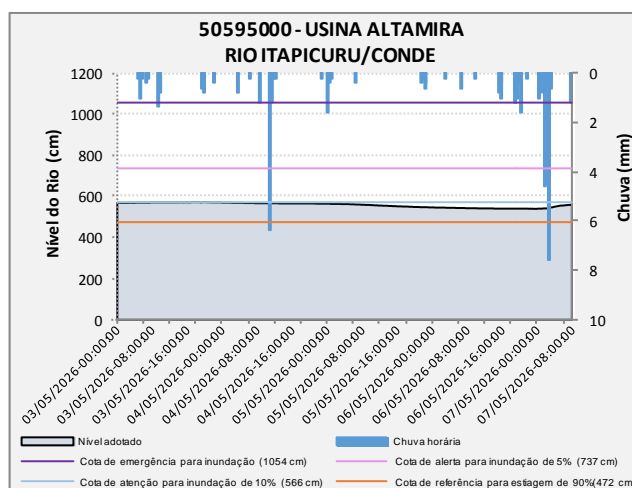
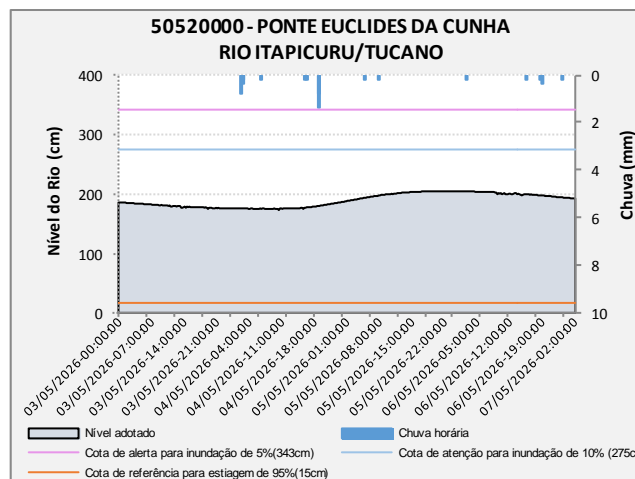
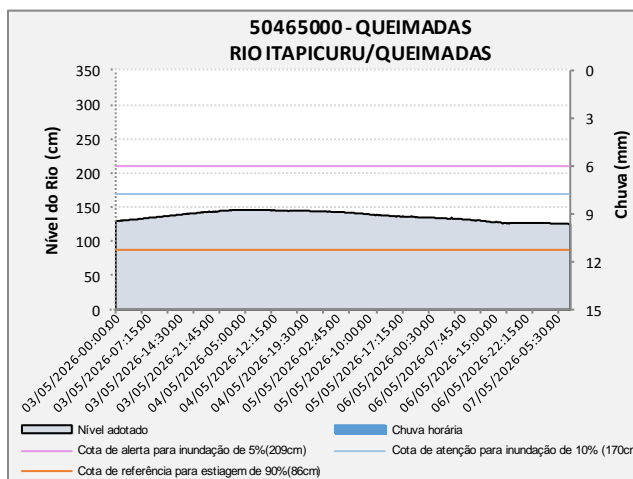
RPGA dos Rios Macururé e Curaçá

INFORMAÇÕES GERAIS				CHUVA (mm)			NÍVEL DOS RIOS (cm)					
CÓDIGO	ESTAÇÃO	MUNICÍPIO	RIO	DATA/HORA do último dado	Últimas 24 horas	Últimas 96 horas	DATA/HORA do último dado	Última hora	Últimas 96 horas	Cota Crítica para Estagiagem (cm)	Variação do Nível em relação a cota de estagiagem	
											(cm)	(%)
48020000	Juazeiro	Juazeiro	São Francisco	07/05/2026 10:00	0,2	0,2	07/05/2026 10:00	203,0	195,0	129,0	74,0	57,4%



Boletim de Monitoramento Hidrometeorológico do Estado da Bahia

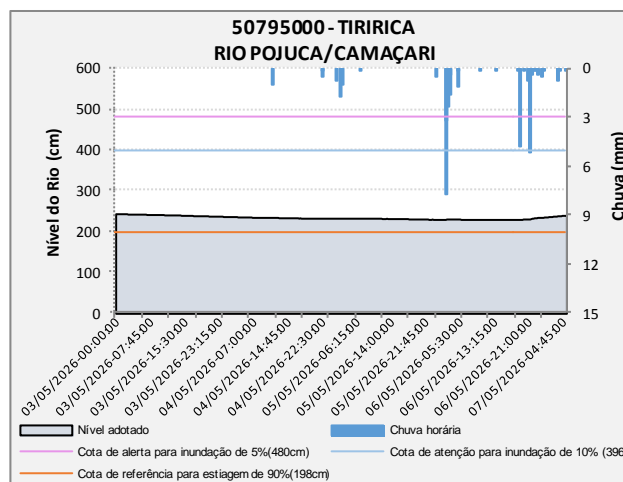
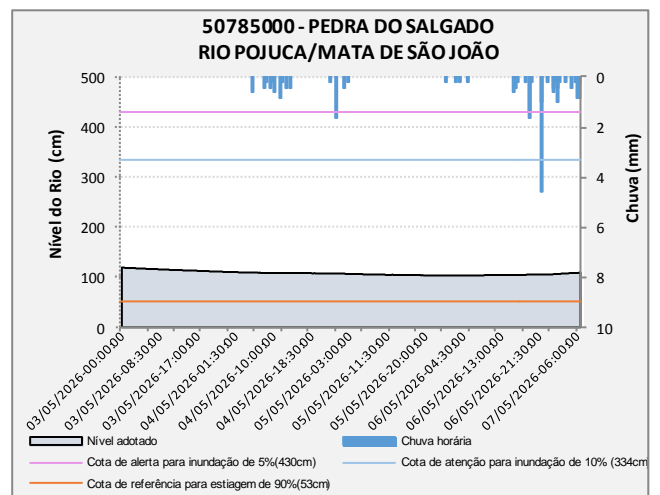
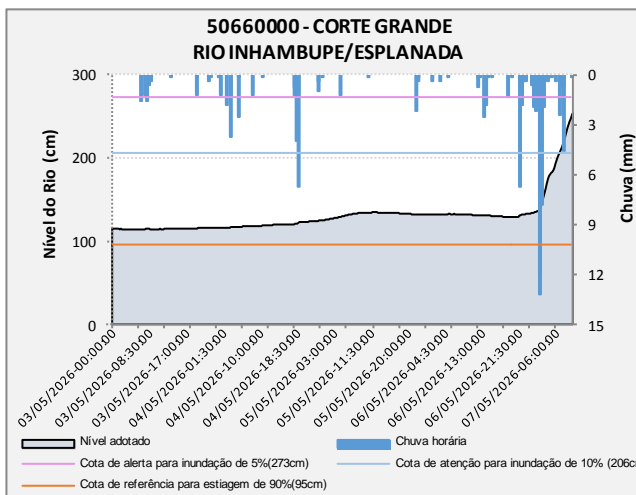
RPGA do Rio Itapicuru												
INFORMAÇÕES GERAIS				CHUVA (mm)			NÍVEL DOS RIOS (cm)					
CÓDIGO	ESTAÇÃO	MUNICÍPIO	RIO	DATA/HORA do último dado	Últimas 24 horas	Últimas 96 horas	DATA/HORA do último dado	Última hora	Últimas 96 horas	Cota Crítica para Estiagem (cm)	Variação do Nível em relação a cota de estiagem	
											(cm)	(%)
50465000	Queimadas	Queimadas	Itapicuru	07/05/2026 09:30	0,0	0,0	07/05/2026 09:30	125,0	136,0	86,0	39,0	45,3%
50520000	Ponte Euclides Da Cunha	Tucano	Itapicuru	07/05/2026 09:30	3,2	8,2	07/05/2026 09:30	190,0	183,0	15,0	175,0	1166,7%
50595000	Usina Altamira	Conde	Itapicuru	07/05/2026 10:00	31,8	49,2	07/05/2026 10:00	563,0	569,0	472,0	91,0	19,3%



Boletim de Monitoramento Hidrometeorológico do Estado da Bahia

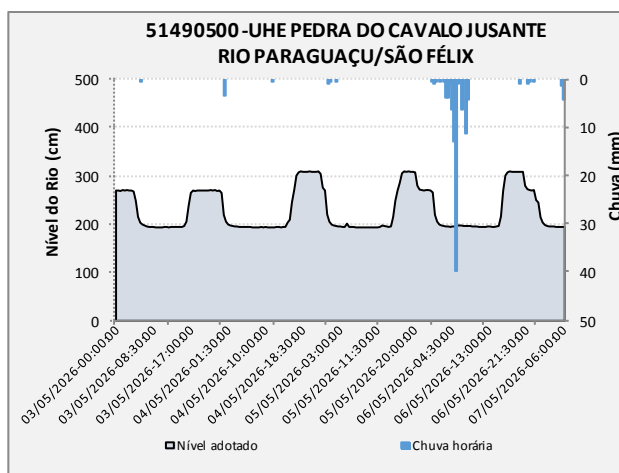
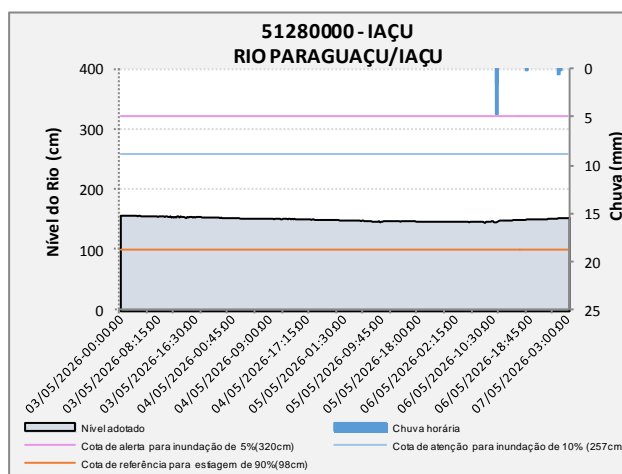
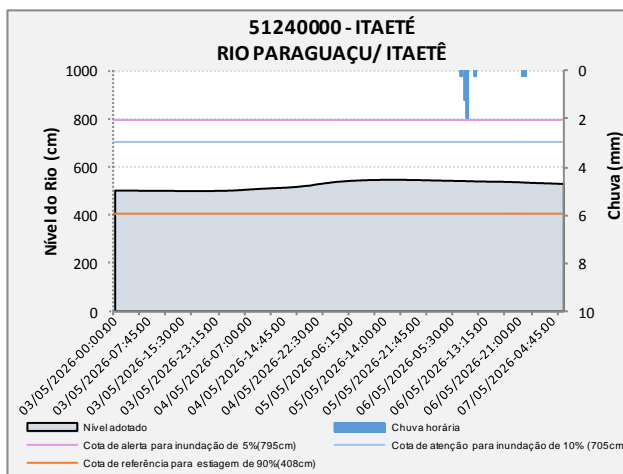
RPGA do Recôncavo Norte e Inhambupe

INFORMAÇÕES GERAIS				CHUVA (mm)			NÍVEL DOS RIOS (cm)					
CÓDIGO	ESTAÇÃO	MUNICÍPIO	RIO	DATA/HORA do último dado	Últimas 24 horas	Últimas 96 horas	DATA/HORA do último dado	Última hora	Últimas 96 horas	Cota Crítica para Estiagem (cm)	Variação do Nível em relação a cota de estiagem	
											(cm)	(%)
50660000	Corte Grande	Esplanada	Inhambupe	07/05/2026 09:45	71,4	107,0	07/05/2026 09:45	254,0	114,0	95,0	159,0	167,4%
50785000	Pedra Do Salgado	Mata De São João	Pojuca	07/05/2026 09:45	32,0	39,6	07/05/2026 09:45	117,0	116,0	53,0	64,0	120,8%
50795000	Tiririca	Camaçari	Pojuca	07/05/2026 09:30	51,0	74,2	07/05/2026 09:30	249,0	243,0	198,0	51,0	25,8%



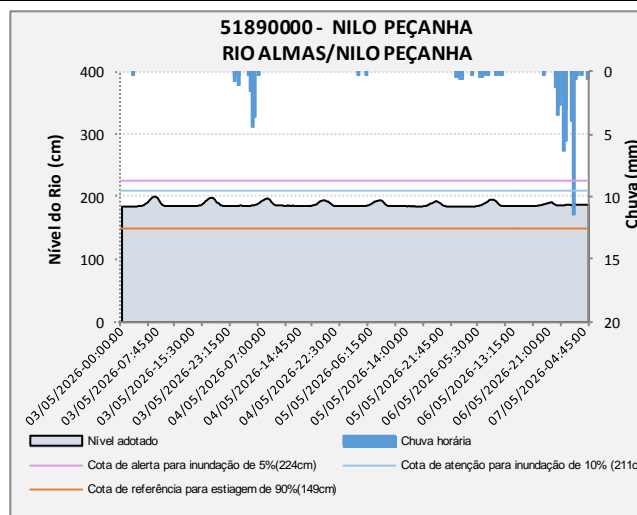
Boletim de Monitoramento Hidrometeorológico do Estado da Bahia

RPGA do Rio Paraguaçu												
INFORMAÇÕES GERAIS				CHUVA (mm)			NÍVEL DOS RIOS (cm)					
CÓDIGO	ESTAÇÃO	MUNICÍPIO	RIO	DATA/HORA do último dado	Últimas 24 horas	Últimas 96 horas	DATA/HORA do último dado	Última hora	Últimas 96 horas	Cota Crítica para Estiagem (cm)	Variação do Nível em relação a cota de estiagem	
											(cm)	(%)
51240000	Itaeté	Itaeté	Paraguaçu	07/05/2026 10:15	4,0	4,0	07/05/2026 10:15	529,0	502,0	408,0	121,0	29,7%
51280000	Iaçu	Iaçu	Paraguaçu	07/05/2026 09:30	7,4	7,4	07/05/2026 09:30	159,0	158,0	98,0	61,0	62,2%
51490500	UHE Pedra Do Cavalo Jusante	São Félix	Paraguaçu	07/05/2026 10:00	10,4	108,2	07/05/2026 10:00	196,0	195,0	99,0	97,0	98,0%

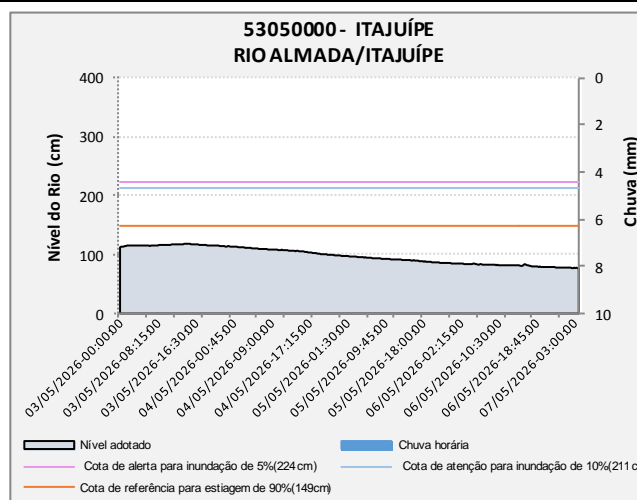


Boletim de Monitoramento Hidrometeorológico do Estado da Bahia

RPGA do Recôncavo Sul												
INFORMAÇÕES GERAIS				CHUVA (mm)			NÍVEL DOS RIOS (cm)					
CÓDIGO	ESTAÇÃO	MUNICÍPIO	RIO	DATA/HORA do último dado	Últimas 24 horas	Últimas 96 horas	DATA/HORA do último dado	Última hora	Últimas 96 horas	Cota Crítica para Estiagem (cm)	Variação do Nível em relação a cota de estiagem	
											(cm)	(%)
51890000	Nilo Peçanha	Nilo Peçanha	Almas	07/05/2026 09:45	45,6	62,6	07/05/2026 09:45	193,0	186,0	149,0	44,0	29,5%

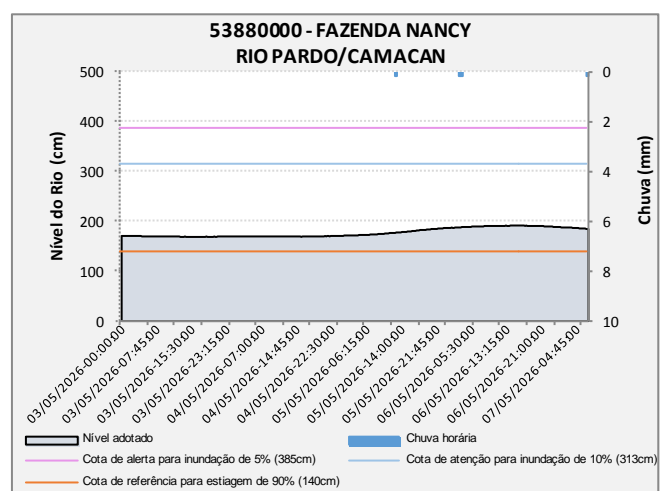
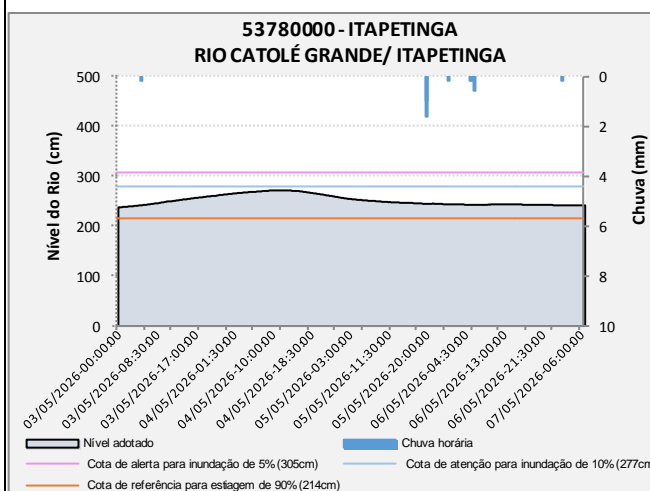
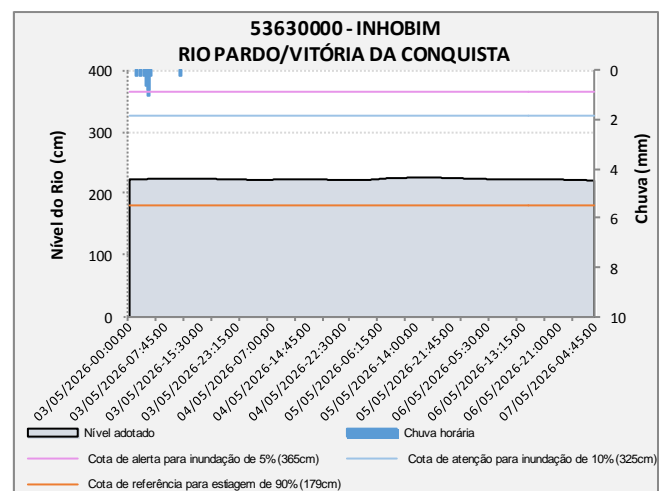
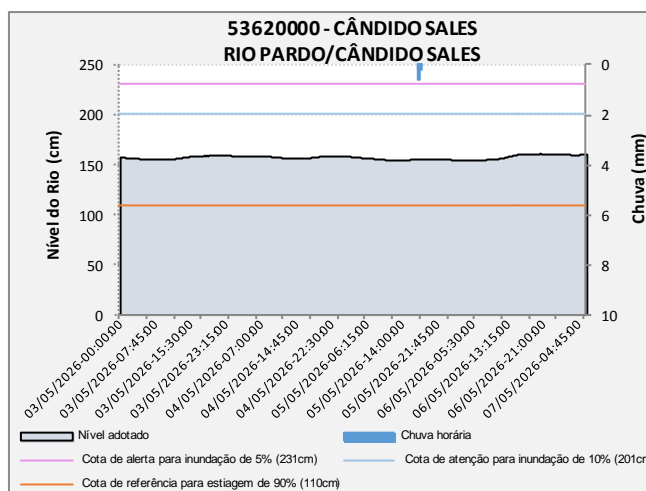


RPGA do Leste												
INFORMAÇÕES GERAIS				CHUVA (mm)			NÍVEL DOS RIOS (cm)					
CÓDIGO	ESTAÇÃO	MUNICÍPIO	RIO	DATA/HORA do último dado	Últimas 24 horas	Últimas 96 horas	DATA/HORA do último dado	Última hora	Últimas 96 horas	Cota Crítica para Estiagem (cm)	Variação do Nível em relação a cota de estiagem	
											(cm)	(%)
53050000	Itajuípe	Itajuípe	Almada	-	-	-	07/05/2026 09:00	77,0	-	149,0	-	-



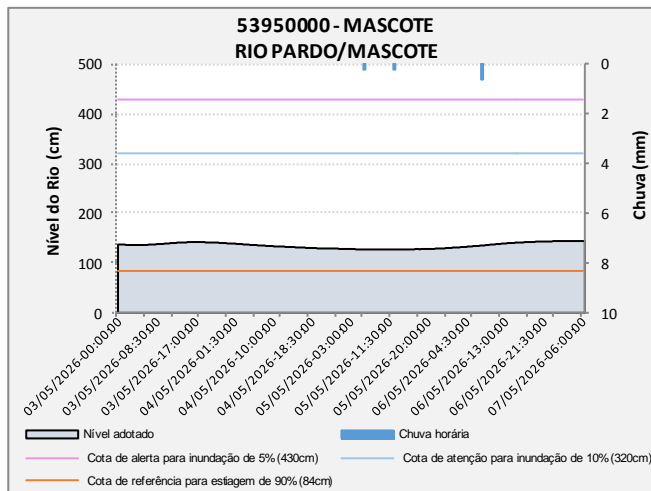
Boletim de Monitoramento Hidrometeorológico do Estado da Bahia

RPGA do Rio Pardo												
INFORMAÇÕES GERAIS				CHUVA (mm)			NÍVEL DOS RIOS (cm)					
CÓDIGO	ESTAÇÃO	MUNICÍPIO	RIO	DATA/HORA do último dado	Últimas 24 horas	Últimas 96 horas	DATA/HORA do último dado	Última hora	Últimas 6 horas	Cota Crítica para Estiagem (cm)	Variação do Nível em relação a cota de estiagem	
											(cm)	(%)
53620000	Cândido Sales	Cândido Sales	Pardo	07/05/2026 09:30	0,6	1,6	07/05/2026 09:30	162,0	157,0	110,0	52,0	47,3%
53630000	Inhobim	Vitória Da Conquista	Pardo	07/05/2026 09:45	0,0	0,2	07/05/2026 09:45	221,0	224,0	179,0	42,0	23,5%
53780000	Itapetinga	Itapetinga	Catolé Grande	07/05/2026 09:45	0,2	4,2	07/05/2026 09:45	243,0	249,0	214,0	29,0	13,6%
53880000	Fazenda Nancy	Camacan	Pardo	07/05/2026 10:15	0,2	0,8	07/05/2026 10:15	184,0	170,0	140,0	44,0	31,4%
53950000	Mascote	Mascote	Pardo	07/05/2026 09:30	0,6	1,8	07/05/2026 09:30	144,0	139,0	84,0	60,0	71,4%



Boletim de Monitoramento Hidrometeorológico do Estado da Bahia

RPGA do Rio Pardo



Para maiores informações acesse: <http://www.snirh.gov.br/hidrotelemetria/Mapa.aspx>

Sala de Situação de Monitoramento Ambiental da Bahia

Contatos: (71) 3118-4160