

Boletim de Monitoramento Hidrometeorológico do Estado da Bahia

Boletim nº 083 – 11 de maio de 2026
SALA DE SITUAÇÃO/DIRAM/INEMA/ANA

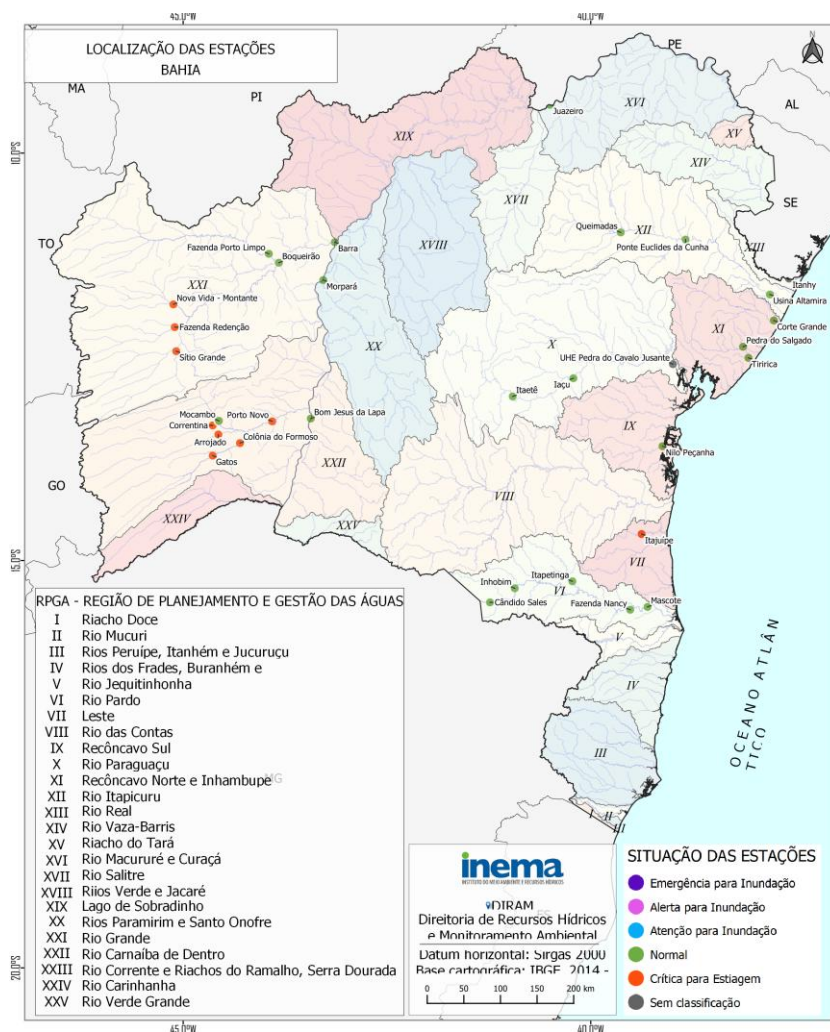
Neste boletim serão exibidos os dados de monitoramento das precipitações acumuladas nas últimas 24 e 96 horas e dos níveis dos rios, na última hora do dado coletado e nas últimas 96 horas. Os dados são obtidos das estações telemétricas localizadas no estado da Bahia.

PREVISÃO METEOROLÓGICA PARA AS PRÓXIMAS 24 HORAS

A previsão do tempo indica variação de nebulosidade, com possibilidade de chuvas rápidas em pontos isolados do litoral baiano. Em Salvador, na Região Metropolitana e no Recôncavo, o tempo permanece instável, com previsão de chuvas fracas ao longo do período. Nas demais regiões do estado, há predomínio de sol e temperaturas elevadas durante o dia.

MONITORAMENTO DOS RIOS

A seguir será apresentada a situação atual dos níveis dos rios monitorados nas estações localizadas, conforme mapa abaixo.



Boletim de Monitoramento Hidrometeorológico do Estado da Bahia

SITUAÇÃO DO NÍVEL DOS RIOS

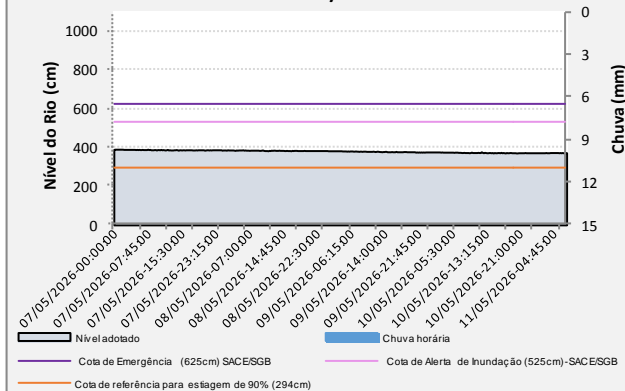
- | | |
|-------------------------------------------------------------------------------------------------------------------------------------------------------------------------------------------------------------------------------------------------------------------------------------------------------------------------------------------------------------------------------------------------------------------------------------------------------------------------------------------------------------------------------------------------------------------------------------------------------------------------------------------|-------------------------------------------------------------------------------------------------------------------------------------------------------------------------------------------------------------------------------------------------------------------------------------------------------------------------------------------------------------------------------------------------------------------------------------------------------------------------------------------------------------------------------------------------------------------------------------------------------------------------------------------------------------------------------------------|
| <ul style="list-style-type: none"> Acima da cota de emergência para inundação* Acima da cota de alerta para inundação* Acima da cota de atenção para inundação* | <ul style="list-style-type: none"> Nível normal (Cota de Permanência entre 5% e 95% ou entre atenção e estiagem*) Tendência à seca (Abaixo da Cota de Estiagem* ou da Permanência de 95%) Sem dado de referência |
|-------------------------------------------------------------------------------------------------------------------------------------------------------------------------------------------------------------------------------------------------------------------------------------------------------------------------------------------------------------------------------------------------------------------------------------------------------------------------------------------------------------------------------------------------------------------------------------------------------------------------------------------|-------------------------------------------------------------------------------------------------------------------------------------------------------------------------------------------------------------------------------------------------------------------------------------------------------------------------------------------------------------------------------------------------------------------------------------------------------------------------------------------------------------------------------------------------------------------------------------------------------------------------------------------------------------------------------------------|

(*) As cotas acima não estão definidas para todas as estações

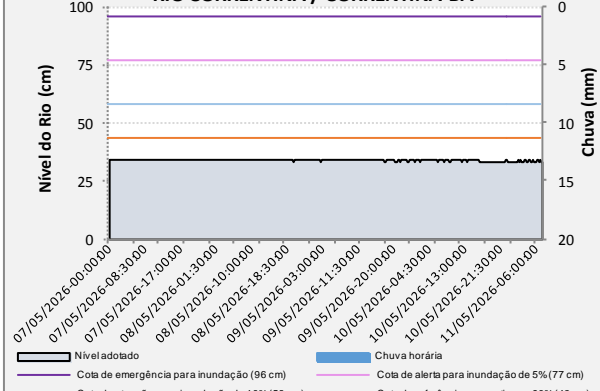
RPGA do Rio Corrente e Riachos do Ramalho, Serra Dourada e Brejo Velho

INFORMAÇÕES GERAIS				CHUVA (mm)			NÍVEL DOS RIOS (cm)					
CÓDIGO	ESTAÇÃO	MUNICÍPIO	RIO	DATA/HORA do último dado	Últimas 24 horas	Últimas 96 horas	DATA/HORA do último dado	Última hora	Últimas 96 horas	Cota Crítica para Estiagem (cm)	Variação do Nível em relação a cota de estiagem	
											(cm)	(%)
45480000	Bom Jesus da Lapa	Bom Jesus da Lapa	São Francisco	11/05/2026 08:30	0,0	0,0	11/05/2026 08:30	366,0	381,0	294,0	72,0	24,5%
45590000	Correntina	Correntina	Correntina	11/05/2026 08:30	0,0	0,0	11/05/2026 08:30	33,0	34,0	43,0	-10,0	-23,3%
45740001	Mocambo	Correntina	Do Meio	11/05/2026 08:00	0,0	0,0	11/05/2026 08:00	45,0	48,0	30,0	15,0	50,0%
45770000	Arrojado	Correntina	Arrojado	11/05/2026 08:15	0,0	0,0	11/05/2026 08:15	25,0	27,0	32,0	-7,0	-21,9%
45840000	Gatos	Jaborandi	Formoso	11/05/2026 07:45	0,0	0,0	11/05/2026 08:45	87,0	88,0	101,0	-14,0	-13,9%
45880000	Colônia do Formoso	Coribe	Formoso	11/05/2026 07:45	0,0	0,0	11/05/2026 08:45	22,0	23,0	27,0	-5,0	-18,5%
45960001	Porto Novo	Santana	Corrente	-	-	-	11/05/2026 08:00	57,0	60,0	71,0	-14,0	-19,7%

**45480000 - BOM JESUS DA LAPA
RIO SÃO FRANCISCO/BOM JESUS DA LAPA**

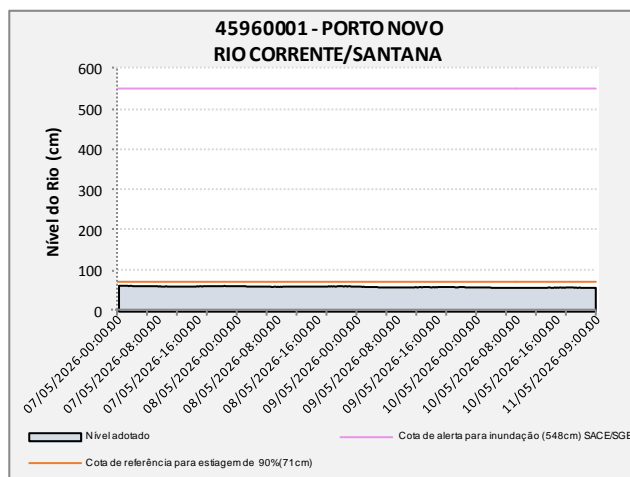
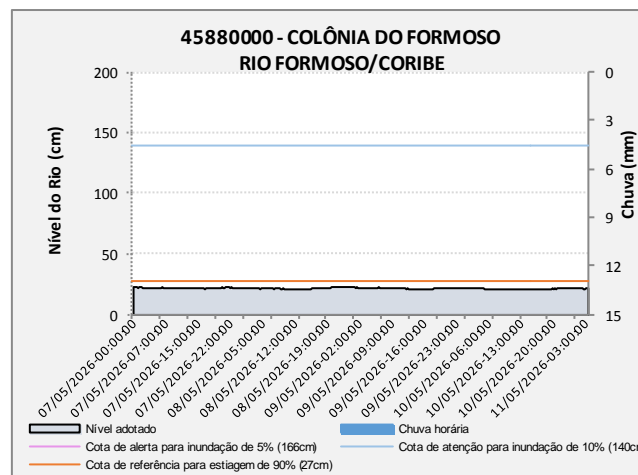
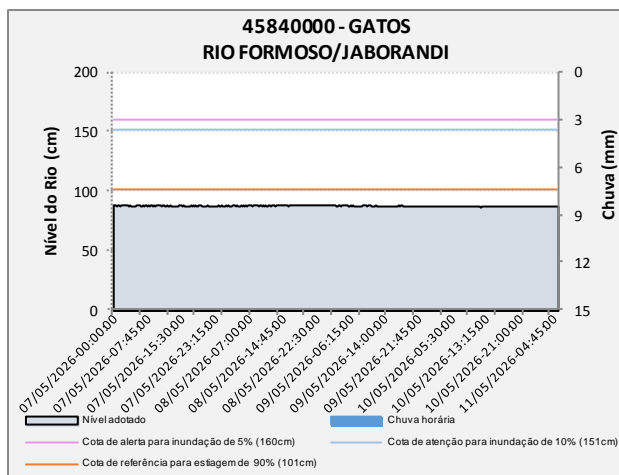
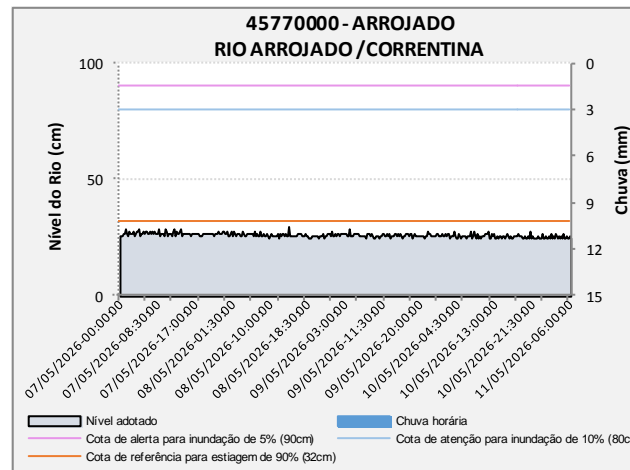
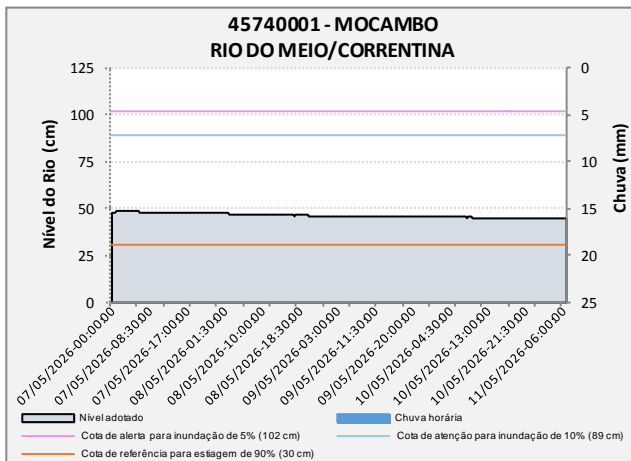


**45590000 - CORRENTINA
RIO CORRENTINA / CORRENTINA-BA**



Boletim de Monitoramento Hidrometeorológico do Estado da Bahia

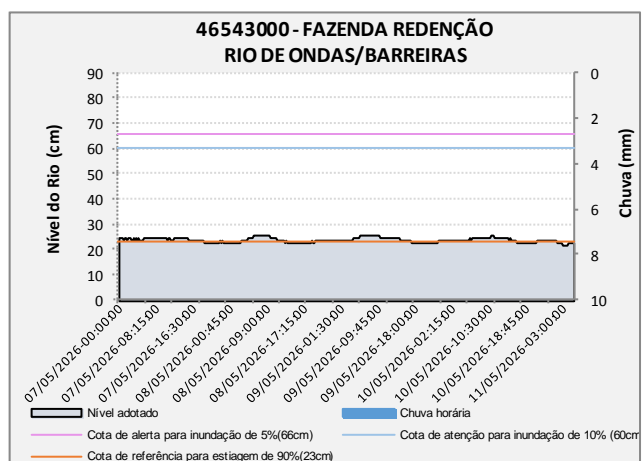
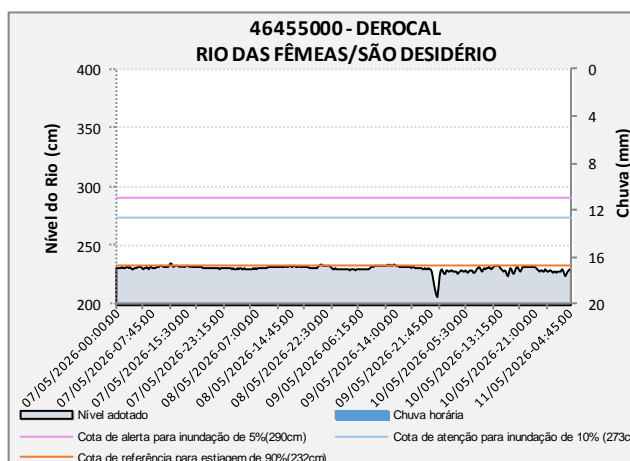
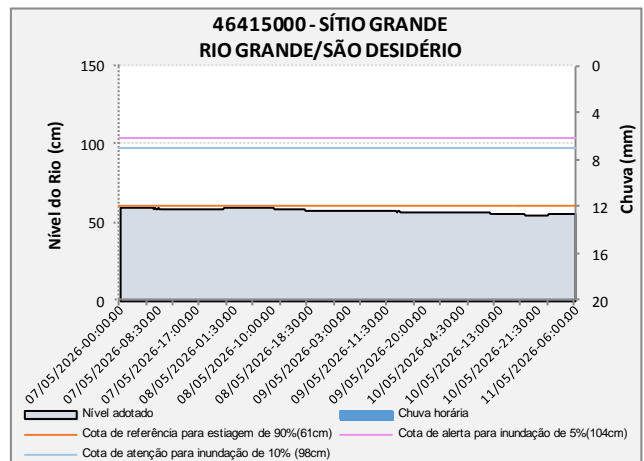
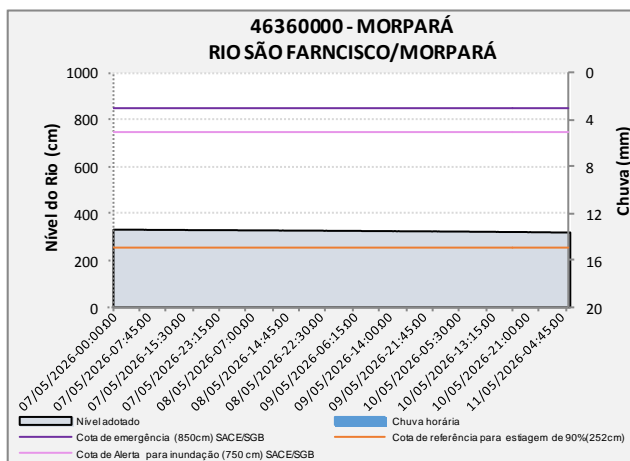
RPGA do Rio Corrente e Riachos do Ramalho, Serra Dourada e Brejo Velho



Boletim de Monitoramento Hidrometeorológico do Estado da Bahia

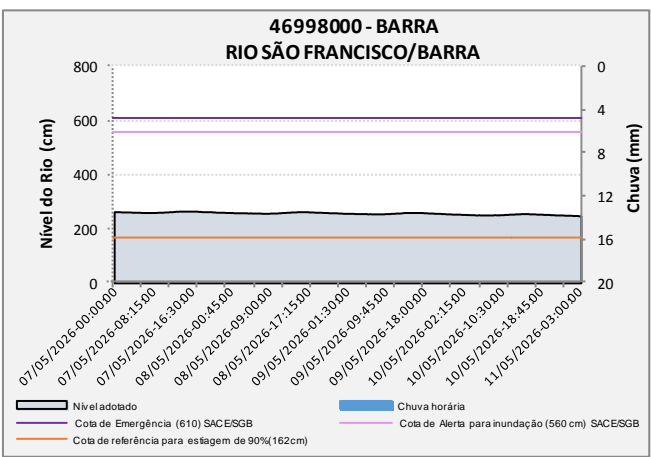
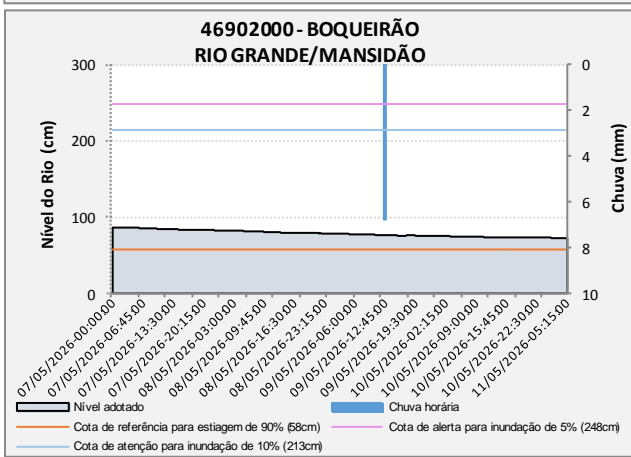
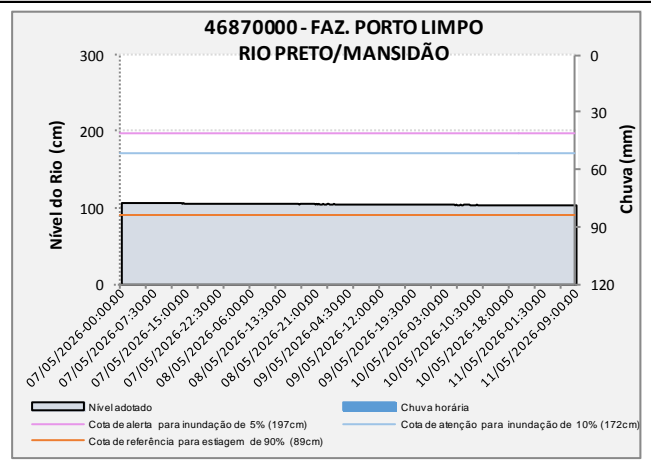
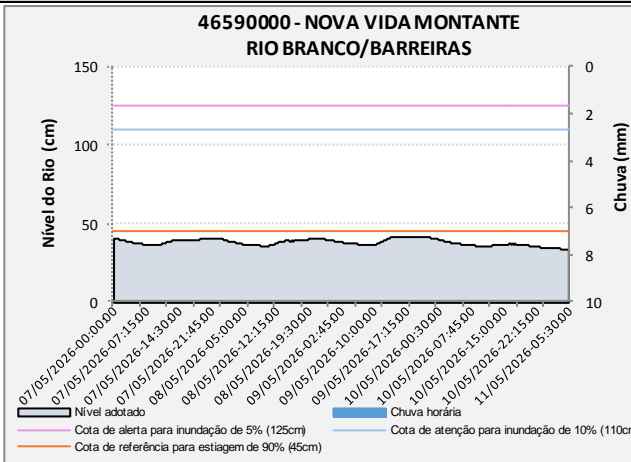
RPGA do Rio Grande

INFORMAÇÕES GERAIS				CHUVA (mm)			NÍVEL DOS RIOS (cm)					
CÓDIGO	ESTAÇÃO	MUNICÍPIO	RIO	DATA/HORA do último dado	Últimas 24 horas	Últimas 96 horas	DATA/HORA do último dado	Última hora	Últimas 96 horas	Cota Crítica para Estiagem (cm)	Variação do Nível em relação a cota de estiagem	
											(cm)	(%)
46360000	Morpará	Morpará	São Francisco	11/05/2026 08:30	0,0	0,0	11/05/2026 08:30	319,0	331,0	252,0	67,0	26,6%
46415000	Sítio Grande	São Desidério	Grande	11/05/2026 08:00	0,0	0,0	11/05/2026 08:00	56,0	59,0	61,0	-5,0	-8,2%
46455000	Derocal	São Desidério	Das Fêmeas	11/05/2026 08:15	0,0	0,0	11/05/2026 08:15	232,0	232,0	232,0	0,0	0,0%
46543000	Fazenda Redenção	Barreiras	De Ondas	11/05/2026 08:30	0,0	0,0	11/05/2026 08:30	23,0	25,0	23,0	0,0	0,0%
46590000	Nova Vida Montante	Barreiras	Branco	11/05/2026 08:30	0,0	0,0	11/05/2026 08:30	35,0	37,0	45,0	-10,0	-22,2%
46870000	Fazenda Porto Limpo	Mansidão	Preto	11/05/2026 08:00	0,0	0,0	11/05/2026 08:00	103,0	106,0	89,0	14,0	15,7%
46902000	Boqueirão	Mansidão	Grande	11/05/2026 08:15	0,0	6,8	11/05/2026 08:15	73,0	86,0	58,0	15,0	25,9%
46998000	Barra	Barra	São Francisco	11/05/2026 08:30	0,0	0,0	11/05/2026 08:30	244,0	258,0	162,0	82,0	50,6%



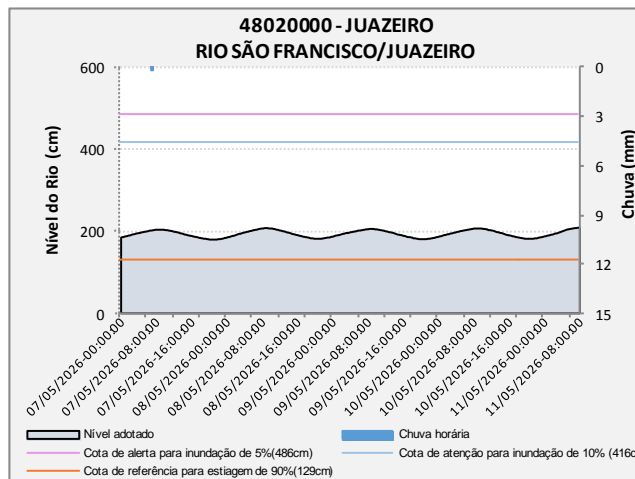
Boletim de Monitoramento Hidrometeorológico do Estado da Bahia

RPGA do Rio Grande



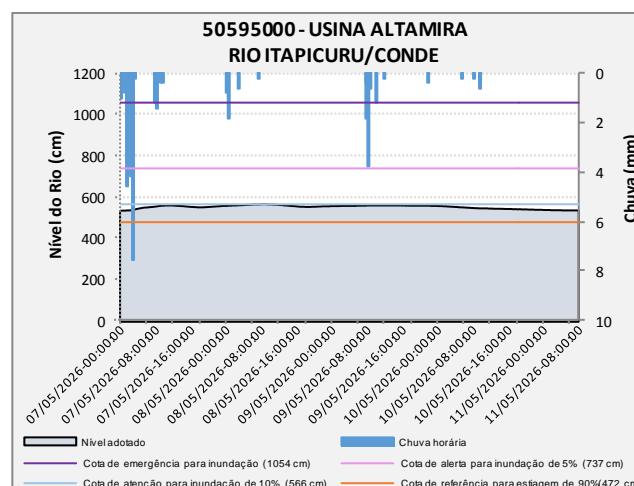
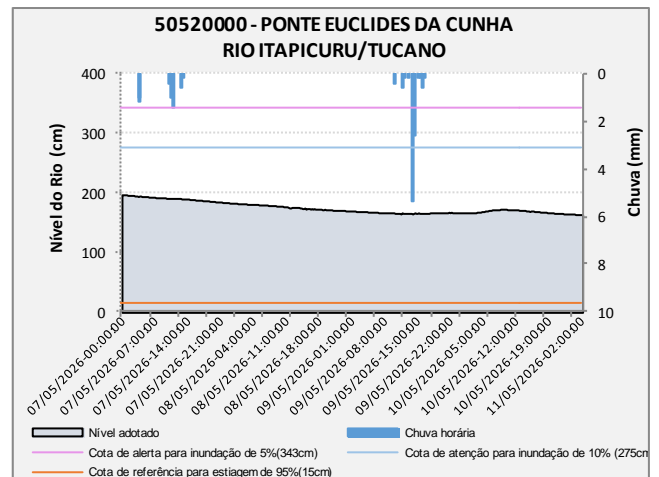
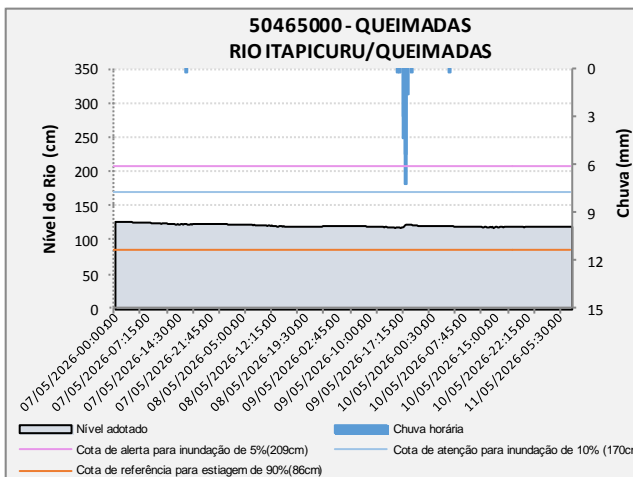
RPGA dos Rios Macururé e Curaçá

INFORMAÇÕES GERAIS				CHUVA (mm)			NÍVEL DOS RIOS (cm)					
CÓDIGO	ESTAÇÃO	MUNICÍPIO	RIO	DATA/HORA do último dado	Últimas 24 horas	Últimas 96 horas	DATA/HORA do último dado	Última hora	Últimas 96 horas	Cota Crítica para Estiagem (cm)	Variação do Nível em relação a cota de estiagem	
											(cm)	(%)
48020000	Juazeiro	Juazeiro	São Francisco	11/05/2026 08:00	0,0	0,0	11/05/2026 08:00	209,0	204,0	129,0	80,0	62,0%



Boletim de Monitoramento Hidrometeorológico do Estado da Bahia

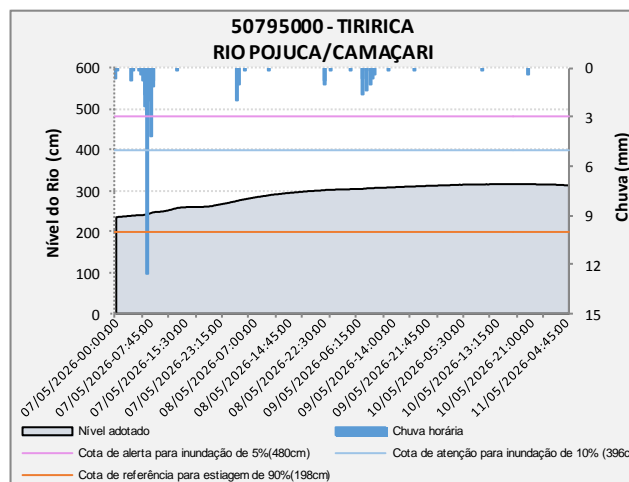
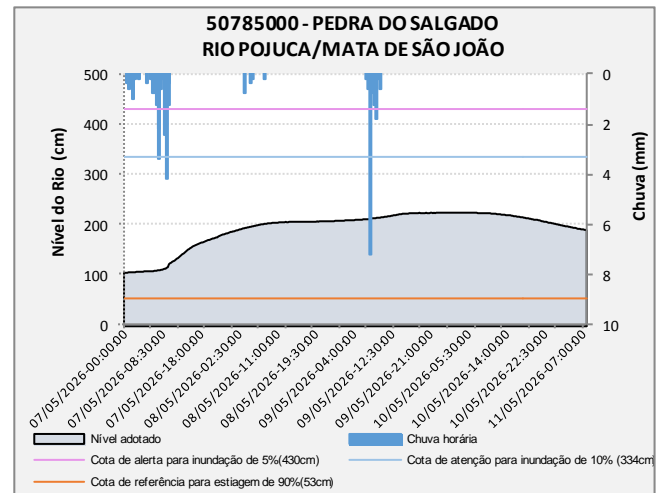
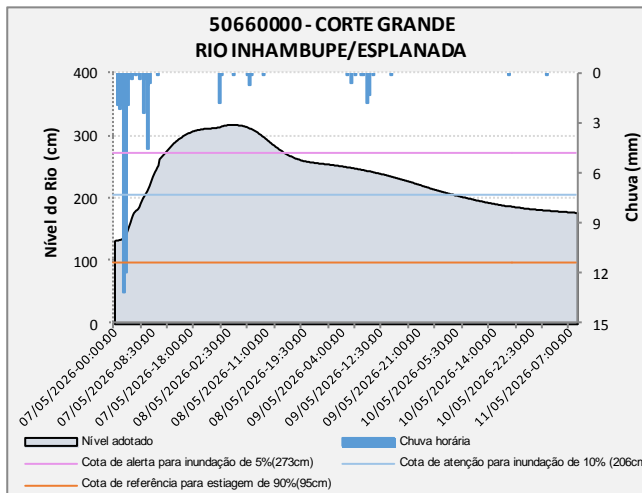
RPGA do Rio Itapicuru												
INFORMAÇÕES GERAIS				CHUVA (mm)			NÍVEL DOS RIOS (cm)					
CÓDIGO	ESTAÇÃO	MUNICÍPIO	RIO	DATA/HORA do último dado	Últimas 24 horas	Últimas 96 horas	DATA/HORA do último dado	Última hora	Últimas 96 horas	Cota Crítica para Estiagem (cm)	Variação do Nível em relação a cota de estiagem	
											(cm)	(%)
50465000	Queimadas	Queimadas	Itapicuru	11/05/2026 08:30	0,0	23,0	11/05/2026 08:30	120,0	125,0	86,0	34,0	39,5%
50520000	Ponte Euclides Da Cunha	Tucano	Itapicuru	11/05/2026 08:30	0,0	14,4	11/05/2026 08:30	161,0	191,0	15,0	146,0	973,3%
50595000	Usina Altamira	Conde	Itapicuru	11/05/2026 08:00	1,2	16,0	11/05/2026 08:00	540,0	559,0	472,0	68,0	14,4%



Boletim de Monitoramento Hidrometeorológico do Estado da Bahia

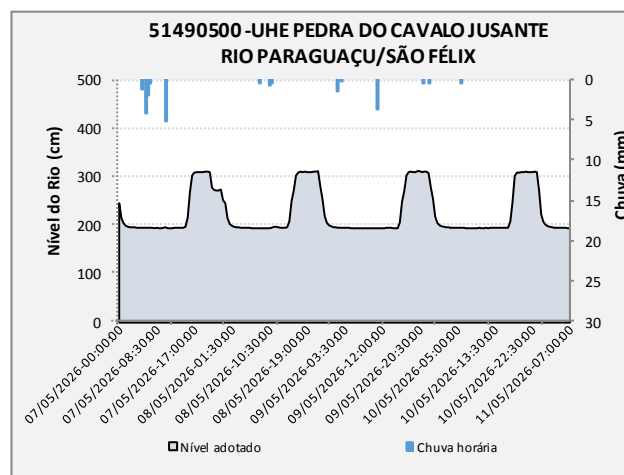
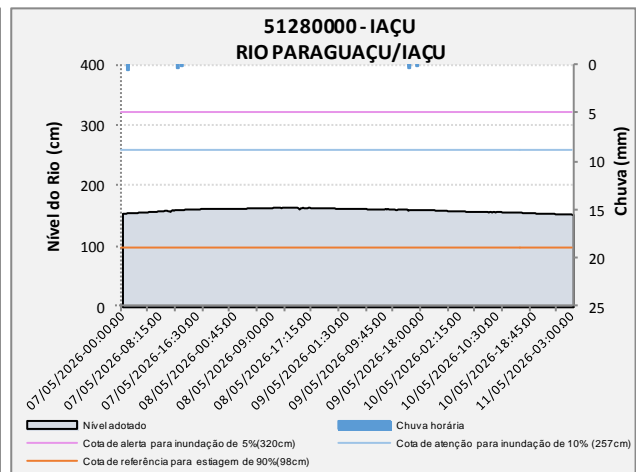
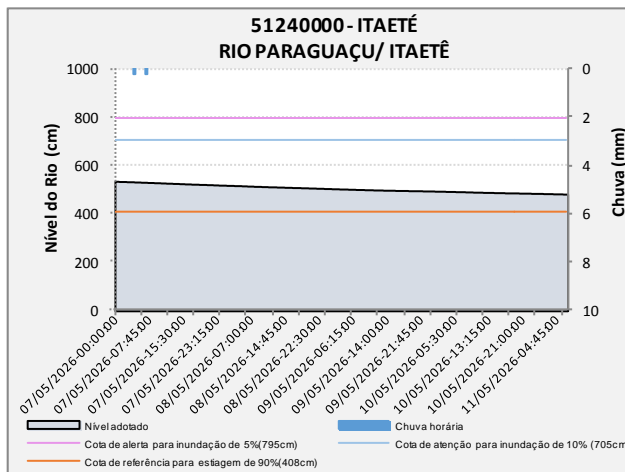
RPGA do Recôncavo Norte e Inhambupe

INFORMAÇÕES GERAIS				CHUVA (mm)			NÍVEL DOS RIOS (cm)					
CÓDIGO	ESTAÇÃO	MUNICÍPIO	RIO	DATA/HORA do último dado	Últimas 24 horas	Últimas 96 horas	DATA/HORA do último dado	Última hora	Últimas 96 horas	Cota Crítica para Estiagem (cm)	Variação do Nível em relação a cota de estiagem	
											(cm)	(%)
50660000	Corte Grande	Esplanada	Inhambupe	11/05/2026 07:45	0,4	14,4	11/05/2026 08:45	178,0	240,0	95,0	83,0	87,4%
50785000	Pedra Do Salgado	Mata De São João	Pojuca	11/05/2026 07:45	0,0	27,4	11/05/2026 08:45	189,0	113,0	53,0	136,0	256,6%
50795000	Tiririca	Camaçari	Pojuca	11/05/2026 08:30	0,6	13,4	11/05/2026 08:30	312,0	248,0	198,0	114,0	57,6%



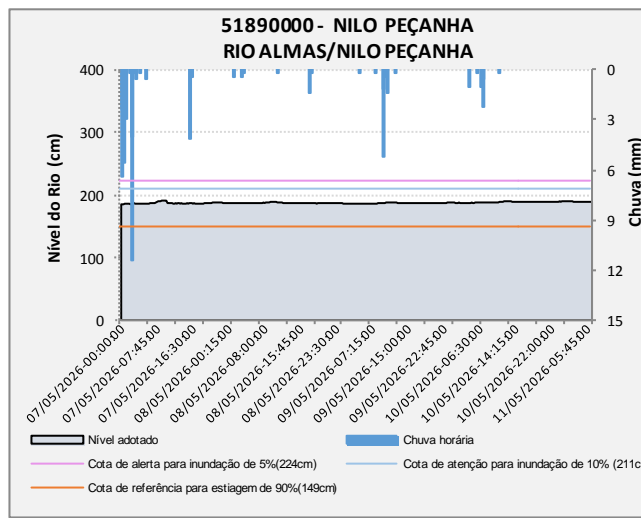
Boletim de Monitoramento Hidrometeorológico do Estado da Bahia

RPGA do Rio Paraguaçu												
INFORMAÇÕES GERAIS				CHUVA (mm)			NÍVEL DOS RIOS (cm)					
CÓDIGO	ESTAÇÃO	MUNICÍPIO	RIO	DATA/HORA do último dado	Últimas 24 horas	Últimas 96 horas	DATA/HORA do último dado	Última hora	Últimas 96 horas	Cota Crítica para Estiagem (cm)	Variação do Nível em relação a cota de estiagem	
											(cm)	(%)
51240000	Itaeté	Itaeté	Paraguaçu	11/05/2026 08:15	0,0	0,4	11/05/2026 08:15	482,0	530,0	408,0	74,0	18,1%
51280000	Iaçu	Iaçu	Paraguaçu	11/05/2026 08:30	0,0	1,4	11/05/2026 08:30	152,0	158,0	98,0	54,0	55,1%
51490500	UHE Pedra Do Cavalo Jusante	São Félix	Paraguaçu	11/05/2026 08:30	0,0	13,2	11/05/2026 07:00	196,0	-	-	-	-

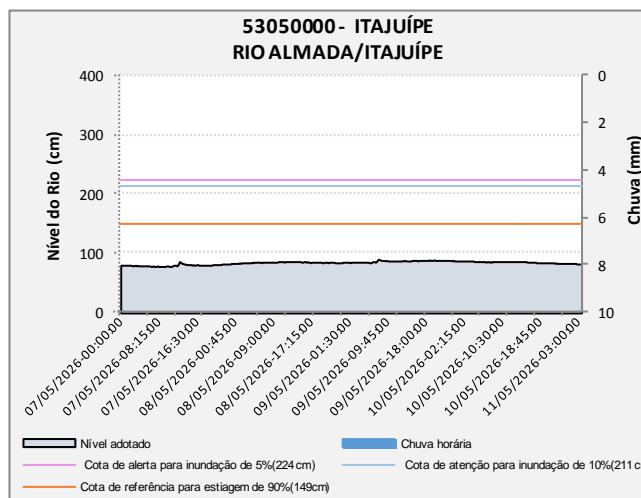


Boletim de Monitoramento Hidrometeorológico do Estado da Bahia

RPGA do Recôncavo Sul												
INFORMAÇÕES GERAIS				CHUVA (mm)			NÍVEL DOS RIOS (cm)					
CÓDIGO	ESTAÇÃO	MUNICÍPIO	RIO	DATA/HORA do último dado	Últimas 24 horas	Últimas 96 horas	DATA/HORA do último dado	Última hora	Últimas 96 horas	Cota Crítica para Estiagem (cm)	Variação do Nível em relação a cota de estiagem	
											(cm)	(%)
51890000	Nilo Peçanha	Nilo Peçanha	Almas	11/05/2026 07:45	0,2	21,4	11/05/2026 08:45	190,0	193,0	149,0	41,0	27,5%

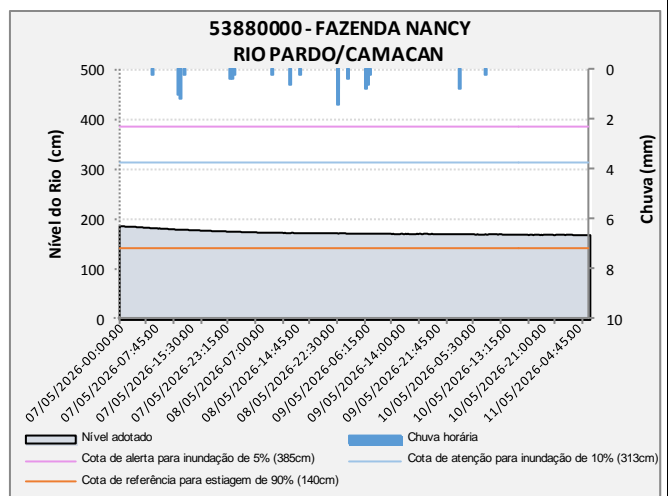
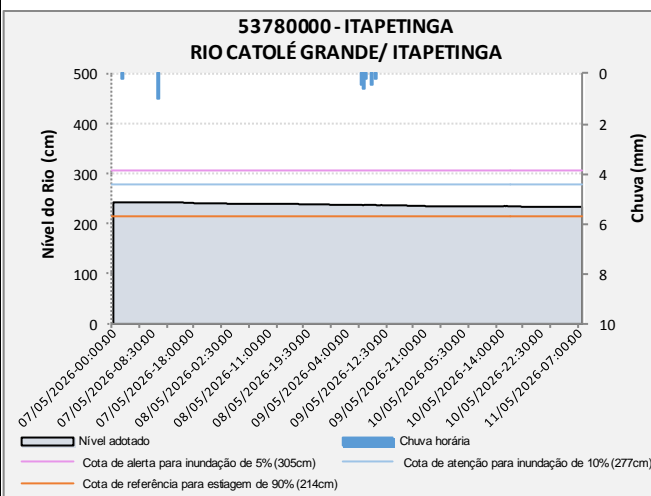
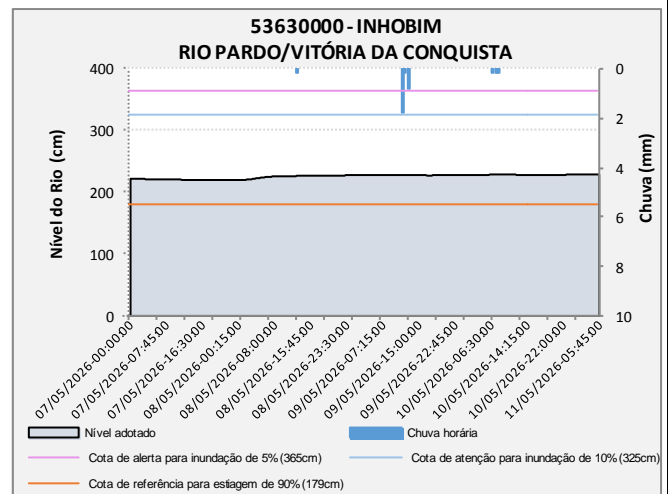
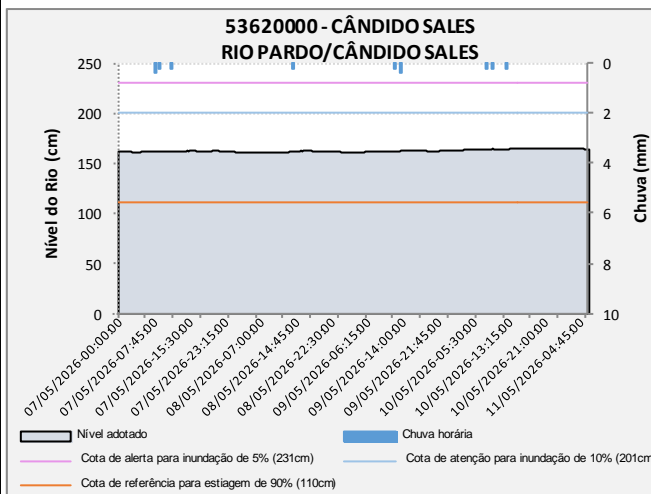


RPGA do Leste												
INFORMAÇÕES GERAIS				CHUVA (mm)			NÍVEL DOS RIOS (cm)					
CÓDIGO	ESTAÇÃO	MUNICÍPIO	RIO	DATA/HORA do último dado	Últimas 24 horas	Últimas 96 horas	DATA/HORA do último dado	Última hora	Últimas 96 horas	Cota Crítica para Estiagem (cm)	Variação do Nível em relação a cota de estiagem	
											(cm)	(%)
53050000	Itajuípe	Itajuípe	Almada	-	-	-	11/05/2026 09:00	80	-	-	-	-



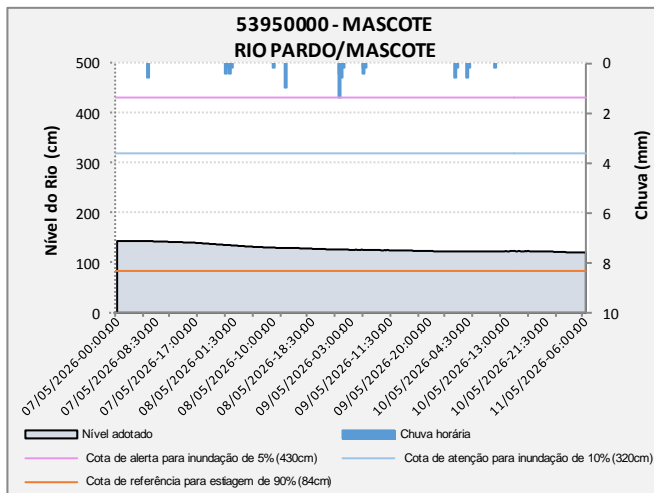
Boletim de Monitoramento Hidrometeorológico do Estado da Bahia

RPGA do Rio Pardo												
INFORMAÇÕES GERAIS				CHUVA (mm)			NÍVEL DOS RIOS (cm)					
CÓDIGO	ESTAÇÃO	MUNICÍPIO	RIO	DATA/HORA do último dado	Últimas 24 horas	Últimas 96 horas	DATA/HORA do último dado	Última hora	Últimas 6 horas	Cota Crítica para Estiagem (cm)	Variação do Nível em relação a cota de estiagem	
											(cm)	(%)
53620000	Cândido Sales	Cândido Sales	Pardo	11/05/2026 08:30	0,6	2,0	11/05/2026 08:30	165,0	162,0	110,0	55,0	50,0%
53630000	Inhobim	Vitória Da Conquista	Pardo	11/05/2026 08:45	0,0	3,6	11/05/2026 08:45	229,0	221,0	179,0	50,0	27,9%
53780000	Itapetinga	Itapetinga	Catolé Grande	11/05/2026 07:45	0,0	2,8	11/05/2026 08:45	234,0	243,0	214,0	20,0	9,3%
53880000	Fazenda Nancy	Camacan	Pardo	11/05/2026 08:15	0,2	10,2	11/05/2026 08:15	171,0	185,0	140,0	31,0	22,1%
53950000	Mascote	Mascote	Pardo	11/05/2026 08:30	0,2	8,0	11/05/2026 08:30	121,0	144,0	84,0	37,0	44,0%



Boletim de Monitoramento Hidrometeorológico do Estado da Bahia

RPGA do Rio Pardo



Para maiores informações acesse: <http://www.snirh.gov.br/hidrotemetria/Mapa.aspx>

Sala de Situação de Monitoramento Ambiental da Bahia

Contatos: (71) 3118-4160