

Boletim de Monitoramento Hidrometeorológico do Estado da Bahia

Boletim nº 086 – 14 de maio de 2026
SALA DE SITUAÇÃO/DIRAM/INEMA/ANA

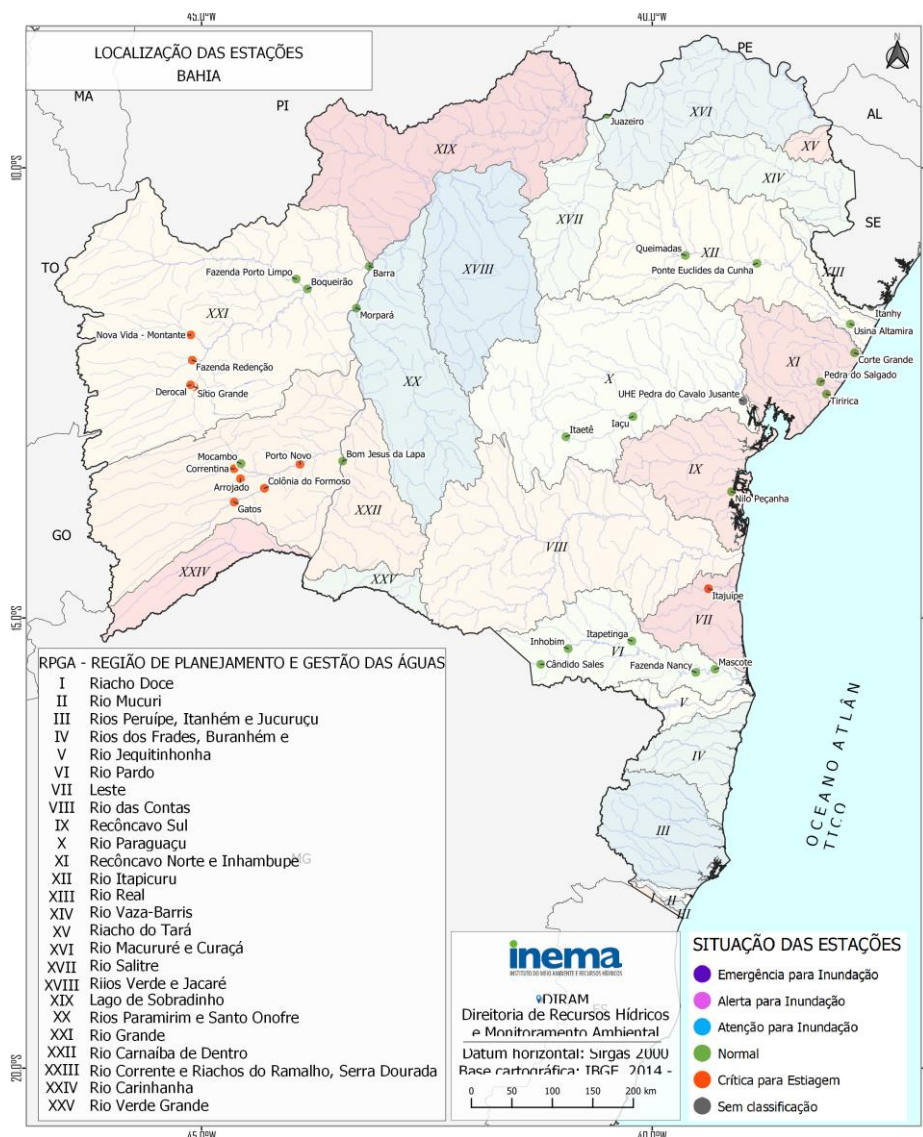
Neste boletim serão exibidos os dados de monitoramento das precipitações acumuladas nas últimas 24 horas e dos níveis dos rios, na última hora do dado coletado e nas últimas 96 horas. Os dados são obtidos das estações telemétricas localizadas no estado da Bahia.

PREVISÃO METEOROLÓGICA PARA AS PRÓXIMAS 24 HORAS

O tempo se manterá firme e desfavorável a chuvas em todo o interior do estado, apenas no setor mais a leste, onde há maior disponibilidade de umidade transportada do oceano, são esperadas chuvas durante a madrugada e início da manhã, características desta época do ano.

MONITORAMENTO DOS RIOS

A seguir será apresentada a situação atual dos níveis dos rios monitorados nas estações localizadas, conforme mapa abaixo.



Boletim de Monitoramento Hidrometeorológico do Estado da Bahia

SITUAÇÃO DO NÍVEL DOS RIOS

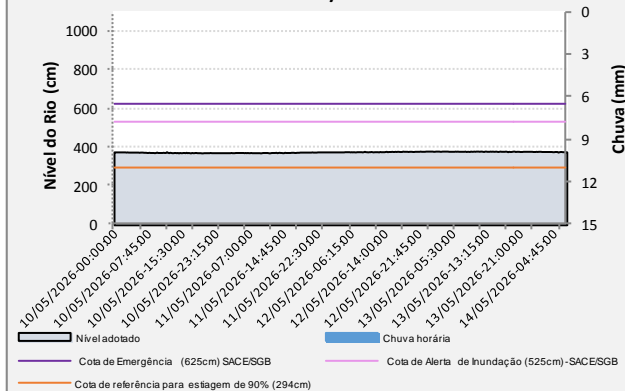
<p> Acima da cota de emergência para inundação*</p> <p> Acima da cota de alerta para inundação*</p> <p> Acima da cota de atenção para inundação*</p>	<p> Nível normal (Cota de Permanência entre 5% e 95% ou entre atenção e estiagem*)</p> <p> Tendência à seca (Abaixo da Cota de Estiagem* ou da Permanência de 95%)</p> <p> Sem dado de referência</p>
--	--

(*) As cotas acima não estão definidas para todas as estações

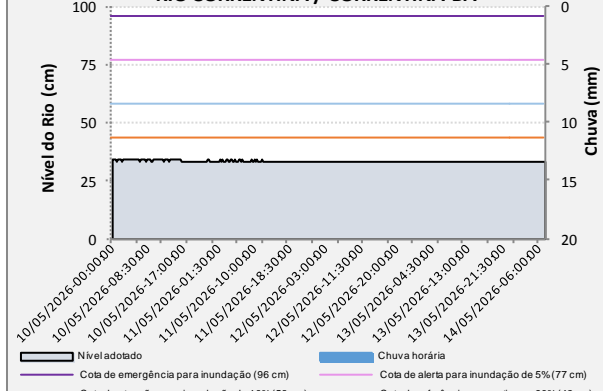
RPGA do Rio Corrente e Riachos do Ramalho, Serra Dourada e Brejo Velho

INFORMAÇÕES GERAIS				CHUVA (mm)			NÍVEL DOS RIOS (cm)					
CÓDIGO	ESTAÇÃO	MUNICÍPIO	RIO	DATA/HORA do último dado	Últimas 24 horas	Últimas 96 horas	DATA/HORA do último dado	Última hora	Últimas 96 horas	Cota Crítica para Estiagem (cm)	Variação do Nível em relação a cota de estiagem	
											(cm)	(%)
45480000	Bom Jesus da Lapa	Bom Jesus da Lapa	São Francisco	14/05/2026 07:30	0,0	0,0	14/05/2026 07:30	370,0	367,0	294,0	76,0	25,9%
45590000	Correntina	Correntina	Correntina	14/05/2026 07:30	0,0	0,0	14/05/2026 07:30	33,0	34,0	43,0	-10,0	-23,3%
45740001	Mocambo	Correntina	Do Meio	14/05/2026 08:00	0,0	0,0	14/05/2026 08:00	43,0	46,0	30,0	13,0	43,3%
45770000	Arrojado	Correntina	Arrojado	14/05/2026 08:15	0,0	0,0	14/05/2026 08:15	27,0	28,0	32,0	-5,0	-15,6%
45840000	Gatos	Jaborandi	Formoso	14/05/2026 07:45	0,0	0,0	14/05/2026 07:45	84,0	87,0	101,0	-17,0	-16,8%
45880000	Colônia do Formoso	Coribe	Formoso	14/05/2026 07:45	0,0	0,0	14/05/2026 07:45	20,0	22,0	27,0	-7,0	-25,9%
45960001	Porto Novo	Santana	Corrente	-	-	-	14/05/2026 08:00	53,0	57,0	71,0	-18,0	-25,4%

**45480000 - BOM JESUS DA LAPA
RIO SÃO FRANCISCO/BOM JESUS DA LAPA**

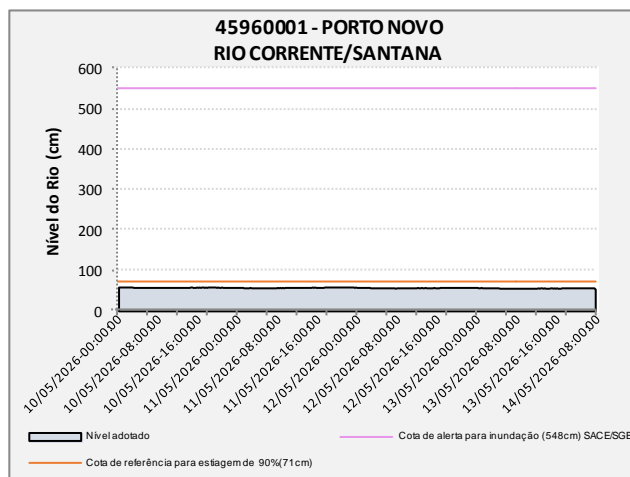
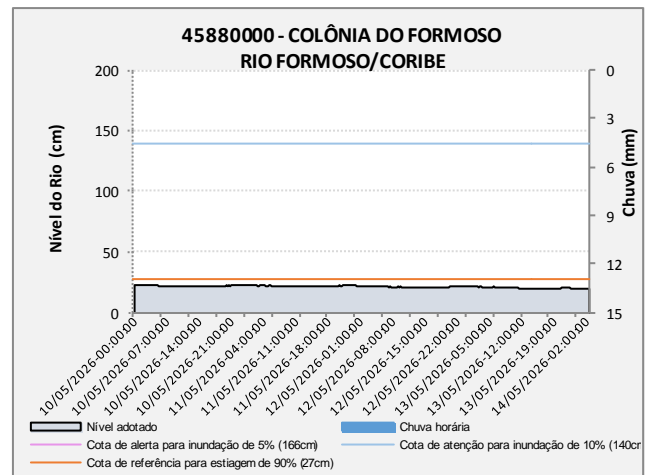
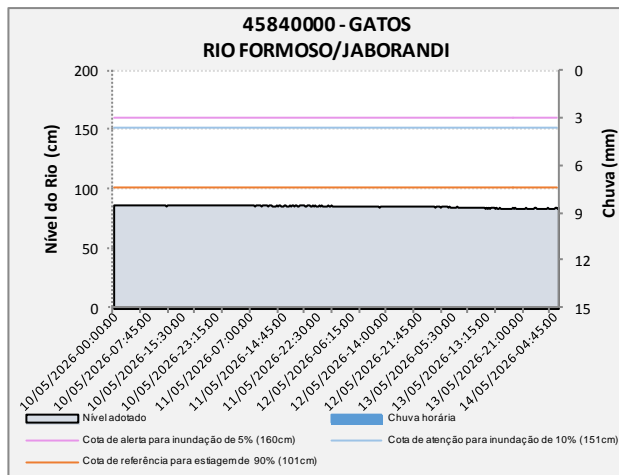
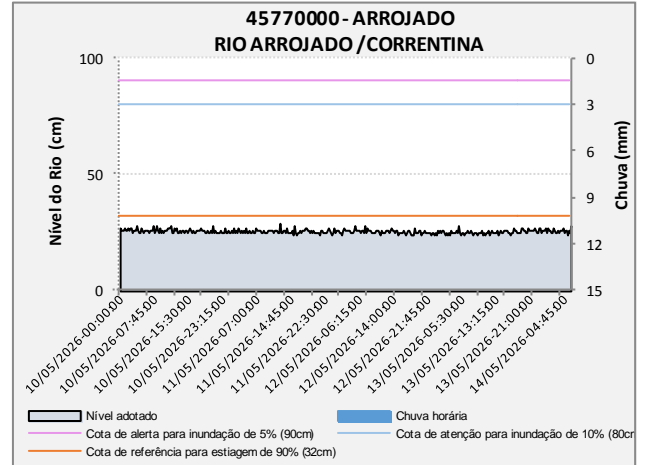
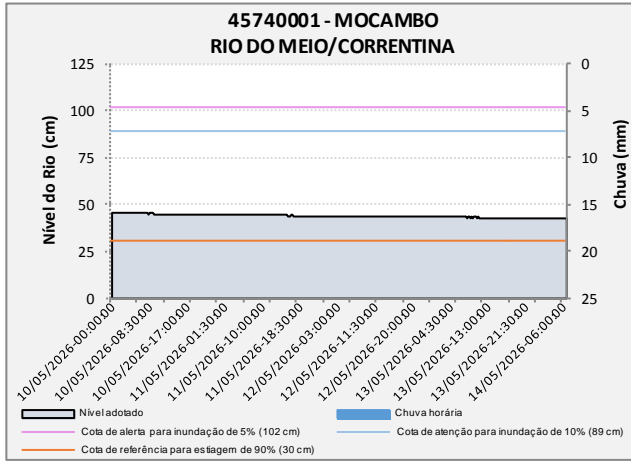


**45590000 - CORRENTINA
RIO CORRENTINA / CORRENTINA-BA**



Boletim de Monitoramento Hidrometeorológico do Estado da Bahia

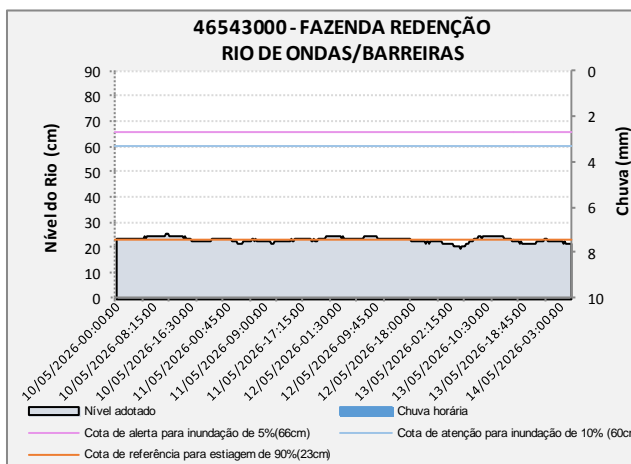
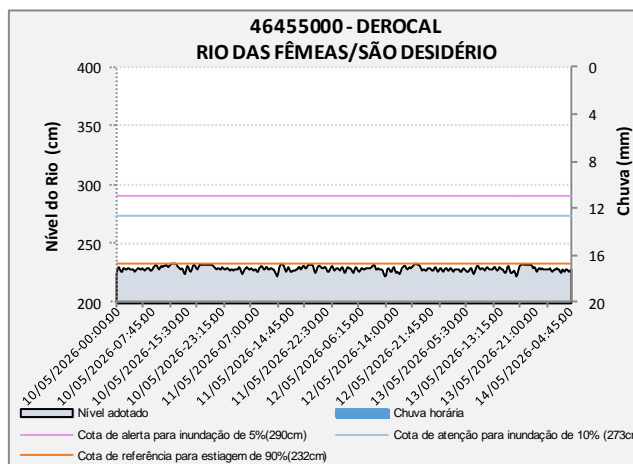
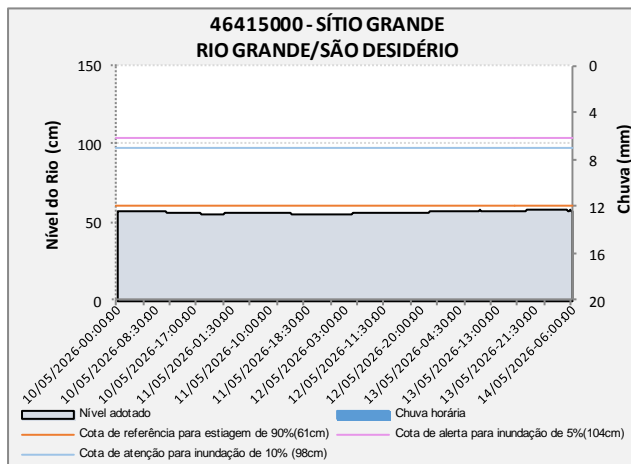
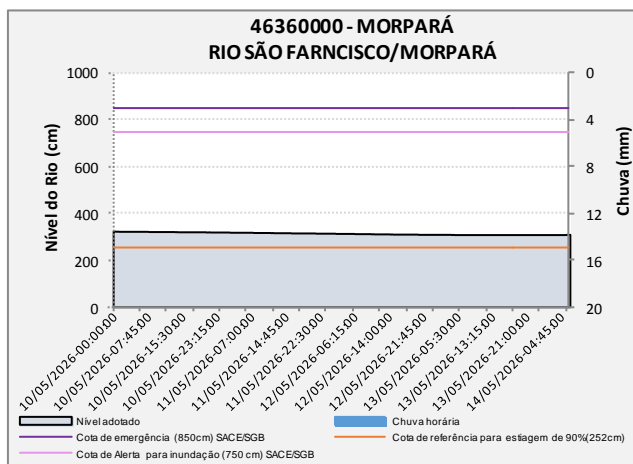
RPGA do Rio Corrente e Riachos do Ramalho, Serra Dourada e Brejo Velho



Boletim de Monitoramento Hidrometeorológico do Estado da Bahia

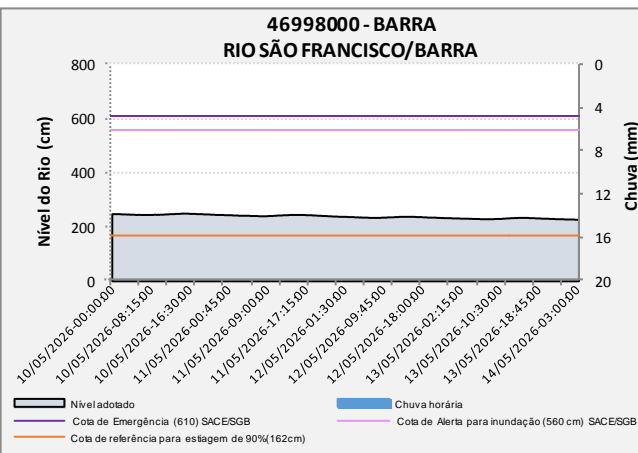
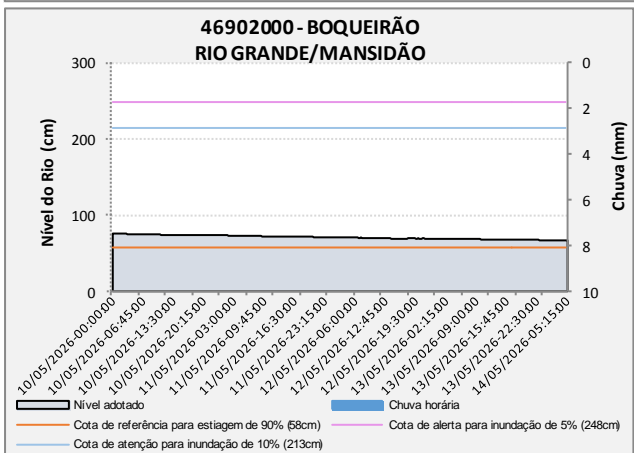
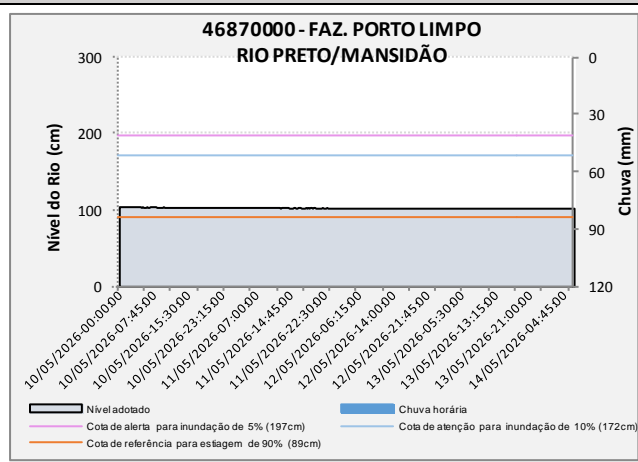
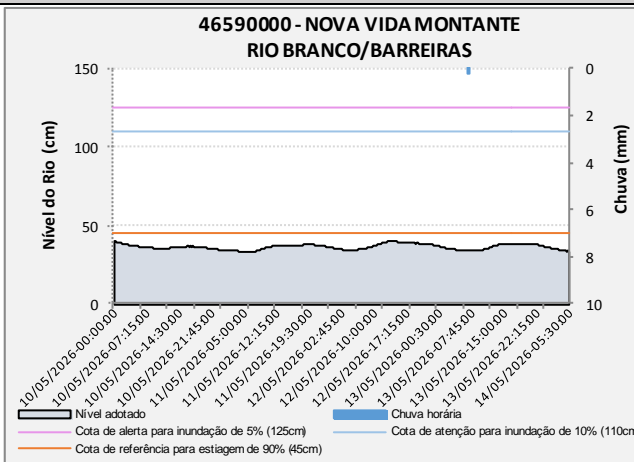
RPGA do Rio Grande

INFORMAÇÕES GERAIS				CHUVA (mm)			NÍVEL DOS RIOS (cm)					
CÓDIGO	ESTAÇÃO	MUNICÍPIO	RIO	DATA/HORA do último dado	Últimas 24 horas	Últimas 96 horas	DATA/HORA do último dado	Última hora	Últimas 96 horas	Cota Crítica para Estiagem (cm)	Variação do Nível em relação a cota de estiagem	
											(cm)	(%)
46360000	Morpará	Morpará	São Francisco	14/05/2026 07:30	0,0	0,0	14/05/2026 07:30	311,0	324,0	252,0	59,0	23,4%
46415000	Sítio Grande	São Desidério	Grande	14/05/2026 08:00	0,0	0,0	14/05/2026 08:00	57,0	57,0	61,0	-4,0	-6,6%
46455000	Derocal	São Desidério	Das Fêmeas	14/05/2026 08:15	0,0	0,0	14/05/2026 08:15	227,0	231,0	232,0	-5,0	-2,2%
46543000	Fazenda Redenção	Barreiras	De Ondas	14/05/2026 07:30	0,0	0,0	14/05/2026 07:30	23,0	25,0	23,0	0,0	0,0%
46590000	Nova Vida Montante	Barreiras	Branco	14/05/2026 07:30	0,0	0,2	14/05/2026 07:30	34,0	37,0	45,0	-11,0	-24,4%
46870000	Fazenda Porto Limpo	Mansidão	Preto	14/05/2026 08:00	0,0	0,0	14/05/2026 08:00	102,0	104,0	89,0	13,0	14,6%
46902000	Boqueirão	Mansidão	Grande	14/05/2026 08:15	0,0	0,0	14/05/2026 08:15	67,0	75,0	58,0	9,0	15,5%
46998000	Barra	Barra	São Francisco	14/05/2026 07:30	0,0	0,0	14/05/2026 07:30	230,0	249,0	162,0	68,0	42,0%



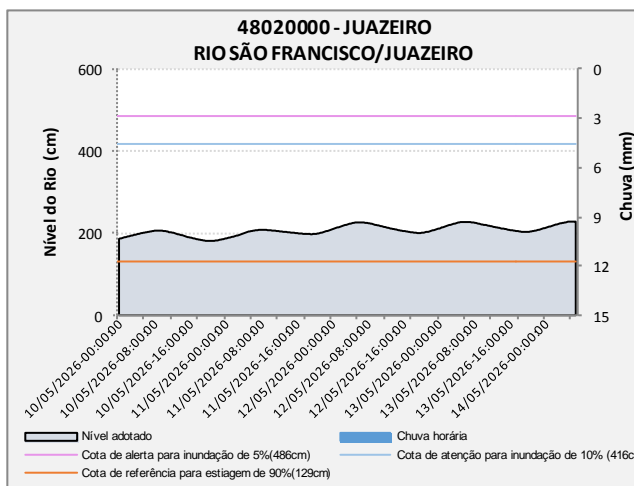
Boletim de Monitoramento Hidrometeorológico do Estado da Bahia

RPGA do Rio Grande



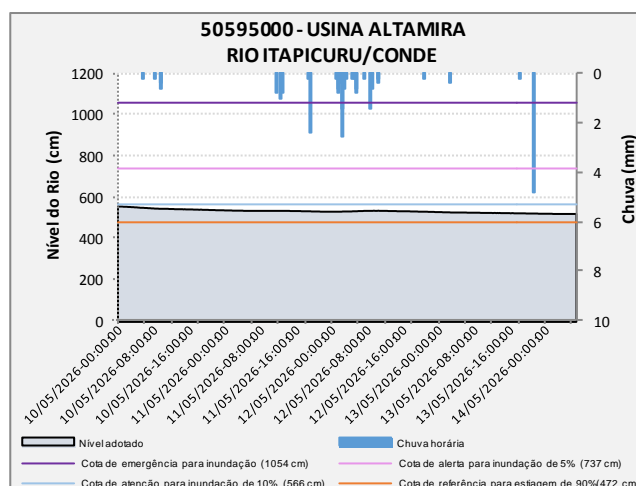
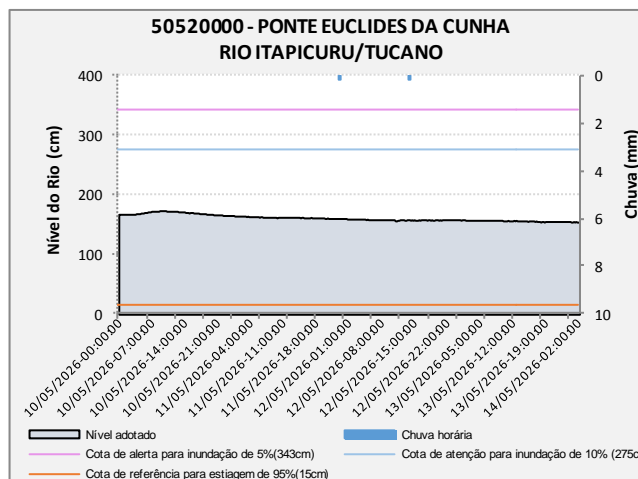
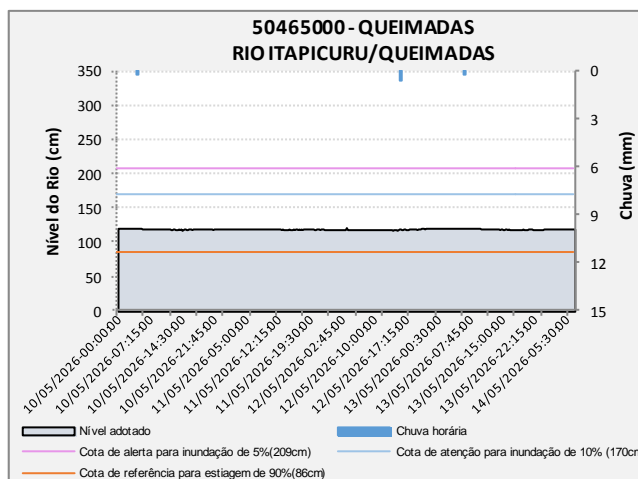
RPGA dos Rios Macururé e Curaçá

INFORMAÇÕES GERAIS				CHUVA (mm)			NÍVEL DOS RIOS (cm)					
CÓDIGO	ESTAÇÃO	MUNICÍPIO	RIO	DATA/HORA do último dado	Últimas 24 horas	Últimas 96 horas	DATA/HORA do último dado	Última hora	Últimas 96 horas	Cota Crítica para Estiagem (cm)	Variação do Nível em relação a cota de estiagem	
											(cm)	(%)
48020000	Juazeiro	Juazeiro	São Francisco	14/05/2026 08:00	0,0	0,0	14/05/2026 08:00	227,0	207,0	129,0	98,0	76,0%



Boletim de Monitoramento Hidrometeorológico do Estado da Bahia

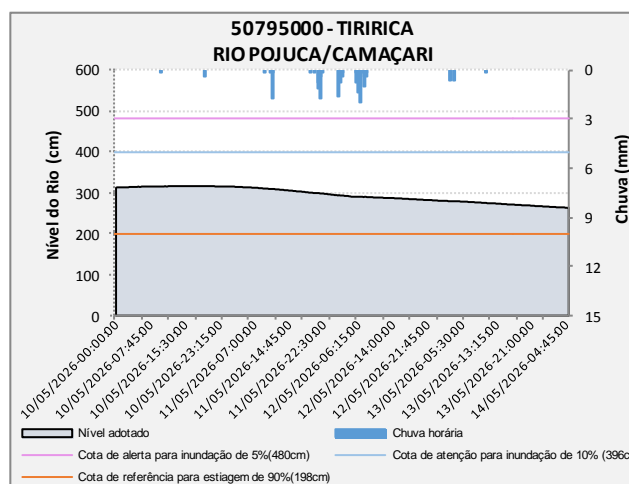
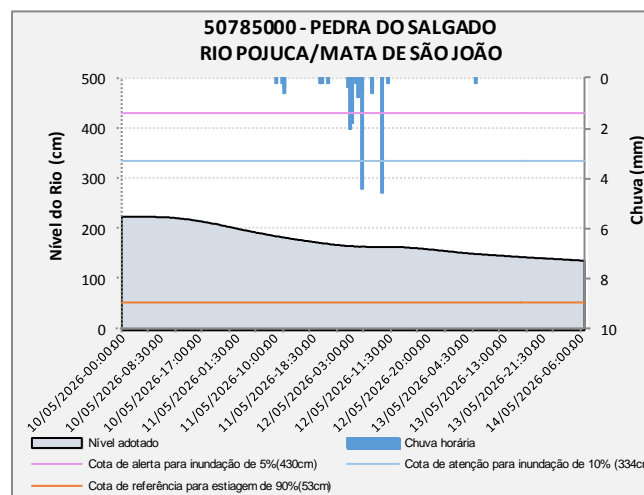
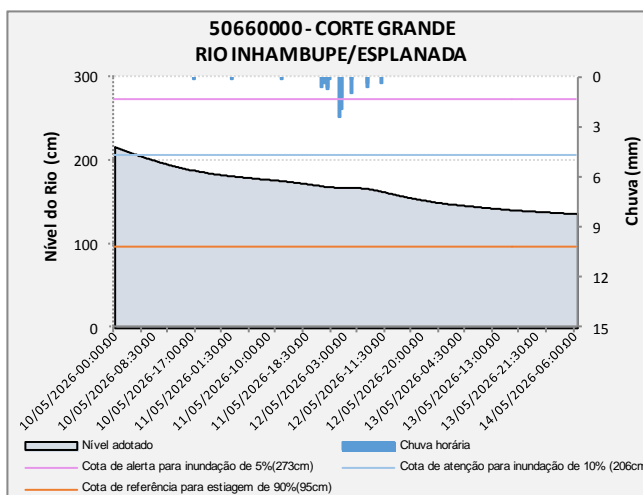
RPGA do Rio Itapicuru												
INFORMAÇÕES GERAIS				CHUVA (mm)			NÍVEL DOS RIOS (cm)					
CÓDIGO	ESTAÇÃO	MUNICÍPIO	RIO	DATA/HORA do último dado	Últimas 24 horas	Últimas 96 horas	DATA/HORA do último dado	Última hora	Últimas 96 horas	Cota Crítica para Estiagem (cm)	Variação do Nível em relação a cota de estiagem	
											(cm)	(%)
50465000	Queimadas	Queimadas	Itapicuru	14/05/2026 07:30	0,0	0,8	14/05/2026 07:30	120,0	120,0	86,0	34,0	39,5%
50520000	Ponte Euclides Da Cunha	Tucano	Itapicuru	14/05/2026 07:30	0,0	0,4	14/05/2026 07:30	153,0	171,0	15,0	138,0	920,0%
50595000	Usina Altamira	Conde	Itapicuru	14/05/2026 08:00	5,0	23,6	14/05/2026 08:00	524,0	552,0	472,0	52,0	11,0%



Boletim de Monitoramento Hidrometeorológico do Estado da Bahia

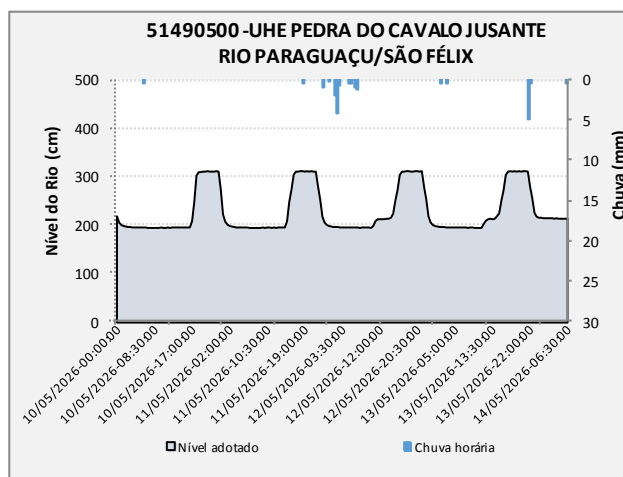
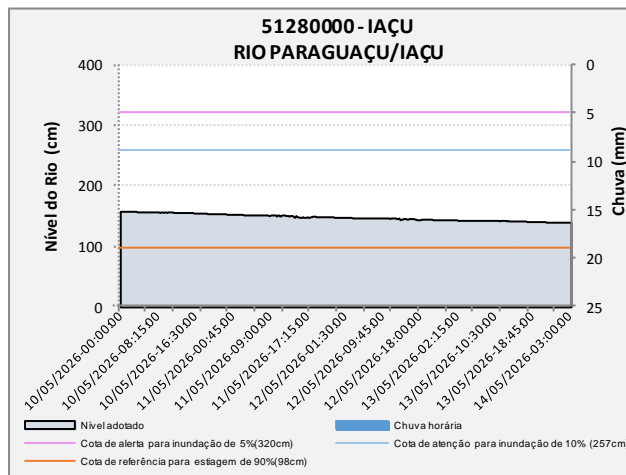
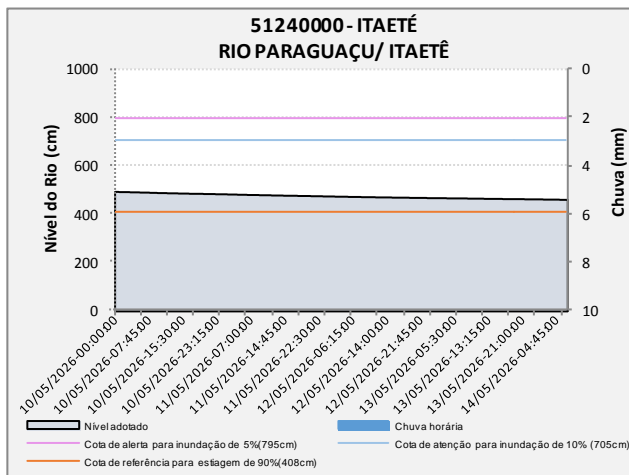
RPGA do Recôncavo Norte e Inhambupe

INFORMAÇÕES GERAIS				CHUVA (mm)			NÍVEL DOS RIOS (cm)					
CÓDIGO	ESTAÇÃO	MUNICÍPIO	RIO	DATA/HORA do último dado	Últimas 24 horas	Últimas 96 horas	DATA/HORA do último dado	Última hora	Últimas 96 horas	Cota Crítica para Estiagem (cm)	Variação do Nível em relação a cota de estiagem	
											(cm)	(%)
50660000	Corte Grande	Esplanada	Inhambupe	14/05/2026 07:45	0,4	12,4	14/05/2026 07:45	136,0	202,0	95,0	41,0	43,2%
50785000	Pedra Do Salgado	Mata De São João	Pojuca	14/05/2026 07:45	0,4	19,4	14/05/2026 07:45	137,0	224,0	53,0	84,0	158,5%
50795000	Tiririca	Camaçari	Pojuca	14/05/2026 07:30	0,2	19,2	14/05/2026 07:30	263,0	316,0	198,0	65,0	32,8%



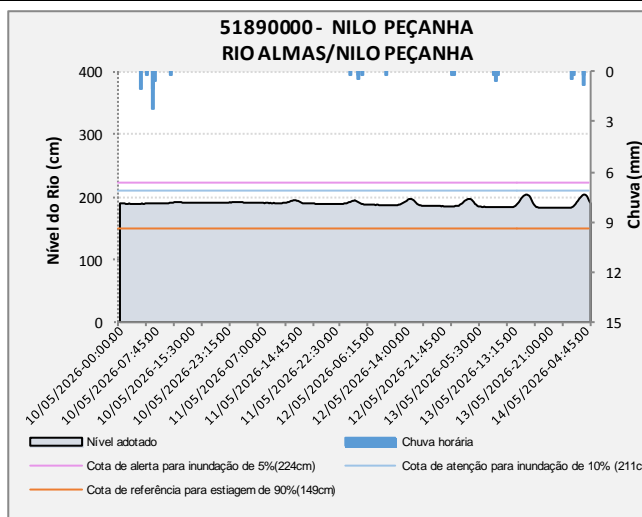
Boletim de Monitoramento Hidrometeorológico do Estado da Bahia

RPGA do Rio Paraguaçu												
INFORMAÇÕES GERAIS				CHUVA (mm)			NÍVEL DOS RIOS (cm)					
CÓDIGO	ESTAÇÃO	MUNICÍPIO	RIO	DATA/HORA do último dado	Últimas 24 horas	Últimas 96 horas	DATA/HORA do último dado	Última hora	Últimas 96 horas	Cota Crítica para Estiagem (cm)	Variação do Nível em relação a cota de estiagem	
											(cm)	(%)
51240000	Itaeté	Itaeté	Paraguaçu	14/05/2026 08:15	0,0	0,0	14/05/2026 08:15	462,0	491,0	408,0	54,0	13,2%
51280000	Iaçu	Iaçu	Paraguaçu	14/05/2026 07:30	0,0	0,0	14/05/2026 07:30	140,0	157,0	98,0	42,0	42,9%
51490500	UHE Pedra Do Cavalo Jusante	São Félix	Paraguaçu	14/05/2026 07:45	2,8	4,6	14/05/2026 08:15	214	-	-	-	-

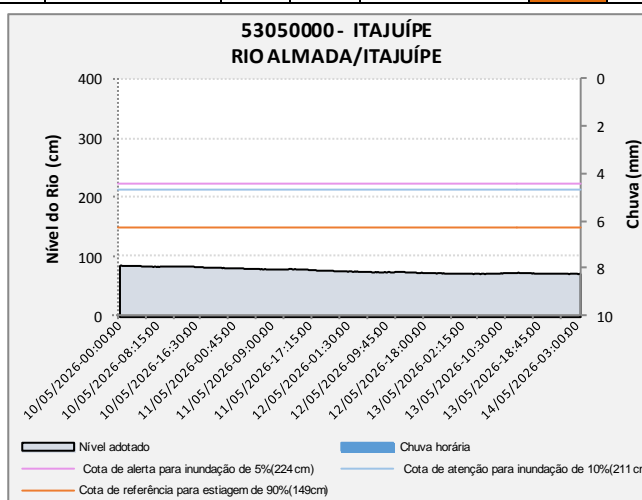


Boletim de Monitoramento Hidrometeorológico do Estado da Bahia

RPGA do Recôncavo Sul												
INFORMAÇÕES GERAIS				CHUVA (mm)			NÍVEL DOS RIOS (cm)					
CÓDIGO	ESTAÇÃO	MUNICÍPIO	RIO	DATA/HORA do último dado	Últimas 24 horas	Últimas 96 horas	DATA/HORA do último dado	Última hora	Últimas 96 horas	Cota Crítica para Estiagem (cm)	Variação do Nível em relação a cota de estiagem	
											(cm)	(%)
51890000	Nilo Peçanha	Nilo Peçanha	Almas	14/05/2026 07:45	2,8	4,6	14/05/2026 07:45	182,0	190,0	149,0	33,0	22,1%

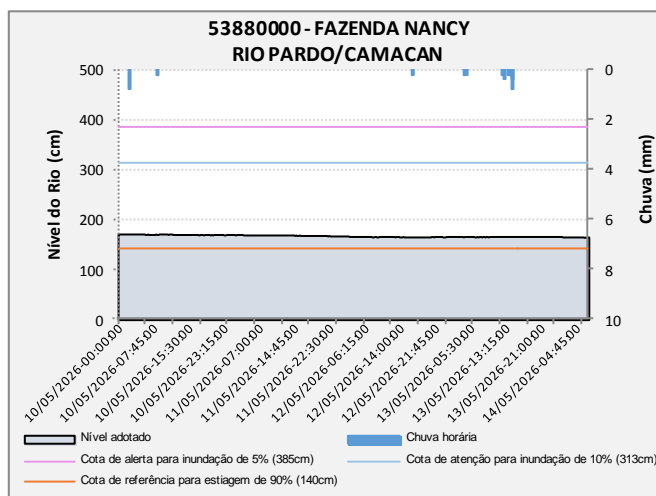
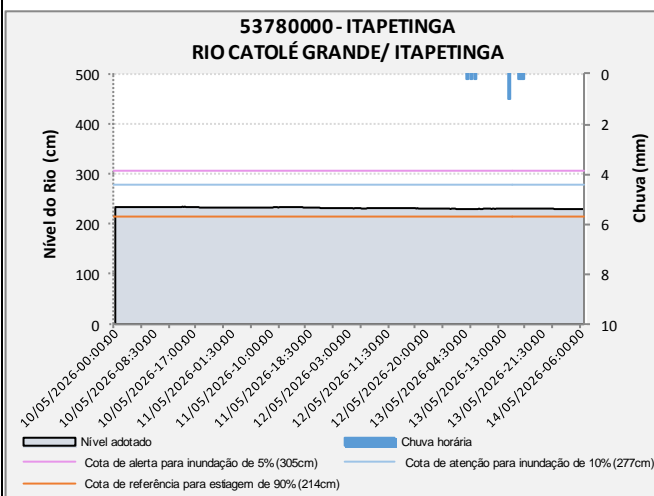
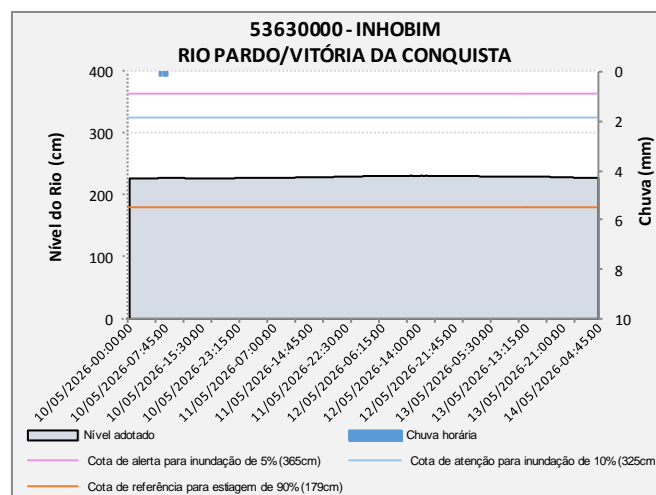
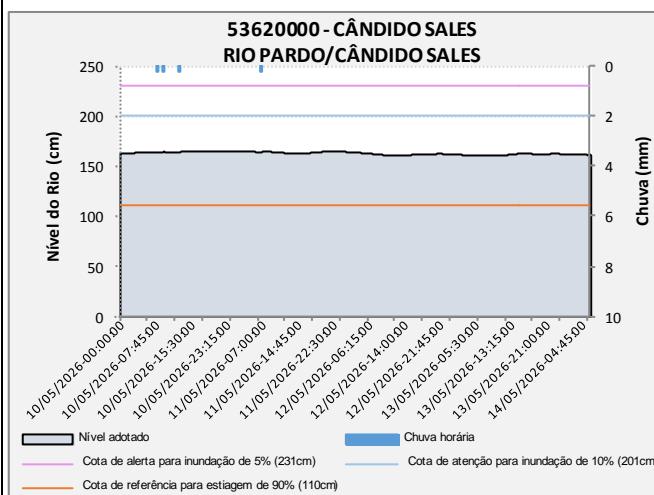


RPGA do Leste												
INFORMAÇÕES GERAIS				CHUVA (mm)			NÍVEL DOS RIOS (cm)					
CÓDIGO	ESTAÇÃO	MUNICÍPIO	RIO	DATA/HORA do último dado	Últimas 24 horas	Últimas 96 horas	DATA/HORA do último dado	Última hora	Últimas 96 horas	Cota Crítica para Estiagem (cm)	Variação do Nível em relação a cota de estiagem	
											(cm)	(%)
53050000	Itajuípe	Itajuípe	Almada	-	-	-	14/05/2026 07:45	72,0	-	149,0	-	-



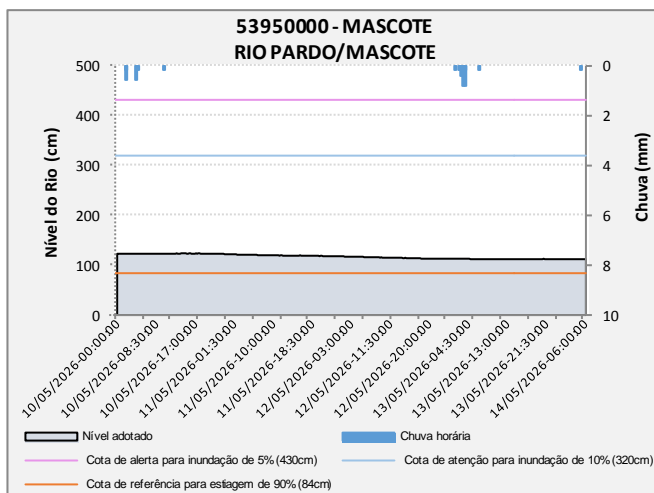
Boletim de Monitoramento Hidrometeorológico do Estado da Bahia

RPGA do Rio Pardo												
INFORMAÇÕES GERAIS				CHUVA (mm)			NÍVEL DOS RIOS (cm)					
CÓDIGO	ESTAÇÃO	MUNICÍPIO	RIO	DATA/HORA do último dado	Últimas 24 horas	Últimas 96 horas	DATA/HORA do último dado	Última hora	Últimas 96 horas	Cota Crítica para Estiagem (cm)	Variação do Nível em relação a cota de estiagem	
											(cm)	(%)
53620000	Cândido Sales	Cândido Sales	Pardo	14/05/2026 07:30	0,0	0,8	14/05/2026 07:30	162,0	164,0	110,0	52,0	47,3%
53630000	Inhobim	Vitória Da Conquista	Pardo	14/05/2026 07:45	0,0	0,4	14/05/2026 07:45	229,0	229,0	179,0	50,0	27,9%
53780000	Itapetinga	Itapetinga	Catolé Grande	14/05/2026 07:45	1,6	2,2	14/05/2026 07:45	231,0	235,0	214,0	17,0	7,9%
53880000	Fazenda Nancy	Camacan	Pardo	14/05/2026 08:15	2,4	3,2	14/05/2026 08:15	167,0	173,0	140,0	27,0	19,3%
53950000	Mascote	Mascote	Pardo	14/05/2026 07:30	0,2	3,4	14/05/2026 07:30	113,0	124,0	84,0	29,0	34,5%



Boletim de Monitoramento Hidrometeorológico do Estado da Bahia

RPGA do Rio Pardo



Para maiores informações acesse: <http://www.snirh.gov.br/hidrotelemetria/Mapa.aspx>

Sala de Situação de Monitoramento Ambiental da Bahia

Contatos: (71) 3118-4160