

Boletim de Monitoramento Hidrometeorológico do Estado da Bahia

Boletim nº 087 – 15 de maio de 2026
SALA DE SITUAÇÃO/DIRAM/INEMA/ANA

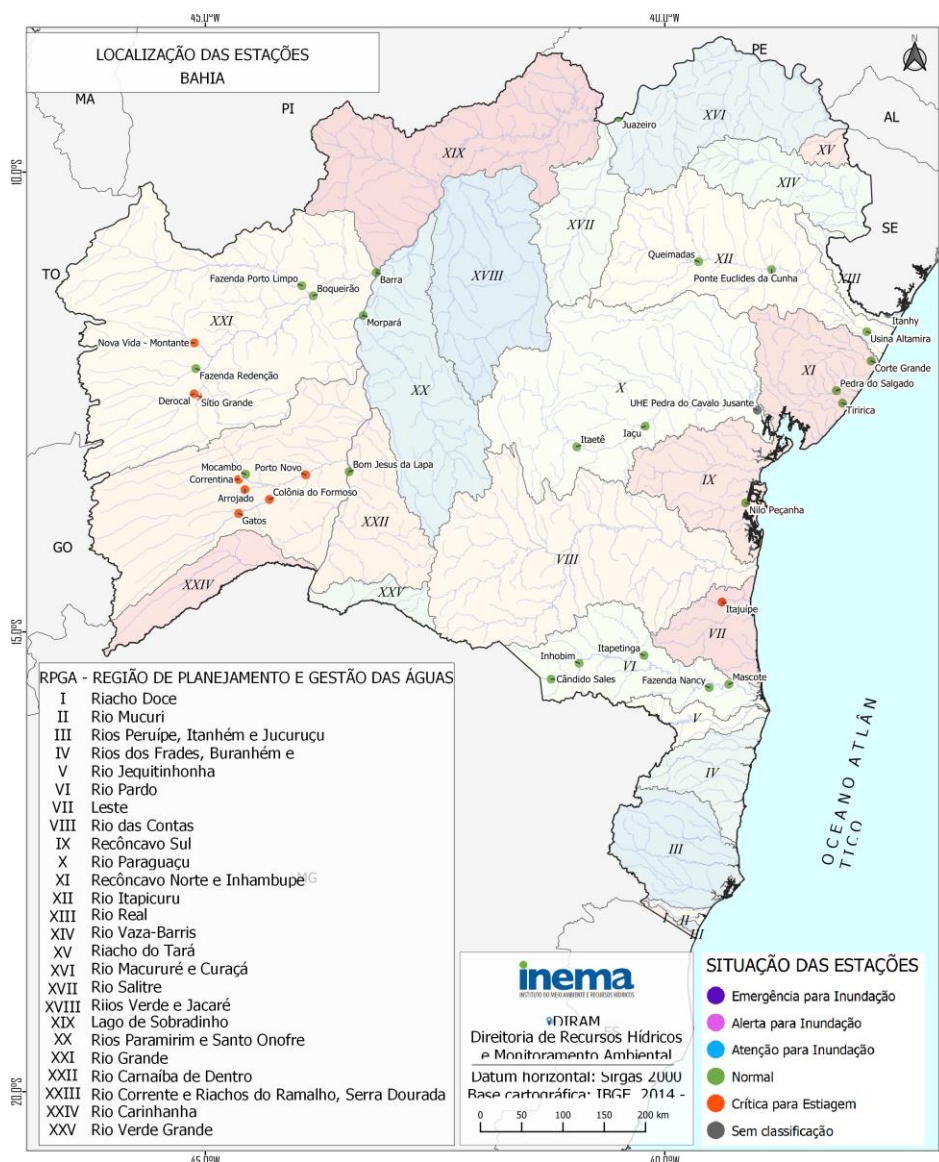
Neste boletim serão exibidos os dados de monitoramento das precipitações acumuladas nas últimas 24 horas e dos níveis dos rios, na última hora do dado coletado e nas últimas 96 horas. Os dados são obtidos das estações telemétricas localizadas no estado da Bahia.

PREVISÃO METEOROLÓGICA PARA AS PRÓXIMAS 72 HORAS

Para estes próximos dias o tempo continuará com predomínio de sol e sem chances de chuvas sobre grande parte da Bahia. Tempo com mais cobertura de nuvens ainda deve ser a condição esperada para a faixa leste e litoral, acompanhado com chuvas, sobretudo durante a madrugada e início do dia.

MONITORAMENTO DOS RIOS

A seguir será apresentada a situação atual dos níveis dos rios monitorados nas estações localizadas, conforme mapa abaixo.



Boletim de Monitoramento Hidrometeorológico do Estado da Bahia

SITUAÇÃO DO NÍVEL DOS RIOS

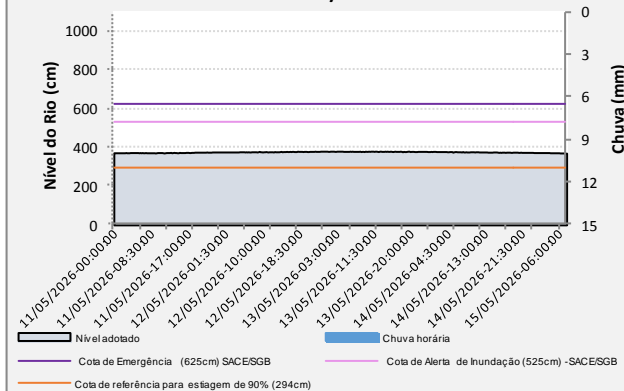
| | |
|--|--|
| <p> Acima da cota de emergência para inundação*</p> <p> Acima da cota de alerta para inundação*</p> <p> Acima da cota de atenção para inundação*</p> | <p> Nível normal (Cota de Permanência entre 5% e 95% ou entre atenção e estiagem*)</p> <p> Tendência à seca (Abaixo da Cota de Estiagem* ou da Permanência de 95%)</p> <p> Sem dado de referência</p> |
|--|--|

(*) As cotas acima não estão definidas para todas as estações

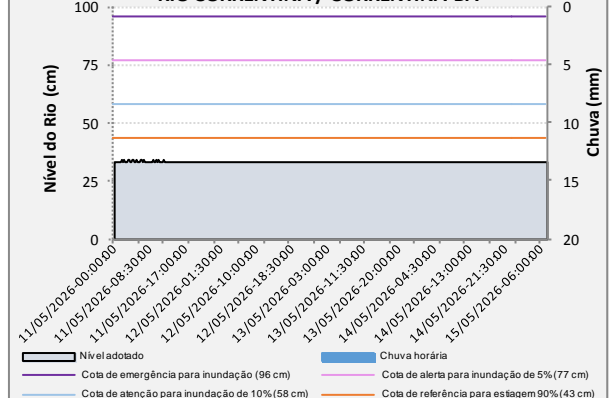
RPGA do Rio Corrente e Riachos do Ramalho, Serra Dourada e Brejo Velho

| INFORMAÇÕES GERAIS | | | | CHUVA (mm) | | | NÍVEL DOS RIOS (cm) | | | | | |
|--------------------|--------------------|-------------------|---------------|--------------------------|------------------|------------------|--------------------------|-------------|------------------|---------------------------------|---|--------|
| CÓDIGO | ESTAÇÃO | MUNICÍPIO | RIO | DATA/HORA do último dado | Últimas 24 horas | Últimas 96 horas | DATA/HORA do último dado | Última hora | Últimas 96 horas | Cota Crítica para Estiagem (cm) | Variação do Nível em relação a cota de estiagem | |
| | | | | | | | | | | | (cm) | (%) |
| 45480000 | Bom Jesus da Lapa | Bom Jesus da Lapa | São Francisco | 15/05/2026 07:30 | 0,0 | 0,0 | 15/05/2026 07:30 | 364,0 | 366,0 | 294,0 | 70,0 | 23,8% |
| 45590000 | Correntina | Correntina | Correntina | 15/05/2026 07:30 | 0,0 | 0,0 | 15/05/2026 07:30 | 33,0 | 33,0 | 43,0 | -10,0 | -23,3% |
| 45740001 | Mocambo | Correntina | Do Meio | 15/05/2026 08:00 | 0,0 | 0,0 | 15/05/2026 08:00 | 41,0 | 45,0 | 30,0 | 11,0 | 36,7% |
| 45770000 | Arrojado | Correntina | Arrojado | 15/05/2026 07:15 | 0,0 | 0,0 | 15/05/2026 07:15 | 25,0 | 26,0 | 32,0 | -7,0 | -21,9% |
| 45840000 | Gatos | Jaborandi | Formoso | 15/05/2026 07:45 | 0,0 | 0,0 | 15/05/2026 07:45 | 86,0 | 87,0 | 101,0 | -15,0 | -14,9% |
| 45880000 | Colônia do Formoso | Coribe | Formoso | 15/05/2026 07:45 | 0,0 | 0,0 | 15/05/2026 07:45 | 20,0 | 22,0 | 27,0 | -7,0 | -25,9% |
| 45960001 | Porto Novo | Santana | Corrente | - | - | - | 15/05/2026 08:00 | 53,0 | 57,0 | 71,0 | -18,0 | -25,4% |

**45480000 - BOM JESUS DA LAPA
RIO SÃO FRANCISCO/BOM JESUS DA LAPA**

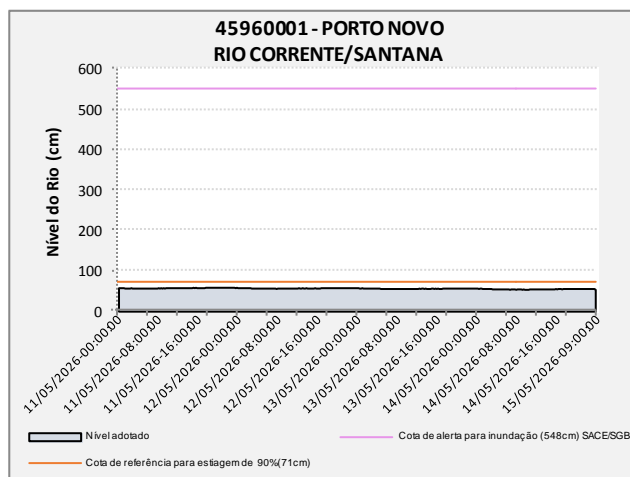
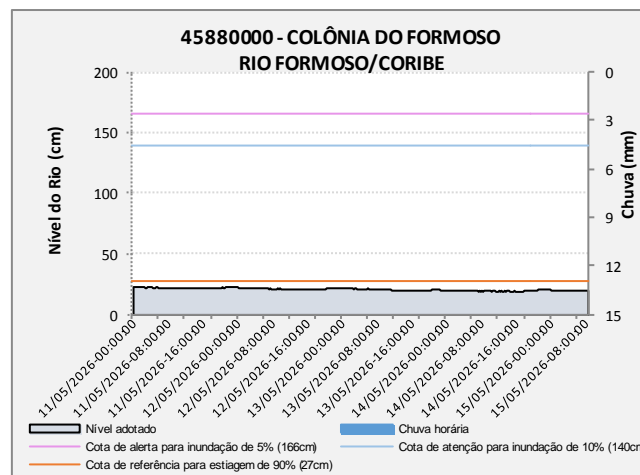
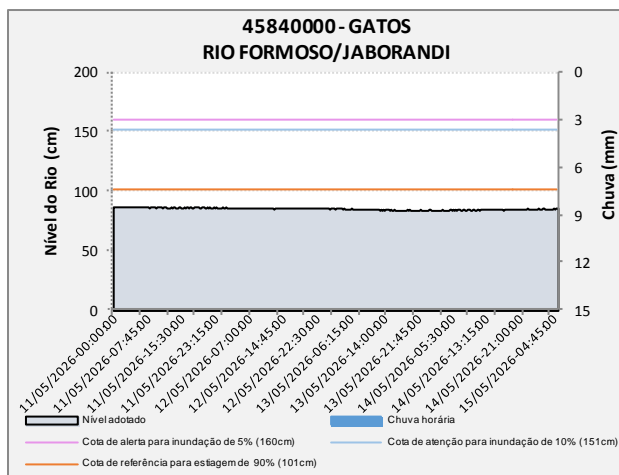
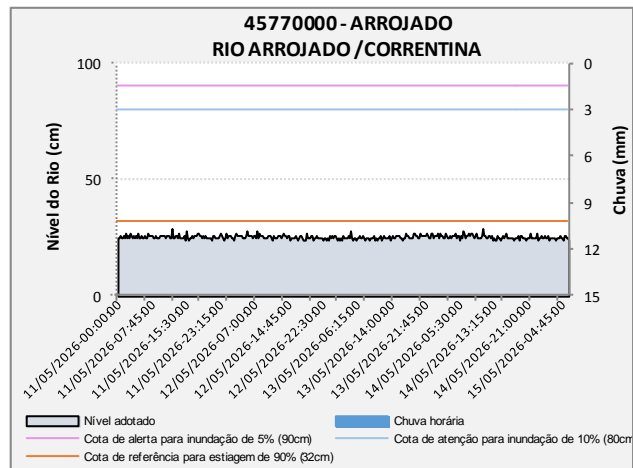
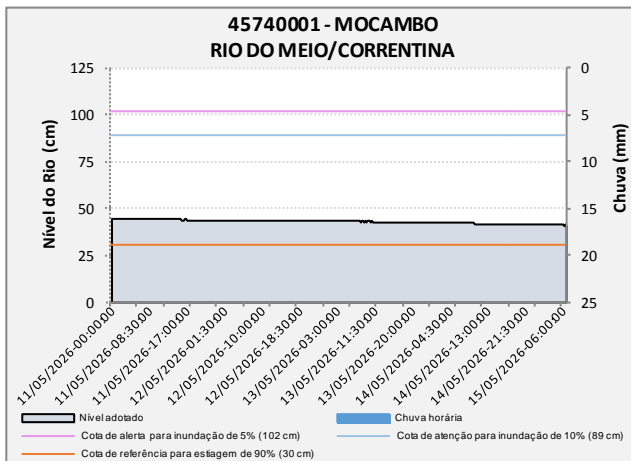


**45590000 - CORRENTINA
RIO CORRENTINA / CORRENTINA-BA**



Boletim de Monitoramento Hidrometeorológico do Estado da Bahia

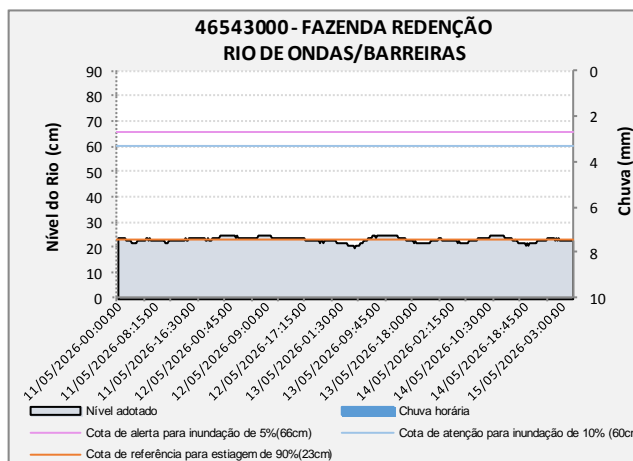
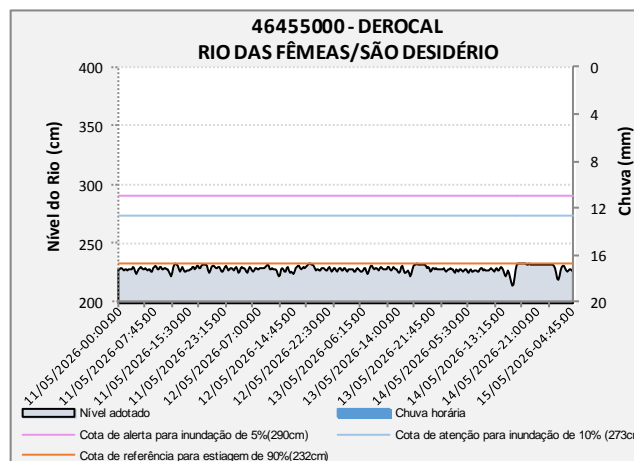
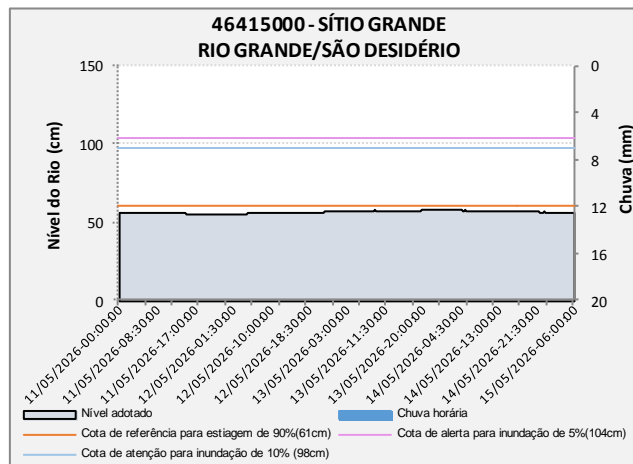
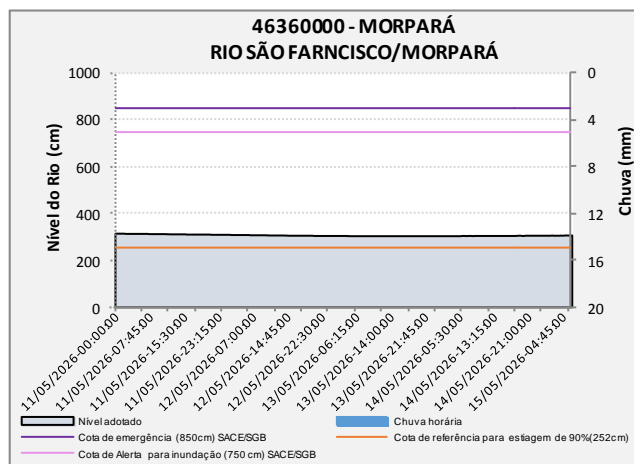
RPGA do Rio Corrente e Riachos do Ramalho, Serra Dourada e Brejo Velho



Boletim de Monitoramento Hidrometeorológico do Estado da Bahia

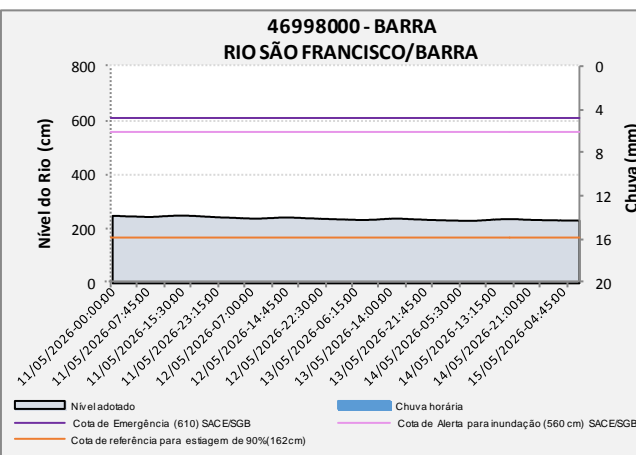
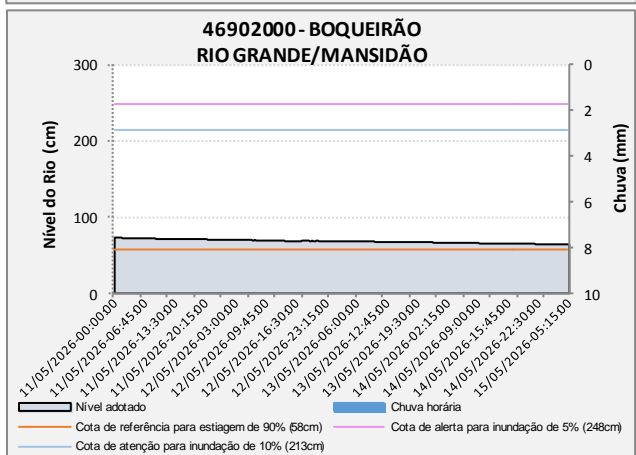
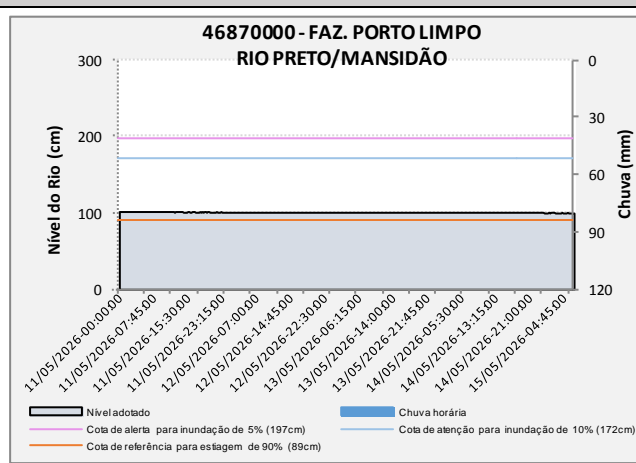
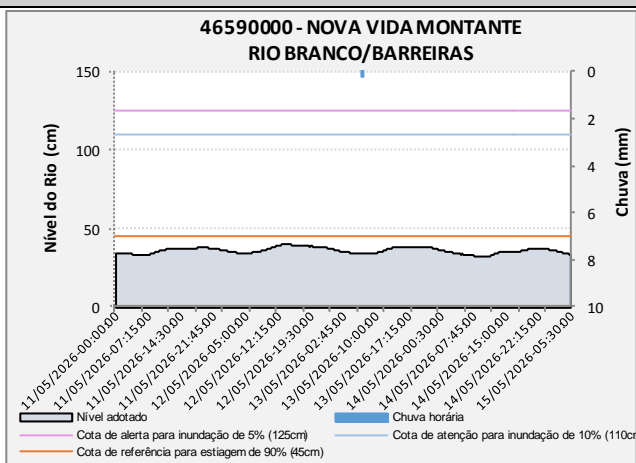
RPGA do Rio Grande

| INFORMAÇÕES GERAIS | | | | CHUVA (mm) | | | NÍVEL DOS RIOS (cm) | | | | | |
|--------------------|---------------------|---------------|---------------|--------------------------|------------------|------------------|--------------------------|-------------|------------------|---------------------------------|---|--------|
| CÓDIGO | ESTAÇÃO | MUNICÍPIO | RIO | DATA/HORA do último dado | Últimas 24 horas | Últimas 96 horas | DATA/HORA do último dado | Última hora | Últimas 96 horas | Cota Crítica para Estiagem (cm) | Variação do Nível em relação a cota de estiagem | |
| | | | | | | | | | | | (cm) | (%) |
| 46360000 | Morpará | Morpará | São Francisco | 15/05/2026 08:00 | 0,0 | 0,0 | 15/05/2026 07:30 | 313,0 | 319,0 | 252,0 | 61,0 | 24,2% |
| 46415000 | Sítio Grande | São Desidério | Grande | 15/05/2026 07:15 | 0,0 | 0,0 | 15/05/2026 07:00 | 56,0 | 56,0 | 61,0 | -5,0 | -8,2% |
| 46455000 | Derocal | São Desidério | Das Fêmeas | 15/05/2026 07:30 | 0,0 | 0,0 | 15/05/2026 07:15 | 228,0 | 227,0 | 232,0 | -4,0 | -1,7% |
| 46543000 | Fazenda Redenção | Barreiras | De Ondas | 15/05/2026 07:30 | 0,0 | 0,0 | 15/05/2026 07:30 | 24,0 | 23,0 | 23,0 | 1,0 | 4,3% |
| 46590000 | Nova Vida Montante | Barreiras | Branco | 15/05/2026 08:00 | 0,0 | 0,2 | 15/05/2026 07:30 | 34,0 | 34,0 | 45,0 | -11,0 | -24,4% |
| 46870000 | Fazenda Porto Limpo | Mansidão | Preto | 15/05/2026 08:15 | 0,0 | 0,0 | 15/05/2026 08:00 | 101,0 | 103,0 | 89,0 | 12,0 | 13,5% |
| 46902000 | Boqueirão | Mansidão | Grande | 15/05/2026 07:30 | 0,0 | 0,0 | 15/05/2026 07:15 | 65,0 | 73,0 | 58,0 | 7,0 | 12,1% |
| 46998000 | Barra | Barra | São Francisco | 15/05/2026 08:00 | 0,0 | 0,0 | 15/05/2026 07:30 | 231,0 | 244,0 | 162,0 | 69,0 | 42,6% |



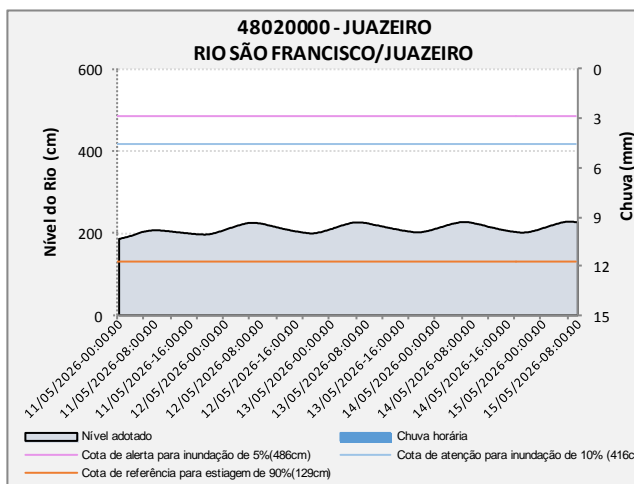
Boletim de Monitoramento Hidrometeorológico do Estado da Bahia

RPGA do Rio Grande



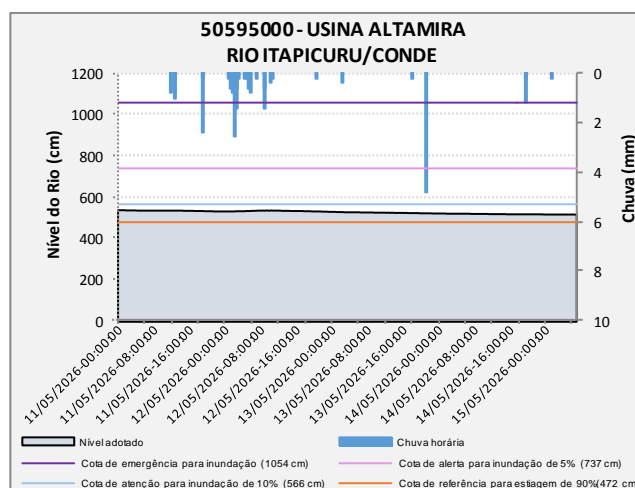
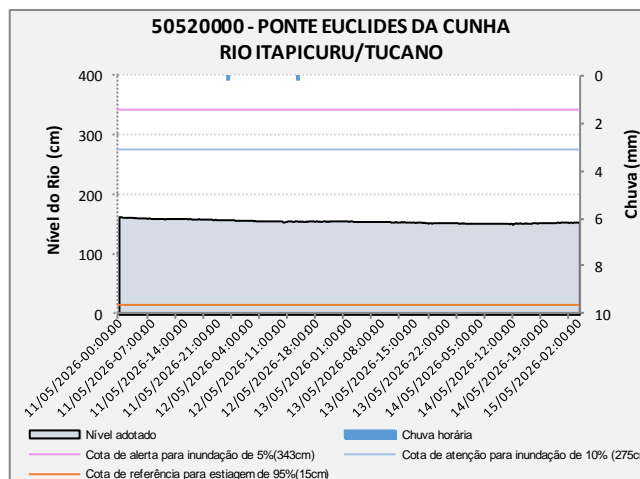
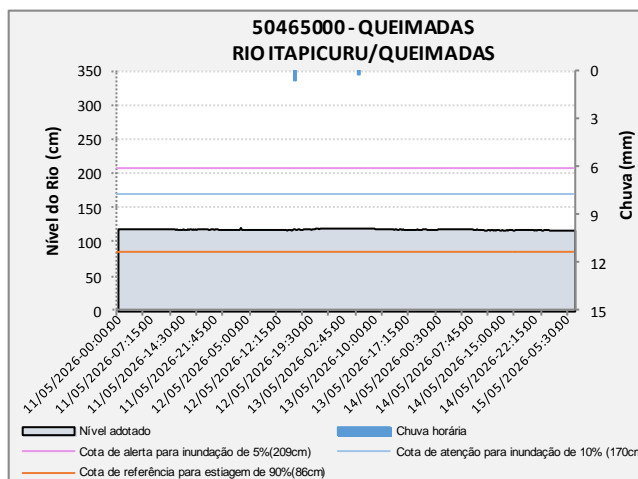
RPGA dos Rios Macururé e Curaçá

| INFORMAÇÕES GERAIS | | | | CHUVA (mm) | | | NÍVEL DOS RIOS (cm) | | | | | |
|--------------------|----------|-----------|---------------|--------------------------|------------------|------------------|--------------------------|-------------|------------------|---------------------------------|---|-------|
| CÓDIGO | ESTAÇÃO | MUNICÍPIO | RIO | DATA/HORA do último dado | Últimas 24 horas | Últimas 96 horas | DATA/HORA do último dado | Última hora | Últimas 96 horas | Cota Crítica para Estiagem (cm) | Variação do Nível em relação a cota de estiagem | |
| | | | | | | | | | | | (cm) | (%) |
| 48020000 | Juazeiro | Juazeiro | São Francisco | 15/05/2026 07:30 | 0,0 | 0,0 | 15/05/2026 08:00 | 228,0 | 209,0 | 129,0 | 99,0 | 76,7% |



Boletim de Monitoramento Hidrometeorológico do Estado da Bahia

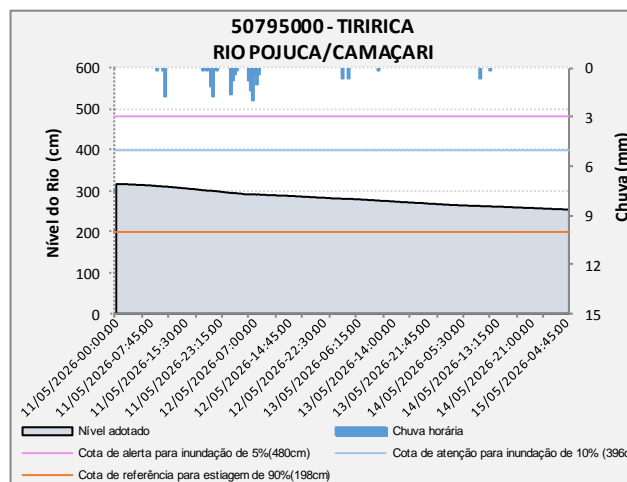
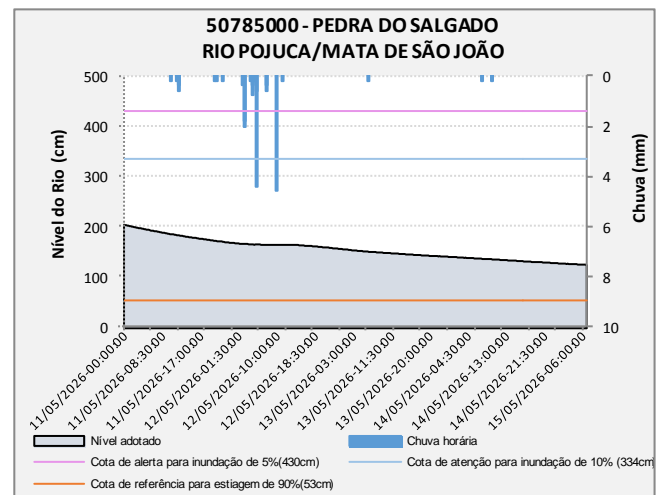
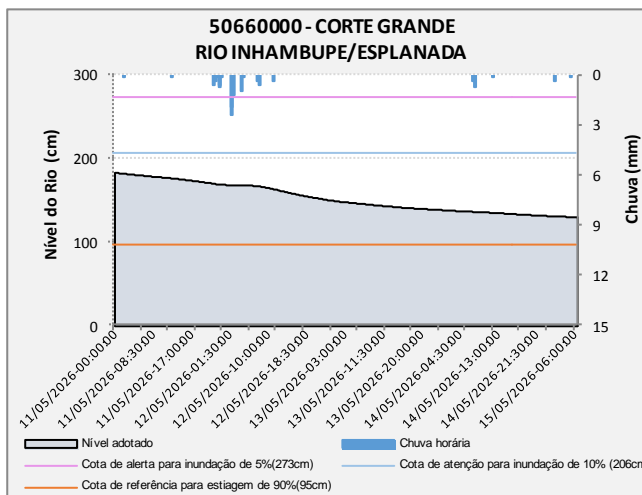
| RPGA do Rio Itapicuru | | | | | | | | | | | | |
|-----------------------|-------------------------|-----------|-----------|--------------------------|------------------|------------------|--------------------------|-------------|------------------|---------------------------------|---|--------|
| INFORMAÇÕES GERAIS | | | | CHUVA (mm) | | | NÍVEL DOS RIOS (cm) | | | | | |
| CÓDIGO | ESTAÇÃO | MUNICÍPIO | RIO | DATA/HORA do último dado | Últimas 24 horas | Últimas 96 horas | DATA/HORA do último dado | Última hora | Últimas 96 horas | Cota Crítica para Estiagem (cm) | Variação do Nível em relação a cota de estiagem | |
| | | | | | | | | | | | (cm) | (%) |
| 50465000 | Queimadas | Queimadas | Itapicuru | 15/05/2026 07:30 | 0,0 | 0,4 | 15/05/2026 07:30 | 118,0 | 120,0 | 86,0 | 32,0 | 37,2% |
| 50520000 | Ponte Euclides Da Cunha | Tucano | Itapicuru | 15/05/2026 08:00 | 2,6 | 25,0 | 15/05/2026 07:30 | 155,0 | 161,0 | 15,0 | 140,0 | 933,3% |
| 50595000 | Usina Altamira | Conde | Itapicuru | 15/05/2026 07:45 | 2,0 | 13,6 | 15/05/2026 08:00 | 521,0 | 540,0 | 472,0 | 49,0 | 10,4% |



Boletim de Monitoramento Hidrometeorológico do Estado da Bahia

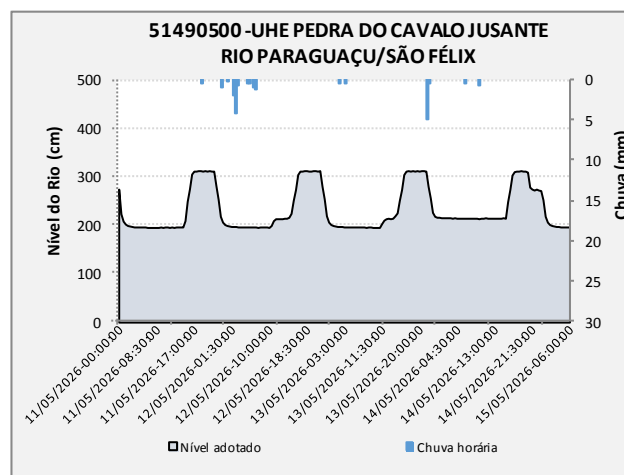
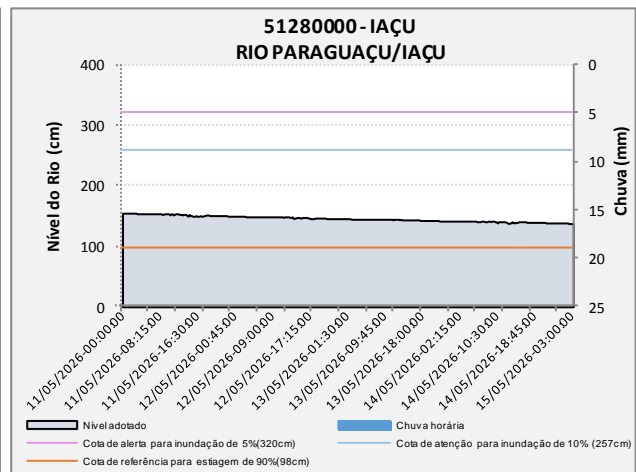
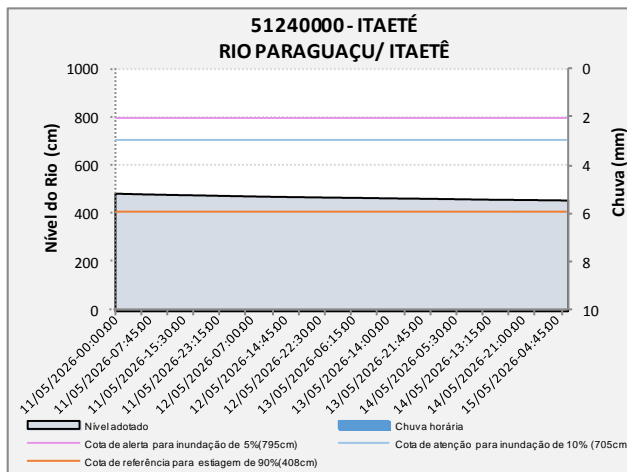
RPGA do Recôncavo Norte e Inhambupe

| INFORMAÇÕES GERAIS | | | | CHUVA (mm) | | | NÍVEL DOS RIOS (cm) | | | | | |
|--------------------|------------------|------------------|-----------|--------------------------|------------------|------------------|--------------------------|-------------|------------------|---------------------------------|---|--------|
| CÓDIGO | ESTAÇÃO | MUNICÍPIO | RIO | DATA/HORA do último dado | Últimas 24 horas | Últimas 96 horas | DATA/HORA do último dado | Última hora | Últimas 96 horas | Cota Crítica para Estiagem (cm) | Variação do Nível em relação a cota de estiagem | |
| | | | | | | | | | | | (cm) | (%) |
| 50660000 | Corte Grande | Esplanada | Inhambupe | 15/05/2026 07:45 | 2,0 | 13,6 | 15/05/2026 07:45 | 130,0 | 179,0 | 95,0 | 35,0 | 36,8% |
| 50785000 | Pedra Do Salgado | Mata De São João | Pojuca | 15/05/2026 07:30 | 0,4 | 19,6 | 15/05/2026 07:45 | 125,0 | 191,0 | 53,0 | 72,0 | 135,8% |
| 50795000 | Tiririca | Camaçari | Pojuca | 15/05/2026 07:15 | 0,8 | 19,4 | 15/05/2026 07:30 | 253,0 | 313,0 | 198,0 | 55,0 | 27,8% |



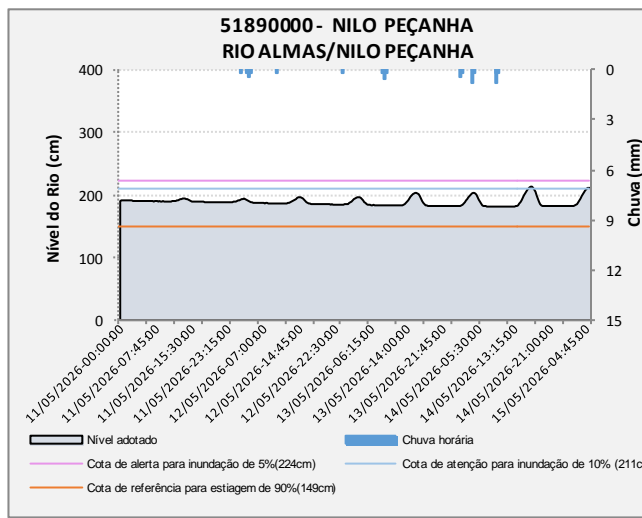
Boletim de Monitoramento Hidrometeorológico do Estado da Bahia

| RPGA do Rio Paraguaçu | | | | | | | | | | | | |
|-----------------------|-----------------------------|-----------|-----------|--------------------------|------------------|------------------|--------------------------|-------------|------------------|---------------------------------|---|-------|
| INFORMAÇÕES GERAIS | | | | CHUVA (mm) | | | NÍVEL DOS RIOS (cm) | | | | | |
| CÓDIGO | ESTAÇÃO | MUNICÍPIO | RIO | DATA/HORA do último dado | Últimas 24 horas | Últimas 96 horas | DATA/HORA do último dado | Última hora | Últimas 96 horas | Cota Crítica para Estiagem (cm) | Variação do Nível em relação a cota de estiagem | |
| | | | | | | | | | | | (cm) | (%) |
| 51240000 | Itaeté | Itaeté | Paraguaçu | 15/05/2026 07:30 | 0,0 | 0,0 | 15/05/2026 07:15 | 457,0 | 482,0 | 408,0 | 49,0 | 12,0% |
| 51280000 | laçu | laçu | Paraguaçu | 15/05/2026 08:00 | 0,0 | 0,0 | 15/05/2026 07:30 | 136,0 | 152,0 | 98,0 | 38,0 | 38,8% |
| 51490500 | UHE Pedra Do Cavalo Jusante | São Félix | Paraguaçu | 15/05/2026 07:45 | 1,2 | 5,6 | 15/05/2026 07:30 | 195,0 | 195,0 | - | - | - |

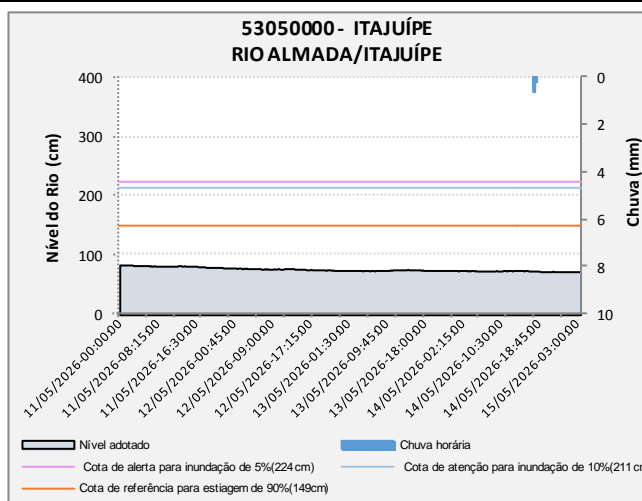


Boletim de Monitoramento Hidrometeorológico do Estado da Bahia

| RPGA do Recôncavo Sul | | | | | | | | | | | | |
|-----------------------|--------------|--------------|-------|--------------------------|------------------|------------------|--------------------------|-------------|------------------|---------------------------------|---|-------|
| INFORMAÇÕES GERAIS | | | | CHUVA (mm) | | | NÍVEL DOS RIOS (cm) | | | | | |
| CÓDIGO | ESTAÇÃO | MUNICÍPIO | RIO | DATA/HORA do último dado | Últimas 24 horas | Últimas 96 horas | DATA/HORA do último dado | Última hora | Últimas 96 horas | Cota Crítica para Estiagem (cm) | Variação do Nível em relação a cota de estiagem | |
| | | | | | | | | | | | (cm) | (%) |
| 51890000 | Nilo Peçanha | Nilo Peçanha | Almas | 15/05/2026 07:45 | 1,2 | 5,6 | 15/05/2026 07:45 | 183,0 | 191,0 | 149,0 | 34,0 | 22,8% |

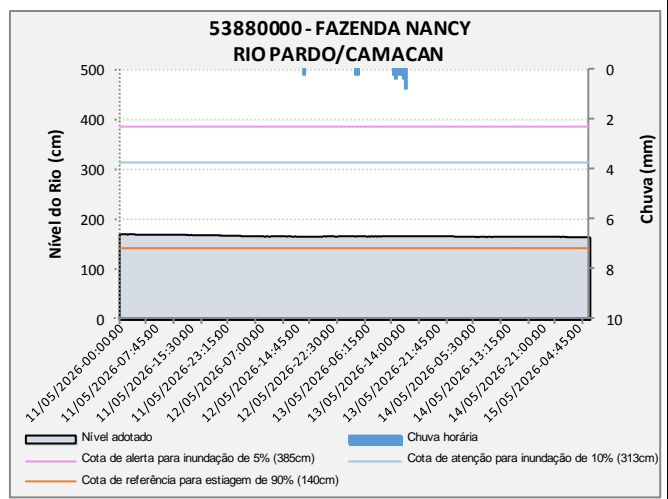
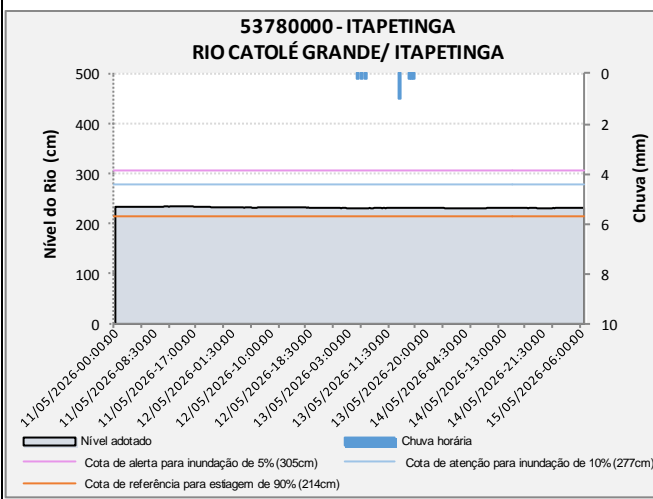
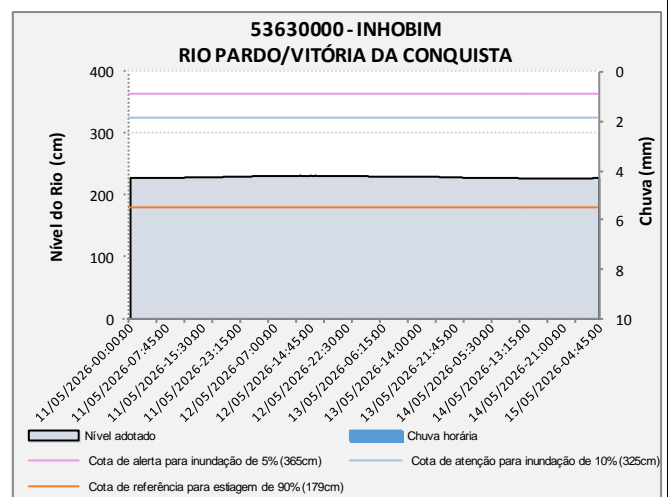
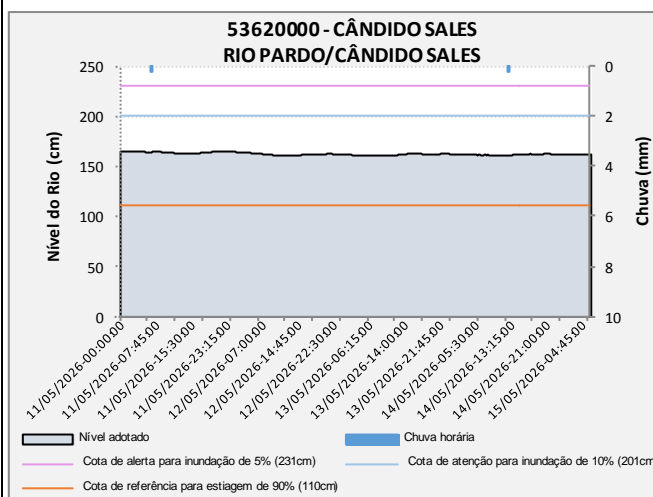


| RPGA do Leste | | | | | | | | | | | | |
|--------------------|----------|-----------|--------|--------------------------|------------------|------------------|--------------------------|-------------|------------------|---------------------------------|---|-----|
| INFORMAÇÕES GERAIS | | | | CHUVA (mm) | | | NÍVEL DOS RIOS (cm) | | | | | |
| CÓDIGO | ESTAÇÃO | MUNICÍPIO | RIO | DATA/HORA do último dado | Últimas 24 horas | Últimas 96 horas | DATA/HORA do último dado | Última hora | Últimas 96 horas | Cota Crítica para Estiagem (cm) | Variação do Nível em relação a cota de estiagem | |
| | | | | | | | | | | | (cm) | (%) |
| 53050000 | Itajuípe | Itajuípe | Almada | - | - | - | 15/05/2026 07:45 | 70,0 | - | 149,0 | - | - |



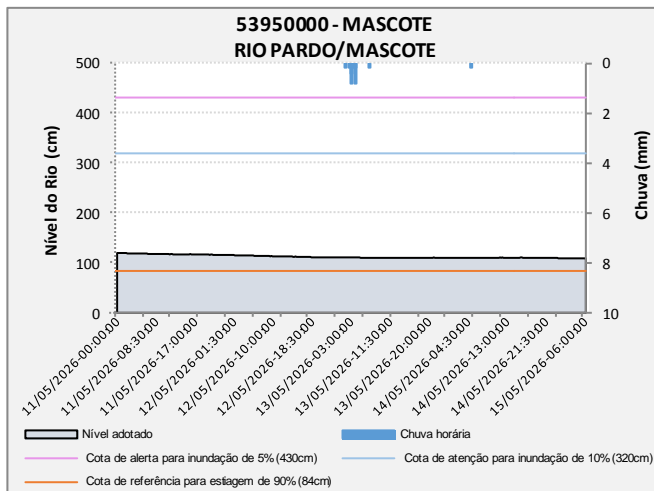
Boletim de Monitoramento Hidrometeorológico do Estado da Bahia

| RPGA do Rio Pardo | | | | | | | | | | | | |
|--------------------|---------------|----------------------|---------------|--------------------------|------------------|------------------|--------------------------|-------------|-----------------|---------------------------------|---|-------|
| INFORMAÇÕES GERAIS | | | | CHUVA (mm) | | | NÍVEL DOS RIOS (cm) | | | | | |
| CÓDIGO | ESTAÇÃO | MUNICÍPIO | RIO | DATA/HORA do último dado | Últimas 24 horas | Últimas 96 horas | DATA/HORA do último dado | Última hora | Últimas 6 horas | Cota Crítica para Estiagem (cm) | Variação do Nível em relação a cota de estiagem | |
| | | | | | | | | | | | (cm) | (%) |
| 53620000 | Cândido Sales | Cândido Sales | Pardo | 15/05/2026 07:30 | 0,2 | 0,2 | 15/05/2026 07:30 | 162,0 | 165,0 | 110,0 | 52,0 | 47,3% |
| 53630000 | Inhobim | Vitória Da Conquista | Pardo | 15/05/2026 07:45 | 0,0 | 0,0 | 15/05/2026 07:45 | 229,0 | 229,0 | 179,0 | 50,0 | 27,9% |
| 53780000 | Itapetinga | Itapetinga | Catolé Grande | 15/05/2026 07:45 | 0,0 | 2,2 | 15/05/2026 07:45 | 232,0 | 234,0 | 214,0 | 18,0 | 8,4% |
| 53880000 | Fazenda Nancy | Camacan | Pardo | 15/05/2026 08:15 | 0,0 | 3,0 | 15/05/2026 07:15 | 165,0 | 171,0 | 140,0 | 25,0 | 17,9% |
| 53950000 | Mascote | Mascote | Pardo | 15/05/2026 07:30 | 0,0 | 3,2 | 15/05/2026 07:30 | 112,0 | 121,0 | 84,0 | 28,0 | 33,3% |



Boletim de Monitoramento Hidrometeorológico do Estado da Bahia

RPGA do Rio Pardo



Para maiores informações acesse: <http://www.snirh.gov.br/hidrotelemetria/Mapa.aspx>

Sala de Situação de Monitoramento Ambiental da Bahia

Contatos: (71) 3118-4160