

Boletim de Monitoramento Hidrometeorológico do Estado da Bahia

Boletim nº 088 – 18 de maio de 2026
SALA DE SITUAÇÃO/DIRAM/INEMA/ANA

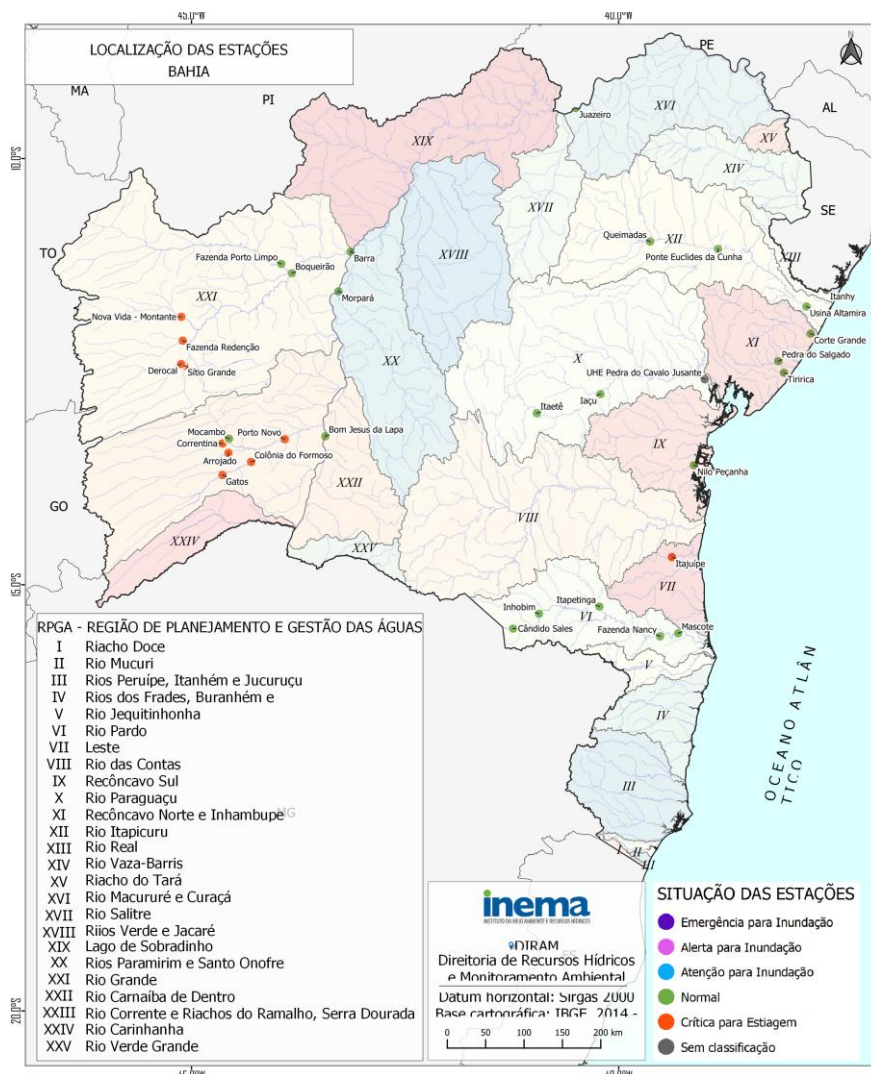
Neste boletim serão exibidos os dados de monitoramento das precipitações acumuladas nas últimas 24 horas e dos níveis dos rios, na última hora do dado coletado e nas últimas 96 horas. Os dados são obtidos das estações telemétricas localizadas no estado da Bahia.

PREVISÃO METEOROLÓGICA PARA AS PRÓXIMAS 24 HORAS

As condições do tempo permanecem favoráveis à ocorrência de chuvas em pontos isolados ao longo do Litoral. Nas demais áreas do estado, o sol continuará prevalecendo. No Oeste e no Vale do São Francisco as temperaturas máximas ficam em torno dos 35,0°C. Em Salvador, Região Metropolitana e no Recôncavo, o tempo permanece instável, intercalando chuvas fracas e pontuais com períodos de sol, especialmente durante a noite e nas primeiras horas da manhã.

MONITORAMENTO DOS RIOS

A seguir será apresentada a situação atual dos níveis dos rios monitorados nas estações localizadas, conforme mapa abaixo.



Boletim de Monitoramento Hidrometeorológico do Estado da Bahia

SITUAÇÃO DO NÍVEL DOS RIOS

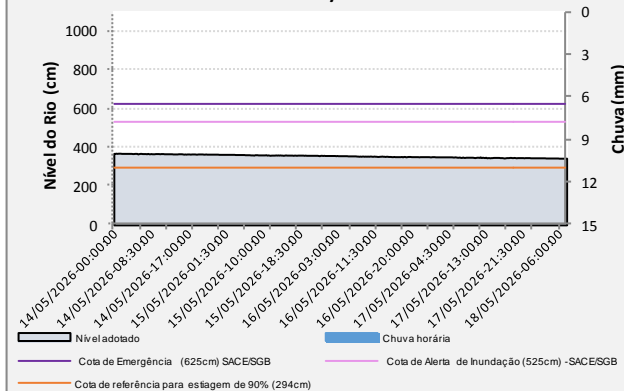
<p> Acima da cota de emergência para inundação*</p> <p> Acima da cota de alerta para inundação*</p> <p> Acima da cota de atenção para inundação*</p>	<p> Nível normal (Cota de Permanência entre 5% e 95% ou entre atenção e estiagem*)</p> <p> Tendência à seca (Abaixo da Cota de Estiagem* ou da Permanência de 95%)</p> <p> Sem dado de referência</p>
--	---

(*) As cotas acima não estão definidas para todas as estações

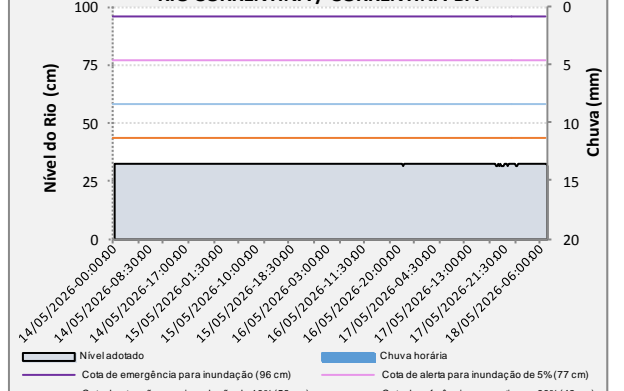
RPGA do Rio Corrente e Riachos do Ramalho, Serra Dourada e Brejo Velho

INFORMAÇÕES GERAIS				CHUVA (mm)			NÍVEL DOS RIOS (cm)					
CÓDIGO	ESTAÇÃO	MUNICÍPIO	RIO	DATA/HORA do último dado	Últimas 24 horas	Últimas 96 horas	DATA/HORA do último dado	Última hora	Últimas 96 horas	Cota Crítica para Estiagem (cm)	Variação do Nível em relação a cota de estiagem	
											(cm)	(%)
45480000	Bom Jesus da Lapa	Bom Jesus da Lapa	São Francisco	18/05/2026 08:30	0,0	0,0	18/05/2026 08:30	346,0	371,0	294,0	52,0	17,7%
45590000	Correntina	Correntina	Correntina	18/05/2026 08:30	0,0	0,0	18/05/2026 08:30	33,0	33,0	43,0	-10,0	-23,3%
45740001	Mocambo	Correntina	Do Meio	18/05/2026 09:00	0,0	0,0	18/05/2026 09:00	41,0	43,0	30,0	11,0	36,7%
45770000	Arrojado	Correntina	Arrojado	18/05/2026 09:15	0,0	0,0	18/05/2026 09:15	23,0	27,0	32,0	-9,0	-28,1%
45840000	Gatos	Jaborandi	Formoso	18/05/2026 08:45	0,0	0,0	18/05/2026 08:45	85,0	84,0	101,0	-16,0	-15,8%
45880000	Colônia do Formoso	Coribe	Formoso	18/05/2026 08:45	0,0	0,0	18/05/2026 08:45	21,0	20,0	27,0	-6,0	-22,2%
45960001	Porto Novo	Santana	Corrente	-	-	-	18/05/2026 09:00	52,0	54,0	71,0	-19,0	-26,8%

**45480000 - BOM JESUS DA LAPA
RIO SÃO FRANCISCO/BOM JESUS DA LAPA**

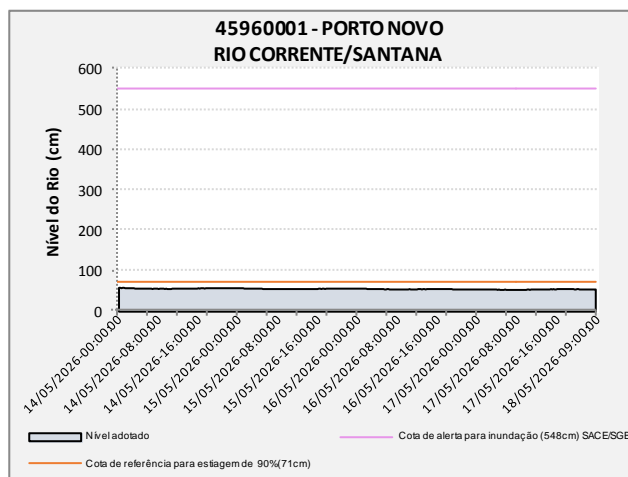
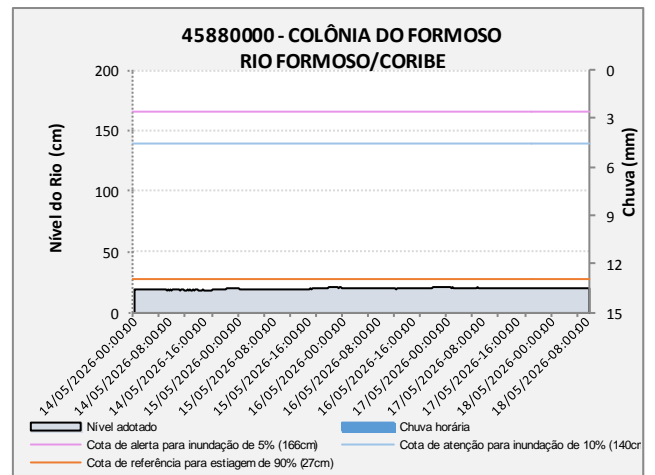
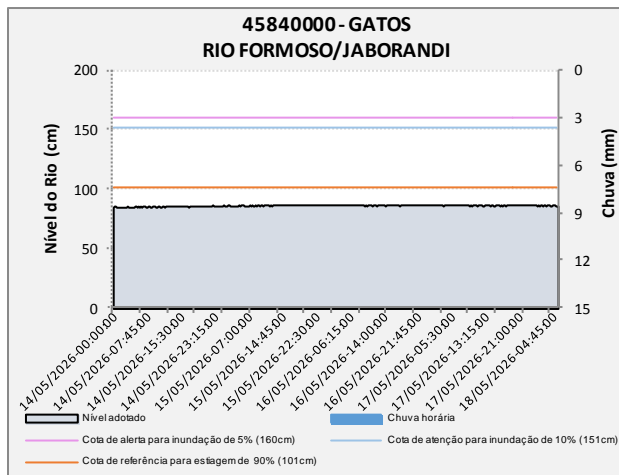
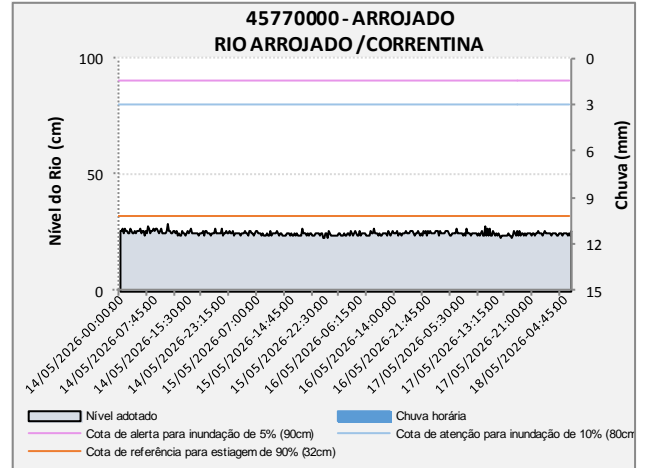
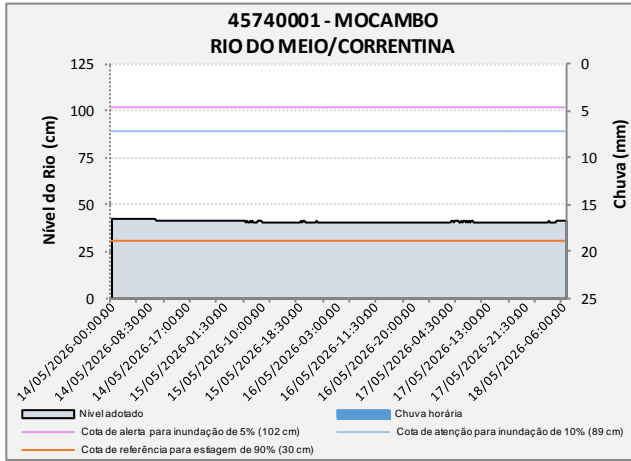


**45590000 - CORRENTINA
RIO CORRENTINA / CORRENTINA-BA**



Boletim de Monitoramento Hidrometeorológico do Estado da Bahia

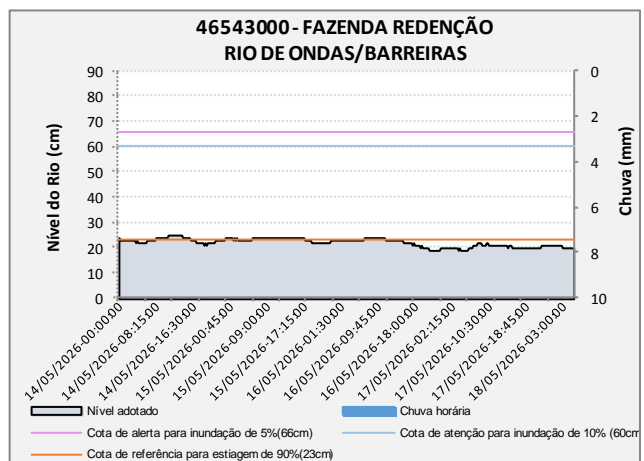
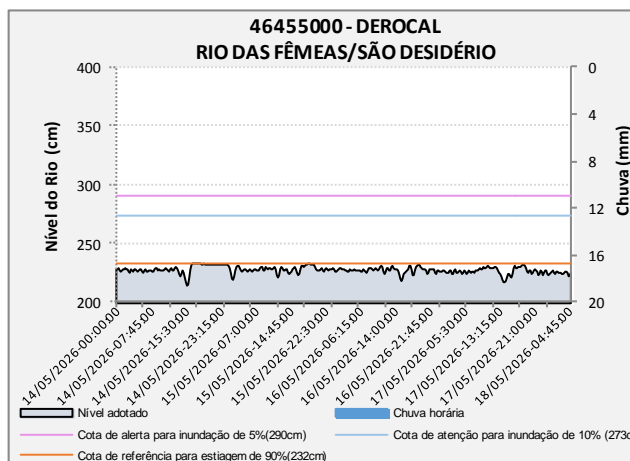
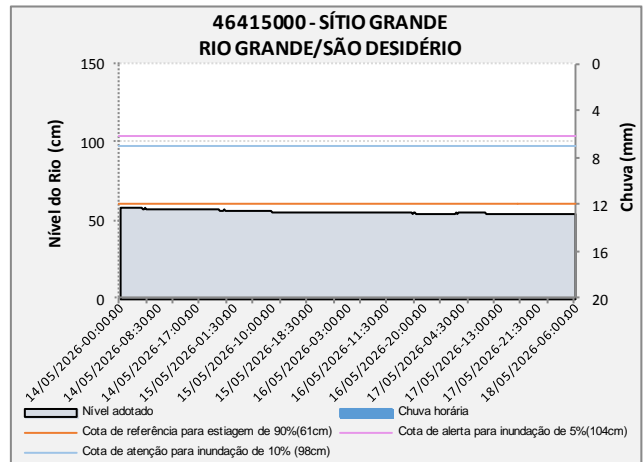
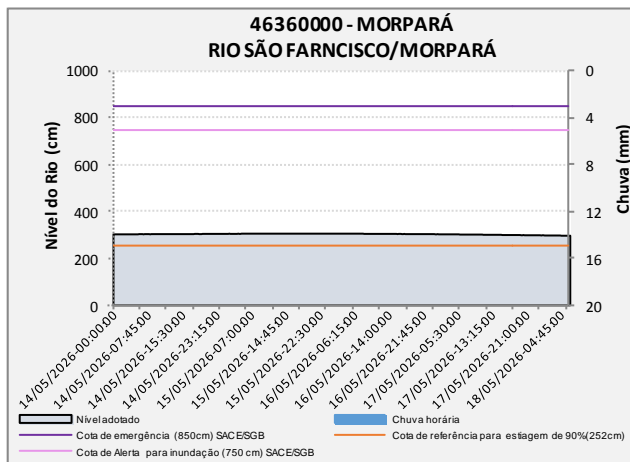
RPGA do Rio Corrente e Riachos do Ramalho, Serra Dourada e Brejo Velho



Boletim de Monitoramento Hidrometeorológico do Estado da Bahia

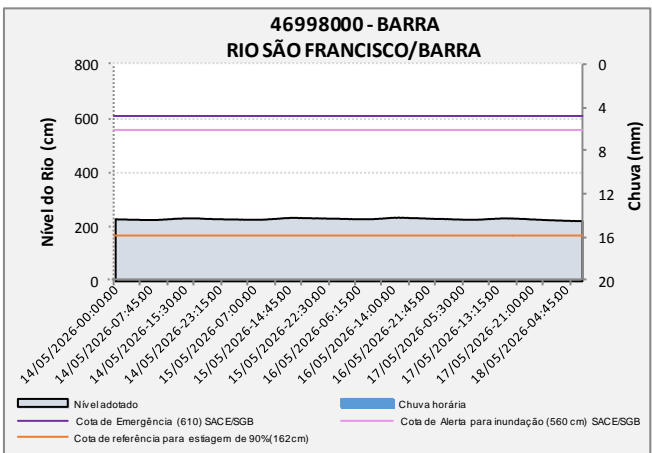
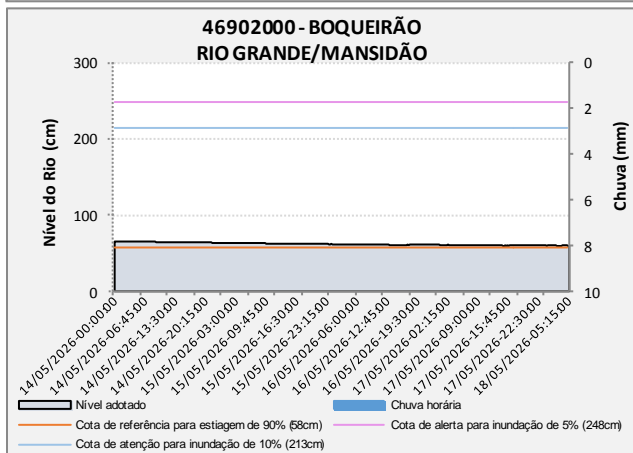
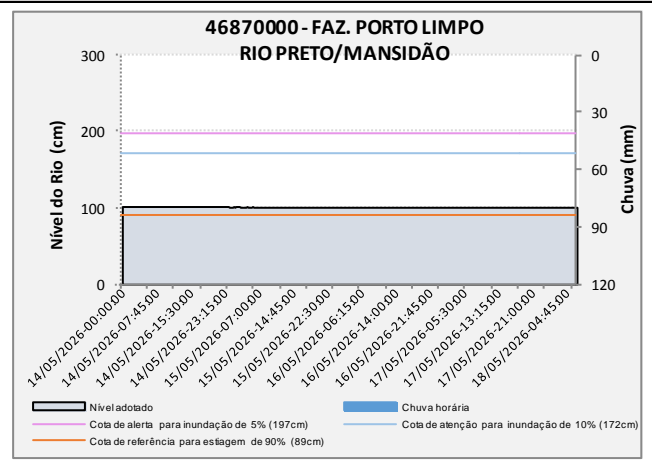
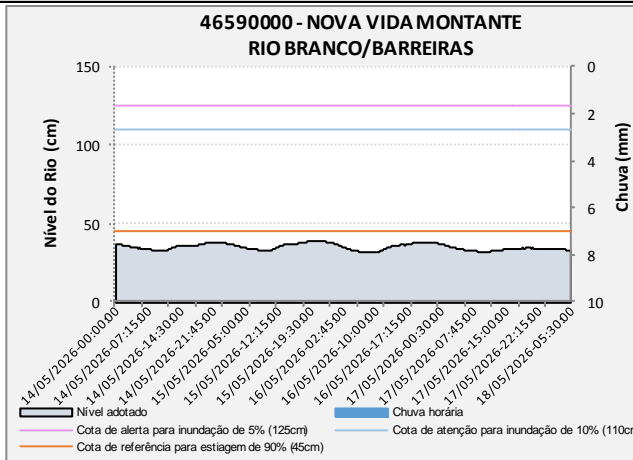
RPGA do Rio Grande

INFORMAÇÕES GERAIS				CHUVA (mm)			NÍVEL DOS RIOS (cm)					
CÓDIGO	ESTAÇÃO	MUNICÍPIO	RIO	DATA/HORA do último dado	Últimas 24 horas	Últimas 96 horas	DATA/HORA do último dado	Última hora	Últimas 96 horas	Cota Crítica para Estiagem (cm)	Variação do Nível em relação a cota de estiagem	
											(cm)	(%)
46360000	Morpará	Morpará	São Francisco	18/05/2026 08:30	0,0	0,0	18/05/2026 08:30	303,0	311,0	252,0	51,0	20,2%
46415000	Sítio Grande	São Desidério	Grande	18/05/2026 09:00	0,0	0,0	18/05/2026 09:00	54,0	57,0	61,0	-7,0	-11,5%
46455000	Derocal	São Desidério	Das Fêmeas	18/05/2026 09:15	0,0	0,0	18/05/2026 09:15	227,0	228,0	232,0	-5,0	-2,2%
46543000	Fazenda Redenção	Barreiras	De Ondas	18/05/2026 08:30	0,0	0,0	18/05/2026 08:30	22,0	24,0	23,0	-1,0	-4,3%
46590000	Nova Vida Montante	Barreiras	Branco	18/05/2026 08:30	0,0	0,0	18/05/2026 08:30	33,0	33,0	45,0	-12,0	-26,7%
46870000	Fazenda Porto Limpo	Mansidão	Preto	18/05/2026 09:00	0,0	0,0	18/05/2026 09:00	101,0	102,0	89,0	12,0	13,5%
46902000	Boqueirão	Mansidão	Grande	18/05/2026 09:15	0,0	0,0	18/05/2026 09:15	61,0	66,0	58,0	3,0	5,2%
46998000	Barra	Barra	São Francisco	18/05/2026 08:30	0,0	0,0	18/05/2026 08:30	226,0	230,0	162,0	64,0	39,5%



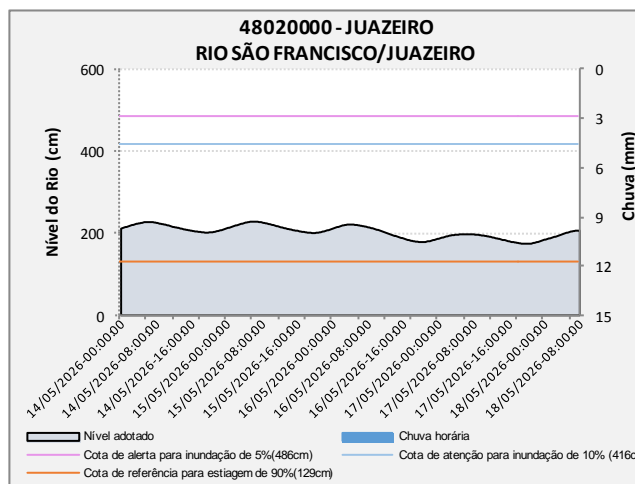
Boletim de Monitoramento Hidrometeorológico do Estado da Bahia

RPGA do Rio Grande



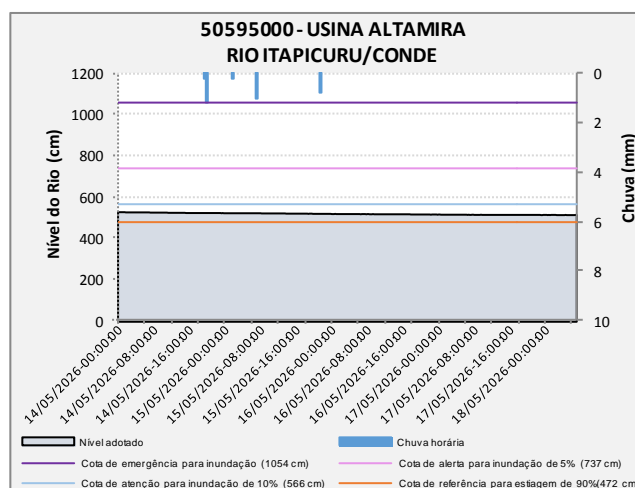
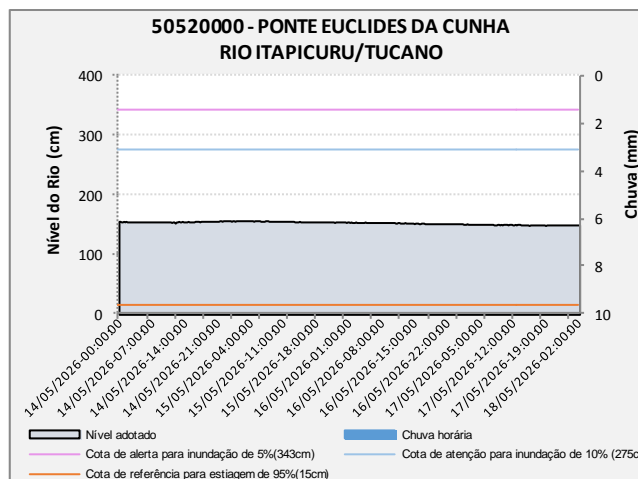
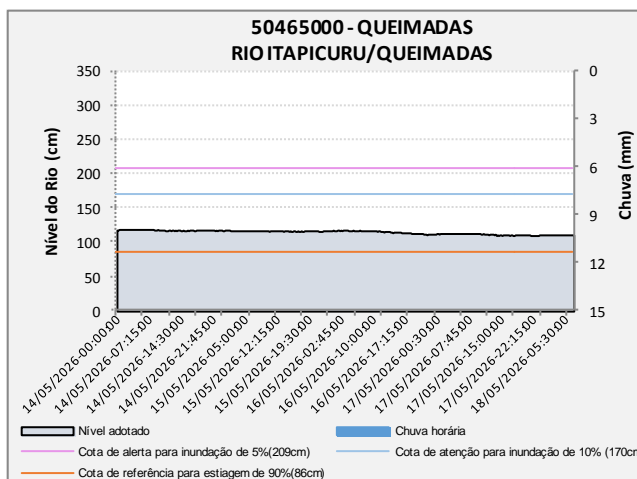
RPGA dos Rios Macururé e Curaçá

INFORMAÇÕES GERAIS				CHUVA (mm)			NÍVEL DOS RIOS (cm)					
CÓDIGO	ESTAÇÃO	MUNICÍPIO	RIO	DATA/HORA do último dado	Últimas 24 horas	Últimas 96 horas	DATA/HORA do último dado	Última hora	Últimas 96 horas	Cota Crítica para Estiagem (cm)	Variação do Nível em relação a cota de estiagem	
											(cm)	(%)
48020000	Juazeiro	Juazeiro	São Francisco	18/05/2026 09:00	0,0	0,0	18/05/2026 09:00	208,0	225,0	127,0	81,0	63,8%



Boletim de Monitoramento Hidrometeorológico do Estado da Bahia

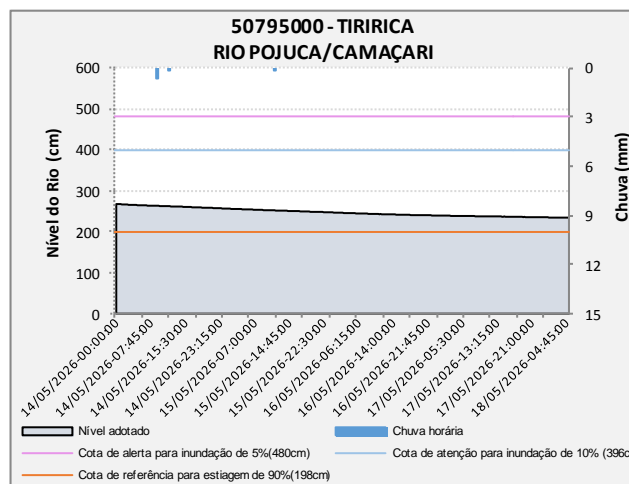
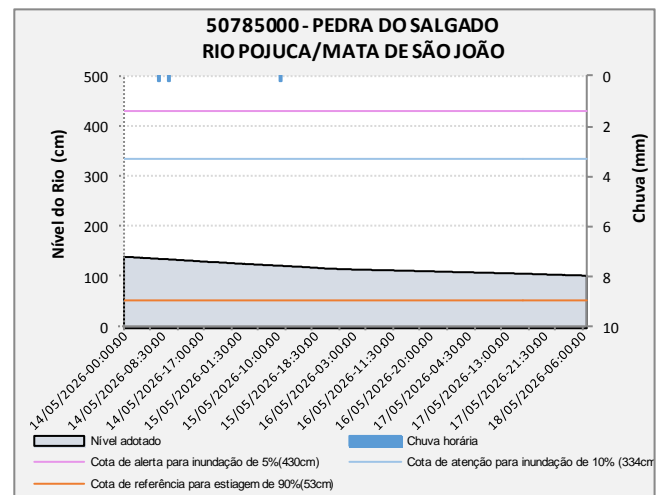
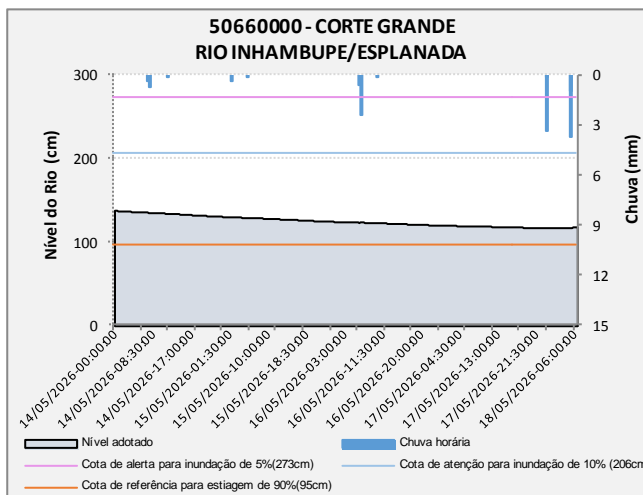
RPGA do Rio Itapicuru												
INFORMAÇÕES GERAIS				CHUVA (mm)			NÍVEL DOS RIOS (cm)					
CÓDIGO	ESTAÇÃO	MUNICÍPIO	RIO	DATA/HORA do último dado	Últimas 24 horas	Últimas 96 horas	DATA/HORA do último dado	Última hora	Últimas 96 horas	Cota Crítica para Estiagem (cm)	Variação do Nível em relação a cota de estiagem	
											(cm)	(%)
50465000	Queimadas	Queimadas	Itapicuru	18/05/2026 08:30	0,0	0,0	18/05/2026 08:30	112,0	119,0	86,0	26,0	30,2%
50520000	Ponte Euclides Da Cunha	Tucano	Itapicuru	18/05/2026 08:30	0,0	0,0	18/05/2026 08:30	148,0	153,0	15,0	133,0	886,7%
50595000	Usina Altamira	Conde	Itapicuru	18/05/2026 09:00	0,2	3,6	18/05/2026 09:00	512,0	524,0	472,0	40,0	8,5%



Boletim de Monitoramento Hidrometeorológico do Estado da Bahia

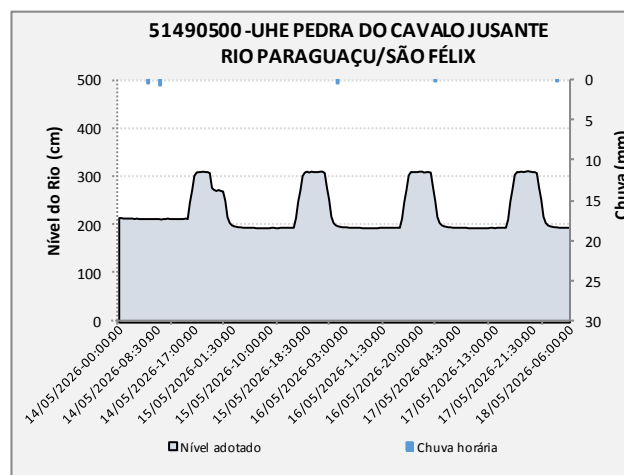
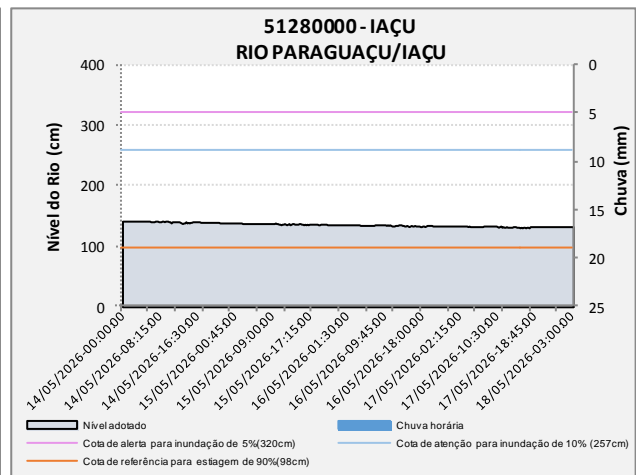
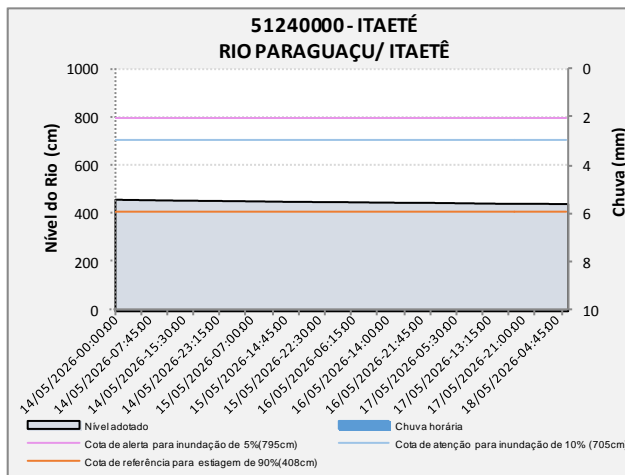
RPGA do Recôncavo Norte e Inhambupe

INFORMAÇÕES GERAIS				CHUVA (mm)			NÍVEL DOS RIOS (cm)					
CÓDIGO	ESTAÇÃO	MUNICÍPIO	RIO	DATA/HORA do último dado	Últimas 24 horas	Últimas 96 horas	DATA/HORA do último dado	Última hora	Últimas 96 horas	Cota Crítica para Estiagem (cm)	Variação do Nível em relação a cota de estiagem	
											(cm)	(%)
50660000	Corte Grande	Esplanada	Inhambupe	18/05/2026 08:45	10,4	14,4	18/05/2026 08:45	119,0	136,0	95,0	24,0	25,3%
50785000	Pedra Do Salgado	Mata De São João	Pojuca	18/05/2026 08:45	0,0	0,4	18/05/2026 08:45	104,0	137,0	53,0	51,0	96,2%
50795000	Tiririca	Camaçari	Pojuca	18/05/2026 08:30	0,0	1,0	18/05/2026 08:30	233,0	263,0	198,0	35,0	17,7%



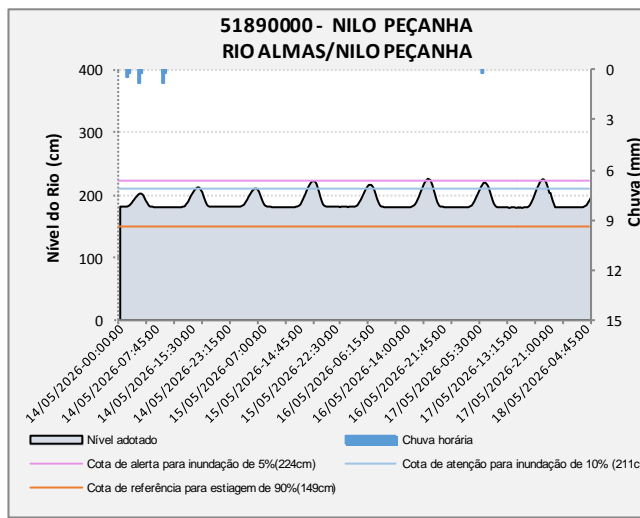
Boletim de Monitoramento Hidrometeorológico do Estado da Bahia

RPGA do Rio Paraguaçu												
INFORMAÇÕES GERAIS				CHUVA (mm)			NÍVEL DOS RIOS (cm)					
CÓDIGO	ESTAÇÃO	MUNICÍPIO	RIO	DATA/HORA do último dado	Últimas 24 horas	Últimas 96 horas	DATA/HORA do último dado	Última hora	Últimas 96 horas	Cota Crítica para Estiagem (cm)	Variação do Nível em relação a cota de estiagem	
											(cm)	(%)
51240000	Itaeté	Itaeté	Paraguaçu	18/05/2026 09:15	0,0	0,0	18/05/2026 09:15	446,0	461,0	408,0	38,0	9,3%
51280000	Iaçu	Iaçu	Paraguaçu	18/05/2026 08:30	0,0	0,0	18/05/2026 08:30	131,0	139,0	98,0	33,0	33,7%
51490500	UHE Pedra Do Cavalo Jusante	São Félix	Paraguaçu	18/05/2026 08:45	0,2	2,0	18/05/2026 08:30	196,0	-	-	-	-

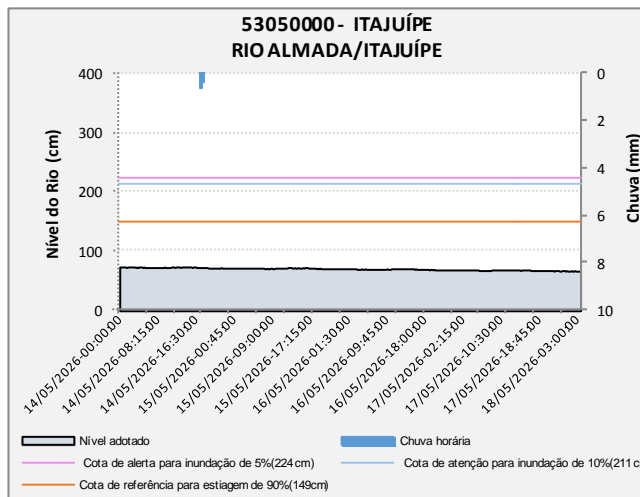


Boletim de Monitoramento Hidrometeorológico do Estado da Bahia

RPGA do Recôncavo Sul												
INFORMAÇÕES GERAIS				CHUVA (mm)			NÍVEL DOS RIOS (cm)					
CÓDIGO	ESTAÇÃO	MUNICÍPIO	RIO	DATA/HORA do último dado	Últimas 24 horas	Últimas 96 horas	DATA/HORA do último dado	Última hora	Últimas 96 horas	Cota Crítica para Estiagem (cm)	Variação do Nível em relação a cota de estiagem	
											(cm)	(%)
51890000	Nilo Peçanha	Nilo Peçanha	Almas	18/05/2026 08:45	0,2	1,6	18/05/2026 08:45	204,0	182,0	149,0	55,0	36,9%

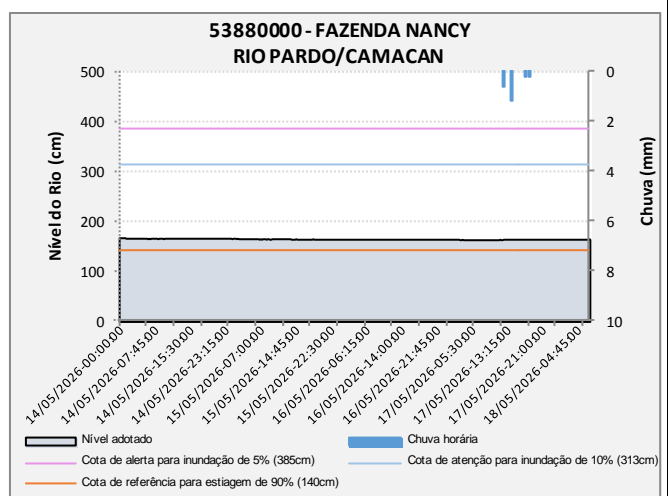
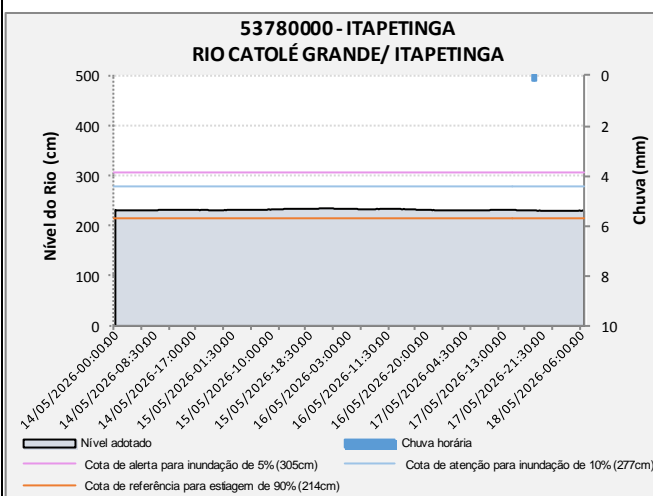
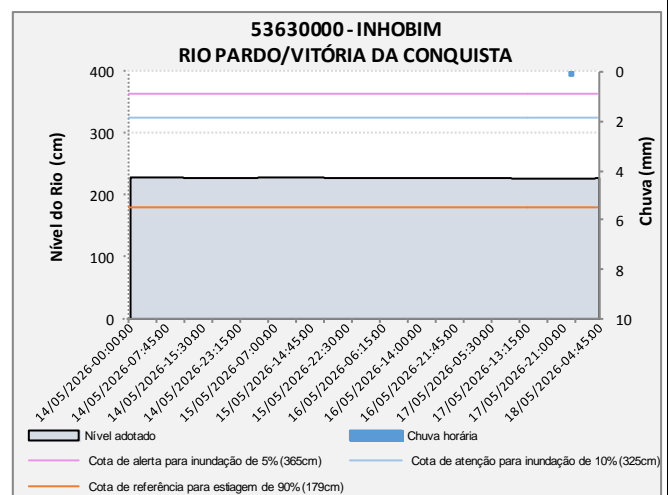
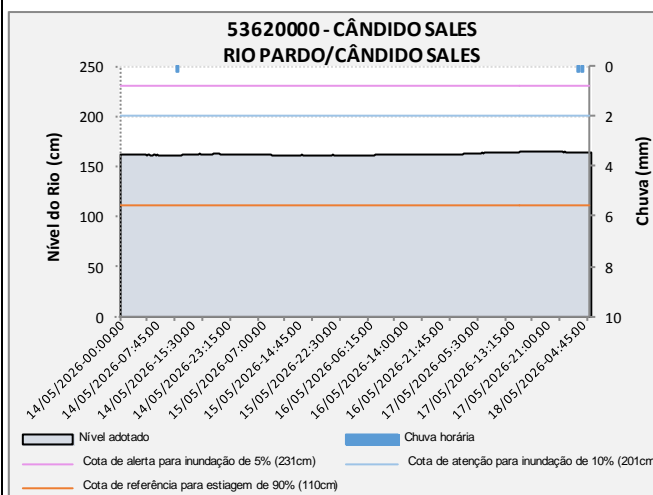


RPGA do Leste												
INFORMAÇÕES GERAIS				CHUVA (mm)			NÍVEL DOS RIOS (cm)					
CÓDIGO	ESTAÇÃO	MUNICÍPIO	RIO	DATA/HORA do último dado	Últimas 24 horas	Últimas 96 horas	DATA/HORA do último dado	Última hora	Últimas 96 horas	Cota Crítica para Estiagem (cm)	Variação do Nível em relação a cota de estiagem	
											(cm)	(%)
53050000	Itajuípe	Itajuípe	Almada	18/05/2026 07:45	0	1,2	18/05/2026 07:45	66,0	-	149,0	-	-



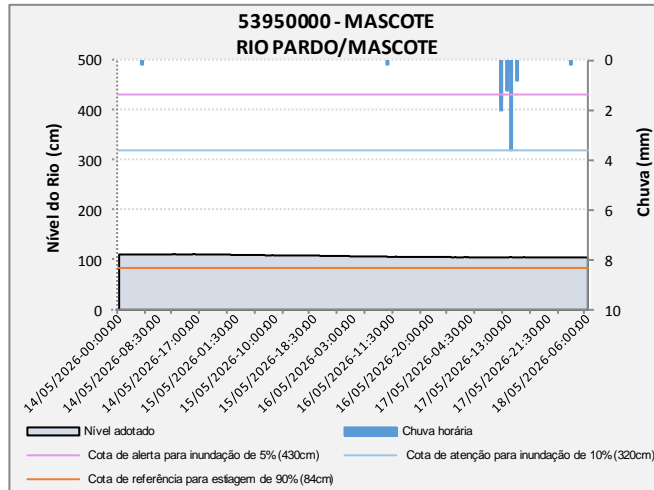
Boletim de Monitoramento Hidrometeorológico do Estado da Bahia

RPGA do Rio Pardo												
INFORMAÇÕES GERAIS				CHUVA (mm)			NÍVEL DOS RIOS (cm)					
CÓDIGO	ESTAÇÃO	MUNICÍPIO	RIO	DATA/HORA do último dado	Últimas 24 horas	Últimas 96 horas	DATA/HORA do último dado	Última hora	Últimas 6 horas	Cota Crítica para Estiagem (cm)	Variação do Nível em relação a cota de estiagem	
											(cm)	(%)
53620000	Cândido Sales	Cândido Sales	Pardo	18/05/2026 08:30	0,4	0,6	18/05/2026 08:30	164,0	161,0	110,0	54,0	49,1%
53630000	Inhobim	Vitória Da Conquista	Pardo	18/05/2026 08:45	0,4	0,4	18/05/2026 08:45	228,0	229,0	179,0	49,0	27,4%
53780000	Itapetinga	Itapetinga	Catolé Grande	18/05/2026 08:45	0,4	0,4	18/05/2026 08:45	230,0	231,0	214,0	16,0	7,5%
53880000	Fazenda Nancy	Camacan	Pardo	18/05/2026 09:15	2,2	2,2	18/05/2026 09:15	166,0	167,0	140,0	26,0	18,6%
53950000	Mascote	Mascote	Pardo	18/05/2026 08:30	10,4	10,6	18/05/2026 08:30	106,0	113,0	84,0	22,0	26,2%



Boletim de Monitoramento Hidrometeorológico do Estado da Bahia

RPGA do Rio Pardo



Para maiores informações acesse: <http://www.snirh.gov.br/hidrotelemetria/Mapa.aspx>

Sala de Situação de Monitoramento Ambiental da Bahia

Contatos: (71) 3118-4160