

Boletim de Monitoramento Hidrometeorológico do Estado da Bahia

Boletim nº 092 – 22 de maio de 2026
SALA DE SITUAÇÃO/DIRAM/INEMA/ANA

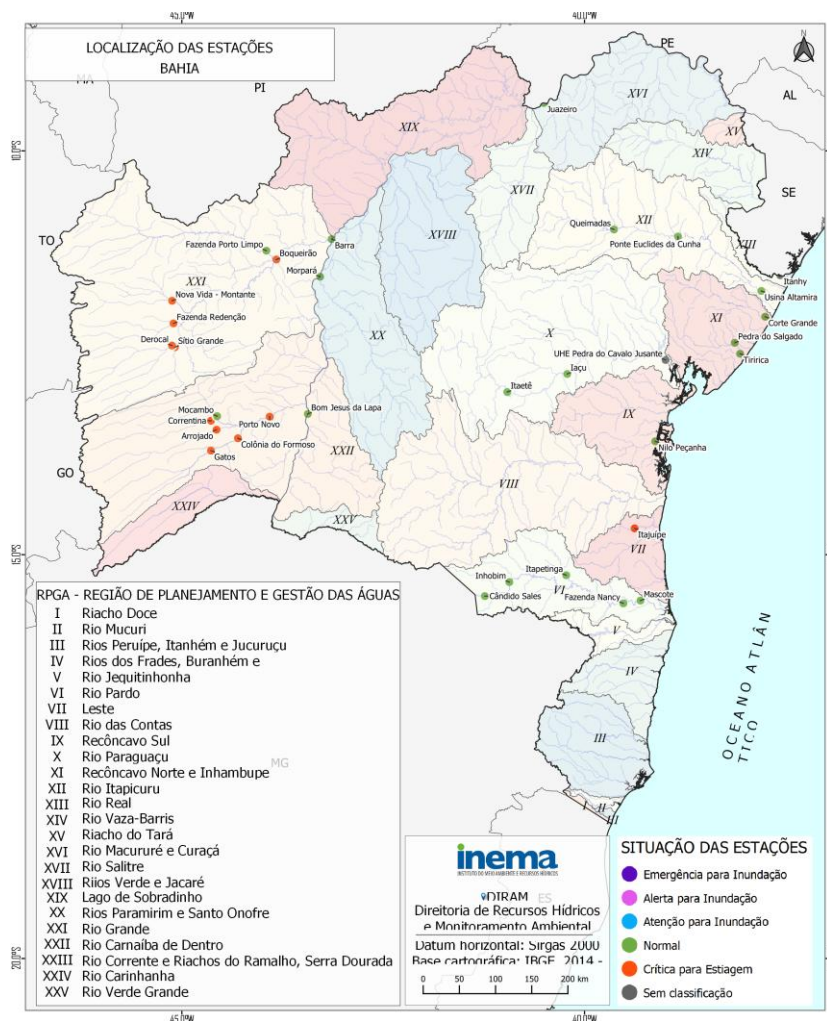
Neste boletim serão exibidos os dados de monitoramento das precipitações acumuladas nas últimas 24 horas e dos níveis dos rios, na última hora do dado coletado e nas últimas 96 horas. Os dados são obtidos das estações telemétricas localizadas no estado da Bahia.

PREVISÃO METEOROLÓGICA PARA AS PRÓXIMAS 72 HORAS

A influência de um sistema frontal favorece ao aumento de nuvens, chuvas e rajadas de vento ao longo de todo Litoral da Bahia. O destaque ficará na faixa entre o Recôncavo e o Sul, onde haverá uma maior frequência e acumulados de chuva mais expressivos. Nas demais áreas o sol permanecerá prevalecendo no decorrer do período.

MONITORAMENTO DOS RIOS

A seguir será apresentada a situação atual dos níveis dos rios monitorados nas estações localizadas, conforme mapa abaixo.



Boletim de Monitoramento Hidrometeorológico do Estado da Bahia

SITUAÇÃO DO NÍVEL DOS RIOS

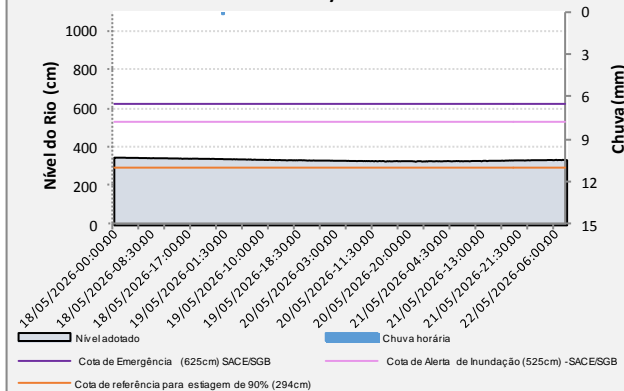
- | | |
|---|---|
| <ul style="list-style-type: none"> Acima da cota de emergência para inundação* Acima da cota de alerta para inundação* Acima da cota de atenção para inundação* | <ul style="list-style-type: none"> Nível normal (Cota de Permanência entre 5% e 95% ou entre atenção e estiagem*) Tendência à seca (Abaixo da Cota de Estiagem* ou da Permanência de 95%) Sem dado de referência |
|---|---|

(*) As cotas acima não estão definidas para todas as estações

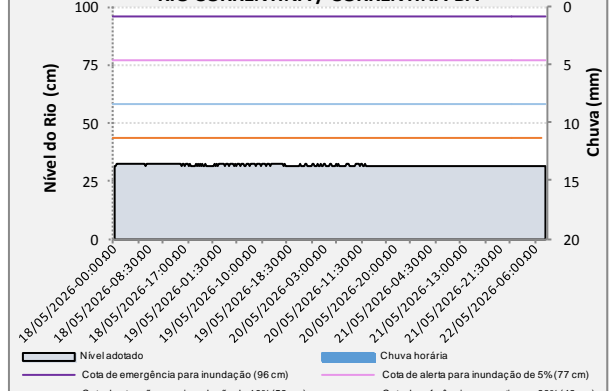
RPGA do Rio Corrente e Riachos do Ramalho, Serra Dourada e Brejo Velho

INFORMAÇÕES GERAIS				CHUVA (mm)			NÍVEL DOS RIOS (cm)					
CÓDIGO	ESTAÇÃO	MUNICÍPIO	RIO	DATA/HORA do último dado	Últimas 24 horas	Últimas 96 horas	DATA/HORA do último dado	Última hora	Últimas 96 horas	Cota Crítica para Estiagem (cm)	Variação do Nível em relação a cota de estiagem	
											(cm)	(%)
45480000	Bom Jesus da Lapa	Bom Jesus da Lapa	São Francisco	22/05/2026 08:30	0,0	0,2	22/05/2026 08:30	336,0	346,0	294,0	42,0	14,3%
45590000	Correntina	Correntina	Correntina	22/05/2026 08:30	0,0	0,0	22/05/2026 08:30	32,0	33,0	43,0	-11,0	-25,6%
45740001	Mocambo	Correntina	Do Meio	22/05/2026 09:00	0,0	0,0	22/05/2026 09:00	39,0	41,0	30,0	9,0	30,0%
45770000	Arrojado	Correntina	Arrojado	22/05/2026 09:15	0,0	0,0	22/05/2026 09:15	23,0	23,0	32,0	-9,0	-28,1%
45840000	Gatos	Jaborandi	Formoso	22/05/2026 08:45	0,0	0,0	22/05/2026 08:45	84,0	85,0	101,0	-17,0	-16,8%
45880000	Colônia do Formoso	Coribe	Formoso	22/05/2026 08:45	0,0	0,0	22/05/2026 08:45	20,0	21,0	27,0	-7,0	-25,9%
45960001	Porto Novo	Santana	Corrente	-	-	-	22/05/2026 09:00	49,0	52,0	71,0	-22,0	-31,0%

**45480000 - BOM JESUS DA LAPA
RIO SÃO FRANCISCO/BOM JESUS DA LAPA**

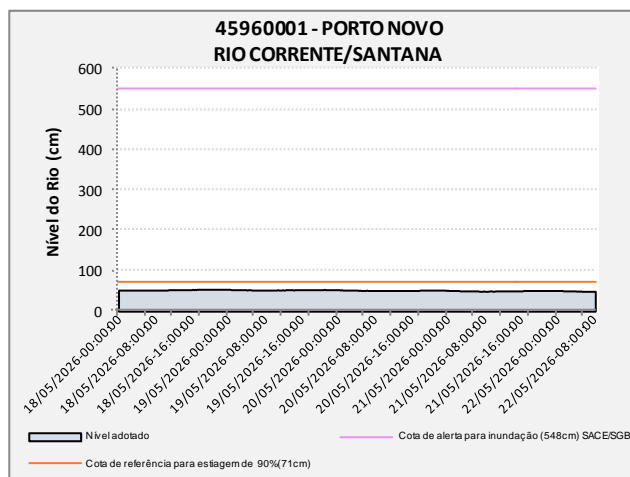
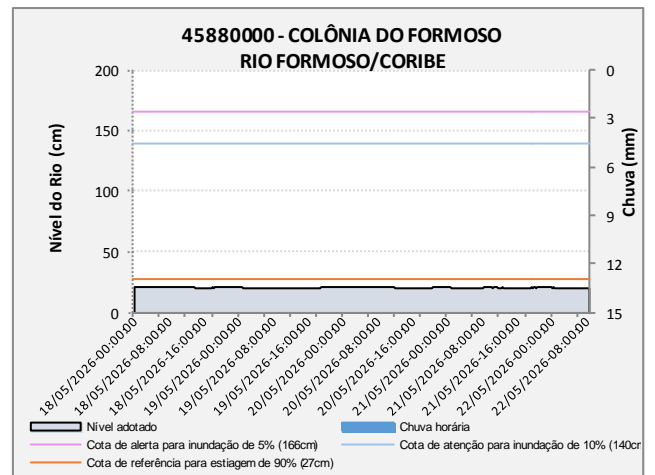
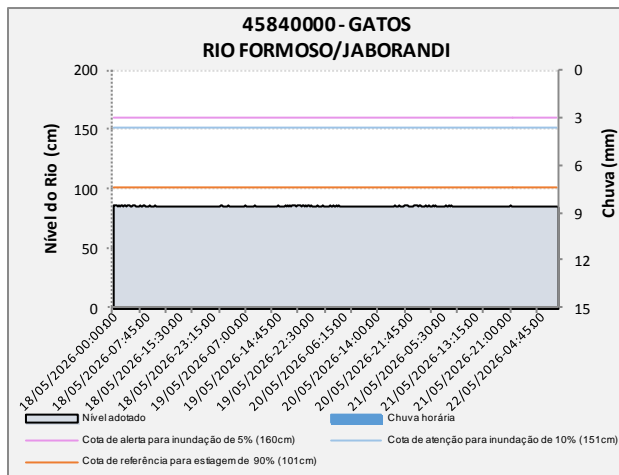
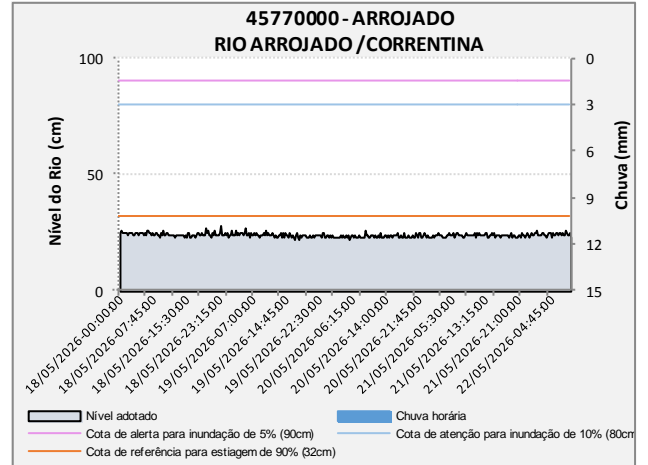
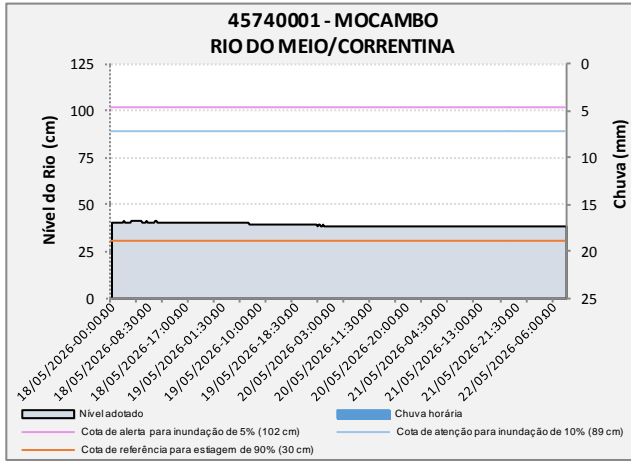


**45590000 - CORRENTINA
RIO CORRENTINA / CORRENTINA-BA**



Boletim de Monitoramento Hidrometeorológico do Estado da Bahia

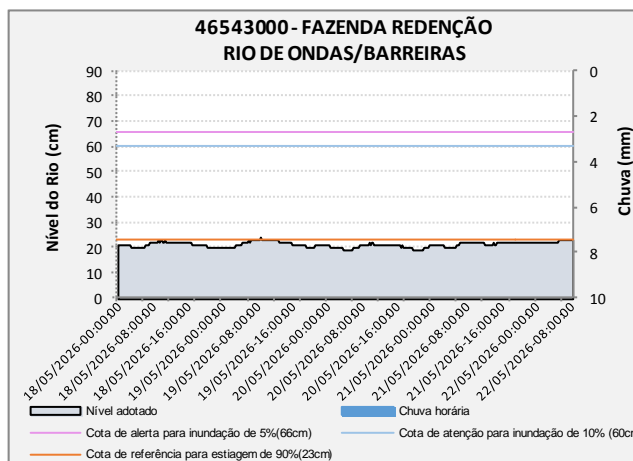
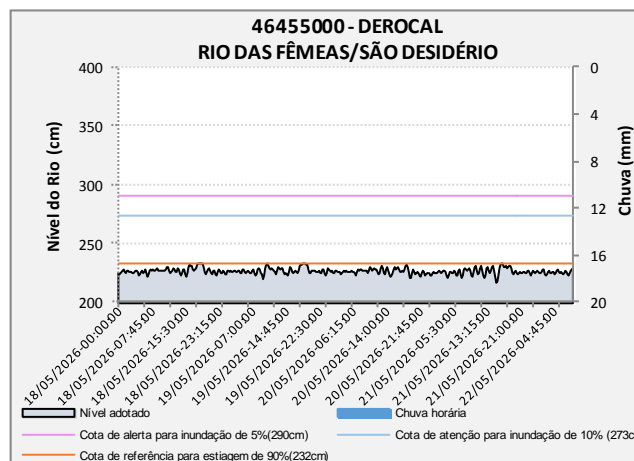
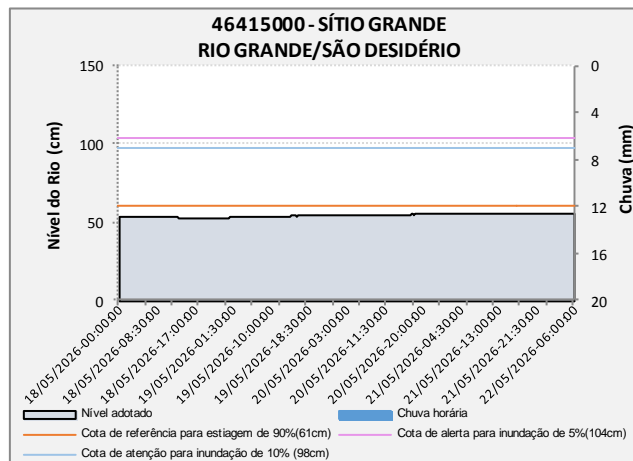
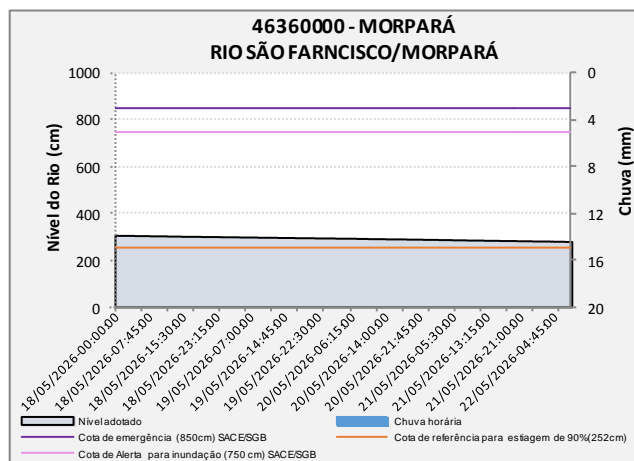
RPGA do Rio Corrente e Riachos do Ramalho, Serra Dourada e Brejo Velho



Boletim de Monitoramento Hidrometeorológico do Estado da Bahia

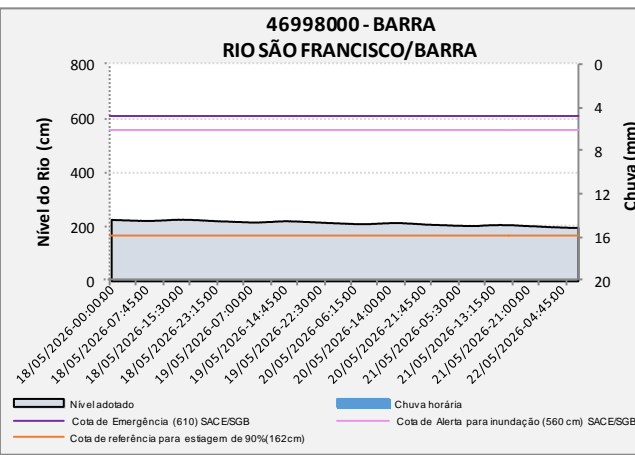
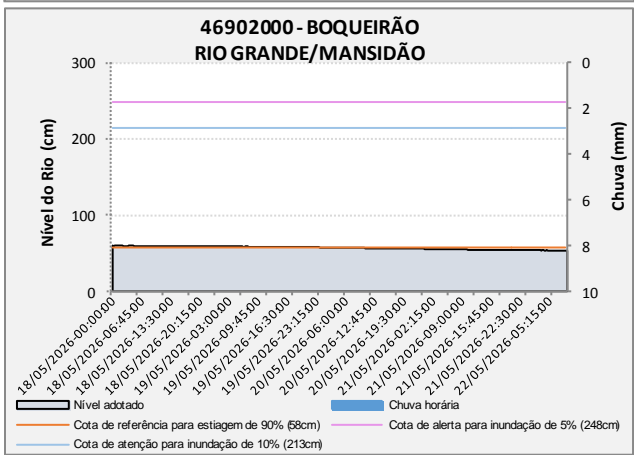
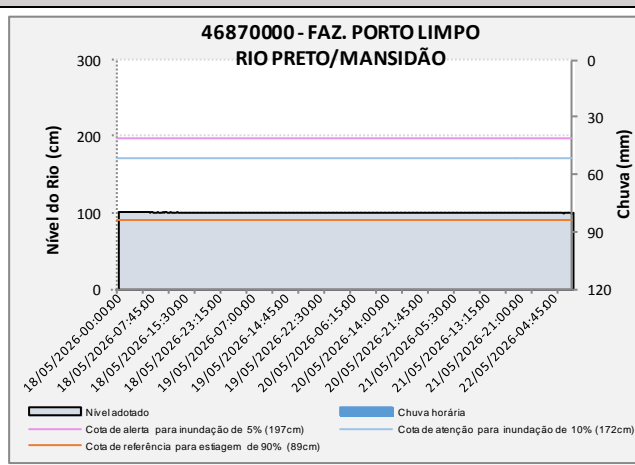
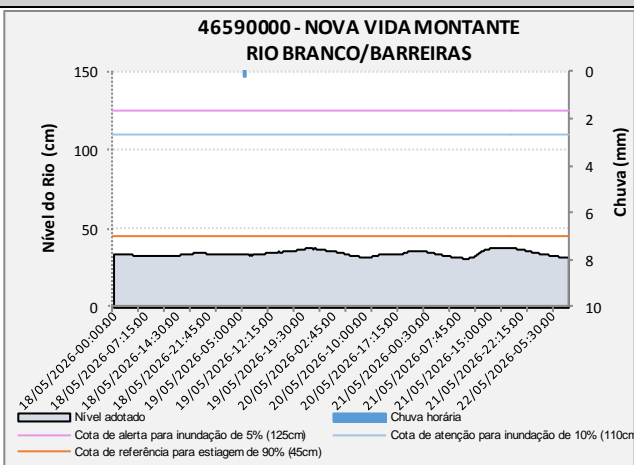
RPGA do Rio Grande

INFORMAÇÕES GERAIS				CHUVA (mm)			NÍVEL DOS RIOS (cm)					
CÓDIGO	ESTAÇÃO	MUNICÍPIO	RIO	DATA/HORA do último dado	Últimas 24 horas	Últimas 96 horas	DATA/HORA do último dado	Última hora	Últimas 96 horas	Cota Crítica para Estiagem (cm)	Variação do Nível em relação a cota de estiagem	
											(cm)	(%)
46360000	Morpará	Morpará	São Francisco	22/05/2026 08:30	0,0	0,0	22/05/2026 08:30	279,0	303,0	252,0	27,0	10,7%
46415000	Sítio Grande	São Desidério	Grande	22/05/2026 09:00	0,0	0,0	22/05/2026 09:00	56,0	54,0	61,0	-5,0	-8,2%
46455000	Derocal	São Desidério	Das Fêmeas	22/05/2026 09:15	0,0	0,0	22/05/2026 09:15	229,0	227,0	232,0	-3,0	-1,3%
46543000	Fazenda Redenção	Barreiras	De Ondas	22/05/2026 08:30	0,0	0,0	22/05/2026 08:30	23,0	22,0	23,0	0,0	0,0%
46590000	Nova Vida Montante	Barreiras	Branco	22/05/2026 08:30	0,0	0,2	22/05/2026 08:30	32,0	33,0	45,0	-13,0	-28,9%
46870000	Fazenda Porto Limpo	Mansidão	Preto	22/05/2026 09:00	0,0	0,0	22/05/2026 09:00	100,0	101,0	89,0	11,0	12,4%
46902000	Boqueirão	Mansidão	Grande	22/05/2026 09:15	0,0	0,0	22/05/2026 09:15	55,0	61,0	58,0	-3,0	-5,2%
46998000	Barra	Barra	São Francisco	22/05/2026 08:30	0,0	0,0	22/05/2026 08:30	200,0	226,0	162,0	38,0	23,5%



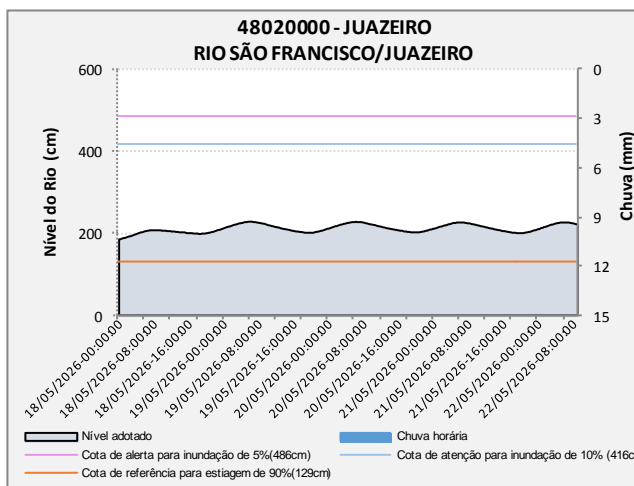
Boletim de Monitoramento Hidrometeorológico do Estado da Bahia

RPGA do Rio Grande



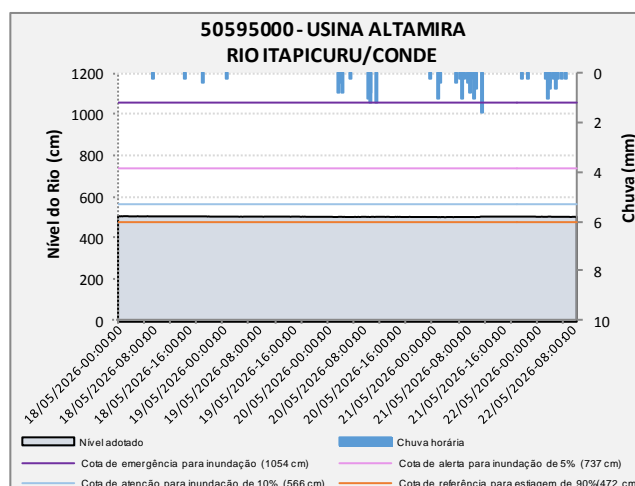
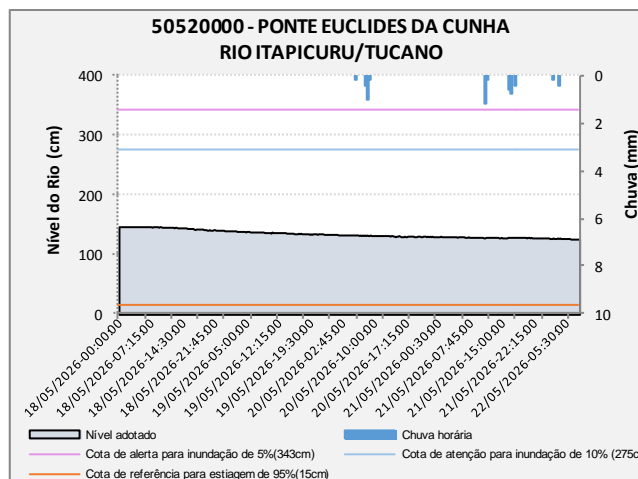
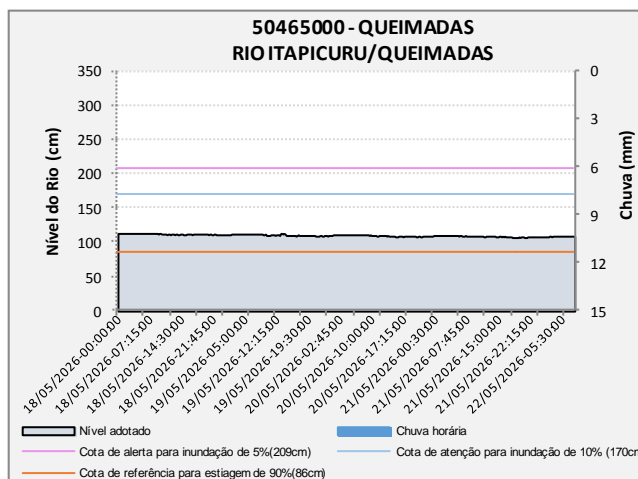
RPGA dos Rios Macururé e Curaçá

INFORMAÇÕES GERAIS				CHUVA (mm)			NÍVEL DOS RIOS (cm)					
CÓDIGO	ESTAÇÃO	MUNICÍPIO	RIO	DATA/HORA do último dado	Últimas 24 horas	Últimas 96 horas	DATA/HORA do último dado	Última hora	Últimas 96 horas	Cota Crítica para Estiagem (cm)	Variação do Nível em relação a cota de estiagem	
											(cm)	(%)
48020000	Juazeiro	Juazeiro	São Francisco	22/05/2026 09:00	0,0	0,0	22/05/2026 09:00	222,0	208,0	127,0	95,0	74,8%



Boletim de Monitoramento Hidrometeorológico do Estado da Bahia

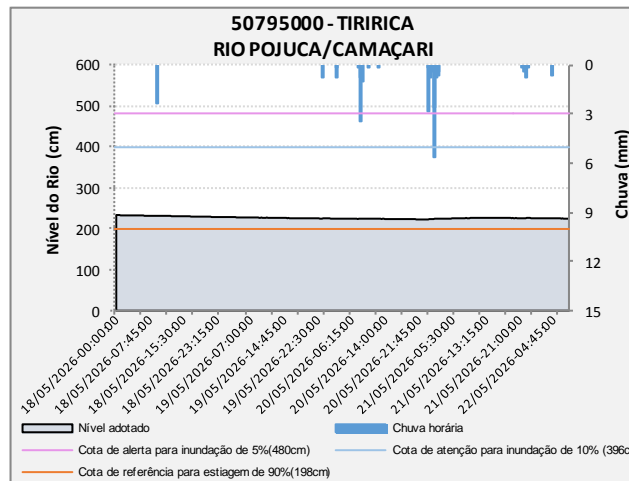
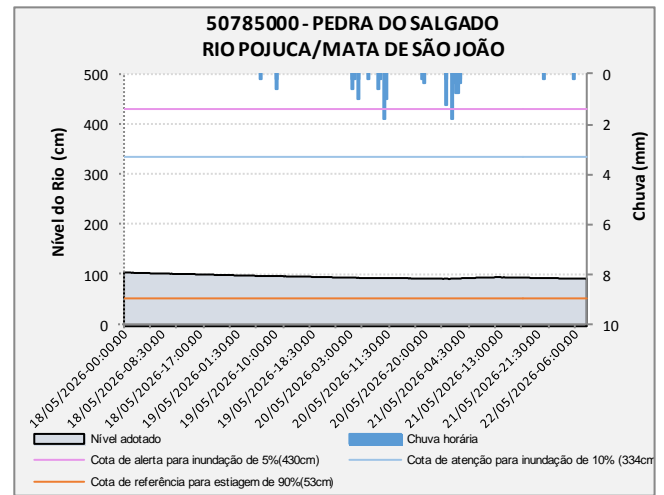
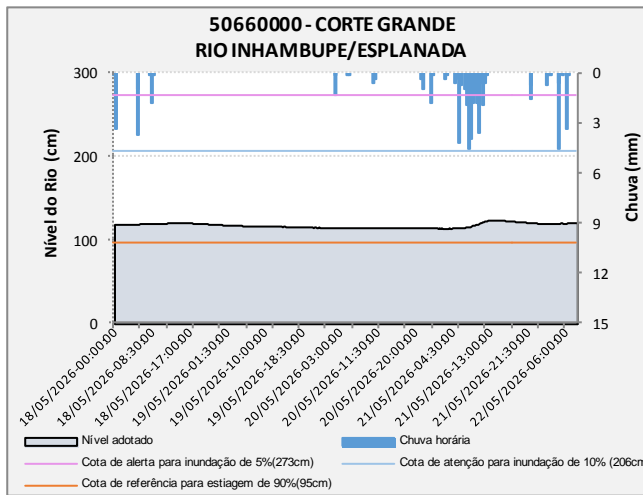
RPGA do Rio Itapicuru												
INFORMAÇÕES GERAIS				CHUVA (mm)			NÍVEL DOS RIOS (cm)					
CÓDIGO	ESTAÇÃO	MUNICÍPIO	RIO	DATA/HORA do último dado	Últimas 24 horas	Últimas 96 horas	DATA/HORA do último dado	Última hora	Últimas 96 horas	Cota Crítica para Estiagem (cm)	Variação do Nível em relação a cota de estiagem	
											(cm)	(%)
50465000	Queimadas	Queimadas	Itapicuru	22/05/2026 08:30	0,0	0,0	22/05/2026 08:30	108,0	112,0	86,0	22,0	25,6%
50520000	Ponte Euclides Da Cunha	Tucano	Itapicuru	22/05/2026 08:30	4,6	6,6	22/05/2026 08:30	127,0	148,0	15,0	112,0	746,7%
50595000	Usina Altamira	Conde	Itapicuru	22/05/2026 09:00	7,8	20,2	22/05/2026 09:00	510,0	512,0	472,0	38,0	8,1%



Boletim de Monitoramento Hidrometeorológico do Estado da Bahia

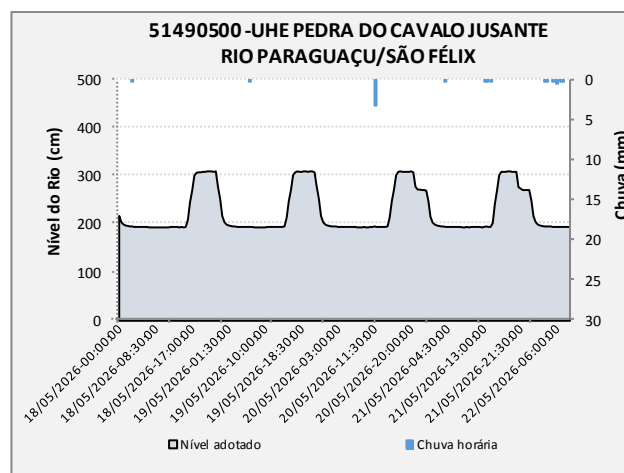
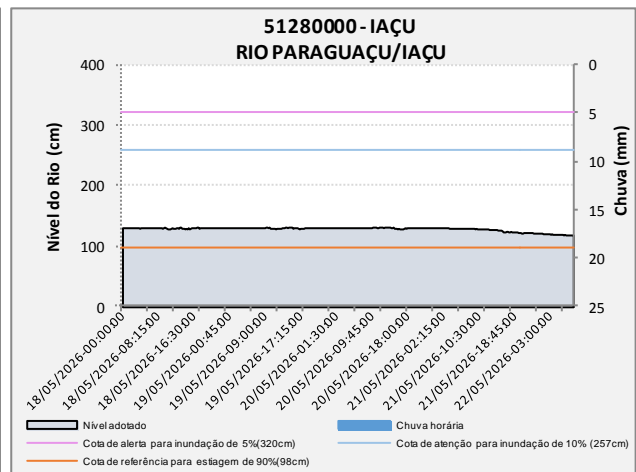
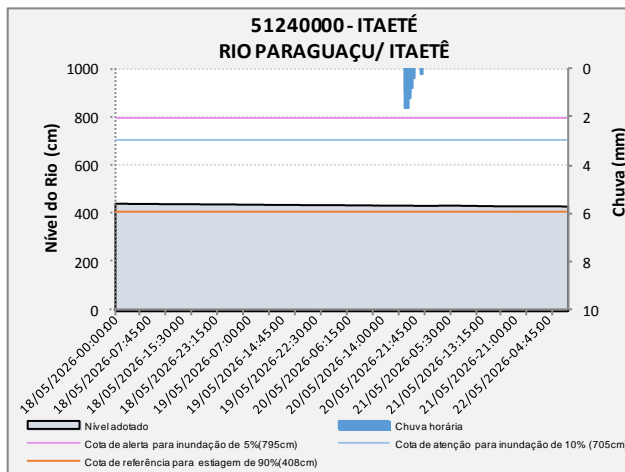
RPGA do Recôncavo Norte e Inhambupe

INFORMAÇÕES GERAIS				CHUVA (mm)			NÍVEL DOS RIOS (cm)					
CÓDIGO	ESTAÇÃO	MUNICÍPIO	RIO	DATA/HORA do último dado	Últimas 24 horas	Últimas 96 horas	DATA/HORA do último dado	Última hora	Últimas 96 horas	Cota Crítica para Estiagem (cm)	Variação do Nível em relação a cota de estiagem	
											(cm)	(%)
50660000	Corte Grande	Esplanada	Inhambupe	22/05/2026 08:45	33,4	56,6	22/05/2026 08:45	120,0	119,0	95,0	25,0	26,3%
50785000	Pedra Do Salgado	Mata De São João	Pojuca	22/05/2026 08:45	0,4	14,6	22/05/2026 08:45	94,0	104,0	53,0	41,0	77,4%
50795000	Tiririca	Camaçari	Pojuca	22/05/2026 08:30	2,4	26,6	22/05/2026 08:30	226,0	233,0	198,0	28,0	14,1%



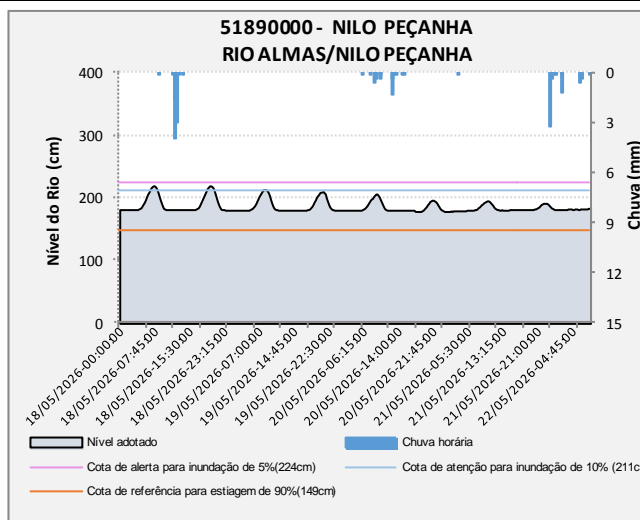
Boletim de Monitoramento Hidrometeorológico do Estado da Bahia

RPGA do Rio Paraguaçu												
INFORMAÇÕES GERAIS				CHUVA (mm)			NÍVEL DOS RIOS (cm)					
CÓDIGO	ESTAÇÃO	MUNICÍPIO	RIO	DATA/HORA do último dado	Últimas 24 horas	Últimas 96 horas	DATA/HORA do último dado	Última hora	Últimas 96 horas	Cota Crítica para Estiagem (cm)	Variação do Nível em relação a cota de estiagem	
											(cm)	(%)
51240000	Itaeté	Itaeté	Paraguaçu	22/05/2026 09:15	0,0	8,0	22/05/2026 09:15	435,0	446,0	408,0	27,0	6,6%
51280000	Iaçu	Iaçu	Paraguaçu	22/05/2026 08:30	0,0	0,0	22/05/2026 08:30	119,0	131,0	98,0	21,0	21,4%
51490500	UHE Pedra Do Cavalo Jusante	São Félix	Paraguaçu	22/05/2026 08:30	4,0	8,0	22/05/2026 08:30	196	-	-	-	-

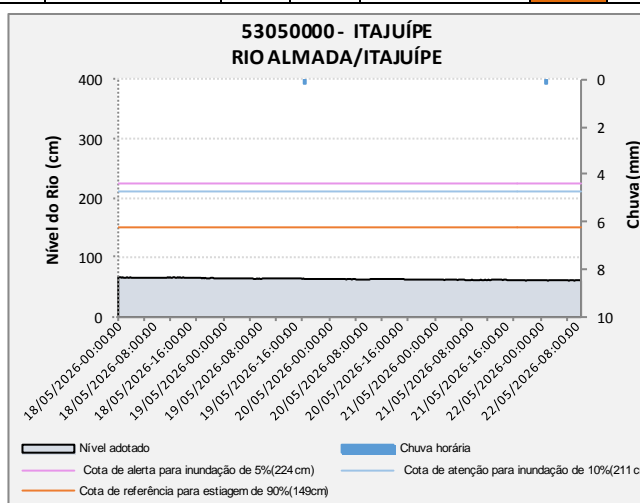


Boletim de Monitoramento Hidrometeorológico do Estado da Bahia

RPGA do Recôncavo Sul												
INFORMAÇÕES GERAIS				CHUVA (mm)			NÍVEL DOS RIOS (cm)					
CÓDIGO	ESTAÇÃO	MUNICÍPIO	RIO	DATA/HORA do último dado	Últimas 24 horas	Últimas 96 horas	DATA/HORA do último dado	Última hora	Últimas 96 horas	Cota Crítica para Estiagem (cm)	Variação do Nível em relação a cota de estiagem	
											(cm)	(%)
51890000	Nilo Peçanha	Nilo Peçanha	Almas	22/05/2026 08:45	6,6	20,8	22/05/2026 08:45	185,0	204,0	149,0	36,0	24,2%



RPGA do Leste												
INFORMAÇÕES GERAIS				CHUVA (mm)			NÍVEL DOS RIOS (cm)					
CÓDIGO	ESTAÇÃO	MUNICÍPIO	RIO	DATA/HORA do último dado	Últimas 24 horas	Últimas 96 horas	DATA/HORA do último dado	Última hora	Últimas 96 horas	Cota Crítica para Estiagem (cm)	Variação do Nível em relação a cota de estiagem	
											(cm)	(%)
53050000	Itajuípe	Itajuípe	Almada	22/05/2026 07:45	0,2	0,4	22/05/2026 07:45	61,0	-	149,0	-	-

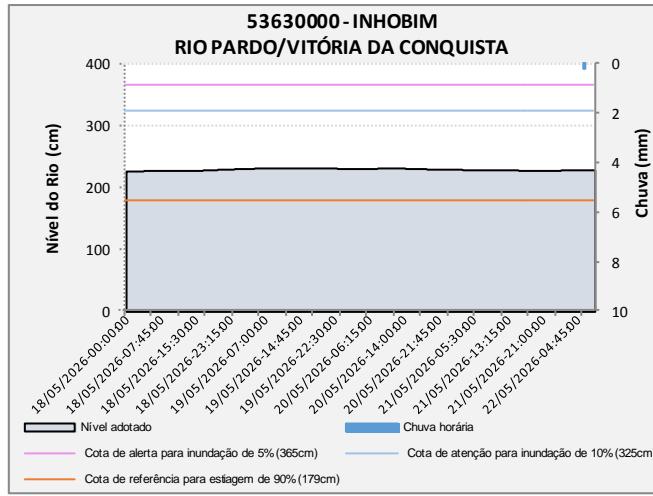


Boletim de Monitoramento Hidrometeorológico do Estado da Bahia

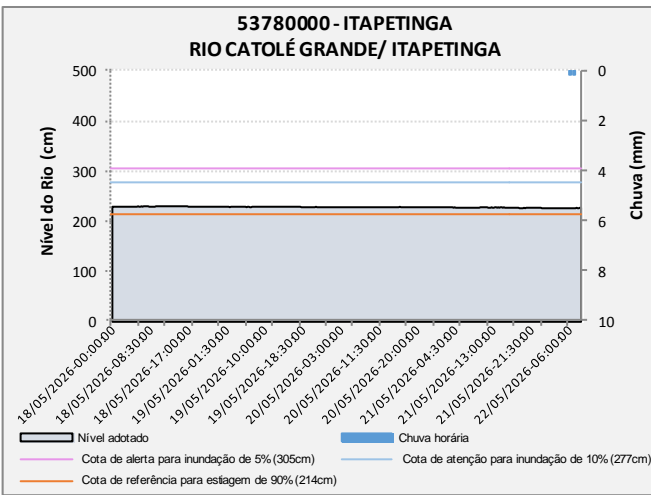
RPGA do Rio Pardo												
INFORMAÇÕES GERAIS				CHUVA (mm)			NÍVEL DOS RIOS (cm)					
CÓDIGO	ESTAÇÃO	MUNICÍPIO	RIO	DATA/HORA do último dado	Últimas 24 horas	Últimas 96 horas	DATA/HORA do último dado	Última hora	Últimas 96 horas	Cota Crítica para Estiagem (cm)	Variação do Nível em relação a cota de estiagem	
											(cm)	(%)
53620000	Cândido Sales	Cândido Sales	Pardo	22/05/2026 08:30	0,4	0,4	22/05/2026 08:30	163,0	164,0	110,0	53,0	48,2%
53630000	Inhobim	Vitória Da Conquista	Pardo	22/05/2026 08:45	0,2	0,2	22/05/2026 08:45	229,0	228,0	179,0	50,0	27,9%
53780000	Itapetinga	Itapetinga	Catolé Grande	22/05/2026 08:45	0,4	0,4	22/05/2026 08:45	228,0	230,0	214,0	14,0	6,5%
53880000	Fazenda Nancy	Camacan	Pardo	22/05/2026 09:15	0,0	1,8	22/05/2026 09:15	158,0	166,0	140,0	18,0	12,9%
53950000	Mascote	Mascote	Pardo	22/05/2026 08:30	3,4	7,2	22/05/2026 08:30	99,0	106,0	84,0	15,0	17,9%



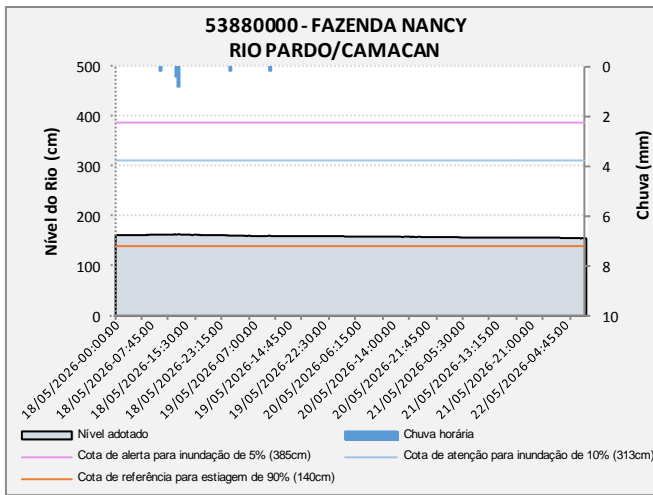
53620000 - CÂNDIDO SALES
RIO PARDO/CÂNDIDO SALES



53630000 - INHOBIM
RIO PARDO/VITÓRIA DA CONQUISTA



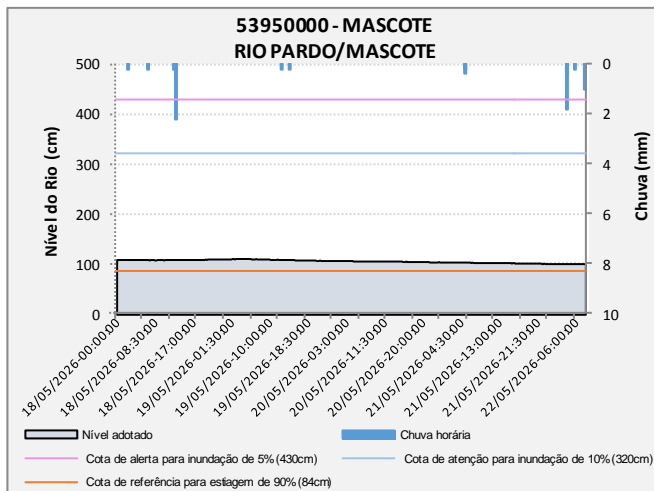
53780000 - ITAPETINGA
RIO CATOLÉ GRANDE/ ITAPETINGA



53880000 - FAZENDA NANCY
RIO PARDO/CAMACAN

Boletim de Monitoramento Hidrometeorológico do Estado da Bahia

RPGA do Rio Pardo



Para maiores informações acesse: <http://www.snirh.gov.br/hidrotelemetria/Mapa.aspx>

Sala de Situação de Monitoramento Ambiental da Bahia

Contatos: (71) 3118-4160