

Boletim de Monitoramento Hidrometeorológico do Estado da Bahia

Boletim nº 096 – 28 de maio de 2026
SALA DE SITUAÇÃO/DIRAM/INEMA/ANA

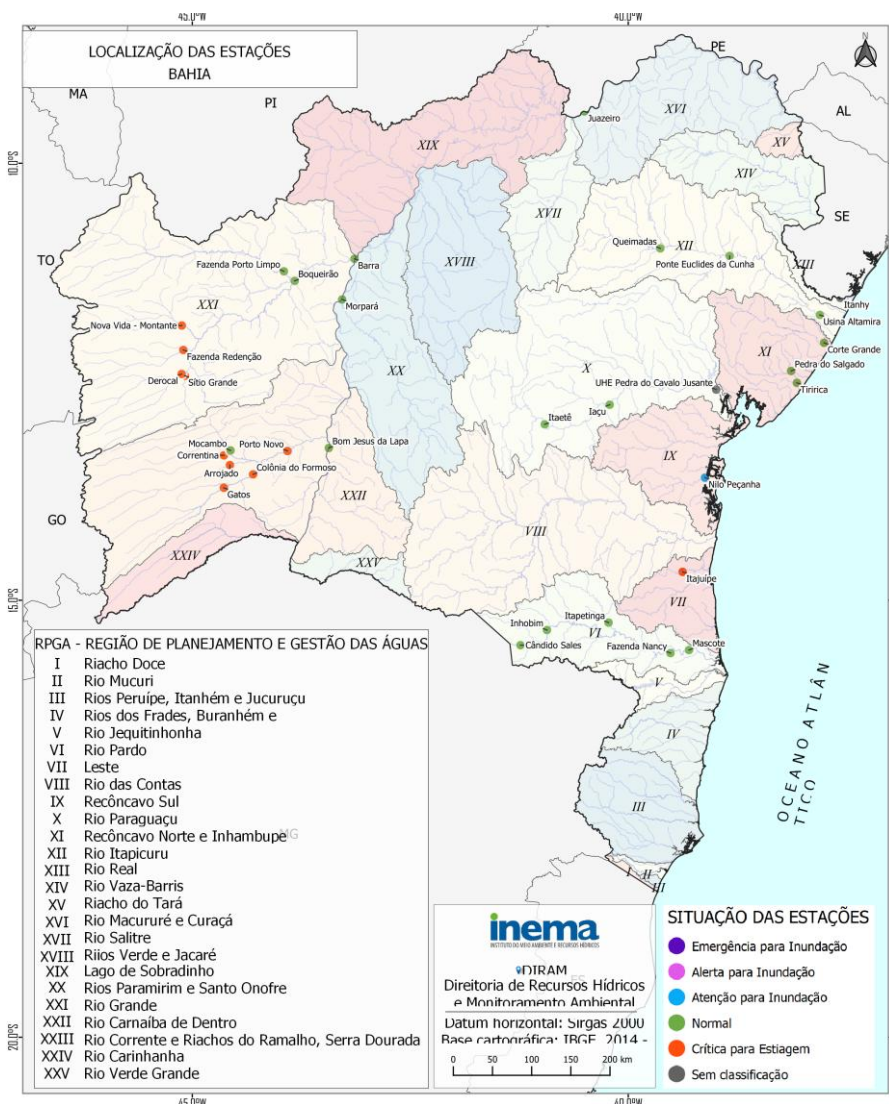
Neste boletim serão exibidos os dados de monitoramento das precipitações acumuladas nas últimas 24 horas e dos níveis dos rios, na última hora do dado coletado e nas últimas 96 horas. Os dados são obtidos das estações telemétricas localizadas no estado da Bahia.

PREVISÃO METEOROLÓGICA PARA AS PRÓXIMAS 24 HORAS

A propagação de cavados em baixos níveis da atmosfera mantém o tempo instável sobre o Litoral baiano. Em Salvador, Região Metropolitana e Recôncavo, a previsão é de céu nublado a parcialmente nublado, com ocorrência de chuvas isoladas ao longo do período. Nas demais regiões do estado, o tempo segue com possibilidade de pancadas de chuva, principalmente sobre as regiões Oeste e Sudoeste da Bahia.

MONITORAMENTO DOS RIOS

A seguir será apresentada a situação atual dos níveis dos rios monitorados nas estações localizadas, conforme mapa abaixo.



Boletim de Monitoramento Hidrometeorológico do Estado da Bahia

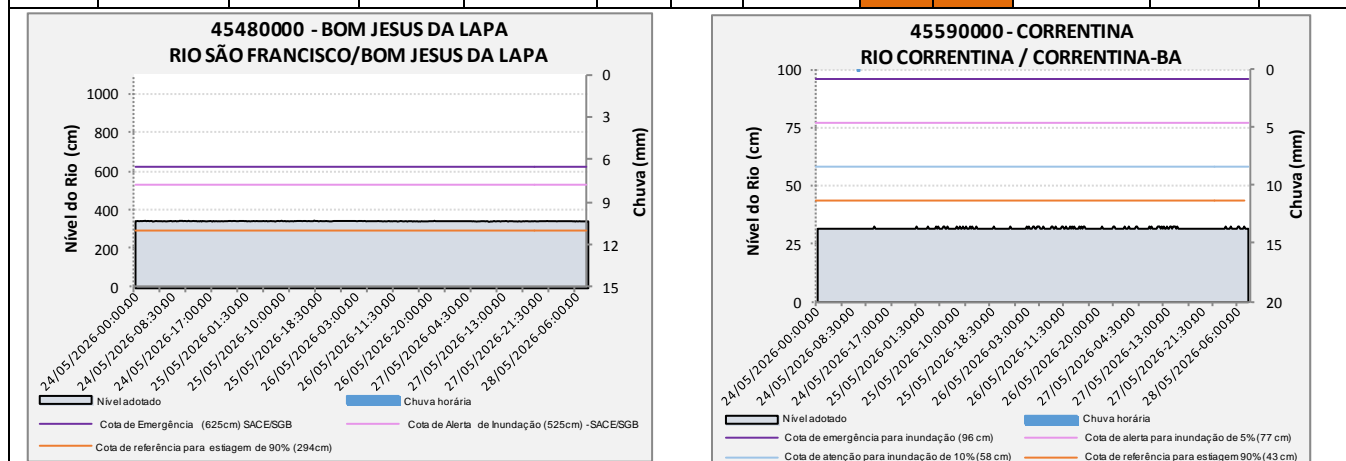
SITUAÇÃO DO NÍVEL DOS RIOS

<p> Acima da cota de emergência para inundação*</p> <p> Acima da cota de alerta para inundação*</p> <p> Acima da cota de atenção para inundação*</p>	<p> Nível normal (Cota de Permanência entre 5% e 95% ou entre atenção e estiagem*)</p> <p> Tendência à seca (Abaixo da Cota de Estiagem* ou da Permanência de 95%)</p> <p> Sem dado de referência</p>
--	---

(*) As cotas acima não estão definidas para todas as estações

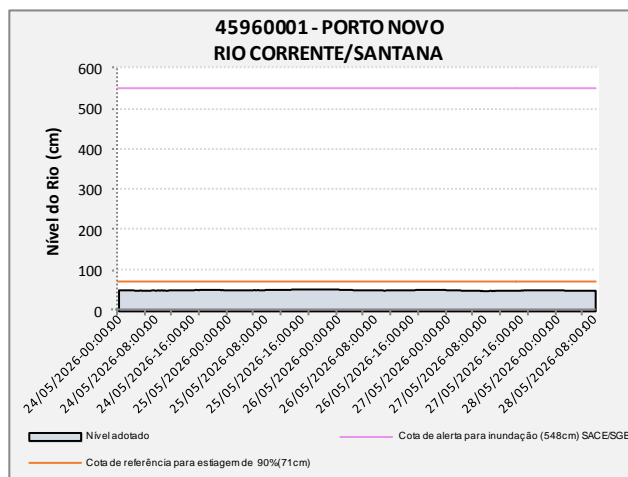
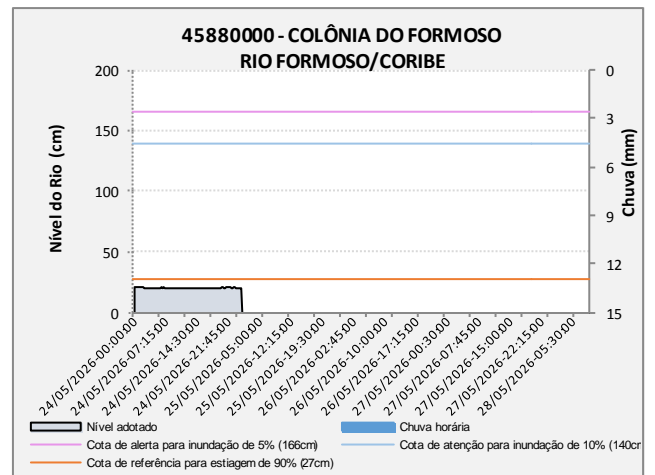
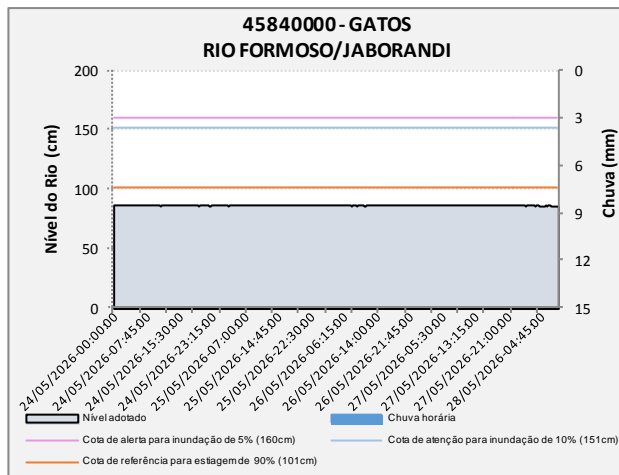
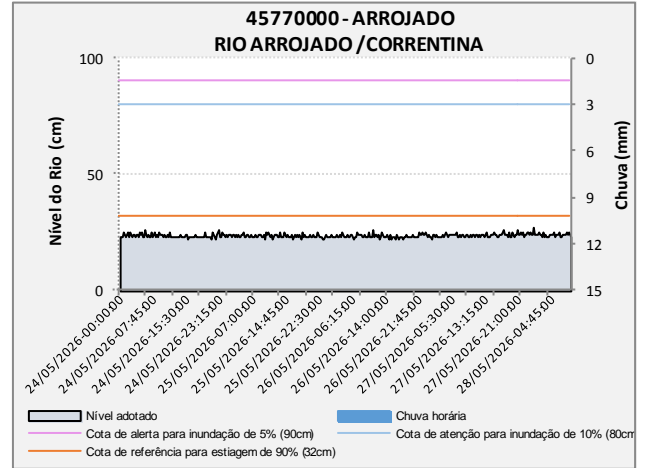
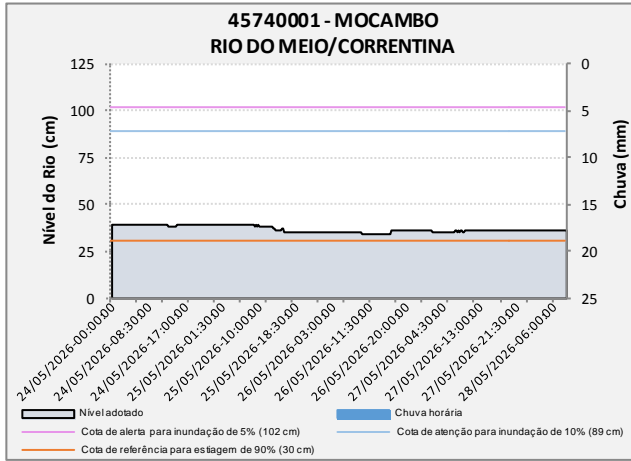
RPGA do Rio Corrente e Riachos do Ramalho, Serra Dourada e Brejo Velho

INFORMAÇÕES GERAIS				CHUVA (mm)			NÍVEL DOS RIOS (cm)					
CÓDIGO	ESTAÇÃO	MUNICÍPIO	RIO	DATA/HORA do último dado	Últimas 24 horas	Últimas 96 horas	DATA/HORA do último dado	Última hora	Últimas 96 horas	Cota Crítica para Estiagem (cm)	Variação do Nível em relação a cota de estiagem	
											(cm)	(%)
45480000	Bom Jesus da Lapa	Bom Jesus da Lapa	São Francisco	28/05/2026 09:30	0,0	0,0	28/05/2026 09:30	340,0	341,0	294,0	46,0	15,6%
45590000	Correntina	Correntina	Correntina	28/05/2026 09:30	0,0	0,0	28/05/2026 09:30	33,0	32,0	43,0	-10,0	-23,3%
45740001	Mocambo	Correntina	Do Meio	28/05/2026 10:00	0,0	0,0	28/05/2026 10:00	36,0	39,0	30,0	6,0	20,0%
45770000	Arrojado	Correntina	Arrojado	28/05/2026 09:15	0,0	0,0	28/05/2026 09:15	24,0	24,0	32,0	-8,0	-25,0%
45840000	Gatos	Jaborandi	Formoso	28/05/2026 09:45	0,0	0,0	28/05/2026 09:45	85,0	86,0	101,0	-16,0	-15,8%
45880000	Colônia do Formoso	Coribe	Formoso	25/05/2026 00:45	0,0	0,0	25/05/2026 00:45	21,0	21,0	27,0	-6,0	-22,2%
45960001	Porto Novo	Santana	Corrente	-	-	-	28/05/2026 10:00	49,0	50,0	71,0	-22,0	-31,0%



Boletim de Monitoramento Hidrometeorológico do Estado da Bahia

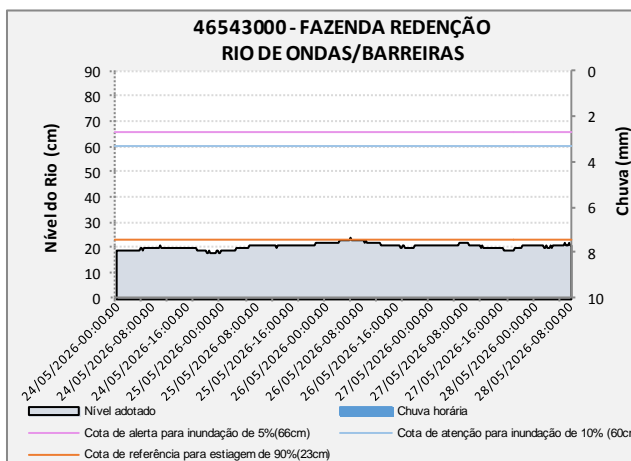
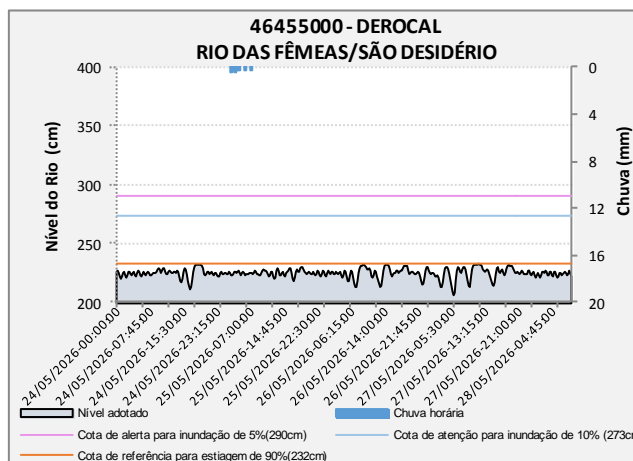
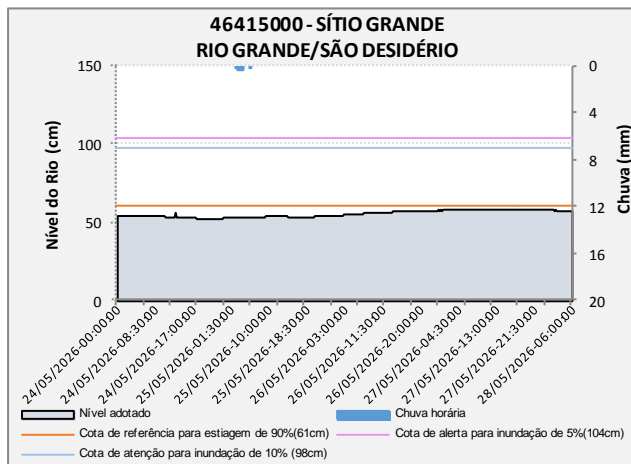
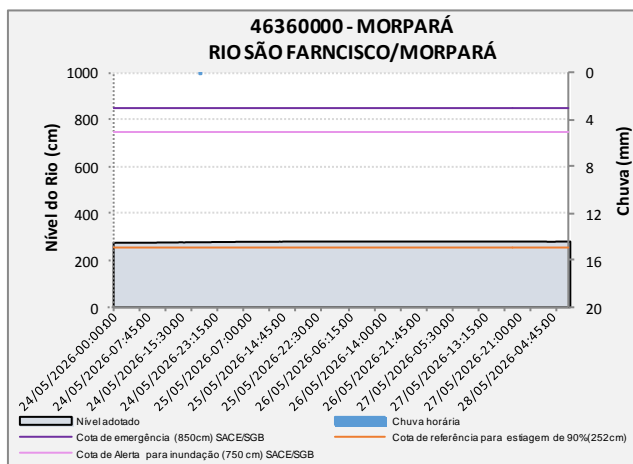
RPGA do Rio Corrente e Riachos do Ramalho, Serra Dourada e Brejo Velho



Boletim de Monitoramento Hidrometeorológico do Estado da Bahia

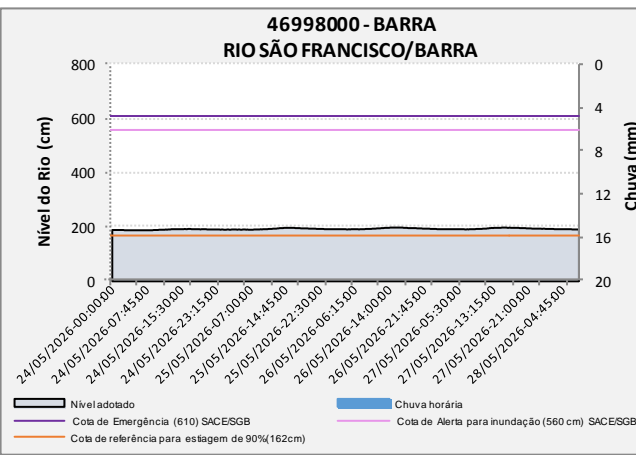
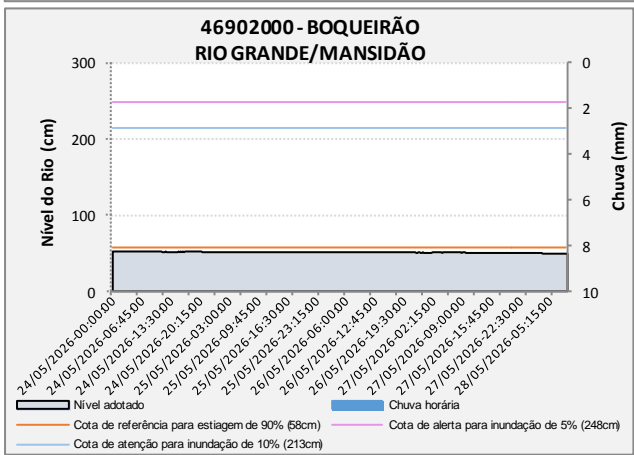
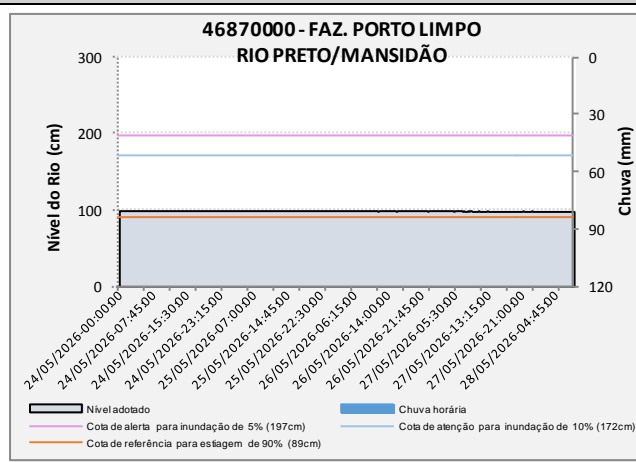
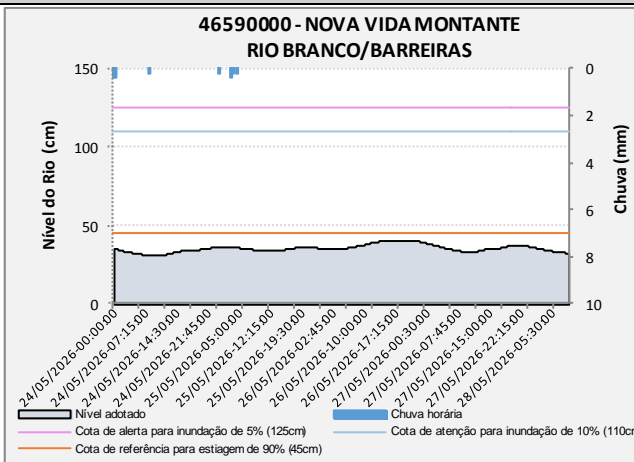
RPGA do Rio Grande

INFORMAÇÕES GERAIS				CHUVA (mm)			NÍVEL DOS RIOS (cm)					
CÓDIGO	ESTAÇÃO	MUNICÍPIO	RIO	DATA/HORA do último dado	Últimas 24 horas	Últimas 96 horas	DATA/HORA do último dado	Última hora	Últimas 96 horas	Cota Crítica para Estiagem (cm)	Variação do Nível em relação a cota de estiagem	
											(cm)	(%)
46360000	Morpará	Morpará	São Francisco	28/05/2026 09:30	0,0	0,2	28/05/2026 09:30	280,0	277,0	252,0	28,0	11,1%
46415000	Sítio Grande	São Desidério	Grande	28/05/2026 10:00	0,0	2,6	28/05/2026 10:00	57,0	54,0	61,0	-4,0	-6,6%
46455000	Derocal	São Desidério	Das Fêmeas	28/05/2026 09:15	0,0	2,2	28/05/2026 09:15	225,0	226,0	232,0	-7,0	-3,0%
46543000	Fazenda Redenção	Barreiras	De Ondas	28/05/2026 09:30	0,0	7,2	28/05/2026 09:30	21,0	20,0	23,0	-2,0	-8,7%
46590000	Nova Vida Montante	Barreiras	Branco	28/05/2026 09:30	0,0	1,0	28/05/2026 09:30	32,0	31,0	45,0	-13,0	-28,9%
46870000	Fazenda Porto Limpo	Mansidão	Preto	28/05/2026 10:00	0,0	0,0	28/05/2026 10:00	98,0	99,0	89,0	9,0	10,1%
46902000	Boqueirão	Mansidão	Grande	28/05/2026 10:15	0,0	0,0	28/05/2026 10:15	51,0	54,0	58,0	-7,0	-12,1%
46998000	Barra	Barra	São Francisco	28/05/2026 09:30	0,0	0,0	28/05/2026 09:30	193,0	191,0	162,0	31,0	19,1%



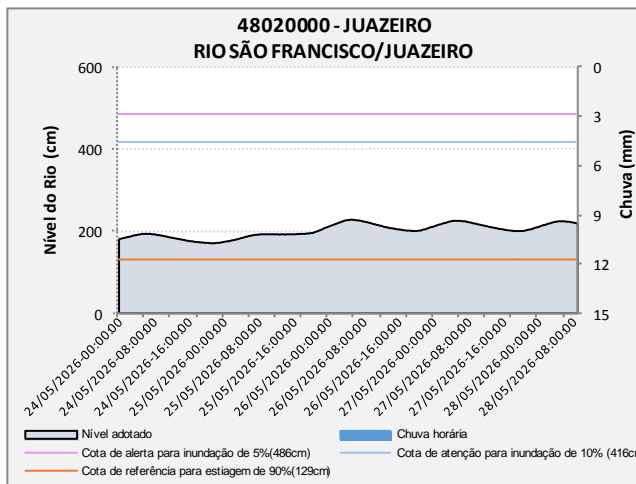
Boletim de Monitoramento Hidrometeorológico do Estado da Bahia

RPGA do Rio Grande



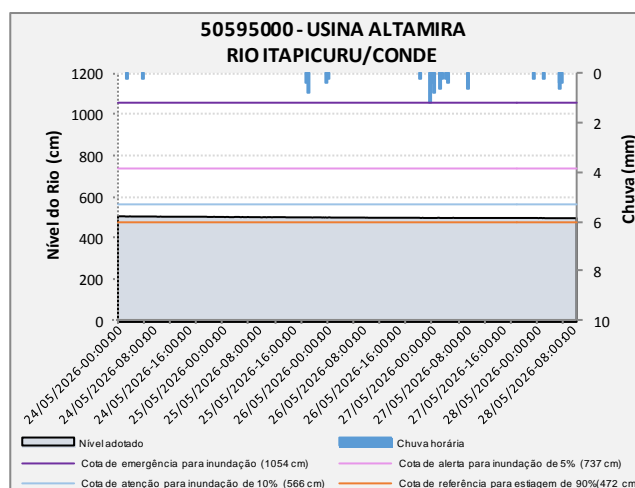
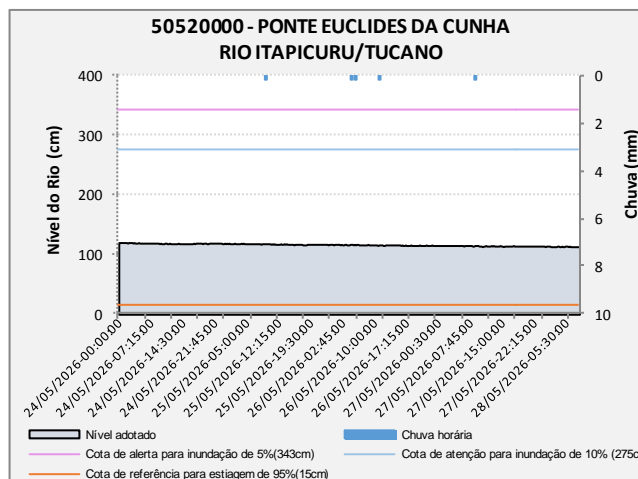
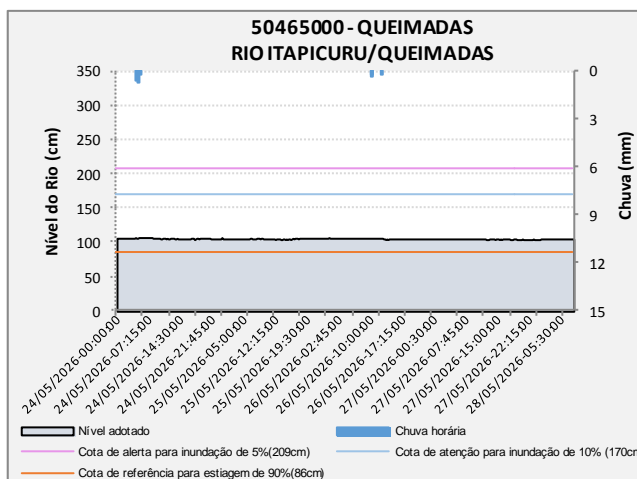
RPGA dos Rios Macururé e Curaçá

INFORMAÇÕES GERAIS				CHUVA (mm)			NÍVEL DOS RIOS (cm)					
CÓDIGO	ESTAÇÃO	MUNICÍPIO	RIO	DATA/HORA do último dado	Últimas 24 horas	Últimas 96 horas	DATA/HORA do último dado	Última hora	Últimas 96 horas	Cota Crítica para Estiagem (cm)	Variação do Nível em relação a cota de estiagem	
											(cm)	(%)
48020000	Juazeiro	Juazeiro	São Francisco	28/05/2026 10:00	0,0	0,0	28/05/2026 10:00	218,0	190,0	127,0	91,0	71,7%



Boletim de Monitoramento Hidrometeorológico do Estado da Bahia

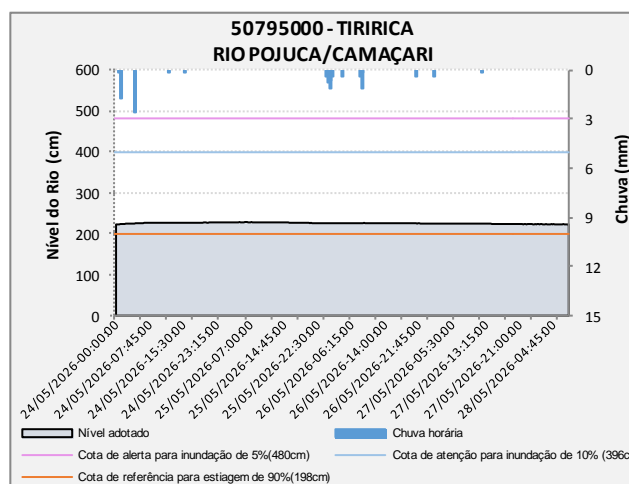
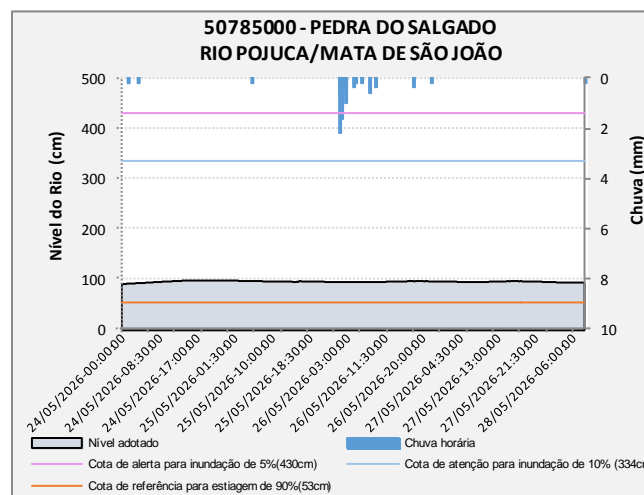
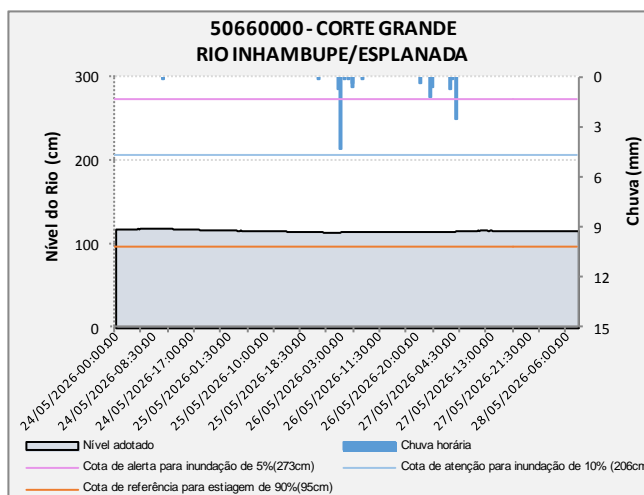
RPGA do Rio Itapicuru												
INFORMAÇÕES GERAIS				CHUVA (mm)			NÍVEL DOS RIOS (cm)					
CÓDIGO	ESTAÇÃO	MUNICÍPIO	RIO	DATA/HORA do último dado	Últimas 24 horas	Últimas 96 horas	DATA/HORA do último dado	Última hora	Últimas 96 horas	Cota Crítica para Estiagem (cm)	Variação do Nível em relação a cota de estiagem	
											(cm)	(%)
50465000	Queimadas	Queimadas	Itapicuru	28/05/2026 09:30	0,8	0,8	28/05/2026 09:30	105,0	106,0	86,0	19,0	22,1%
50520000	Ponte Euclides Da Cunha	Tucano	Itapicuru	28/05/2026 09:30	0,4	1,0	28/05/2026 09:30	114,0	120,0	15,0	99,0	660,0%
50595000	Usina Altamira	Conde	Itapicuru	28/05/2026 10:00	4,8	8,8	28/05/2026 10:00	498,0	505,0	472,0	26,0	5,5%



Boletim de Monitoramento Hidrometeorológico do Estado da Bahia

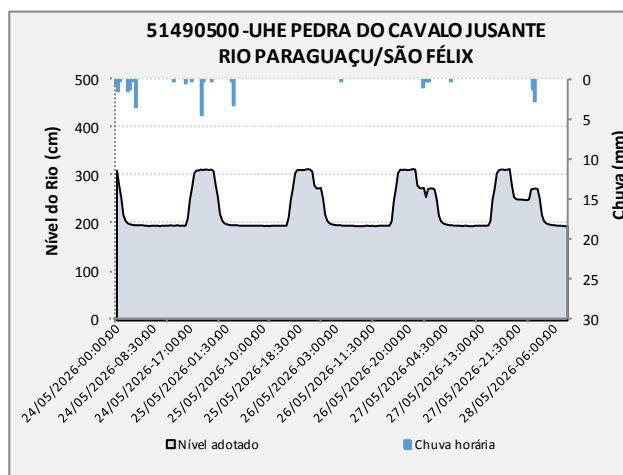
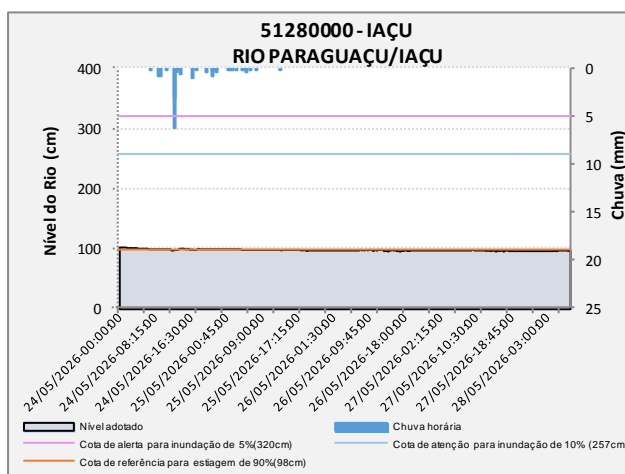
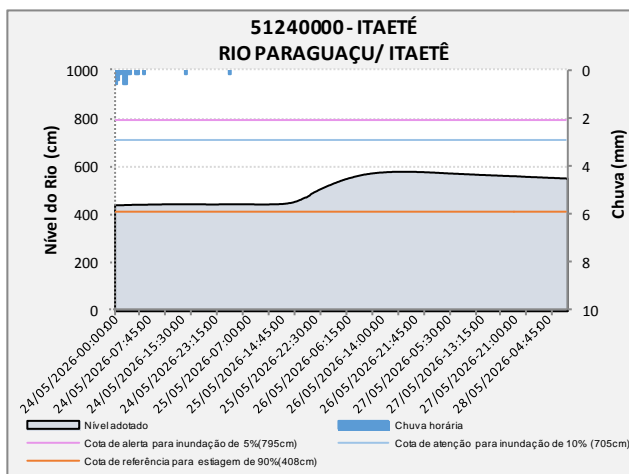
RPGA do Recôncavo Norte e Inhambupe

INFORMAÇÕES GERAIS				CHUVA (mm)			NÍVEL DOS RIOS (cm)					
CÓDIGO	ESTAÇÃO	MUNICÍPIO	RIO	DATA/HORA do último dado	Últimas 24 horas	Últimas 96 horas	DATA/HORA do último dado	Última hora	Últimas 96 horas	Cota Crítica para Estiagem (cm)	Variação do Nível em relação a cota de estiagem	
											(cm)	(%)
50660000	Corte Grande	Esplanada	Inhambupe	28/05/2026 09:45	5,8	13,2	28/05/2026 09:45	177,0	120,0	95,0	82,0	86,3%
50785000	Pedra Do Salgado	Mata De São João	Pojuca	28/05/2026 09:45	0,6	9,6	28/05/2026 09:45	94,0	97,0	53,0	41,0	77,4%
50795000	Tiririca	Camaçari	Pojuca	28/05/2026 09:30	0,8	7,4	28/05/2026 09:30	225,0	229,0	198,0	27,0	13,6%



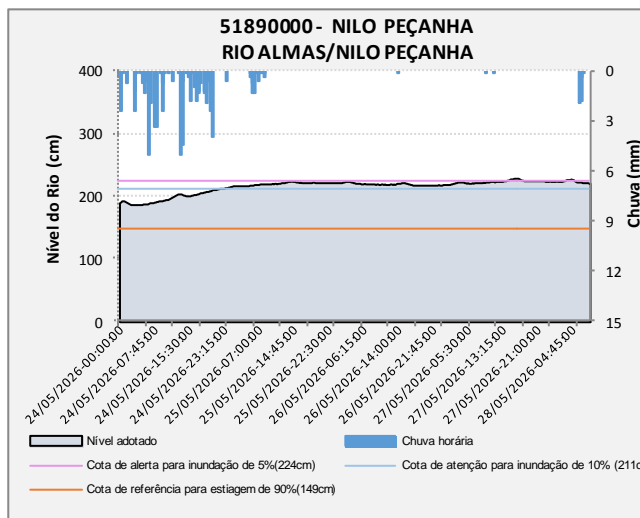
Boletim de Monitoramento Hidrometeorológico do Estado da Bahia

RPGA do Rio Paraguaçu												
INFORMAÇÕES GERAIS				CHUVA (mm)			NÍVEL DOS RIOS (cm)					
CÓDIGO	ESTAÇÃO	MUNICÍPIO	RIO	DATA/HORA do último dado	Últimas 24 horas	Últimas 96 horas	DATA/HORA do último dado	Última hora	Últimas 96 horas	Cota Crítica para Estiagem (cm)	Variação do Nível em relação a cota de estiagem	
											(cm)	(%)
51240000	Itaeté	Itaeté	Paraguaçu	28/05/2026 09:15	0,0	1,4	28/05/2026 09:15	548,0	441,0	408,0	140,0	34,3%
51280000	Iaçu	Iaçu	Paraguaçu	28/05/2026 09:30	0,0	17,2	28/05/2026 09:30	100,0	101,0	98,0	2,0	2,0%
51490500	UHE Pedra Do Cavalo Jusante	São Félix	Paraguaçu	28/05/2026 9:30	-	-	28/05/2026 09:30	195	-	-	-	-

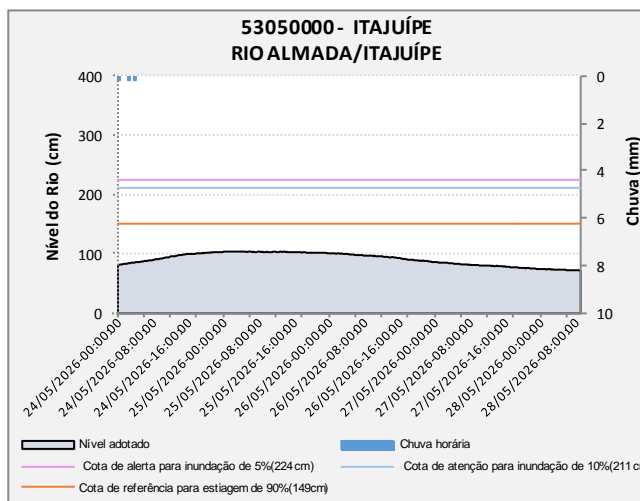


Boletim de Monitoramento Hidrometeorológico do Estado da Bahia

RPGA do Recôncavo Sul												
INFORMAÇÕES GERAIS				CHUVA (mm)			NÍVEL DOS RIOS (cm)					
CÓDIGO	ESTAÇÃO	MUNICÍPIO	RIO	DATA/HORA do último dado	Últimas 24 horas	Últimas 96 horas	DATA/HORA do último dado	Última hora	Últimas 96 horas	Cota Crítica para Estiagem (cm)	Variação do Nível em relação a cota de estiagem	
											(cm)	(%)
51890000	Nilo Peçanha	Nilo Peçanha	Almas	27/05/2026 09:45	0,4	95,4	27/05/2026 09:45	223,0	185,0	149,0	74,0	49,7%

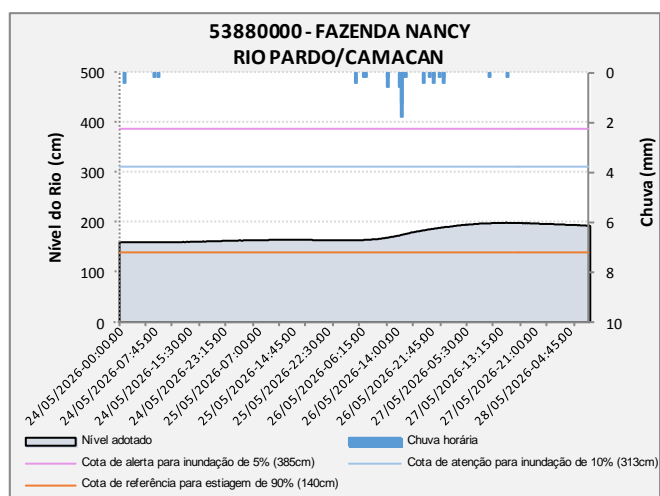
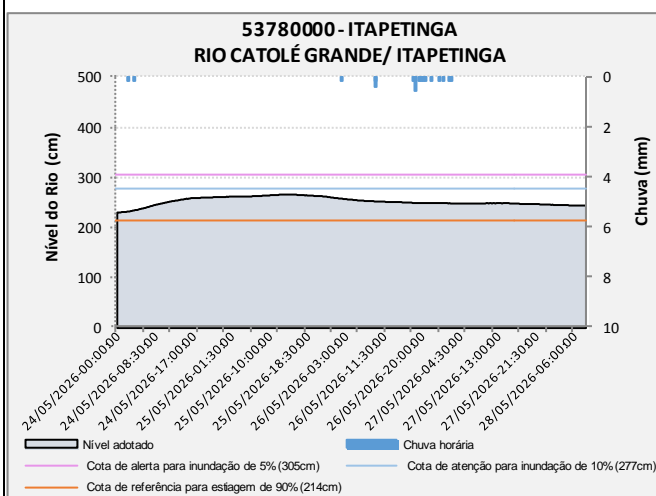
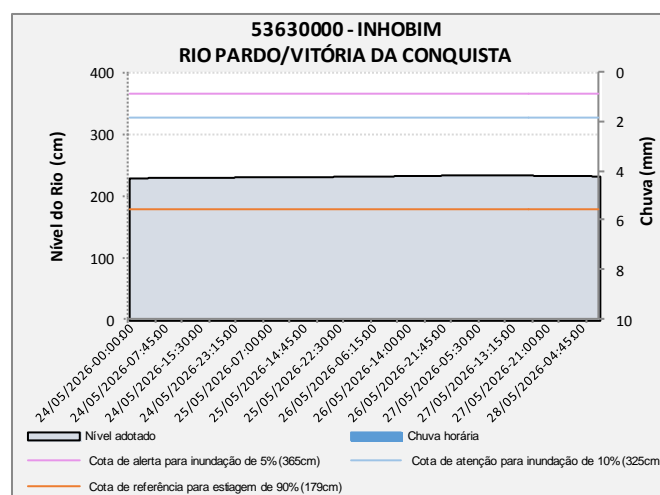
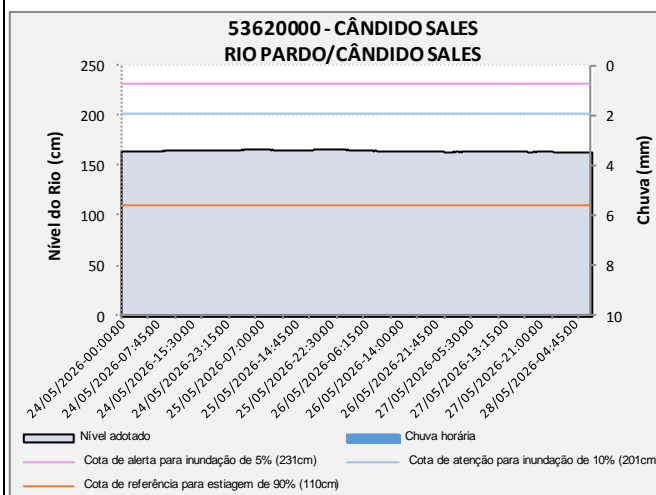


RPGA do Leste												
INFORMAÇÕES GERAIS				CHUVA (mm)			NÍVEL DOS RIOS (cm)					
CÓDIGO	ESTAÇÃO	MUNICÍPIO	RIO	DATA/HORA do último dado	Últimas 24 horas	Últimas 96 horas	DATA/HORA do último dado	Última hora	Últimas 96 horas	Cota Crítica para Estiagem (cm)	Variação do Nível em relação a cota de estiagem	
											(cm)	(%)
53050000	Itajuípe	Itajuípe	Almada	-	-	-	27/05/2026 07:45	82,0	-	149,0	-	-



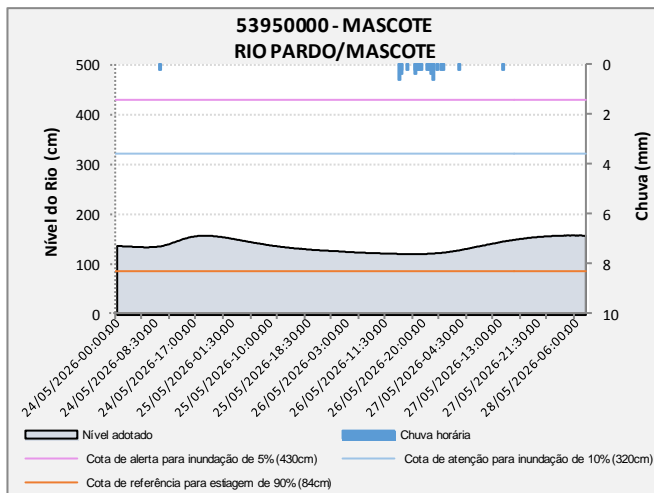
Boletim de Monitoramento Hidrometeorológico do Estado da Bahia

RPGA do Rio Pardo												
INFORMAÇÕES GERAIS				CHUVA (mm)			NÍVEL DOS RIOS (cm)					
CÓDIGO	ESTAÇÃO	MUNICÍPIO	RIO	DATA/HORA do último dado	Últimas 24 horas	Últimas 96 horas	DATA/HORA do último dado	Última hora	Últimas 96 horas	Cota Crítica para Estiagem (cm)	Variação do Nível em relação a cota de estiagem	
											(cm)	(%)
53620000	Cândido Sales	Cândido Sales	Pardo	27/05/2026 09:30	0,8	1,8	27/05/2026 09:30	164,0	164,0	110,0	54,0	49,1%
53630000	Inhobim	Vitória Da Conquista	Pardo	27/05/2026 09:45	9,6	10,8	27/05/2026 09:45	235,0	230,0	179,0	56,0	31,3%
53780000	Itapetinga	Itapetinga	Catolé Grande	27/05/2026 09:45	3,2	10,0	27/05/2026 09:45	250,0	228,0	214,0	36,0	16,8%
53880000	Fazenda Nancy	Camacan	Pardo	27/05/2026 10:15	7,2	11,6	27/05/2026 10:15	200,0	161,0	140,0	60,0	42,9%
53950000	Mascote	Mascote	Pardo	27/05/2026 09:30	5,8	23,4	27/05/2026 09:30	137,0	105,0	84,0	53,0	63,1%



Boletim de Monitoramento Hidrometeorológico do Estado da Bahia

RPGA do Rio Pardo



Para maiores informações acesse: <http://www.snirh.gov.br/hidrotelemetria/Mapa.aspx>

Sala de Situação de Monitoramento Ambiental da Bahia

Contatos: (71) 3118-4160