Boletim de Monitoramento Hidrometeorológico do Estado da Bahia

Boletim nº 162 – 08 de Setembro de 2026

SALA DE SITUAÇÃO/DIRAM/INEMA/ANA

Neste boletim serão exibidos os dados de monitoramento das precipitações acumuladas nas últimas 24 horas e dos níveis dos rios, na última hora do dado coletado e nas últimas 96 horas. Os dados são obtidos das estações telemétricas localizadas no estado da Bahia.

PREVISÃO METEOROLÓGICA PARA AS PRÓXIMAS 24 HORAS

O avanço de um sistema frontal mantém o tempo instável, com ocorrência de chuvas nas regiões do Extremo Sul e Baixo Sul do estado. Devido às condições termodinâmicas, também há possibilidade de pancadas de chuva nas regiões Oeste e Sudoeste. Em Salvador, na Região Metropolitana e no Recôncavo Baiano, o tempo permanece predominantemente ensolarado ao longo do período. Nas demais áreas da Bahia, persistem as condições de tempo seco, com predomínio de sol.

MONITORAMENTO DOS RIOS

A seguir será apresentada a situação atual dos níveis dos rios monitorados nas estações localizadas, conforme mapa abaixo.

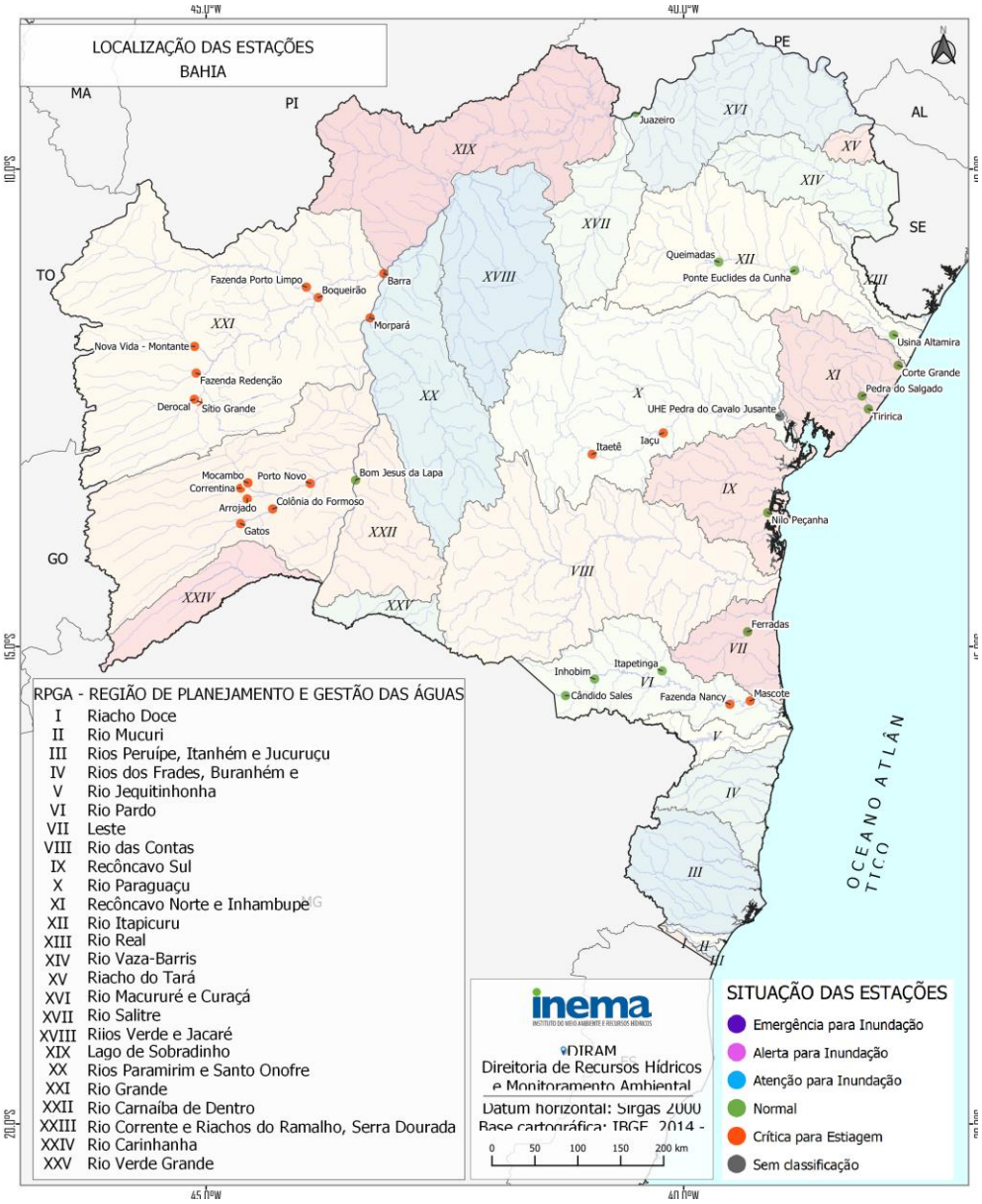

Boletim de Monitoramento Hidrometeorológico do Estado da Bahia

SITUAÇÃO DO NÍVEL DOS RIOS

- Acima da cota de emergência para inundação*
- Acima da cota de alerta para inundação*
- Acima da cota de atenção para inundação*
- Nível normal (Cota de Permanência entre 5% e 95%ou entre atenção e estiagem*)
- Tendência à seca (Abaixo da Cota de Estiagem*ou da Permanência de 95%)
- Sem dado de referência

(*) As cotas acima não estão definidas para todas as estações

RPGA do Rio Corrente e Riachos do Ramalho, Serra Dourada e Brejo Velho

INFORMAÇÕES GERAIS				CHUVA (mm)			NÍVEL DOS RIOS (cm)					
CÓDIGO	ESTAÇÃO	MUNICÍPIO	RIO	DATA/HORA do último dado	Últimas 24 horas	Últimas 96 horas	DATA/HORA do último dado	Última hora	Últimas 96 horas	Cota Crítica para Estiagem (cm)	Variação do Nível em relação a cota de estiagem (cm)	Variação do Nível em relação a cota de estiagem (%)
45480000	Bom Jesus da Lapa	Bom Jesus da Lapa	São Francisco	08/09/2026 08:30	0,0	4,0	08/09/2026 08:30	297,0	296,0	294,0	3,0	1,0%
45590000	Correntina	Correntina	Correntina	08/09/2026 08:30	0,0	0,0	08/09/2026 08:30	34,0	32,0	43,0	-9,0	-20,9%
45740001	Mocambo	Correntina	Do Meio	08/09/2026 08:00	0,0	0,0	08/09/2026 08:00	26,0	22,0	30,0	-4,0	-13,3%
45770000	Arrojado	Correntina	Arrojado	08/09/2026 08:15	0,0	0,4	08/09/2026 08:15	23,0	20,0	32,0	-9,0	-28,1%
45840000	Gatos	Jaborandi	Formoso	08/09/2026 07:45	0,0	0,0	08/09/2026 07:45	85,0	81,0	101,0	-16,0	-15,8%
45880000	Colônia Do Formoso	Coribe	Formoso	08/09/2026 07:45	0,0	0,2	08/09/2026 07:45	12,0	10,0	27,0	-15,0	-55,6%
45960001	Porto Novo	Santana	Corrente	-	-	-	08/09/2026 08:00	36,0	34,0	71,0	-35,0	-49,3%

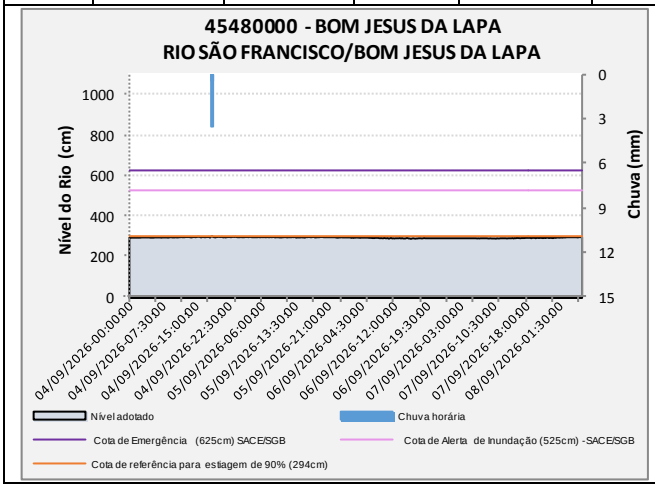

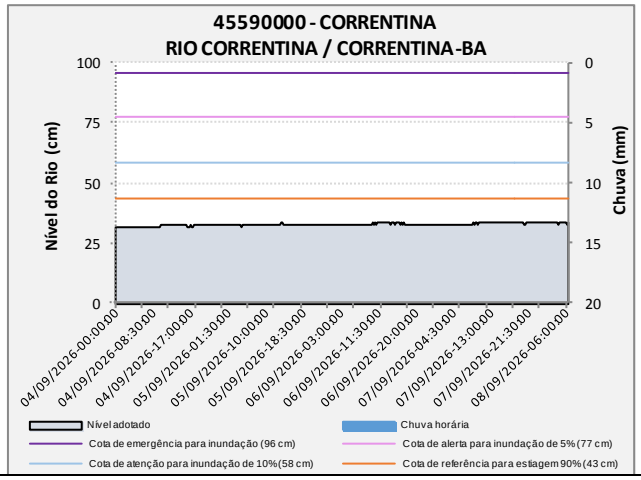

Boletim de Monitoramento Hidrometeorológico do Estado da Bahia

RPGA do Rio Corrente e Riachos do Ramalho, Serra Dourada e Brejo Velho

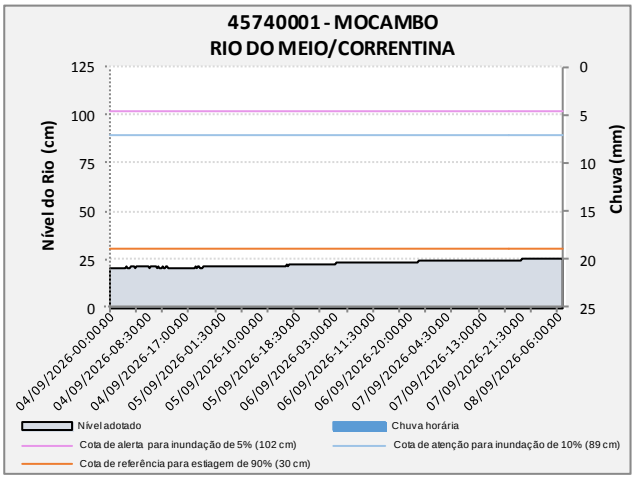

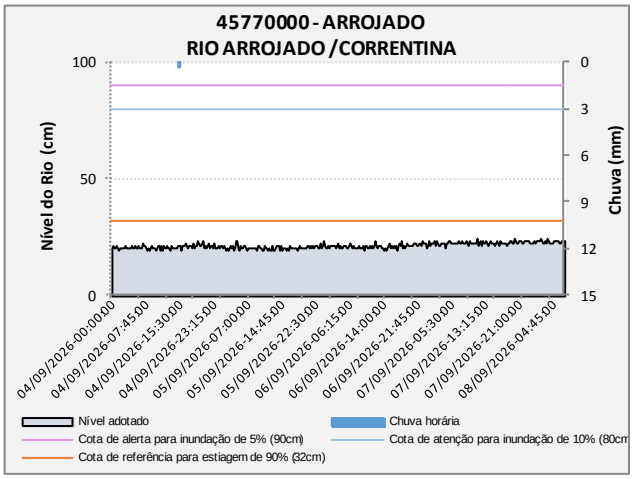

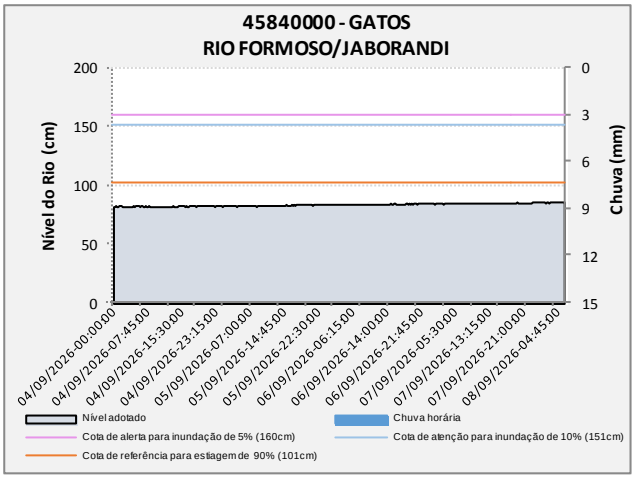

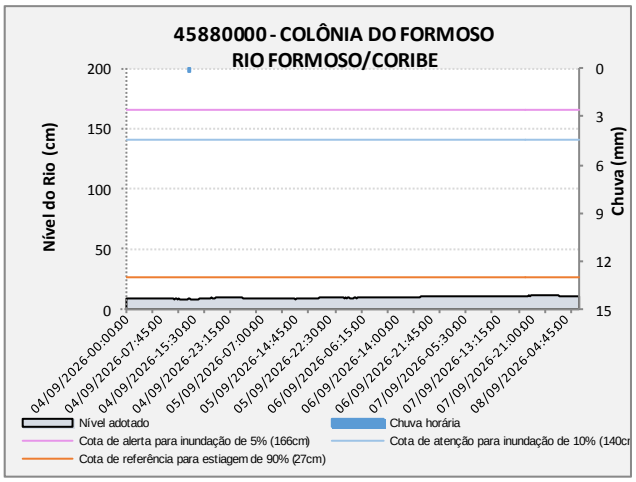

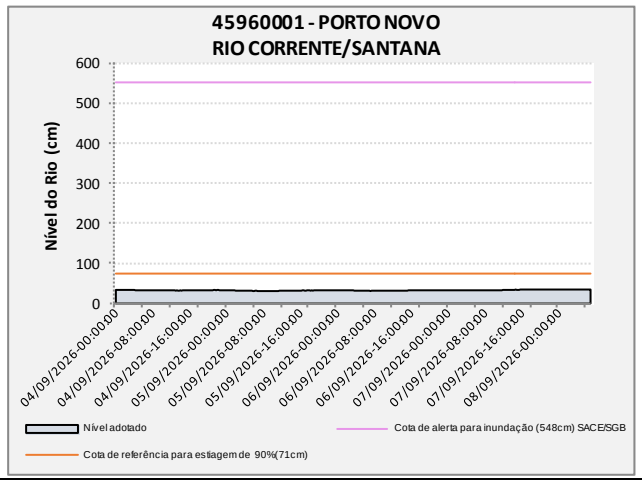

Boletim de Monitoramento Hidrometeorológico do Estado da Bahia

RPGA do Rio Grande

INFORMAÇÕES GERAIS				CHUVA (mm)			NÍVEL DOS RIOS (cm)					
CÓDIGO	ESTAÇÃO	MUNICÍPIO	RIO	DATA/HORA do último dado	Últimas 24 horas	Últimas 96 horas	DATA/HORA do último dado	Última hora	Últimas 96 horas	Cota Crítica para Estiagem (cm)	Variação do Nível em relação a cota de estiagem (cm)	Variação do Nível em relação a cota de estiagem (%)
46360000	Morpará	Morpará	São Francisco	08/09/2026 08:30	0,0	4,4	08/09/2026 08:30	228,0	211,0	252,0	-24,0	-9,5%
46415000	Sítio Grande	São Desidério	Grande	08/09/2026 08:00	0,0	1,8	08/09/2026 08:00	54,0	54,0	61,0	-7,0	-11,5%
46455000	Derocal	São Desidério	Das Fêmeas	08/09/2026 08:15	0,0	4,2	08/09/2026 08:15	228,0	223,0	232,0	-4,0	-1,7%
46543000	Fazenda Redenção	Barreiras	De Ondas	08/09/2026 08:30	0,0	1,4	08/09/2026 08:30	19,0	18,0	23,0	-4,0	-17,4%
46590000	Nova Vida Montante	Barreiras	Branco	08/09/2026 08:30	0,0	0,0	08/09/2026 08:30	36,0	35,0	45,0	-9,0	-20,0%
46870000	Fazenda Porto Limpo	Mansidão	Preto	08/09/2026 08:00	0,0	0,6	08/09/2026 08:00	86,0	84,0	89,0	-3,0	-3,4%
46902000	Boqueirão	Mansidão	Grande	08/09/2026 08:15	0,0	0,6	08/09/2026 08:15	34,0	34,0	58,0	-24,0	-41,4%
46998000	Barra	Barra	São Francisco	08/09/2026 08:30	0,0	0,0	08/09/2026 08:30	148,0	131,0	162,0	-14,0	-8,6%

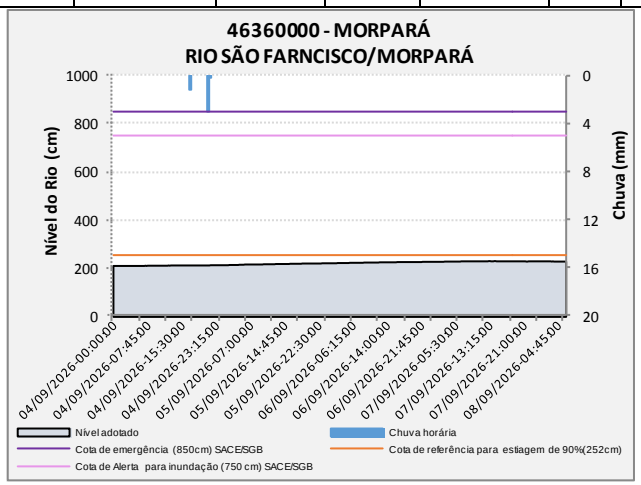

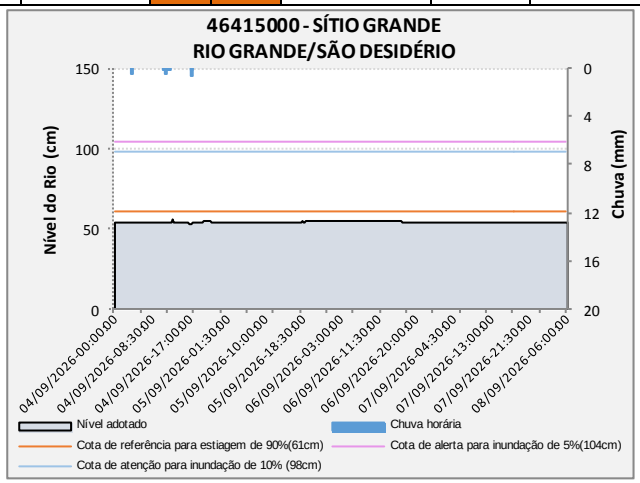

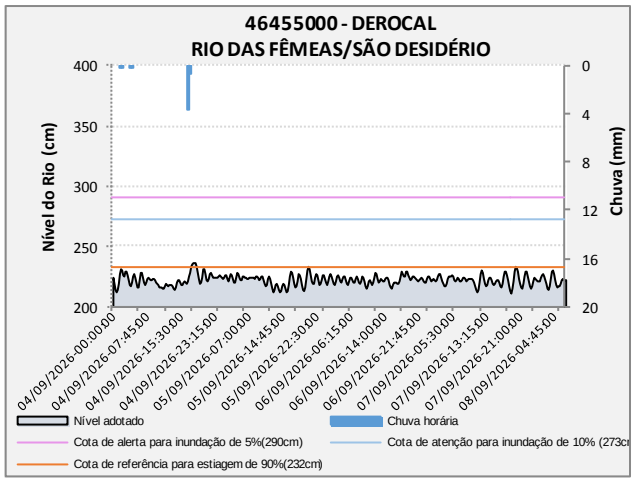

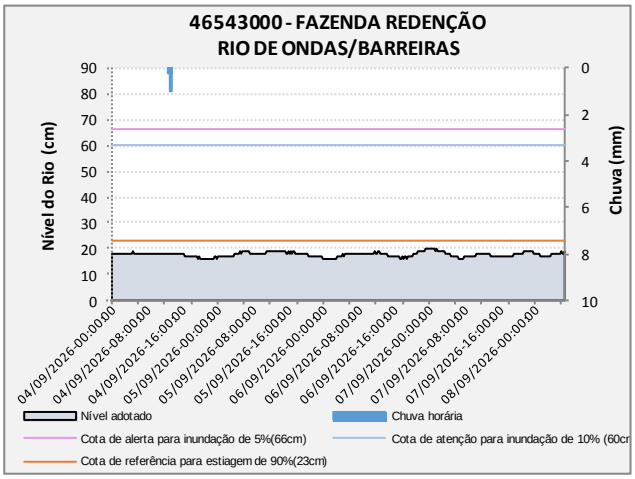

Boletim de Monitoramento Hidrometeorológico do Estado da Bahia

RPGA do Rio Grande

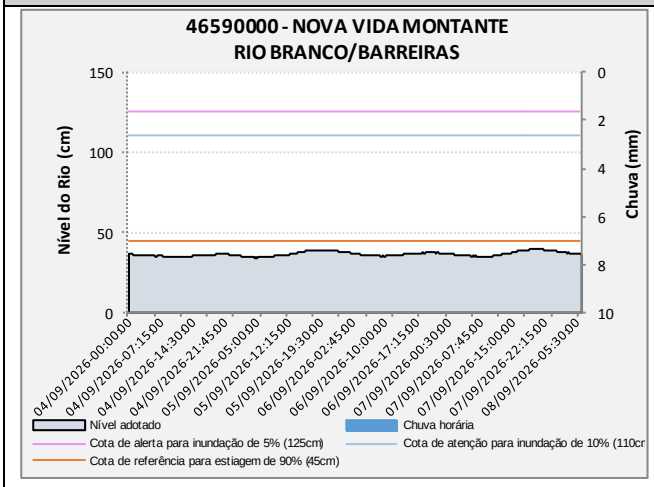

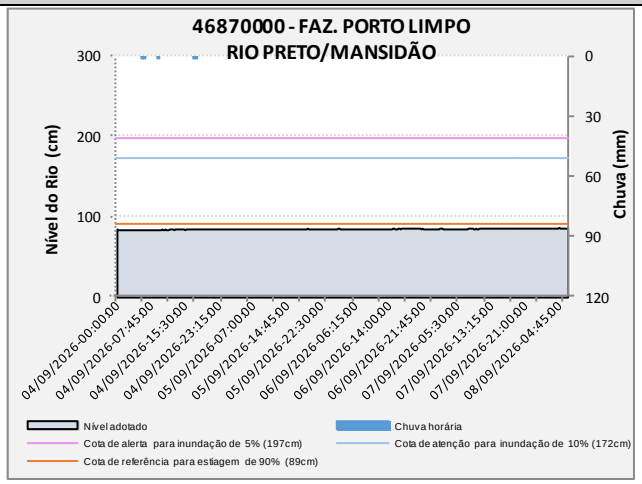

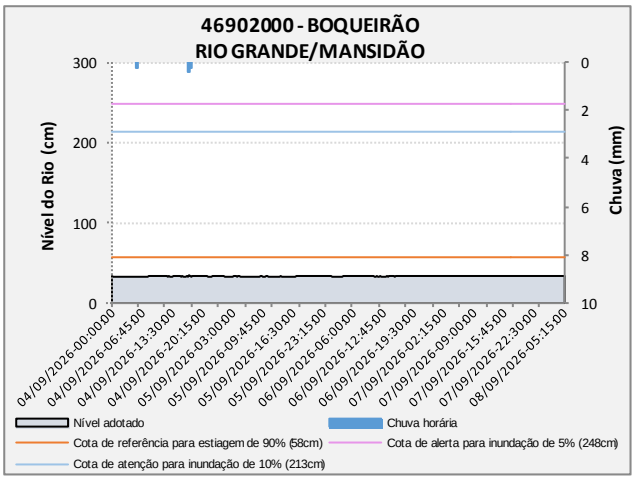

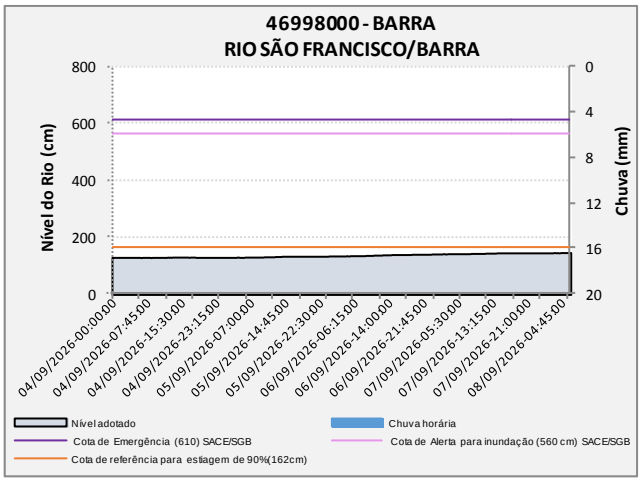

RPGA dos Rios Macururé e Curaçá

INFORMAÇÕES GERAIS				CHUVA (mm)			NÍVEL DOS RIOS (cm)					
CÓDIGO	ESTAÇÃO	MUNICÍPIO	RIO	DATA/HORA do último dado	Últimas 24 horas	Últimas 96 horas	DATA/HORA do último dado	Última hora	Últimas 96 horas	Cota Crítica para Estiagem (cm)	Variação do Nível em relação a cota de estiagem (cm)	Variação do Nível em relação a cota de estiagem (%)
48020000	Juazeiro	Juazeiro	São Francisco	08/09/2026 08:00	0,0	0,0	08/09/2026 08:00	178,0	173,0	127,0	51,0	40,2%

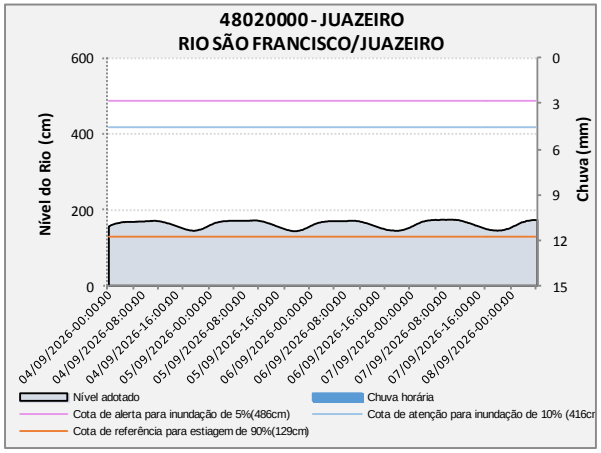

Boletim de Monitoramento Hidrometeorológico do Estado da Bahia

RPGA do Rio Itapicuru

INFORMAÇÕES GERAIS				CHUVA (mm)			NÍVEL DOS RIOS (cm)					
CÓDIGO	ESTAÇÃO	MUNICÍPIO	RIO	DATA/HORA do último dado	Últimas 24 horas	Últimas 96 horas	DATA/HORA do último dado	Última hora	Últimas 96 horas	Cota Crítica para Estiagem (cm)	Variação do Nível em relação a cota de estiagem (cm)	Variação do Nível em relação a cota de estiagem (%)
50465000	Queimadas	Queimadas	Itapicuru	08/09/2026 08:30	0,0	0,0	08/09/2026 08:30	94,0	94,0	86,0	8,0	9,3%
50520000	Ponte Euclides Da Cunha	Tucano	Itapicuru	08/09/2026 08:30	0,0	0,0	08/09/2026 08:30	83,0	84,0	15,0	68,0	453,3%
50595000	Usina Altamira	Conde	Itapicuru	08/09/2026 08:00	0,0	0,4	08/09/2026 08:00	480,0	484,0	472,0	8,0	1,7%

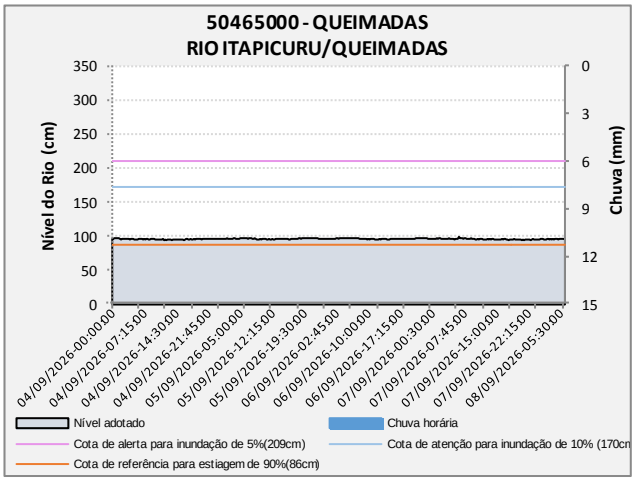

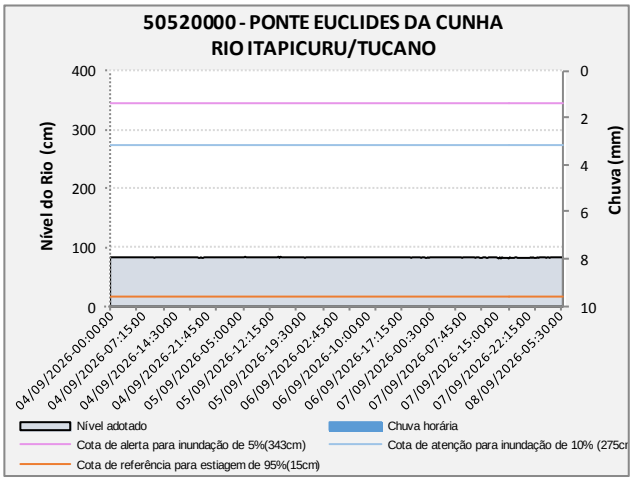

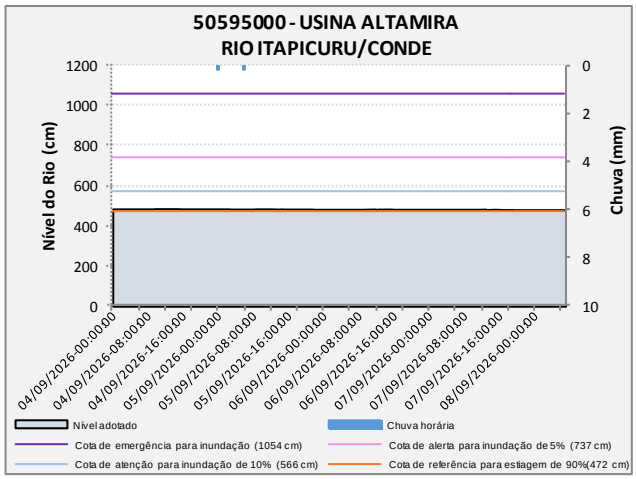

Boletim de Monitoramento Hidrometeorológico do Estado da Bahia

RPGA do Recôncavo Norte e Inhambupe

INFORMAÇÕES GERAIS				CHUVA (mm)			NÍVEL DOS RIOS (cm)					
CÓDIGO	ESTAÇÃO	MUNICÍPIO	RIO	DATA/HORA do último dado	Últimas 24 horas	Últimas 96 horas	DATA/HORA do último dado	Última hora	Últimas 96 horas	Cota Crítica para Estiagem (cm)	Variação do Nível em relação a cota de estiagem (cm)	Variação do Nível em relação a cota de estiagem (%)
50660000	Corte Grande	Esplanada	Inhambupe	08/09/2026 07:45	0,0	1,2	08/09/2026 07:45	97,0	100,0	95,0	2,0	2,1%
50785000	Pedra Do Salgado	Mata De São João	Pojuca	08/09/2026 07:45	0,0	0,2	08/09/2026 07:45	73,0	81,0	53,0	20,0	37,7%
50795000	Tiririca	Camaçari	Pojuca	08/09/2026 08:30	0,0	0,0	08/09/2026 08:30	206,0	201,0	198,0	8,0	4,0%

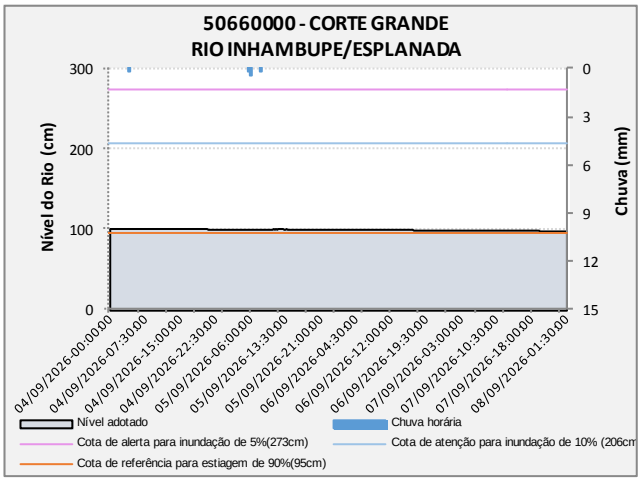

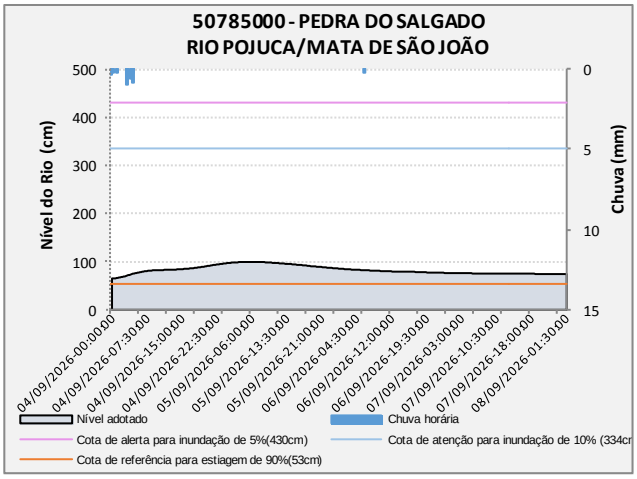

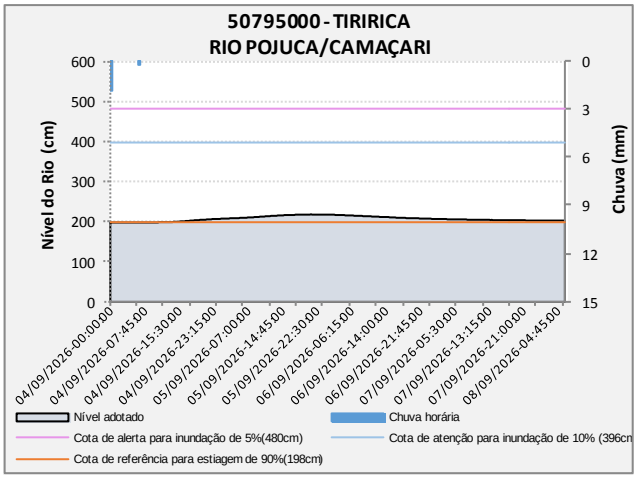

Boletim de Monitoramento Hidrometeorológico do Estado da Bahia

RPGA do Rio Paraguaçu

INFORMAÇÕES GERAIS				CHUVA (mm)			NÍVEL DOS RIOS (cm)					
CÓDIGO	ESTAÇÃO	MUNICÍPIO	RIO	DATA/HORA do último dado	Últimas 24 horas	Últimas 96 horas	DATA/HORA do último dado	Última hora	Últimas 96 horas	Cota Crítica para Estiagem (cm)	Variação do Nível em relação a cota de estiagem (cm)	Variação do Nível em relação a cota de estiagem (%)
51240000	Itaeté	Itaetê	Paraguaçu	08/09/2026 08:15	0,0	0,0	08/09/2026 08:15	403,0	407,0	408,0	-5,0	-1,2%
51280000	Iaçu	Iaçu	Paraguaçu	08/09/2026 08:30	0,0	0,0	08/09/2026 08:30	94,0	97,0	98,0	-4,0	-4,1%
51490500	UHE Pedra Do Cavalo Jusante	São Félix	Paraguaçu	08/09/2026 07:00	0,4	0,4	08/09/2026 07:00	196,0	-	-	-	-

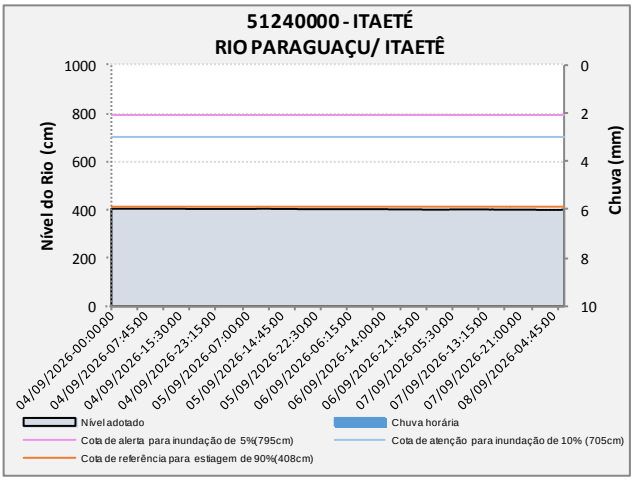

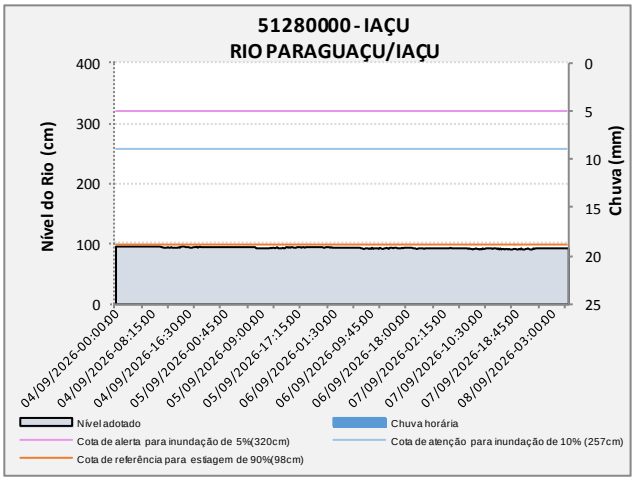

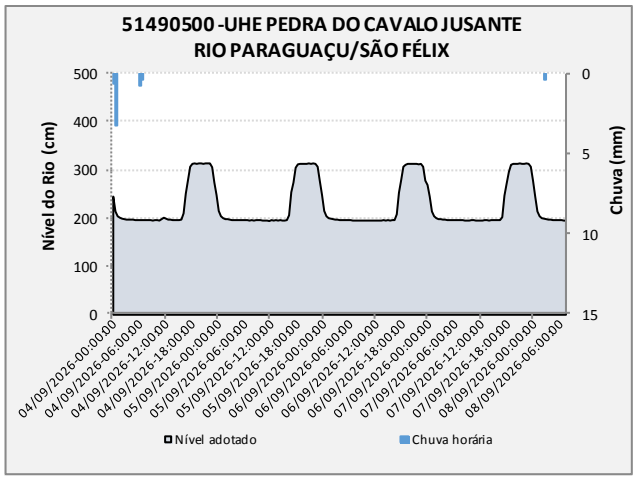

Boletim de Monitoramento Hidrometeorológico do Estado da Bahia

RPGA do Recôncavo Sul

INFORMAÇÕES GERAIS				CHUVA (mm)			NÍVEL DOS RIOS (cm)					
CÓDIGO	ESTAÇÃO	MUNICÍPIO	RIO	DATA/HORA do último dado	Últimas 24 horas	Últimas 96 horas	DATA/HORA do último dado	Última hora	Últimas 96 horas	Cota Crítica para Estiagem (cm)	Variação do Nível em relação a cota de estiagem (cm)	Variação do Nível em relação a cota de estiagem (%)
51890000	Nilo Peçanha	Nilo Peçanha	Almas	08/09/2026 07:45	0,0	4,2	08/09/2026 07:45	165,0	166,0	149,0	16,0	10,7%

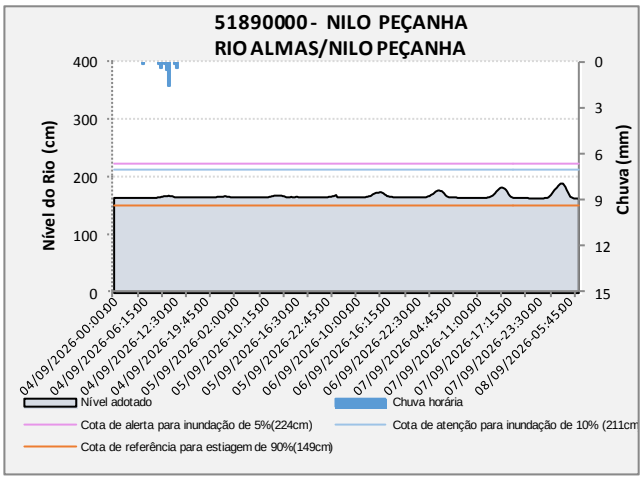

RPGA do Leste

INFORMAÇÕES GERAIS				CHUVA (mm)			NÍVEL DOS RIOS (cm)					
CÓDIGO	ESTAÇÃO	MUNICÍPIO	RIO	DATA/HORA do último dado	Últimas 24 horas	Últimas 96 horas	DATA/HORA do último dado	Última hora	Últimas 96 horas	Cota Crítica para Estiagem (cm)	Variação do Nível em relação a cota de estiagem (cm)	Variação do Nível em relação a cota de estiagem (%)
53170000	Ferradas	Itabuna	Cachoeira	08/09/2026 07:00	4,0	5,2	08/09/2026 08:00	140,0	-	103,0	-	-

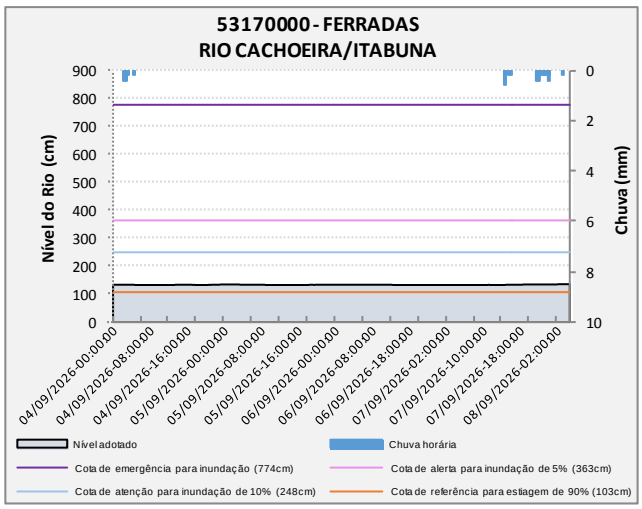

Boletim de Monitoramento Hidrometeorológico do Estado da Bahia

RPGA do Rio Pardo

INFORMAÇÕES GERAIS				CHUVA (mm)			NÍVEL DOS RIOS (cm)					
CÓDIGO	ESTAÇÃO	MUNICÍPIO	RIO	DATA/HORA do último dado	Últimas 24 horas	Últimas 96 horas	DATA/HORA do último dado	Última hora	Últimas 96 horas	Cota Crítica para Estiagem (cm)	Variação do Nível em relação a cota de estiagem (cm)	Variação do Nível em relação a cota de estiagem (%)
53620000	Cândido Sales	Cândido Sales	Pardo	08/09/2026 08:30	0,2	5,4	08/09/2026 08:30	135,0	133,0	110,0	25,0	22,7%
53630000	Inhobim	Vitória Da Conquista	Pardo	08/09/2026 08:45	0,2	0,2	08/09/2026 08:45	187,0	194,0	179,0	8,0	4,5%
53780000	Itapetinga	Itapetinga	Catolé Grande	08/09/2026 07:45	2,6	2,8	08/09/2026 07:45	223,0	221,0	214,0	9,0	4,2%
53880000	Fazenda Nancy	Camacan	Pardo	08/09/2026 08:15	3,8	4,6	08/09/2026 08:15	138,0	137,0	140,0	-2,0	-1,4%
53950000	Mascote	Mascote	Pardo	08/09/2026 08:30	7,2	7,2	08/09/2026 08:30	61,0	62,0	84,0	-23,0	-27,4%

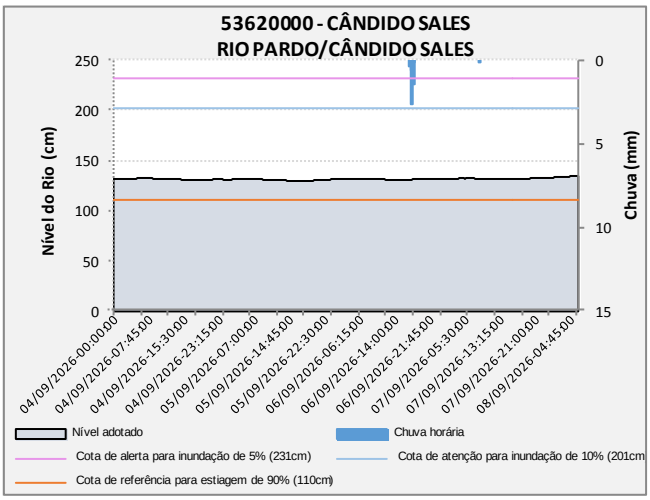

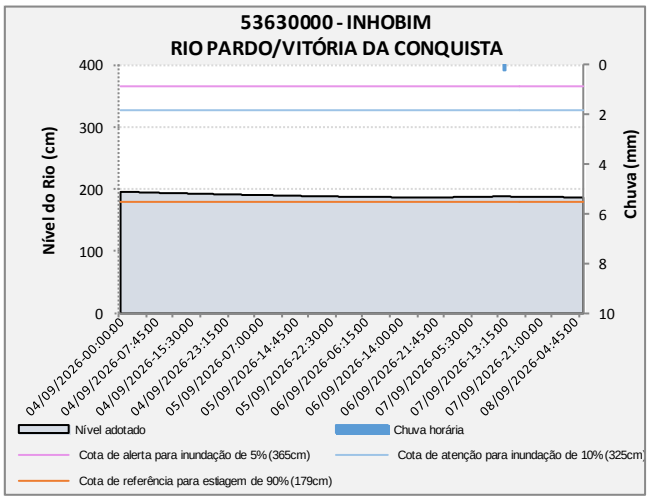

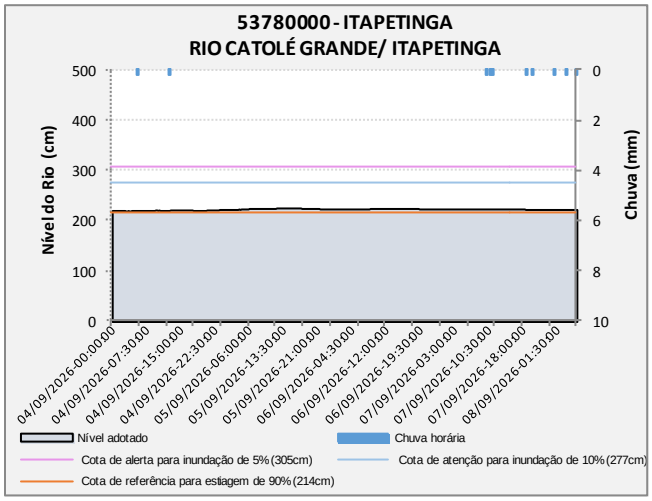

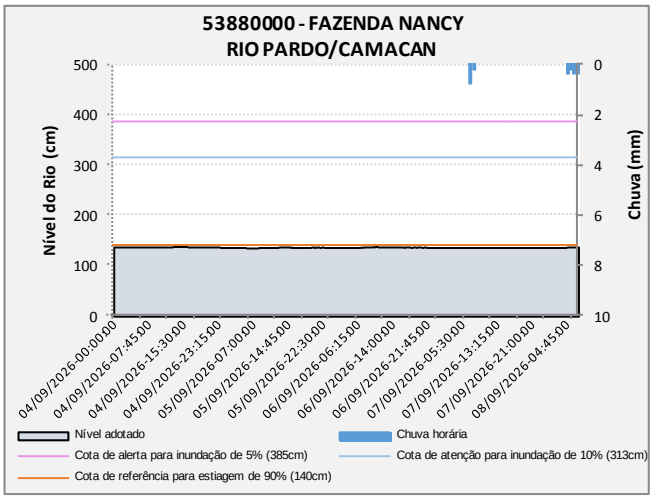

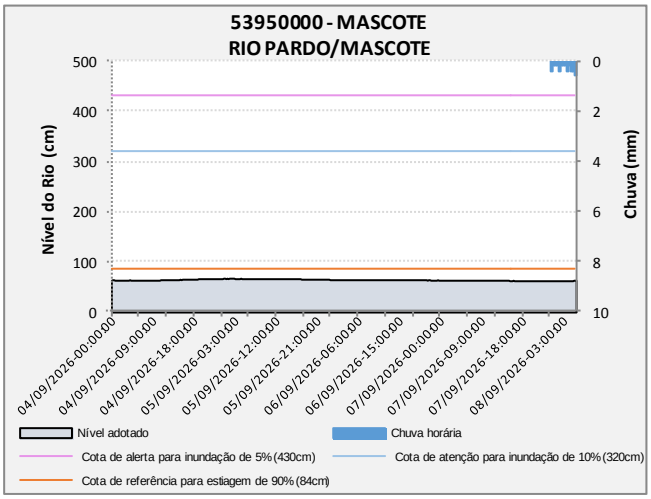

Para maiores informações acesse: http://www.snirh.gov.br/hidrotelemetria/Mapa.aspx

Sala de Situação de Monitoramento Ambiental da Bahia
Contatos: (71) 3118-4160