INSTITUTO DO MEIO AMBIENTE E RECURSOS HÍDRICOS - INEMA

SALA DE SITUAÇÃO

Coordenação de Estudos de Clima e Projetos Especiais - COCEP
Diretoria de Recursos Hídricos e Monitoramento Ambiental - DIRAM





Boletim Mensal de Monitoramento Hidrometeorológico Estado da Bahia

SETEMBRO – 2026

SEMA - Secretaria do Meio Ambiente
Secretário do Meio Ambiente
Eduardo Mendonça Sodré Martins

INEMA - Instituto do Meio Ambiente e Recursos Hídricos
Diretoria-Geral – DIREG
Eduardo Farias Topázio

Diretoria de Recursos Hídricos e Monitoramento Ambiental – DIRAM
Welton Luiz Costa Rocha

Coordenação de Estudos de Clima e Projetos Especiais – COCEP
Aldírio Diego Lima de Almeida

Equipe Técnica

ADMA TANAJURA ELBACHA – Especialista em Meio Ambiente e Recursos Hídricos, Engª Civil e Sanitarista.

HENRIQUE MENDONÇA – Meteorologista.

JEANE MACEDO DE JESUS BARBOSA – Técnica em Meio Ambiente e Recursos Hídricos, Administradora.

JORGE ROSA DOS SANTOS – Engenheiro Sanitarista e Ambiental.

MARYFRANCE CASSIA SANTOS DINIZ – Especialista em Meio Ambiente e Recursos Hídricos, Meteorologista.

RAIANE ALVES NASCIMENTO – Apoio Administrativo.

ROSANE FERREIRA DE AQUINO – Especialista em Meio Ambiente e Recursos Hídricos, Engª Sanitarista.

ZELITO ALMEIDA RODRIGUES JUNIOR – Estagiário de Engenharia Sanitarista e Ambiental

THIAGO DA SILVA BARROS – Meteorologista.

Boletim Mensal nº 009/2026 – Setembro de 2026

SALA DE SITUAÇÃO/DIRAM/INEMA/ANA

1 INTRODUÇÃO

A Sala de Situação foi inaugurada em dezembro de 2012 nas dependências do Instituto do Meio Ambiente e Recursos Hídricos (INEMA), no âmbito de um acordo de cooperação técnica entre este Instituto e a ANA, sendo operacionalizada pela Coordenação de Estudos de Clima e Projetos Especiais (COCEP).

Um dos objetivos da Sala de Situação é elaborar avisos meteorológicos e hidrológicos para auxiliar os órgãos de Proteção e Defesa Civil, responsáveis pelas ações de prevenção e mitigação dos efeitos causados pelos eventos críticos, como secas e inundações, o que é realizado através da emissão de boletins diários e mensais, assim como, pelos avisos de atenção, alerta e emergência.

Desta forma, o Boletim Hidrometeorológico Mensal visa apresentar uma análise das condições climáticas e hidrológicas verificadas no mês vigente, para as principais estações instaladas no Estado da Bahia, com a finalidade de obter uma tendência do comportamento das chuvas e variação do nível dos rios e assim entender os eventos de enchentes e secas para futuras análises. Publicação no endereço eletrônico: http://www.inema.ba.gov.br/servicos/sala.

2 COMPORTAMENTO DAS CHUVAS OCORRIDAS EM SETEMBRO DE 2026

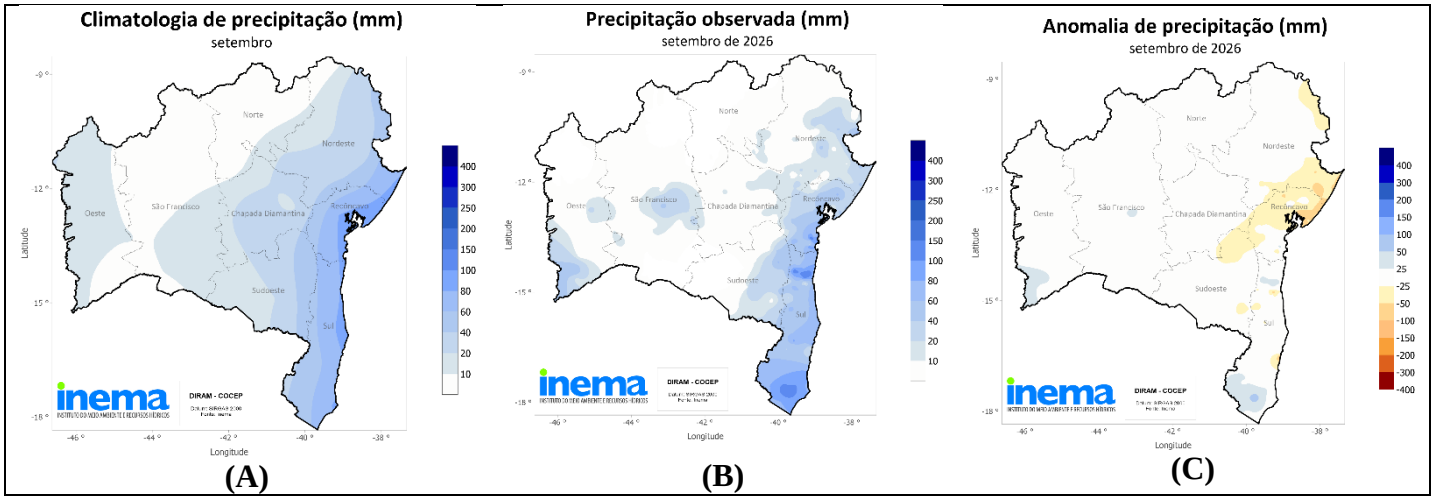

Figura 1 - (A) Climatologia (1991-2020); **(B)** Chuva Observada e **(C)** Desvio ou Anomalia

Fonte: INEMA/BA.

Conforme a média histórica, o mês de setembro apresenta os volumes pluviométricos mais expressivos de chuvas próximos a 100,0 mm sobre algumas áreas da costa litorânea, e chuvas fracas no Oeste, próximos dos 20 mm **(Figura A).**

Os maiores volumes de chuva observados durante o mês de setembro, considerando os postos com transmissão contínua de dados, concentraram-se principalmente em localidades do Extremo Sul, Baixo Sul e Litoral Sul da Bahia. Os maiores acumulados foram registrados em Teixeira de Freitas, no Extremo Sul, com cerca de **138,0 mm**; em Taperoá, no Baixo Sul, com **131,6 mm**; e em Uruçuca, no Litoral Sul, com **119,4 mm (Figura B)**.

De modo geral, as precipitações observadas em setembro ficaram acima da média histórica em áreas do Extremo Sul e Oeste da Bahia. Em contrapartida, foram registrados volumes abaixo da média no Litoral Norte, em partes do Nordeste baiano e na região de Salvador **(Figura C)**.

3 TENDÊNCIA CLIMÁTICA PARA O TRIMESTRE OUTUBRO A DEZEMBRO/2026 (OND)

Mensalmente, as instituições estaduais do Nordeste Brasileiro (NEB) realizam a Reunião Climática do NEB, com o objetivo de elaborar a previsão climática sazonal para o trimestre seguinte na região Nordeste do Brasil. Participam do encontro os Centros Estaduais de Meteorologia da região, incluindo: UEMA/MA, SEMARH/PI, FUNCEME/CE, EMPARN/RN, AESA/PB, APAC/PE, SPDEN/SEMARH/AL, SEMAC/SE e INEMA/BA.

A previsão climática de precipitação para os meses de outubro a dezembro/2026 (OND/2026) indica uma maior probabilidade de totais pluviométricos na categoria de normal a abaixo da climatologia no centro-sul do estado da Bahia. As demais áreas do centro-norte e nordeste estão fora do período chuvoso **(Figura 2).**

De acordo com a climatologia anual, esse trimestre tem contribuições entre 40 e 50% do total da precipitação anual no centro-sul do estado da Bahia, por outro lado o norte e nordeste o trimestre tem contribuições de 05 e 20% **(Figura 3)**.

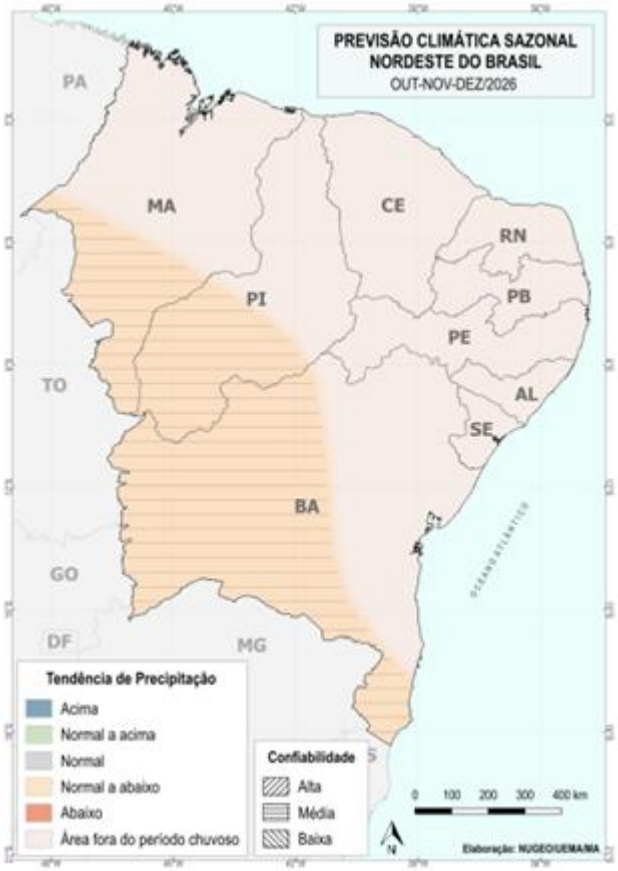

Figura 1 - Previsão climática para o trimestre OND/2026 para a Região Nordeste do Brasil (NEB) **(Elaboração do mapa: NUGEO/UEMA/MA)**

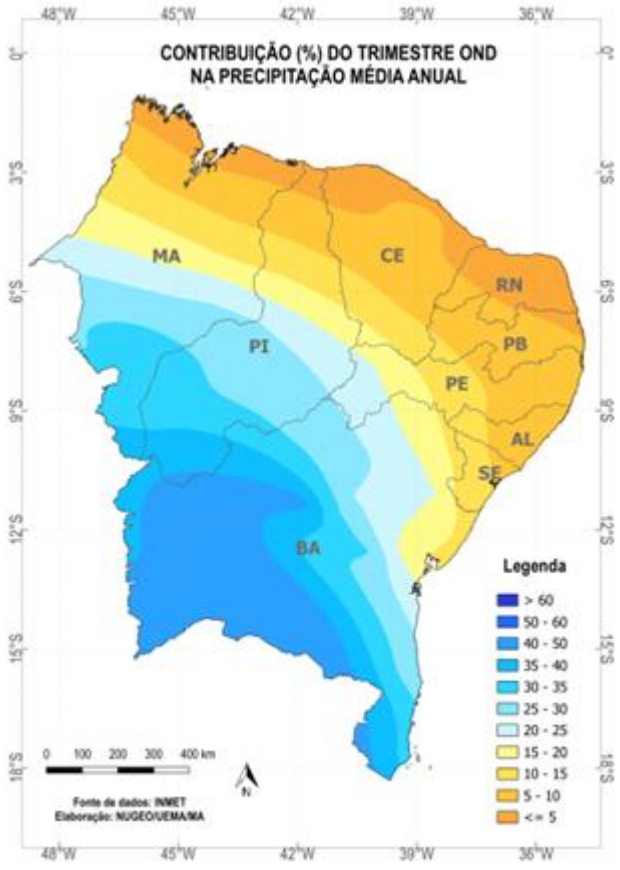

Figura 2 Contribuição percentual do trimestre OND/2026 na precipitação média anual para a Região Nordeste do Brasil. **(Fonte: Climatologia INMET - 1991 a 2020).**

As condições oceânicas permanecem caracterizadas por fortes anomalias da temperatura da superfície do mar (TSM) no Pacífico Leste, favorecendo a continuidade do El Niño ao longo do trimestre OND/2026. No Atlântico Tropical, as anomalias de TSM no Atlântico Norte apresentam magnitude ligeiramente superior às observadas no Atlântico Sul. Ainda assim, o aquecimento, embora menos intenso, das águas do oceano que banha a porção leste do Nordeste favorece a ocorrência de pancadas de chuva, principalmente no leste da Bahia.

Em relação às temperaturas, a previsão climática sazonal segue indicando valores de temperatura do ar acima da média em toda a Bahia e Nordeste brasileiro.

4 COMPORTAMENTO DOS RIOS

4.1 REDE DE MONITORAMENTO DOS RIOS

A rede de monitoramento de alerta adotada pela Sala de Situação é composta por estações equipadas com **Plataformas de Coleta de Dados (PCD`s)** que transmitem os dados de chuva e nível (cotas), via satélite a cada hora. Estas estações são operadas pela **ANA/SGB (RHN), Setor Elétrico (RES. ANA/ANEEL N. 03/2010)**, e **Inema (RHN e açudes do semiárido)**. Os dados estão disponibilizados nos seguintes Sistemas: **HIDRO – Telemetria** (https://www.snirh.gov.br/hidrotelemetria), operado pela **Agência Nacional das Águas e Saneamento Básico – ANA** e **SEIA Monitoramento** (http://monitoramento.seia.ba.gov.br/login.xhtml) operado pelo Inema. A **Figura 4** apresenta as estações que compõe a rede de monitoramento dos rios no estado da BAHIA.

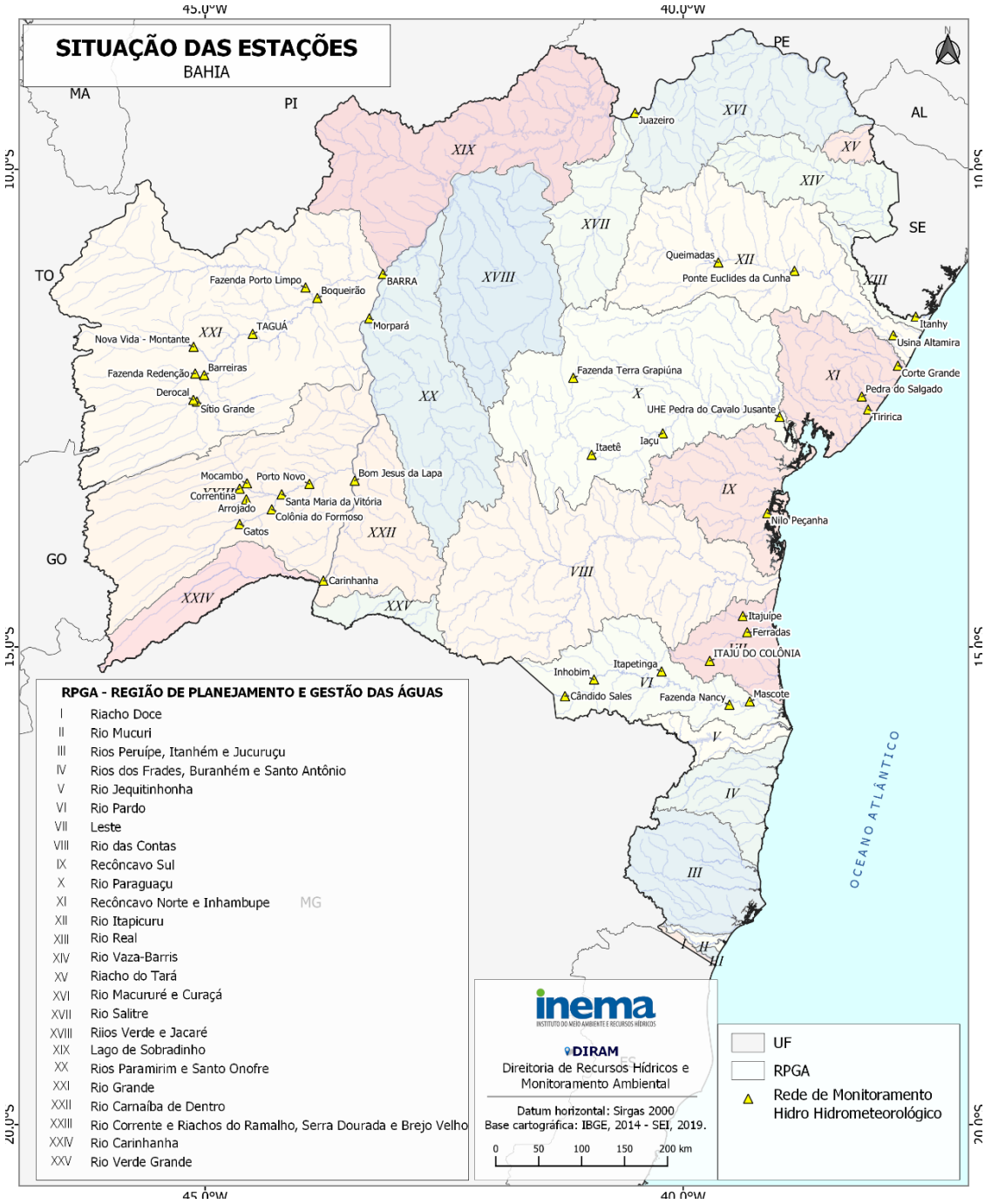

Figura 4 – Localização das Estações Hidrológicas

4.2 COTAS DE REFERÊNCIA

As cotas de referência dos níveis d'água nos rios monitorados são classificadas conforme o risco potencial de inundação ou de estiagem. Para definição da cota de inundação foram utilizados três critérios distintos: método estatístico, com base nas permanências das vazões máximas, da série de dados existentes no Sistema Hidroweb; as cotas já definidas pelo SGB no SACE (Sistema de Alerta de Eventos Críticos) para Rio São Francisco e estudos elaborados pela Sala de Situação (Inema/Hydros). Para a cota de estiagem foi adotado o valor da cota referente à vazão de permanência de 90% da série de dados existentes no Sistema Hidroweb. A Tabela 1 apresenta as classificações utilizadas, com seus respectivos significados e códigos de cor.

Tabela 1 - Classificação dos Níveis dos Rios Monitorados e seus Significados

CLASSIFICAÇÃO	DESCRIÇÃO / SIGNIFICADO
Emergência para Inundação	O nível da enchente que pode causar danos e prejuízos, comprometendo parcialmente a capacidade de resposta do poder público do ente atingido.
Alerta para Inundação	Caracteriza o nível de enchente, a partir do qual, é necessário dar início às ações de resposta ao desastre (emitir avisos, evacuar a população etc.). A Cota de Alerta, também denominada de Cota de Ação foi estabelecida de modo a compatibilizar a programação de ações iniciais de Defesa Civil com o tempo de resposta da bacia hidrográfica durante eventos de cheia.
Atenção para Inundação	Representa o primeiro estágio do processo de gerenciamento do evento, o qual caracteriza o início do evento de cheia, momento quando o rio passa a escoar vazões com níveis acima daqueles normalmente observados, exigindo maior atenção das equipes responsáveis pelo monitoramento dos níveis e manutenção das estações telemétricas.
Normal	Níveis dentro da faixa de normalidade para o período, com valores acima da cota de estiagem e abaixo da cota de atenção.
Crítica para Estiagem	Níveis muito baixos, com risco de escassez hídrica e impacto no abastecimento, foi adotado o valor da cota referente a vazão de permanência de 90%.
Sem Classificação	Sem dado de referência

4.3 RESULTADOS DO COMPORTAMENTO MENSAL DOS NÍVEIS - SETEMBRO 2026

O mês de setembro está inserido no período seco da região Oeste, condição que se refletiu nas cotas mínimas mensais. Todas as estações monitoradas nessa região registraram cotas mínimas classificadas como críticas para estiagem. apresentaram condições hidrológicas mais críticas. Esse cenário está associado ao fato de essas regiões se encontrarem no período climatologicamente seco, caracterizado por baixos volumes de precipitação e, consequentemente, por uma menor disponibilidade hídrica nos cursos d'água monitorados. Já no leito do Rio São Francisco as cotas se mantiveram dentro da normalidade na maior parte do tempo com alguns períodos abaixo na referência para estiagem.

Na faixa centro leste do estado, as precipitações ficaram abaixo da média, com anomalias negativas, mas os trechos monitorados não apresentaram impactos hidrológicos negativos significativos: as cotas mínimas foram classificadas como normais em parte das estações, com exceção das estações FAZENDA TERRA GRAPIUNA, no RIO UTINGA; ITAETÉ e IAÇU no RIO Paraguaçu, CORTE GRANDE no RIO INHAMBUPE; TIRIRICA no RIO POJUCA; CÂNDIDO SALES, INHOBIM, FAZENDA NANCY e MASCOTE no RIO PARDO.

Os mapas referentes à Cota Máxima Mensal e à Cota Mínima Mensal revelam a distribuição espacial das áreas em que os rios monitorados atingiram seus maiores e menores volumes ao longo do mês de setembro. A seguir, apresenta-se a análise da variação do nível da água nos rios monitorados e da precipitação observada em cada uma das **Regiões de Planejamento e Gestão das Águas - RPGAs**, além de informações adicionais sobre as estações hidrológicas utilizadas.

4.3.1 XXIII - Rio Corrente e Riachos do Ramalho, Serra Dourada e Brejo Velho

Na RPGA do Rio Corrente e Riachos do Ramalho, Serra Dourada e Brejo Velho, todas as estações registraram cotas mínimas mensais classificadas como ***Crítica para Estiagem***. Já as cotas máximas mensais foram classificadas como ***Crítica para Estiagem,*** em sua maioria, exceto a estação de Bom Jesus da Lapa e Carinhanha, classificadas como ***Normal*** (**Figura 5**).

A **Figura 6** demonstra o comportamento das estações ao longo do mês de setembro de 2026.

Tabela 2 - Resultados dos níveis mínimos e máximos registrados no mês de setembro/26

Código	Nome da estação	Curso D'água	Município	Emergência inundação	Alerta inundação	Atenção inundação[2]	Crítico para Estiagem[2]	Precipitação Acumulada (mm)	Cota Mínima (cm)	Cota Máxima (cm)
45298000	CARINHANHA	RIO SÃO FRANCISCO	CARINHANHA	660[5]	600[5]	-	137[2]	**0,4**	**116,0**	**170,0**
45480000	BOM JESUS DA LAPA	RIO SÃO FRANCISCO	BOM JESUS DA LAPA	625[5]	525[5]	-	294[2]	**5,0**	**273,0**	**340,0**
45590000	CORRENTINA	RIO CORRENTINA	CORRENTINA	96[3]	77[3]	58[3]	43[2]	**0,0**	**29,0**	**34,0**
45740001	MOCAMBO	RIO DO MEIO	CORRENTINA	-	102[2]	89[2]	30[2]	**0,0**	**19,0**	**26,0**
45770000	ARROJADO	RIO ARROJADO	CORRENTINA	-	90[2]	80[2]	32[2]	**8,8**	**20,0**	**24,0**
45840000	GATOS	RIO FORMOSO	JABORANDI	-	160[2]	151[2]	101[2]	**0,0**	**81,0**	**86,0**
45880000	COLÔNIA DO FORMOSO	RIO FORMOSO	CORIBE	-	166[2]	140[2]	27[2]	**17,8**	**8,0**	**14,0**
45960001	PORTO NOVO	RIO CORRENTE	SANTANA	-	548[5]	-	71[2]	**-**	**28,0**	**40,0**

Nota: [1]Cotas definidas pelo Hidro, usando Vazão de permanência; [2]Definidas no Sistema Hidrotelemetria pela SGB/ANA; [3]Definidas pelo estudo sala de situação Inema; [4]Definidas pelo estudo Inema/Hydros; [5]Definida no SACE

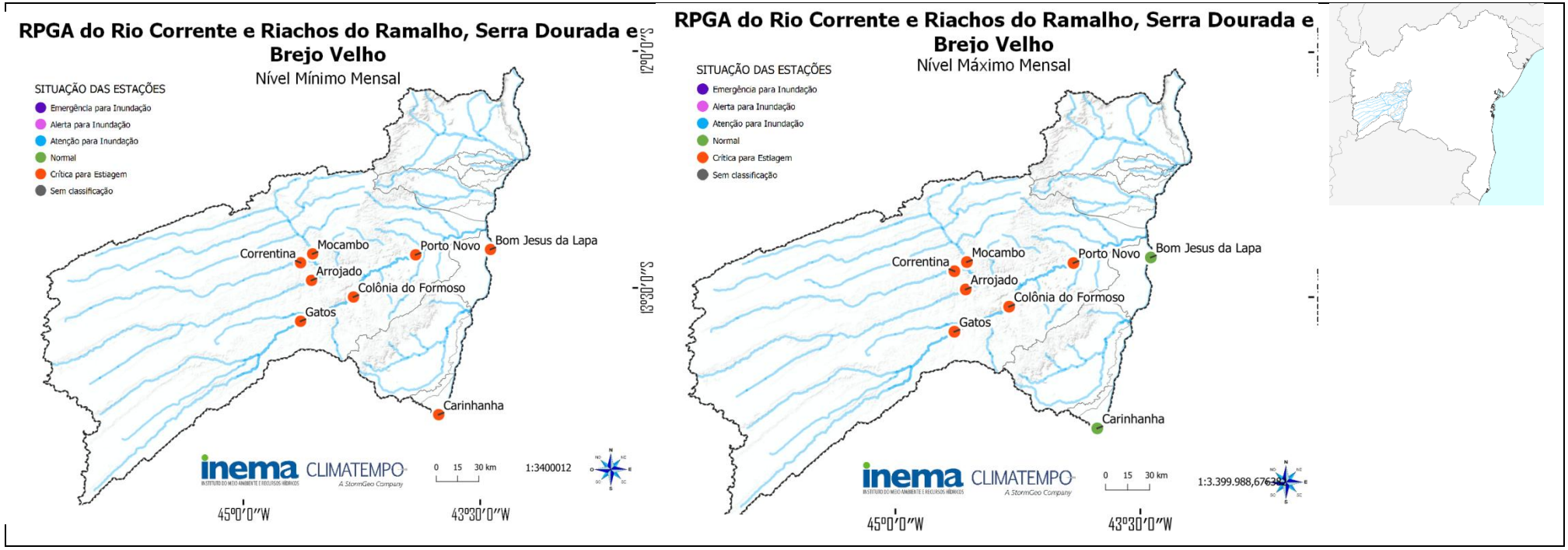

Figura 5 – Situação do nível dos rios na RPGA do Rio Corrente e Riachos do Ramalho, Serra Dourada e Brejo Velho ao longo do mês de setembro de 2026.

RPGA do Rio Corrente e Riachos do Ramalho, Serra Dourada e Brejo Velho

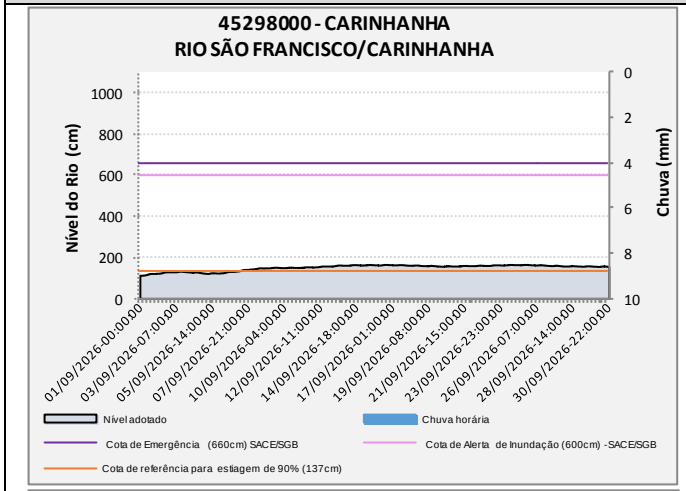

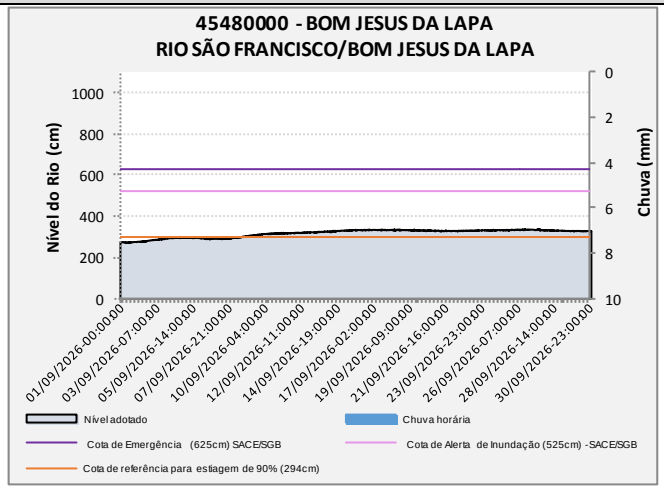

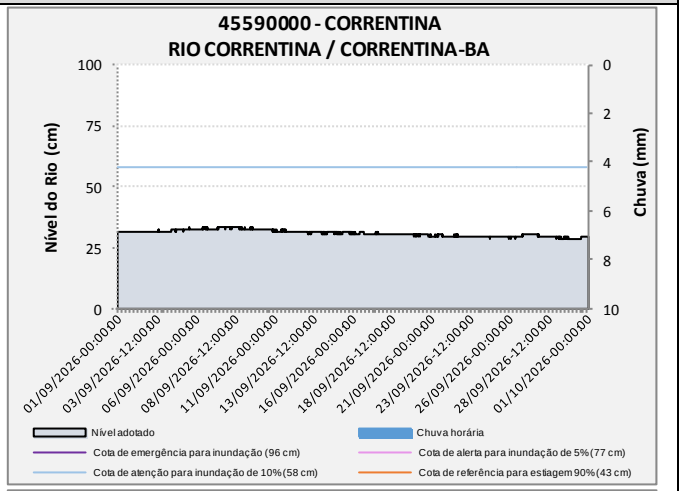

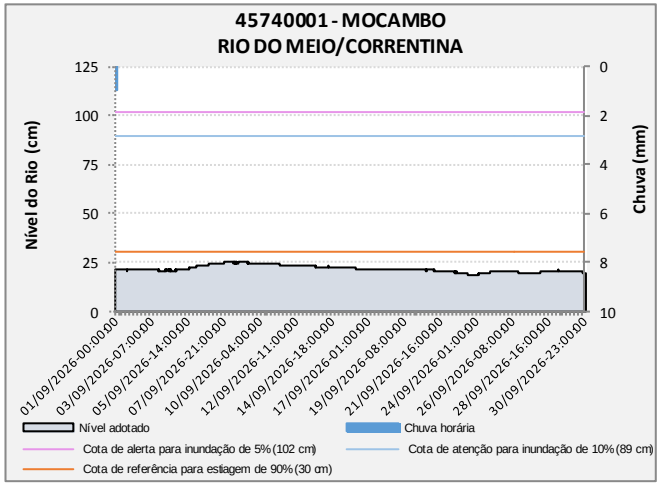

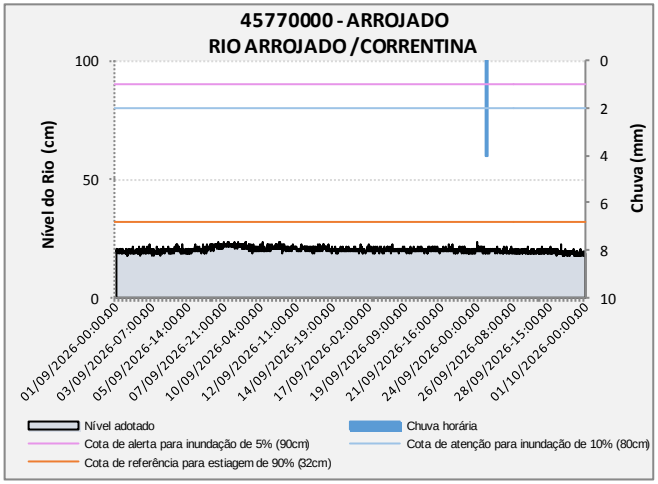

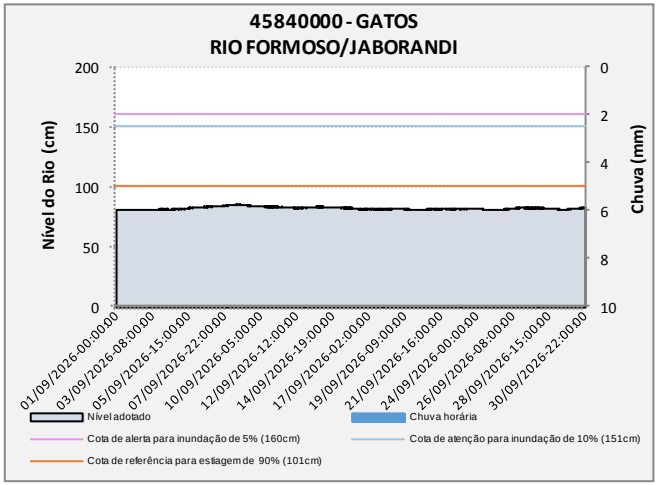

RPGA do Rio Corrente e Riachos do Ramalho, Serra Dourada e Brejo Velho

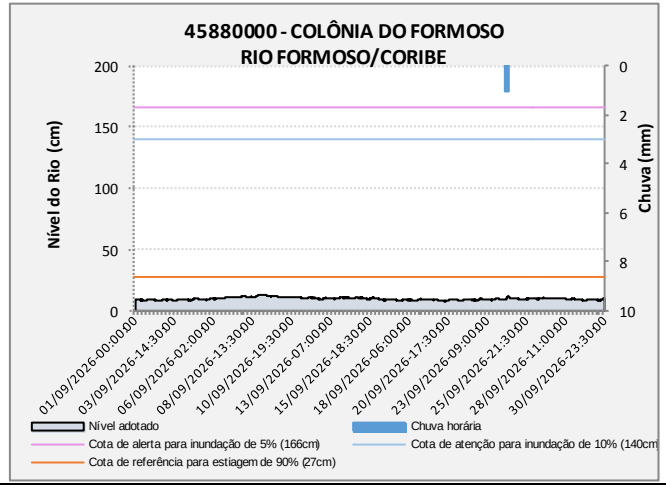

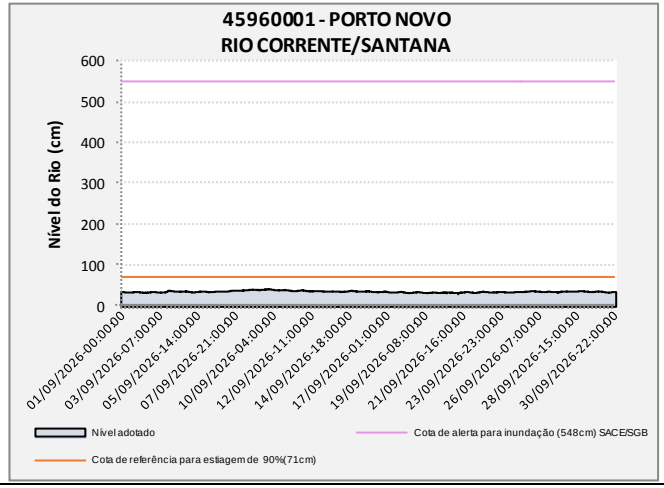

Figura 6 – Gráficos com o comportamento do nível dos rios na RPGA do Rio Corrente e Riachos do Ramalho, Serra Dourada e Brejo Velho ao longo do mês de setembro de 2026.

4.3.2 XXI - Rio Grande

Na RPGA do Rio Grande, todas as estações registraram cotas mínimas mensal classificadas como ***Crítica para Estiagem.*** Por outro lado, as cotas máximas mensal ficaram com classificação dividida, Morpará, Derocal e Barra foram classificadas como ***Normal,*** *e o restante* como ***Crítica para Estiagem (Figura 7)***. Verifica-se através da **Figura 8** o comportamento das estações ao longo do mês de setembro/26 e suas oscilações em relação as suas cotas.

Tabela 3 - Resultados dos níveis mínimos e máximos registrados no mês de setembro/26

Código	Nome da estação	Curso D'água	Município	Emergência inundação	Alerta inundação	Atenção inundação[2]	Crítico para Estiagem[2]	Precipitação Acumulada (mm)	Cota Mínima (cm)	Cota Máxima (cm)
46360000	MORPARÁ	RIO SÃO FRANCISCO	MORPARÁ	850[5]	750[5]	-	252[2]	**4,4**	**210,0**	**266,0**
46415000	SÍTIO GRANDE	RIO GRANDE	SÃO DESIDÉRIO	-	104[2]	98[2]	61[2]	**2,6**	**49,0**	**55,0**
46455000	DEROCAL	RIO DAS FÊMEAS	SÃO DESIDÉRIO	-	290[2]	273[2]	232[2]	**5,0**	**210,0**	**238,0**
46543000	FAZENDA REDENÇÃO	RIO DE ONDAS	BARREIRAS	-	66[2]	60[2]	23[2]	**1,4**	**14,0**	**22,0**
46550000	BARREIRAS	RIO GRANDE	BARREIRAS	-	411[2]	387[2]	219[2]	**0,0**	**194,0**	**206,0**
46590000	NOVA VIDA - MONTANTE	RIO BRANCO	BARREIRAS	-	125[2]	110[2]	45[2]	**0,0**	**27,0**	**40,0**
46650000	TAGUÁ	RIO GRANDE	COTEGIPE	-	284[2]	235[2]	81[2]	**9,0**	**24,0**	**39,0**
46870000	FAZENDA PORTO LIMPO	RIO PRETO	MANSIDÃO	-	197[2]	172[2]	89[2]	**1,0**	**81,0**	**87,0**
46902000	BOQUEIRÃO	RIO GRANDE	MANSIDÃO	-	248[2]	213[2]	58[2]	**0,8**	**25,0**	**35,0**
46998000	BARRA	RIO SÃO FRANCISCO	BARRA	610[5]	560[5]	-	162[2]	**0,0**	**130,0**	**183,0**

Nota: [1]Cotas definidas pelo Hidro, usando Vazão de permanência; [2]Definidas no Sistema Hidrotelemetria pela SGB/ANA; [3]Definidas pelo estudo sala de situação Inema; [4]Definidas pelo estudo Inema/Hydros; [5]Definida no SACE

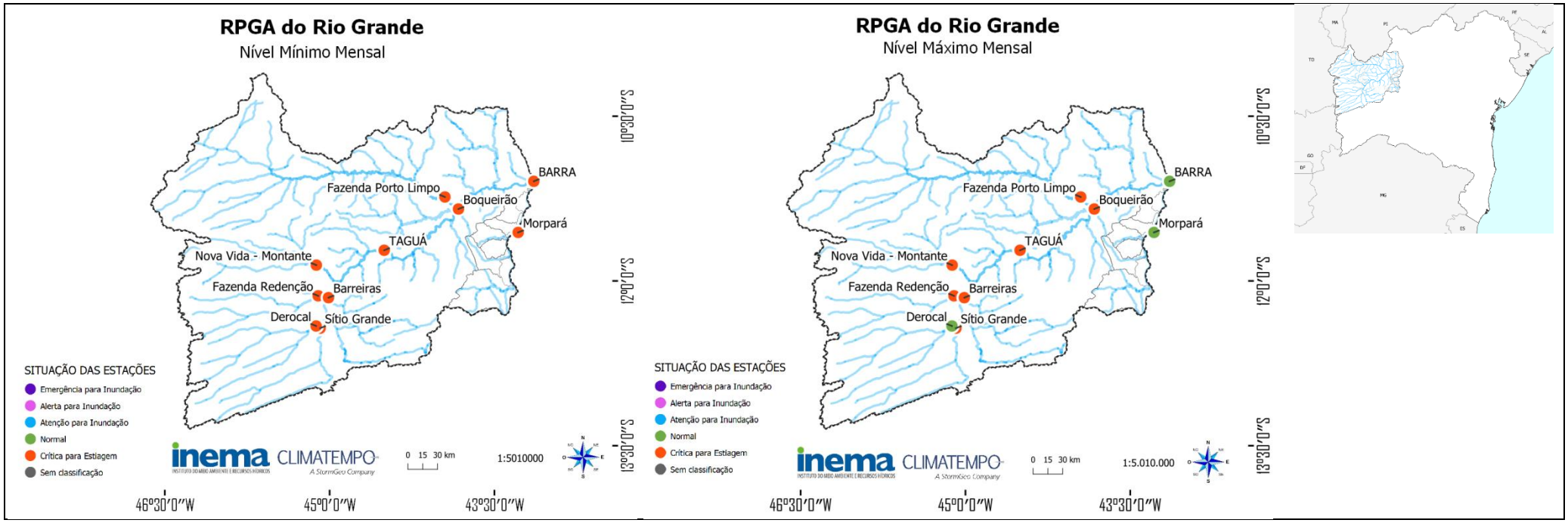

Figura 7 – Situação do nível dos rios na RPGA do Rio Grande ao longo do mês de setembro de 2026.

RPGA do Rio Grande

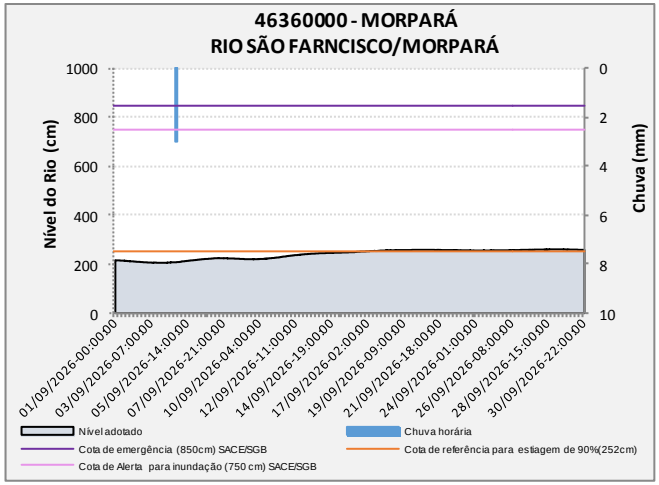

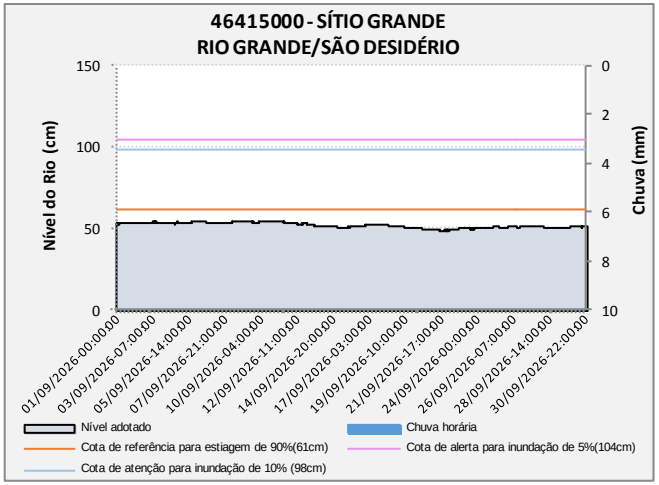

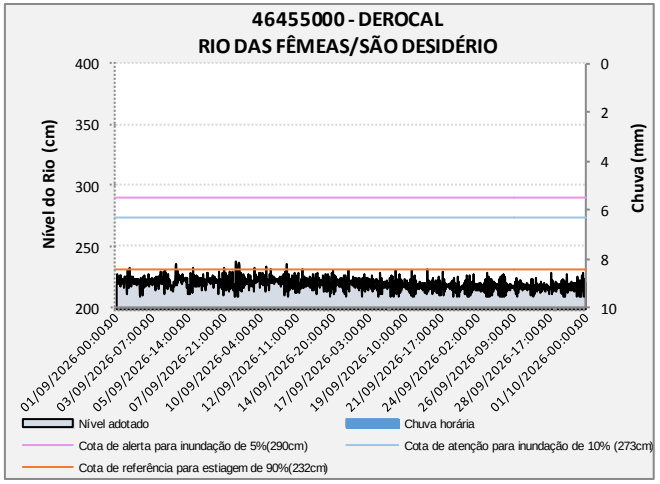

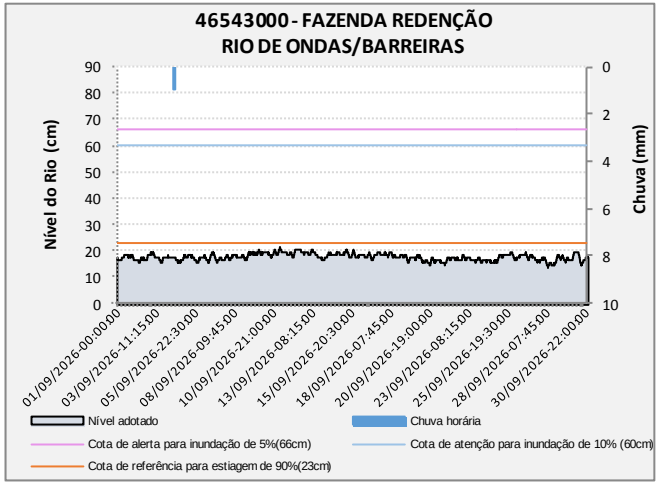

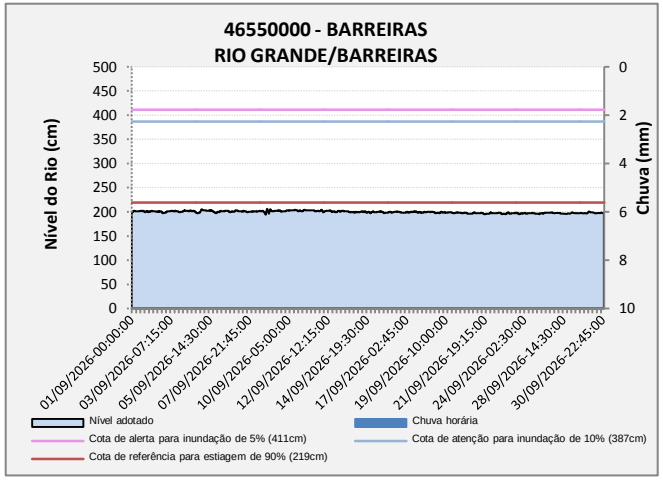

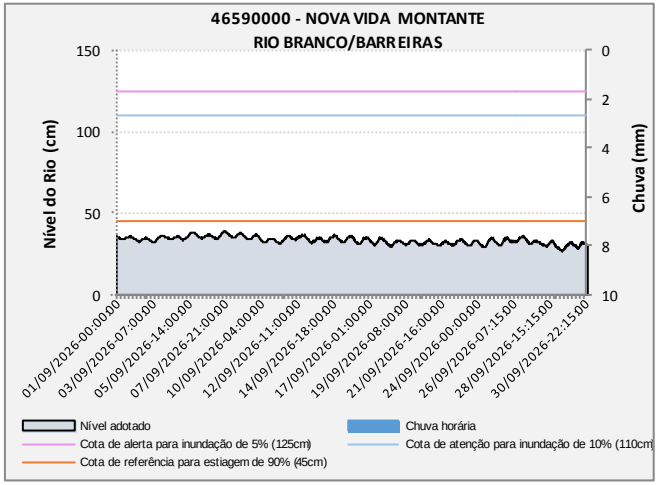

RPGA do Rio Grande

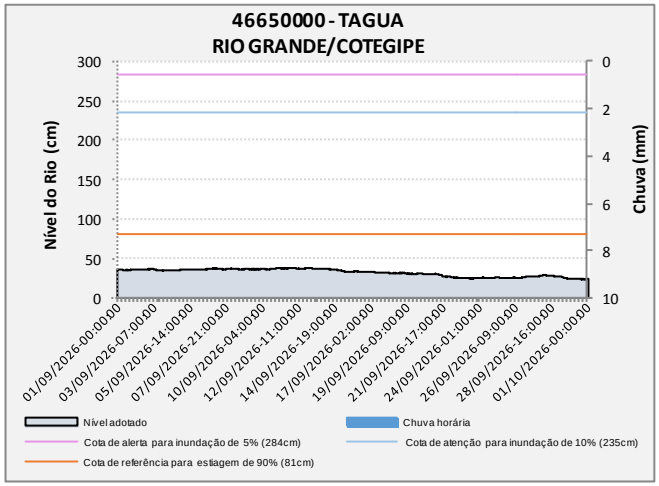

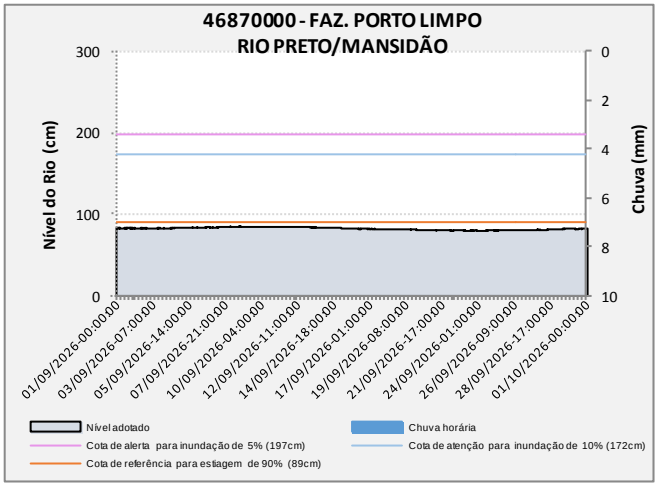

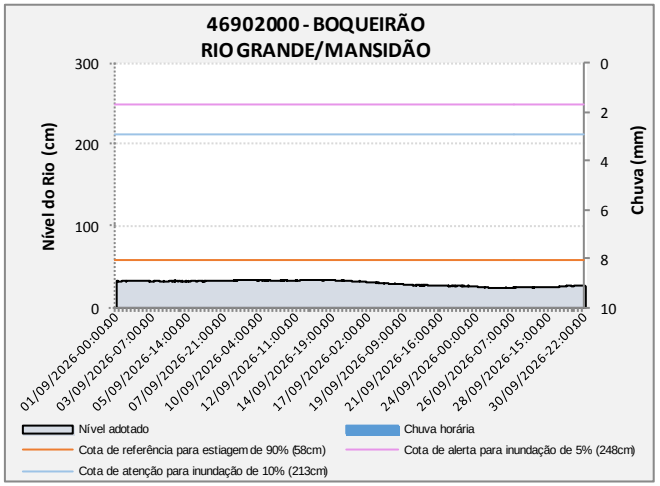

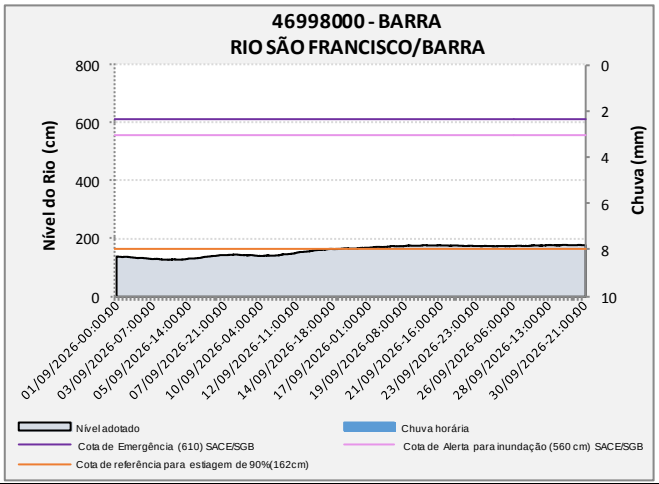

Figura 8 – Gráficos com o comportamento do nível dos rios na RPGA do Rio Grande ao longo do mês de setembro de 2026.

4.3.3 XVI - Rios Macururé e Curaçá – Rio São Francisco

Na RPGA dos rios Macururé e Curaçá – Rio São Francisco, a estação Juazeiro teve a sua cota mínima e máxima mensal classificada como ***Normal*** **(Figura 9)**. **Na Figura 10** pode ser observado o comportamento do rio São Francisco na estação Juazeiro ao longo do mês setembro/26, dentro dos padrões de normalidade.

Tabela 4 - Resultado do nível mínimo e máximo registrados no mês de setembro/26

Código	Nome da estação	Curso D'água	Município	Emergência inundação	Alerta inundação	Atenção inundação	Crítico para Estiagem	Precipitação Acumulada (mm)	Cota Mínima (cm)	Cota Máxima (cm)
48020000	JUAZEIRO	RIO SÃO FRANCISCO	JUAZEIRO	-	486[2]	416[2]	129[2]	**0,0**	**145,0**	**203,0**

Nota: [1]Cotas definidas pelo Hidro, usando Vazão de permanência; [2]Definidas no Sistema Hidrotelemetria pela SGB/ANA; [3]Definidas pelo estudo sala de situação Inema; [4]Definidas pelo estudo Inema/Hydros; [5]Definida no SACE

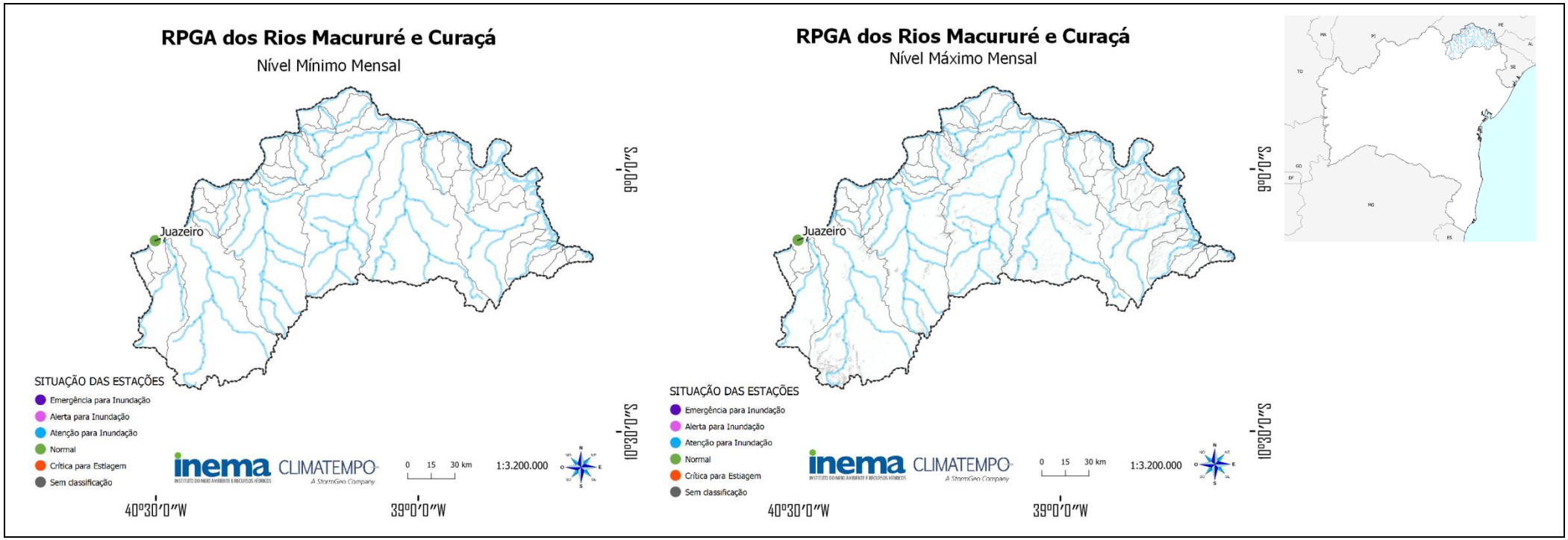

Figura 9 – Situação do nível dos rios na RPGA do Rios Macururé e Curaçá – Rio São Francisco ao longo do mês de setembro de 2026.

RPGA dos Rios Macururé e Curaçá

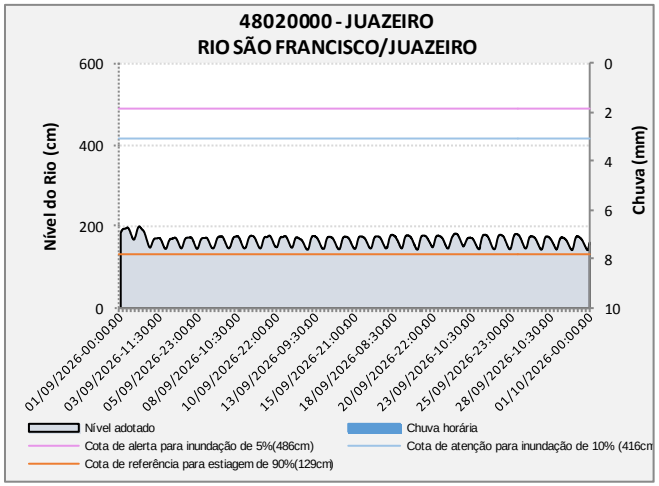

Figura 10 – Gráficos com o comportamento do nível dos rios na RPGA do Rios Macururé e Curaçá – Rio São Francisco ao longo do mês de setembro de 2026.

4.3.4 XIII - Rio Real

Na RPGA do Rio Real, a estação Itanhy teve a sua cota mínima e máxima mensal classificada como ***Normal***, como demonstra a **Figura 11** e **Figura 12**.

Tabela 5 - Resultado do nível mínimo e máximo registrados no mês de setembro/26

Código	Nome da estação	Curso D'água	Município	Emergência inundação	Alerta inundação	Atenção inundação	Crítico para Estiagem	Precipitação Acumulada (mm)	Cota Mínima (cm)	Cota Máxima (cm)
50290000	ITANHY	RIO REAL	JANDAÍRA	-	288[2]	261[2]	206[2]	**51,6**	**211,0**	**223,0**

Nota: [1]Cotas definidas pelo Hidro, usando Vazão de permanência; [2]Definidas no Sistema Hidrotelemetria pela SGB/ANA; [3]Definidas pelo estudo sala de situação Inema; [4]Definidas pelo estudo Inema/Hydros; [5]Definida no SACE

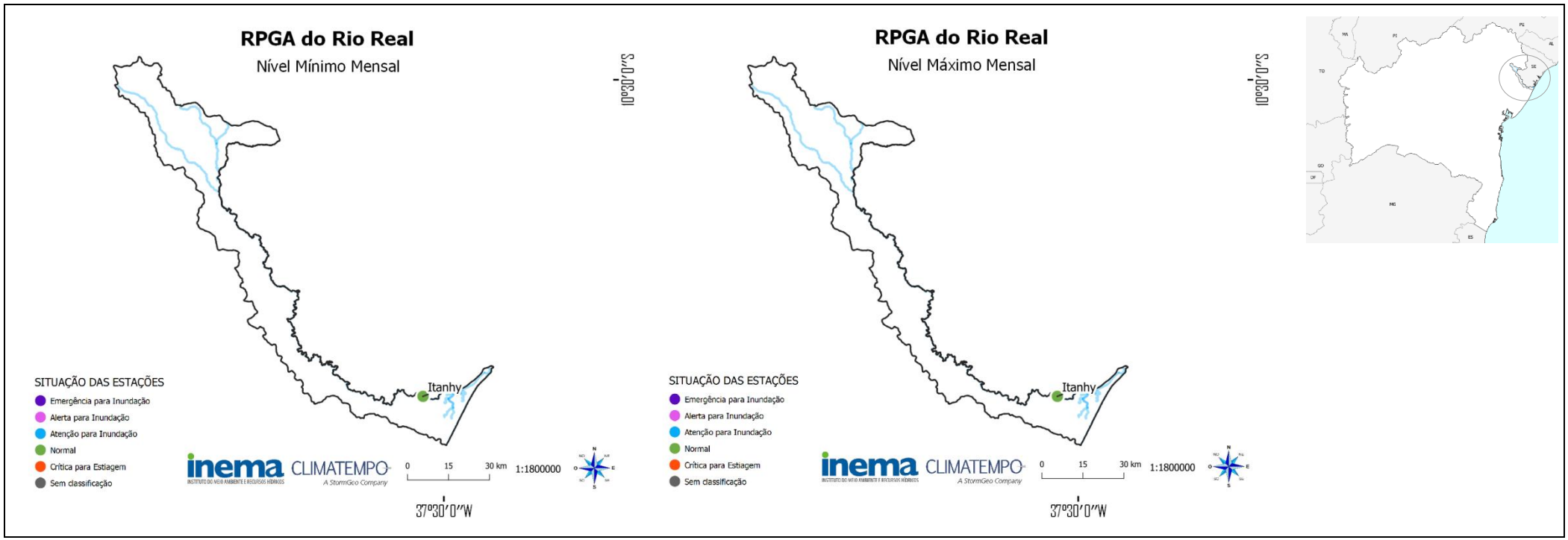

Figura 11 – Situação do nível dos rios na RPGA do Rio Real ao longo do mês de setembro de 2026.

RPGA do Rio Real
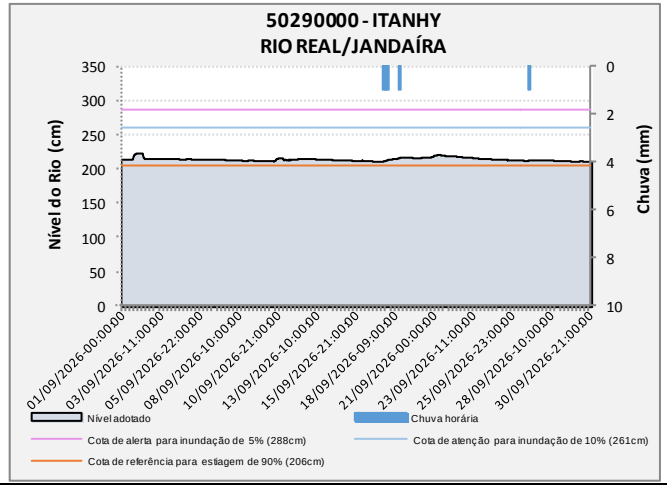

Figura 12 – Gráficos com o comportamento do nível dos rios na RPGA do Rio Real ao longo do mês de setembro de 2026.

4.3.5 XII - Rio Itapicuru

Na RPGA do Rio Itapicuru, as estações apresentaram cotas mínimas e máximas mensais classificadas como ***Normal* (Figura *13)***. Na **Figura 14** pode ser observado o comportamento das estações durante esse período.

Tabela 6 - Resultados dos níveis mínimos e máximos registrados no mês de setembro/26

Código	Nome da estação	Curso D'água	Município	Emergência inundação	Alerta inundação	Atenção inundação	Crítico para Estiagem	Precipitação Acumulada (mm)	Cota Mínima (cm)	Cota Máxima (cm)
50465000	QUEIMADAS	RIO ITAPICURU	QUEIMADAS	-	185,0[2]	161,0[2]	81,0[2]	**3,0**	**91,0**	**98,0**
50520000	PONTE EUCLIDES DA CUNHA	RIO ITAPICURU	TUCANO	-	208,0[2]	155,0[2]	15[2]	**48,2**	**78,0**	**85,0**
50595000	USINA ALTAMIRA	RIO ITAPICURU	CONDE	1054,0[4]	737,0[4]	566,0[4]	472,0[2]	**1,0**	**479,0**	**485,0**

Nota: [1]Cotas definidas pelo Hidro, usando Vazão de permanência; [2]Definidas no Sistema Hidrotelemetria pela SGB/ANA; [3]Definidas pelo estudo sala de situação Inema; [4]Definidas pelo estudo Inema/Hydros; [5]Definida no SACE

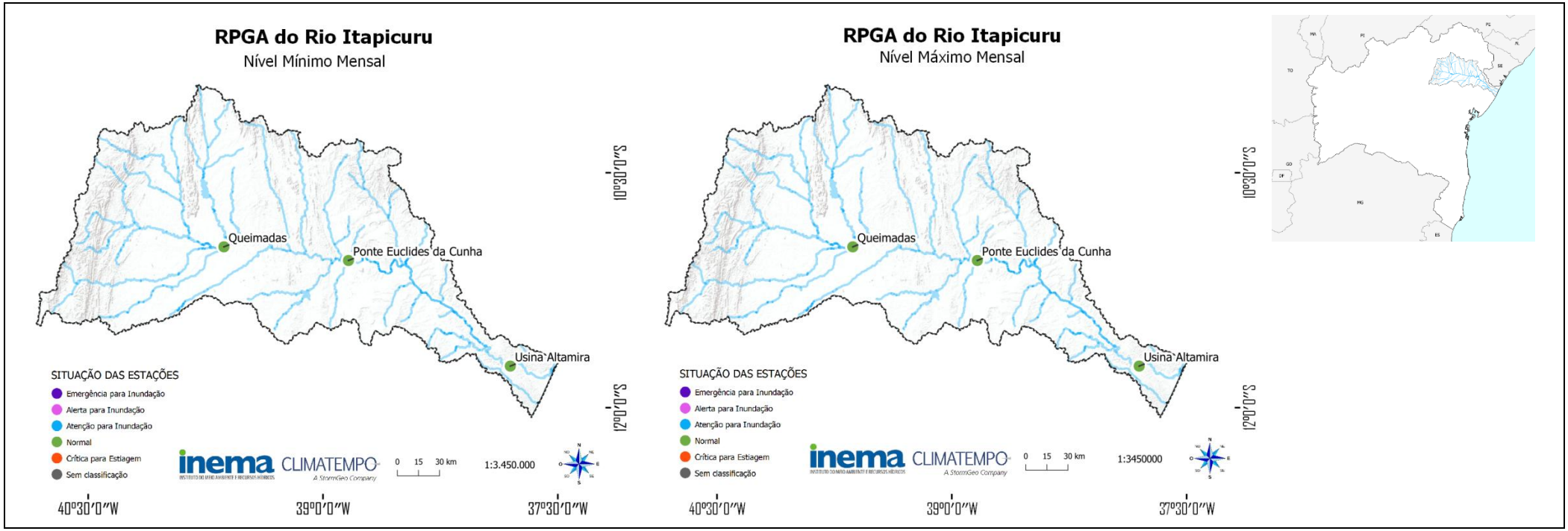

Figura 13 – Situação do nível dos rios na RPGA do Rio Itapicuru ao longo do mês de setembro de 2026.

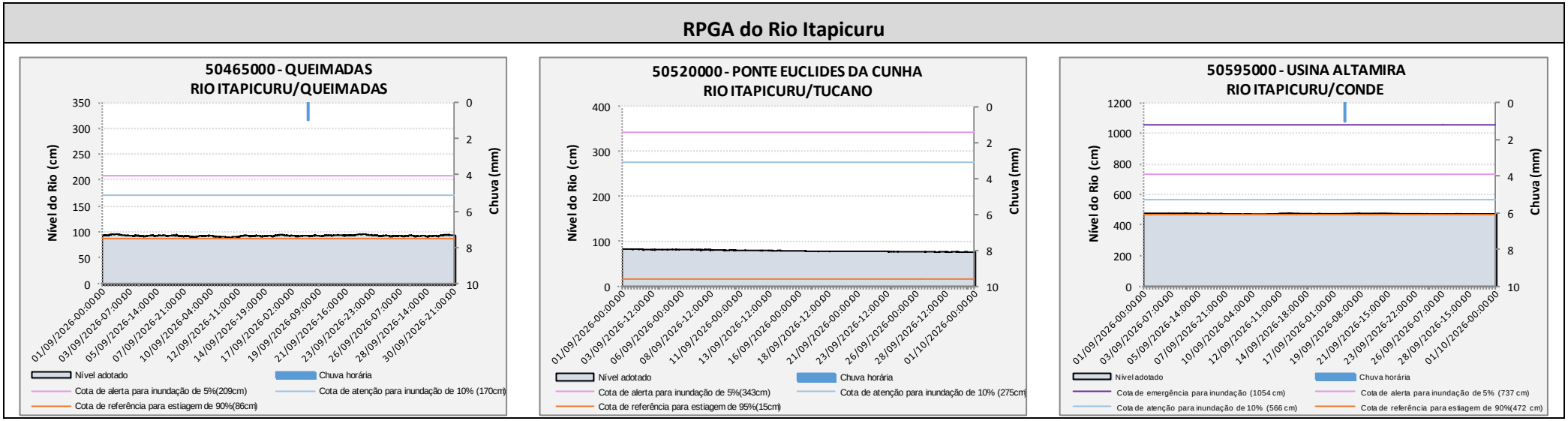

Figura 14 – Gráficos com o comportamento do nível dos rios na RPGA do Rio Itapicuru ao longo do mês de setembro de 2026.

4.3.6 XI – Recôncavo Norte e Inhambupe

Na RPGA do Recôncavo Norte e Inhambupe as estações tiveram suas cotas mínimas mensal classificadas como ***Crítica para estiagem***, exceto a estação de Pedra do Salgado, que foi classificada como ***Normal***. Já as cotas máximas mensal apresentaram-se dentro dos padrões de normalidade, sendo assim, classificadas como ***Normal*** (**Figura 15** e **16)**

Tabela 7 – Resultados dos níveis mínimos e máximos registrados no mês de setembro/26

Código	Nome da estação	Curso D'água	Município	Emergência inundação	Alerta inundação	Atenção inundação	Crítico para Estiagem	Precipitação Acumulada (mm)	Cota Mínima (cm)	Cota Máxima (cm)
50660000	CORTE GRANDE	RIO INHAMBUPE	ESPLANADA	-	273,0[2]	206,0[2]	95,0[2]	**45,2**	**93,0**	**102,0**
50785000	PEDRA DO SALGADO	RIO POJUCA	MATA DE SÃO JOÃO	-	430,0[2]	334,0[2]	53,0[2]	**30,4**	**55,0**	**99,0**
50795000	TIRIRICA	RIO POJUCA	CAMAÇARI	-	480,0[2]	396,0[2]	198,0[2]	**29,2**	**194,0**	**222,0**

Nota: [1]Cotas definidas pelo Hidro, usando Vazão de permanência; [2]Definidas no Sistema Hidrotelemetria pela SGB/ANA; [3]Definidas pelo estudo sala de situação Inema; [4]Definidas pelo estudo Inema/Hydros; [5]Definida no SACE

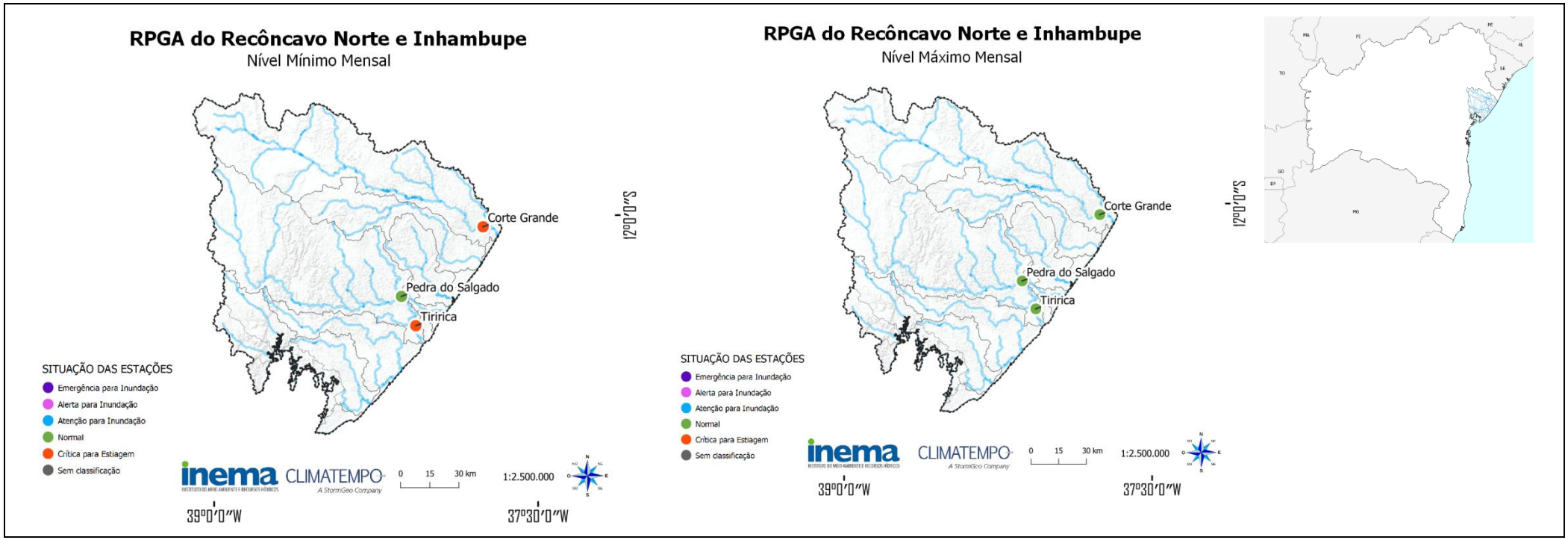

Figura 15 – Situação do nível dos rios na RPGA do Recôncavo Norte e Inhambupe ao longo do mês de setembro de 2026.

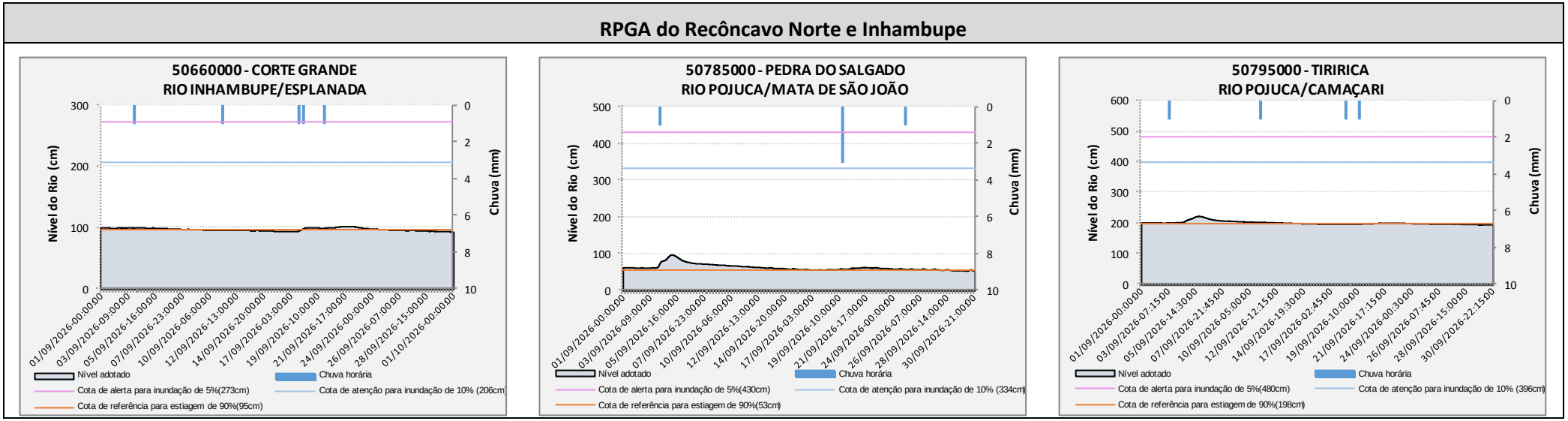

Figura 16 – Gráficos com o comportamento do nível dos rios na RPGA do Recôncavo Norte e Inhambupe ao longo do mês de setembro de 2026.

4.3.7 X - Rio Paraguaçu

Na RPGA do Rio Paraguaçu, as cotas mínimas mensal foram classificadas como ***Crítica para estiagem***, com exceção da UHE Pedra do Cavalo que ficou ***sem classificação***. Para as cotas máximas mensal foram classificadas como ***Normal*** para Itaeté e Iaçu e ***Sem classificação*** para Fazenda Terra Grapiúna e UHE Pedra do Cavalo que não teve classificação porque não houve dado de referência conforme representado pela **Figura 17** e **18.**

Tabela 8 - Resultados dos níveis mínimos e máximos registrados no mês de setembro/26

Código	Nome da estação	Curso D'água	Município	Emergência inundação	Alerta inundação	Atenção inundação	Crítico para Estiagem	Precipitação Acumulada (mm)	Cota Mínima (cm)	Cota Máxima (cm)
51151000	FAZENDA TERRA GRAPIUNA	RIO UTINGA	WAGNER	-	-	-	244[2]	**0,6**	**236,0**	**246,0**
51240000	ITAETÉ	RIO PARAGUAÇU	ITAETÉ	-	795[2]	705[2]	408 [2]	**4,6**	**388,0**	**421,0**
51280000	IAÇU	RIO PARAGUAÇU	IAÇU	-	320[2]	257[2]	98 [2]	**13,6**	**89,0**	**104,0**
51490500	UHE PEDRA DO CAVALO JUSANTE	RIO PARAGUAÇU	SÃO FÉLIX	-	-	-	-	**55,2**	**145**	**316**

Nota: [1]Cotas definidas pelo Hidro, usando Vazão de permanência; [2]Definidas no Sistema Hidrotelemetria pela SGB/ANA; [3]Definidas pelo estudo sala de situação Inema; [4]Definidas pelo estudo Inema/Hydros; [5]Definida no SACE

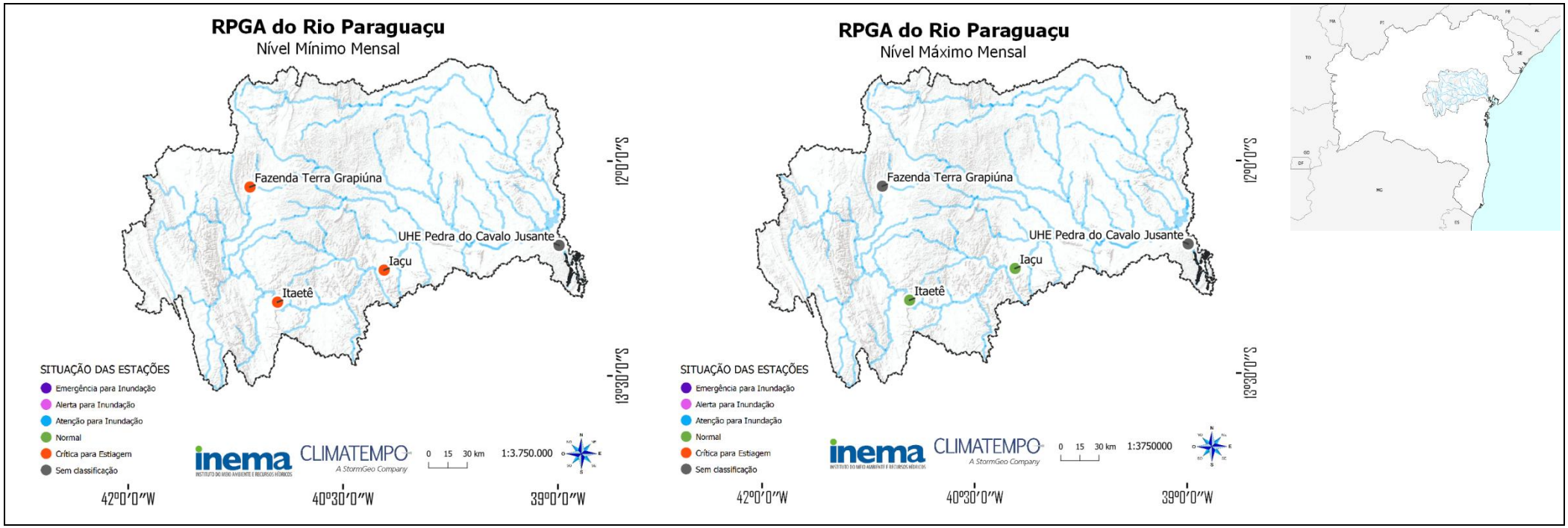

Figura 17 – Situação do nível dos rios na RPGA do Rio Paraguaçu ao longo do mês de setembro de 2026.

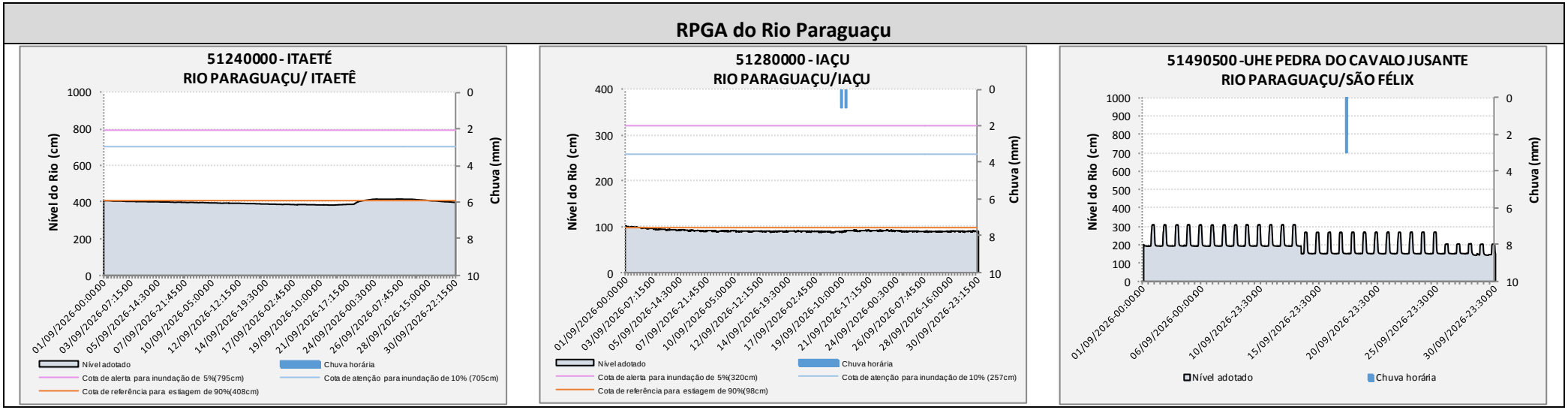

Figura 18 – Gráficos com o comportamento do nível dos rios na RPGA do Rio Paraguaçu ao longo do mês de setembro de 2026.

4.3.8 IX - Recôncavo Sul

Na RPGA do Recôncavo Sul, na estação Nilo Peçanha, a cota mínima mensal manteve-se dentro da classificação ***Normal***, enquanto a cota máxima mensal foi classificada como ***Alerta para Inundação,*** tendo 02 picos ao longo do mês, entre 11 e 12 de setembro e 26 e 28 de setembro, como indica as **Figuras 19** e **20, ocasionadas pelas chuvas.**

Tabela 9 - Resultado do nível mínimo e máximo registrados no mês de setembro

Código	Nome da estação	Curso D'água	Município	Emergência inundação	Alerta inundação	Atenção inundação	Crítico para Estiagem	Precipitação Acumulada (mm)	Cota Mínima (cm)	Cota Máxima (cm)
51890000	NILO PEÇANHA	RIO DAS ALMAS OU JEQUIÉ	NILO PEÇANHA	-	224,0[2]	211,0[2]	149,0[2]	**54,8**	**155,0**	**226,0**

Nota: [1]Cotas definidas pelo Hidro, usando Vazão de permanência; [2]Definidas no Sistema Hidrotelemetria pela SGB/ANA; [3]Definidas pelo estudo sala de situação Inema; [4]Definidas pelo estudo Inema/Hydros; [5]Definida no SACE

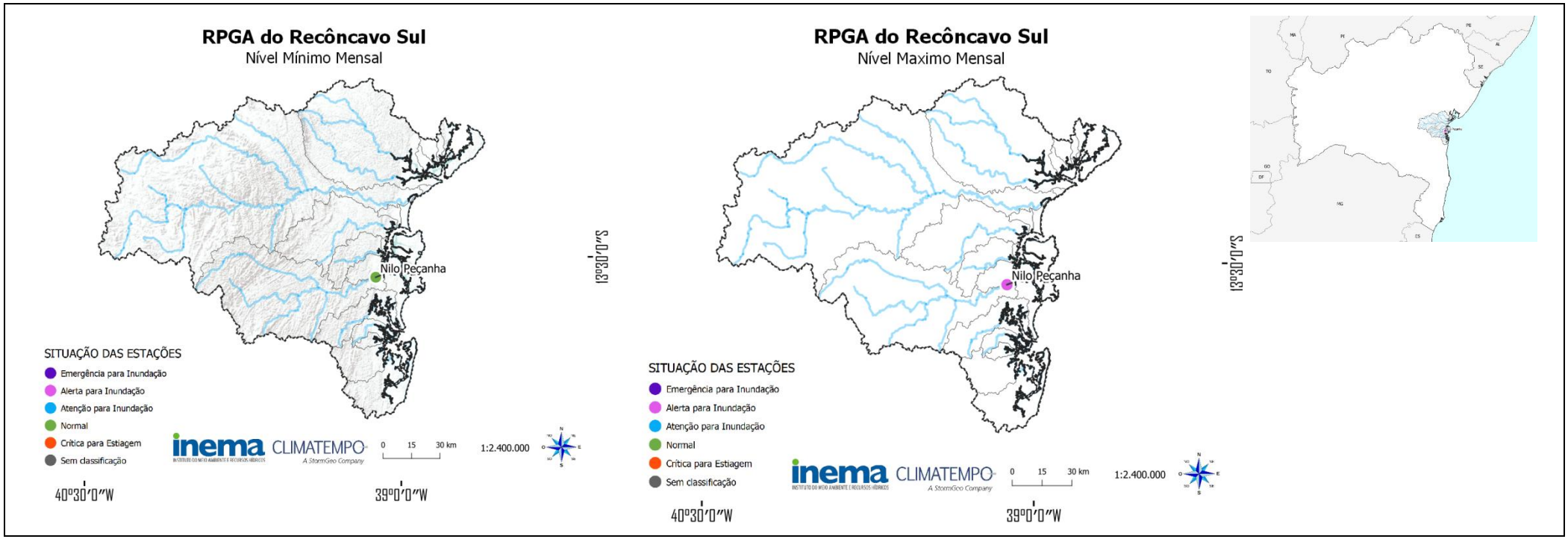

Figura 19 – Situação do nível dos rios na RPGA do Recôncavo Sul ao longo do mês de setembro de 2026.

RPGA do Recôncavo Sul
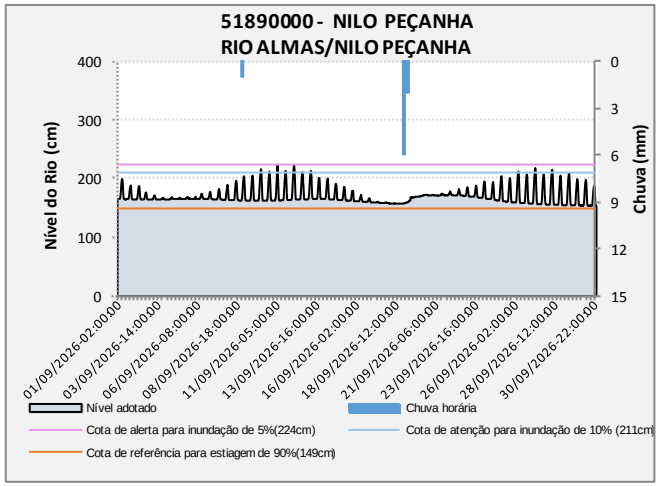

Figura 20 – Gráficos com o comportamento do nível dos rios na RPGA do Recôncavo Sul ao longo do mês de setembro de 2026.

4.3.9 VII – Leste

Na RPGA do Leste, a estação de Ferradas teve as cotas mínimas e máximas classificadas como ***Normal***. Já a estação de Itajuípe não apresentou dados no período, logo, ficou como ***sem classificação.*** (**Figura 21 e 22).**

Tabela 10 - Resultados dos níveis mínimos e máximos registrados no mês de setembro/26

Código	Nome da estação	Curso D'água	Município	Emergência inundação	Alerta inundação[2]	Atenção inundação[2]	Crítico para Estiagem[2]	Precipitação Acumulada (mm)	Cota Mínima (cm)	Cota Máxima (cm)
53050000	ITAJUÍPE	RIO ALMADA	ITAJUÍPE	355,0[3]	284,0[3]	213,0[3]	44,0[2]	-	-	-
53170000	FERRADAS	RIO CACHOEIRA	Itabuna	774,0[4]	663,0[4]	248,0[4]	103,0[2]	**55,8**	**132,0**	**150,0**

Nota: [1]Cotas definidas pelo Hidro, usando Vazão de permanência; [2]Definidas no Sistema Hidrotelemetria pela SGB/ANA; [3]Definidas pelo estudo sala de situação Inema; [4]Definidas pelo estudo Inema/Hydros; [5]Definida no SACE

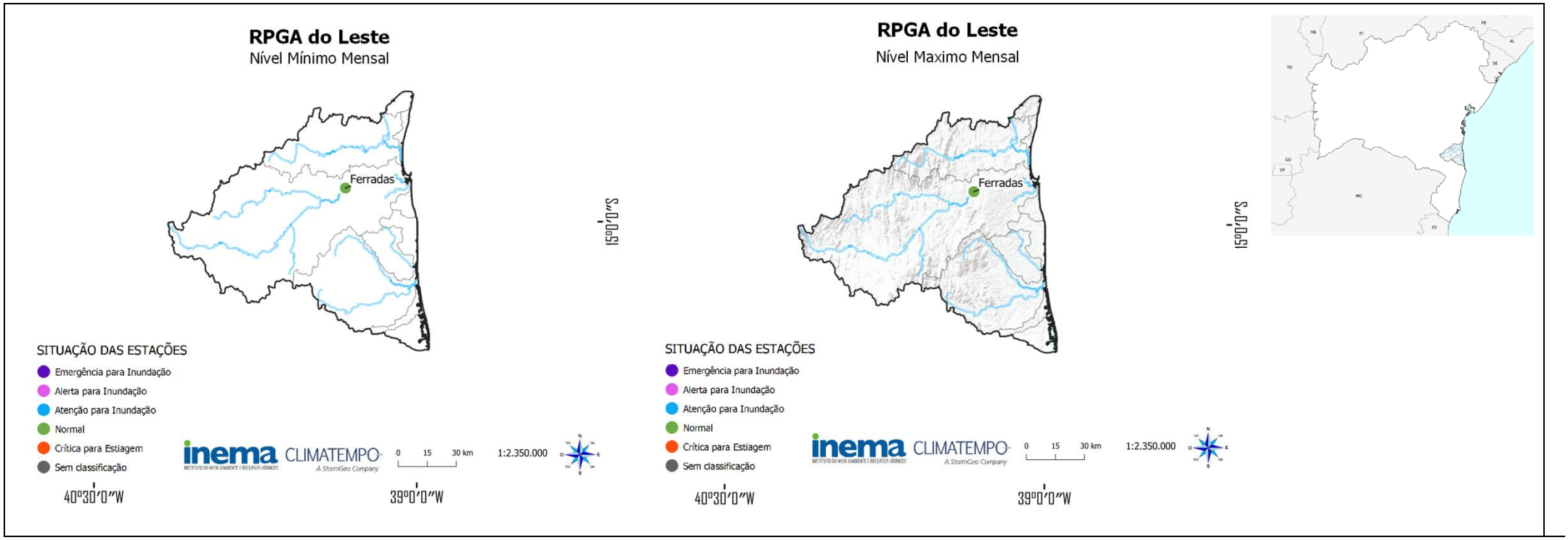

Figura 21 – Situação do nível dos rios na RPGA do Leste ao longo do mês de setembro de 2026.

RPGA do Leste
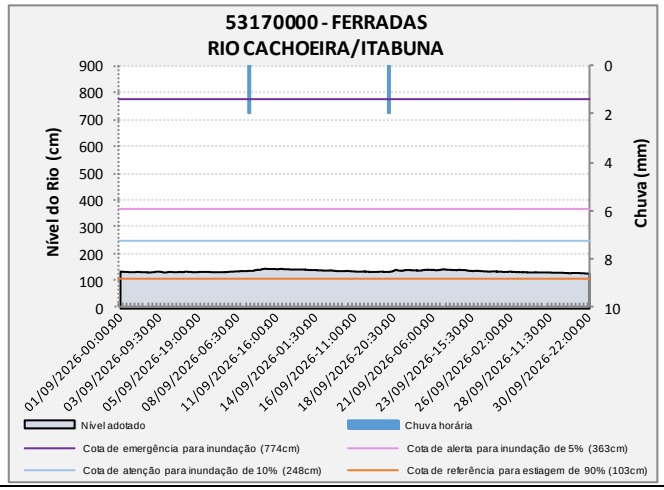

Figura 22 – Gráficos com o comportamento do nível dos rios na RPGA do Leste ao longo do mês de setembro de 2026.

4.3.10 VIII - Rio Pardo

Na RPGA do Rio Pardo, as estações apresentaram cotas mínimas mensal classificadas como ***Crítica para Estiagem,*** exceto Itapetinga, que ficou dentro dos padrões de normalidade, sendo classificada como ***Normal.*** Já as cotas máximas mensal foram todas classificadas como ***Normal***, como indica a **Figura 23 e 24.**

Tabela 11 - Resultados dos níveis mínimos e máximos registrados no mês de setembro/26

Código	Nome da estação	Curso D'água	Município	Emergência inundação[1]	Alerta inundação[2]	Atenção inundação[2]	Crítico para Estiagem[2]	Precipitação Acumulada (mm)	Cota Mínima (cm)	Cota Máxima (cm)
53620000	CÂNDIDO SALES	RIO PARDO	CÂNDIDO SALES	-	231,0[2]	201,0[2]	110,0[2]	**8,2**	**106,0**	**140,0**
53630000	INHOBIM	RIO PARDO	VITÓRIA DA CONQUISTA	-	365,0[2]	325,0[2]	179,0[2]	**11,2**	**174,0**	**198,0**
53780000	ITAPETINGA	RIO CATOLE GRANDE	ITAPETINGA	-	305,0[2]	277,0[2]	214,0[2]	**15,6**	**218,0**	**238,0**
53880000	FAZENDA NANCY	RIO PARDO	CAMACAN	-	385,0[2]	313,0[2]	140,0[2]	**42,6**	**133,0**	**150,0**
53950000	MASCOTE	RIO PARDO	MASCOTE	-	430,0[2]	320,0[2]	84,0[2]	**59,2**	**55,0**	**89,0**

Nota: [1]Cotas definidas pelo Hidro, usando Vazão de permanência; [2]Definidas no Sistema Hidrotelemetria pela SGB/ANA; [3]Definidas pelo estudo sala de situação Inema; [4]Definidas pelo estudo Inema/Hydros; [5]Definida no SACE

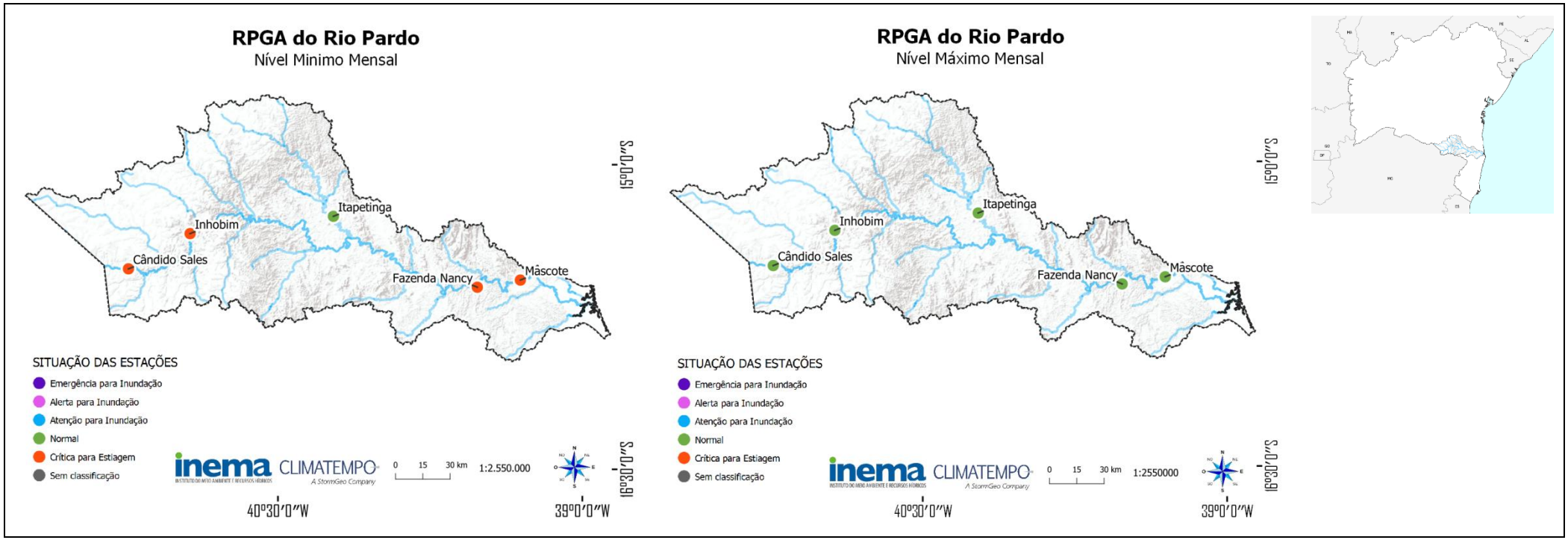

Figura 23 – Situação do nível dos rios na RPGA do Rio Pardo ao longo do mês de setembro de 2026

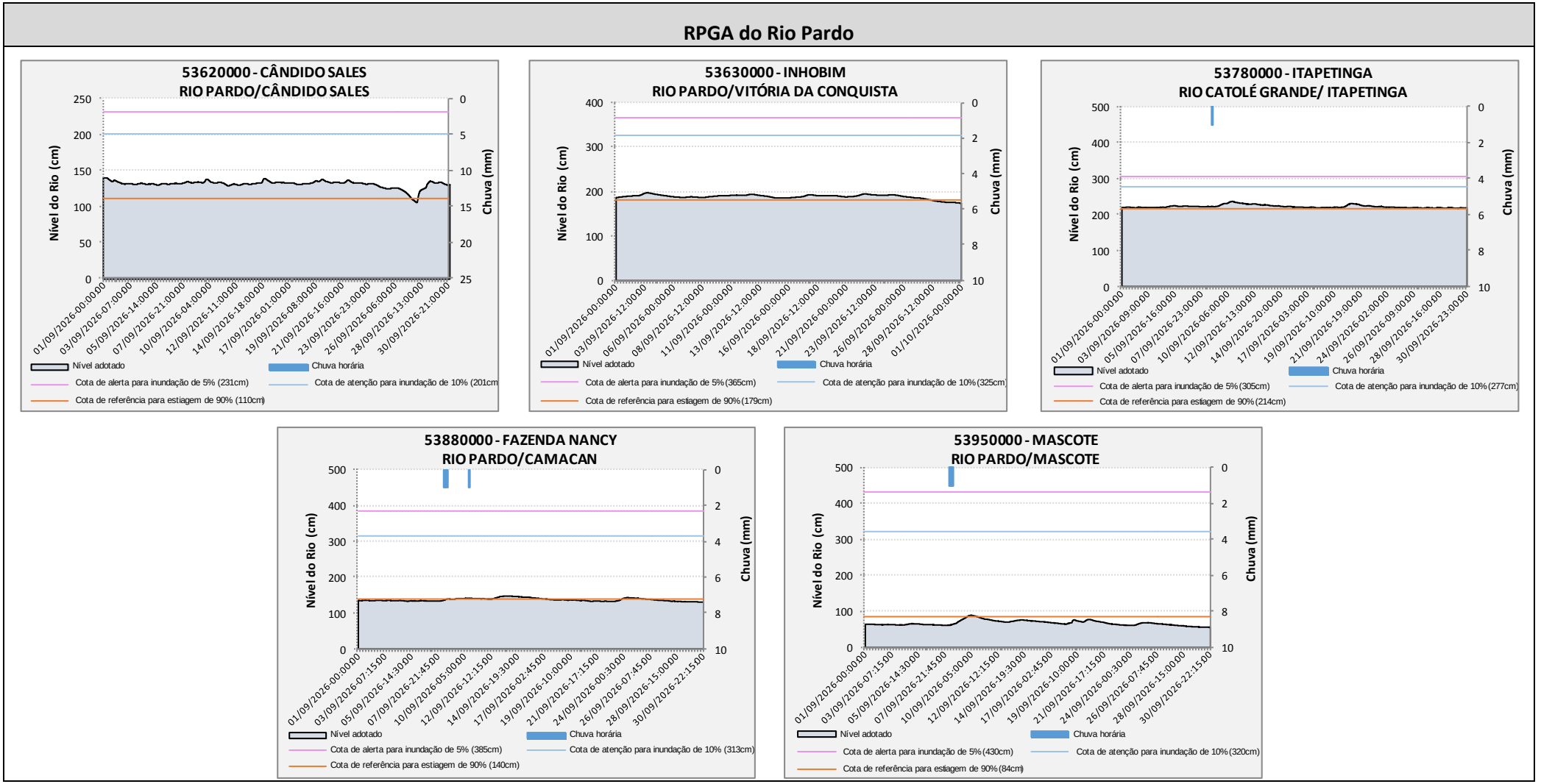

Figura 24 – Gráficos com o comportamento do nível dos rios na RPGA do Rio Pardo ao longo do mês de setembro de 2026

5 MONITOR DE SECAS

O Monitor de Secas é uma iniciativa com o objetivo de acompanhar regularmente a situação da seca no Brasil, cujos resultados consolidados são divulgados por meio do Mapa do Monitor de Secas. A Bahia, por meio do INEMA, participa ativamente da elaboração e validação das análises que compõem esse monitoramento na região Nordeste.

A **Figura 25** compara as condições de seca na Bahia em agosto e setembro de 2026. Em agosto, predominavam as categorias de seca fraca (S0), moderada (S1) e grave (S2), com impactos de curto prazo (C) no Leste e de curto e longo prazo (CL) em grande parte do estado. Em setembro, houve avanço de seca fraca (S0) e moderada (S1) no litoral norte a parte do leste do estado. A seca grave (S2) avançou no noroeste, nordeste e região central da Bahia. Os impactos indicados foram de curto prazo (C) no Leste e no Sul e de curto e longo prazo (CL) em áreas do oeste e do norte do estado.

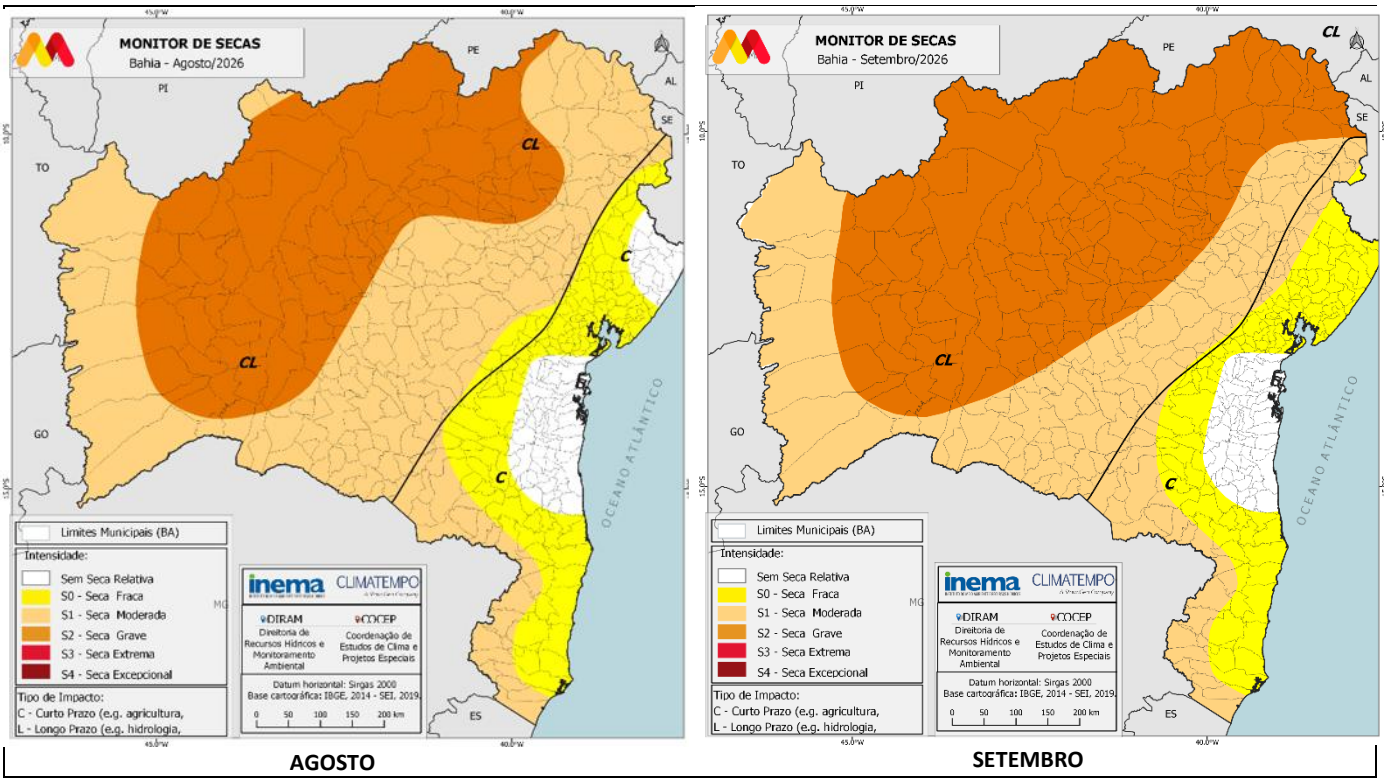

AGOSTO **SETEMBRO**

Figura 25 – Monitoramento das secas no estado da Bahia referente agosto a setembro de 2026

Maiores informações sobre o monitoramento da seca no Estado, acesse:

Site: http://monitordesecas.ana.gov.br/.

E-mail: saladesituacao@inema.ba.gov.br