Boletim de Monitoramento Hidrometeorológico do Estado da Bahia

Boletim nº 187 – 14 de Outubro de 2026

SALA DE SITUAÇÃO/DIRAM/INEMA/ANA

Neste boletim serão exibidos os dados de monitoramento das precipitações acumuladas nas últimas 24 horas e dos níveis dos rios, na última hora do dado coletado e nas últimas 96 horas. Os dados são obtidos das estações telemétricas localizadas no estado da Bahia.

PREVISÃO METEOROLÓGICA PARA AS PRÓXIMAS 24 HORAS

Para as próximas 24 horas, a atuação de uma massa de ar seco mantém o tempo firme em grande parte da Bahia. No litoral, os ventos de nordeste desfavorecem a ocorrência de chuva, mas ainda podem ocorrer pancadas fracas e isoladas. As condições pré-frontais favorecem temperaturas elevadas no interior, enquanto no litoral elas tendem a ser mais amenas. No Centro-Oeste baiano, além do calor e dos baixos índices de umidade relativa do ar, há possibilidade de pancadas de chuva acompanhadas de trovoadas em pontos isolados da divisa. Nas demais regiões, o sol aparece entre nuvens, sem previsão de chuva ao longo do período.

MONITORAMENTO DOS RIOS

A seguir será apresentada a situação atual dos níveis dos rios monitorados nas estações localizadas, conforme mapa abaixo.

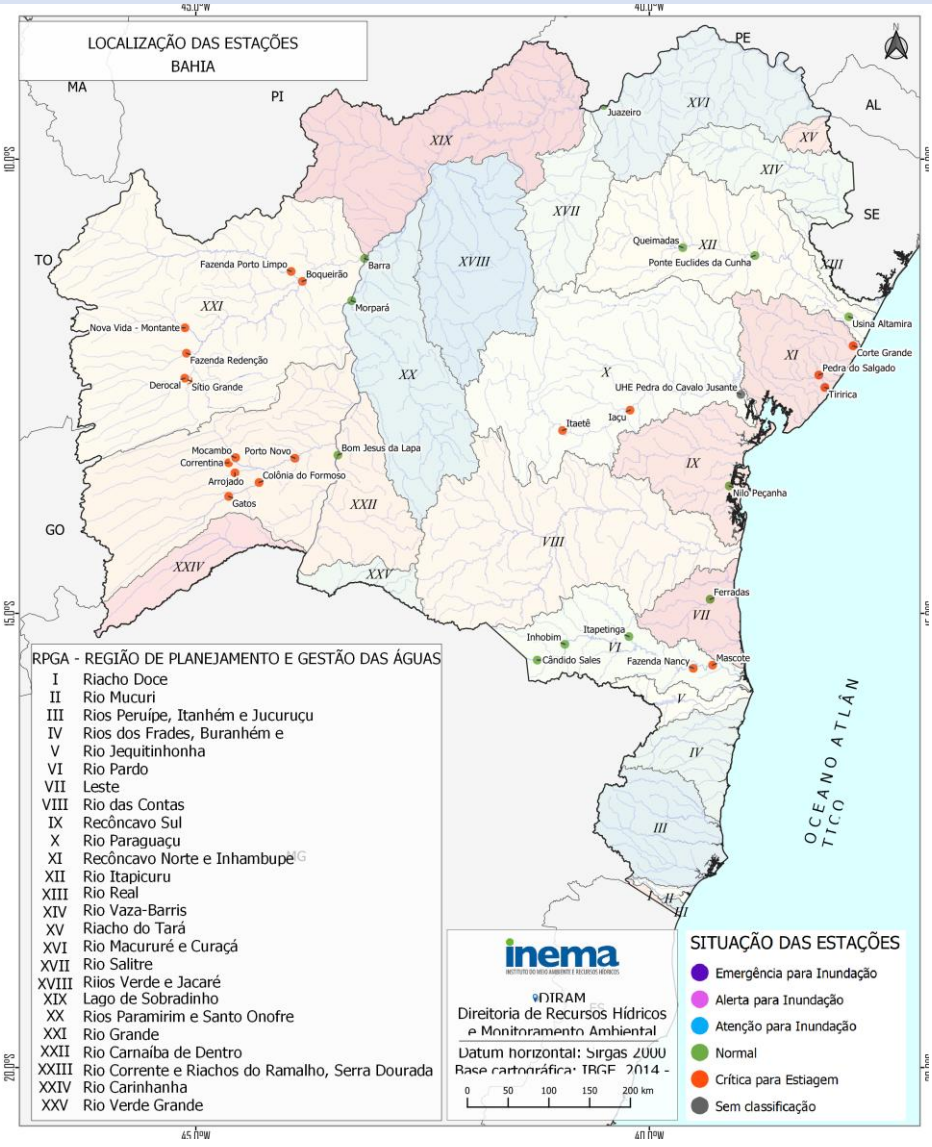

Boletim de Monitoramento Hidrometeorológico do Estado da Bahia

SITUAÇÃO DO NÍVEL DOS RIOS

- Acima da cota de emergência para inundação*
- Acima da cota de alerta para inundação*
- Acima da cota de atenção para inundação*
- Nível normal (Cota de Permanência entre 5% e 95%ou entre atenção e estiagem*)
- Tendência à seca (Abaixo da Cota de Estiagem*ou da Permanência de 95%)
- Sem dado de referência

(*) As cotas acima não estão definidas para todas as estações

RPGA do Rio Corrente e Riachos do Ramalho, Serra Dourada e Brejo Velho

INFORMAÇÕES GERAIS				CHUVA (mm)			NÍVEL DOS RIOS (cm)					
CÓDIGO	ESTAÇÃO	MUNICÍPIO	RIO	DATA/HORA do último dado	Últimas 24 horas	Últimas 96 horas	DATA/HORA do último dado	Última hora	Últimas 96 horas	Cota Crítica para Estiagem (cm)	Variação do Nível em relação a cota de estiagem	
											(cm)	(%)
45480000	Bom Jesus da Lapa	Bom Jesus da Lapa	São Francisco	14/10/2026 09:30	0,2	0,8	14/10/2026 09:30	342,0	326,0	294,0	48,0	16,3%
45590000	Correntina	Correntina	Correntina	14/10/2026 09:30	0,0	0,0	14/10/2026 09:30	31,0	33,0	43,0	-12,0	-27,9%
45740001	Mocambo	Correntina	Do Meio	14/10/2026 10:00	0,0	0,0	14/10/2026 10:00	14,0	20,0	30,0	-16,0	-53,3%
45770000	Arrojado	Correntina	Arrojado	14/10/2026 09:15	0,0	0,0	14/10/2026 09:15	20,0	23,0	32,0	-12,0	-37,5%
45840000	Gatos	Jaborandi	Formoso	14/10/2026 09:45	0,0	0,0	14/10/2026 09:45	83,0	90,0	101,0	-18,0	-17,8%
45880000	Colônia Do Formoso	Coribe	Formoso	14/10/2026 09:45	0,0	0,0	14/10/2026 09:45	13,0	19,0	27,0	-14,0	-51,9%
45960001	Porto Novo	Santana	Corrente	-	-	-	14/10/2026 10:00	35,0	44,0	71,0	-36,0	-50,7%

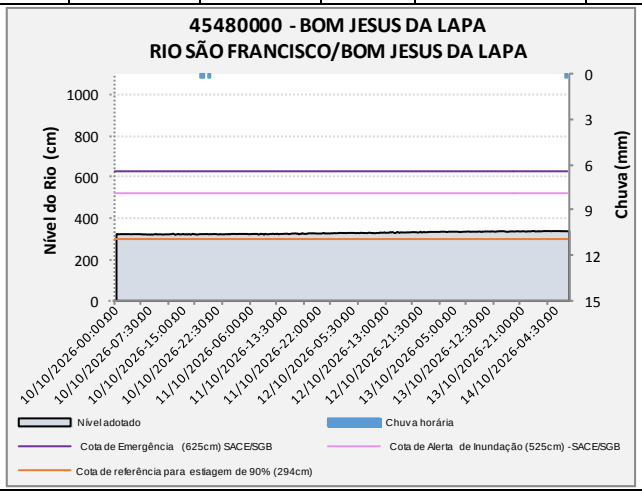

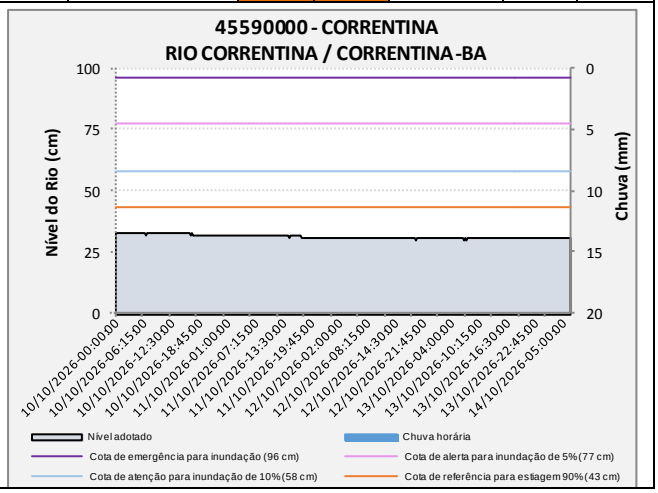

Boletim de Monitoramento Hidrometeorológico do Estado da Bahia

RPGA do Rio Corrente e Riachos do Ramalho, Serra Dourada e Brejo Velho

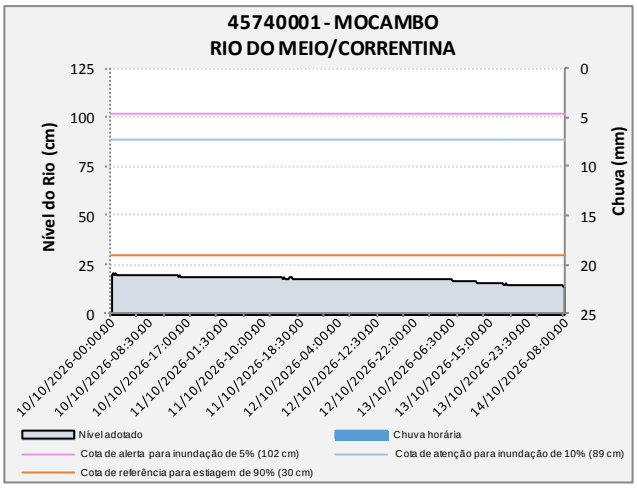

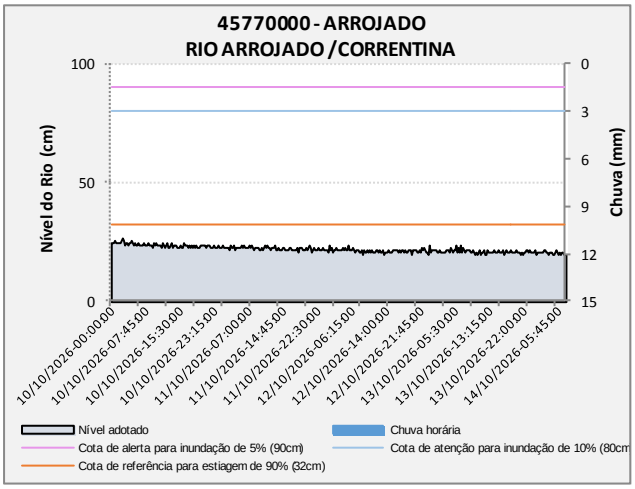

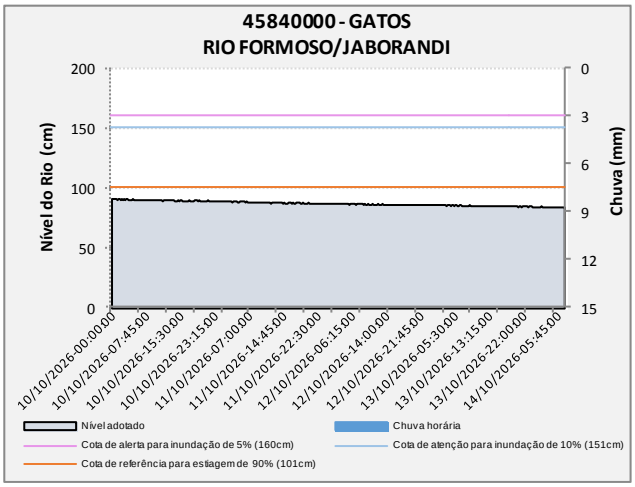

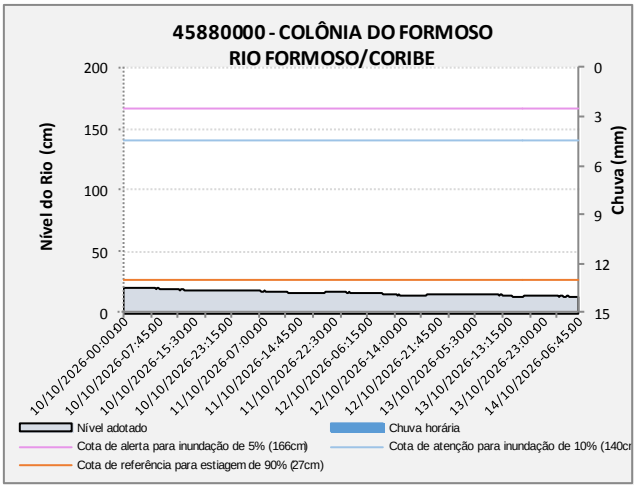

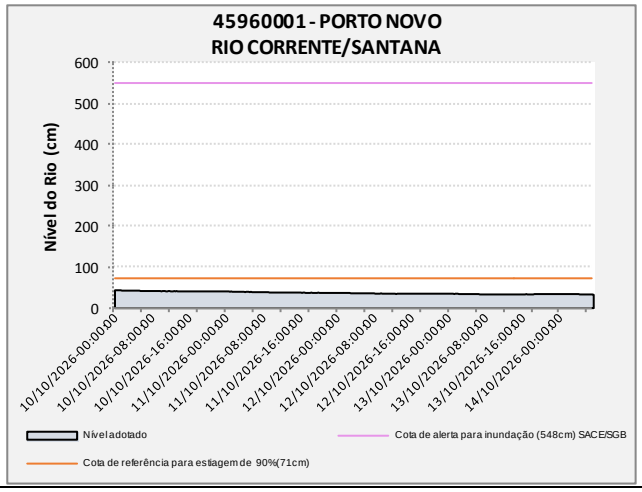

Boletim de Monitoramento Hidrometeorológico do Estado da Bahia

RPGA do Rio Grande

INFORMAÇÕES GERAIS				CHUVA (mm)			NÍVEL DOS RIOS (cm)					
CÓDIGO	ESTAÇÃO	MUNICÍPIO	RIO	DATA/HORA do último dado	Últimas 24 horas	Últimas 96 horas	DATA/HORA do último dado	Última hora	Últimas 96 horas	Cota Crítica para Estiagem (cm)	Variação do Nível em relação a cota de estiagem	
											(cm)	(%)
46360000	Morpará	Morpará	São Francisco	14/10/2026 09:30	0,0	0,0	14/10/2026 09:30	262,0	256,0	252,0	10,0	4,0%
46415000	Sítio Grande	São Desidério	Grande	14/10/2026 10:00	0,0	0,0	14/10/2026 10:00	52,0	55,0	61,0	-9,0	-14,8%
46455000	Derocal	São Desidério	Das Fêmeas	14/10/2026 09:15	0,0	0,0	14/10/2026 09:15	214,0	220,0	232,0	-18,0	-7,8%
46543000	Fazenda Redenção	Barreiras	De Ondas	14/10/2026 09:30	0,0	0,0	14/10/2026 09:30	14,0	16,0	23,0	-9,0	-39,1%
46590000	Nova Vida Montante	Barreiras	Branco	14/10/2026 09:30	0,0	0,0	14/10/2026 09:30	23,0	30,0	45,0	-22,0	-48,9%
46870000	Fazenda Porto Limpo	Mansidão	Preto	14/10/2026 10:00	0,0	0,0	14/10/2026 10:00	83,0	88,0	89,0	-6,0	-6,7%
46902000	Boqueirão	Mansidão	Grande	14/10/2026 09:15	0,0	0,0	14/10/2026 09:15	27,0	35,0	58,0	-31,0	-53,4%
46998000	Barra	Barra	São Francisco	14/10/2026 09:30	0,0	0,0	14/10/2026 09:30	177,0	172,0	162,0	15,0	9,3%

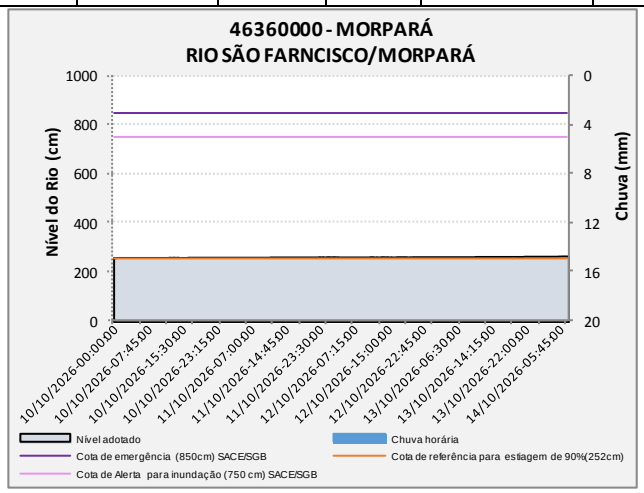

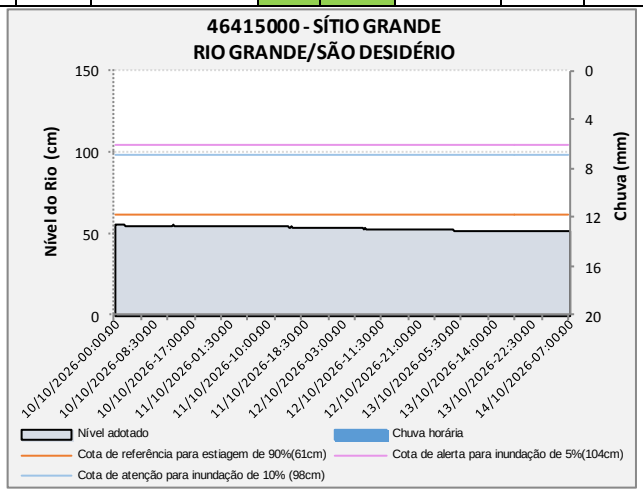

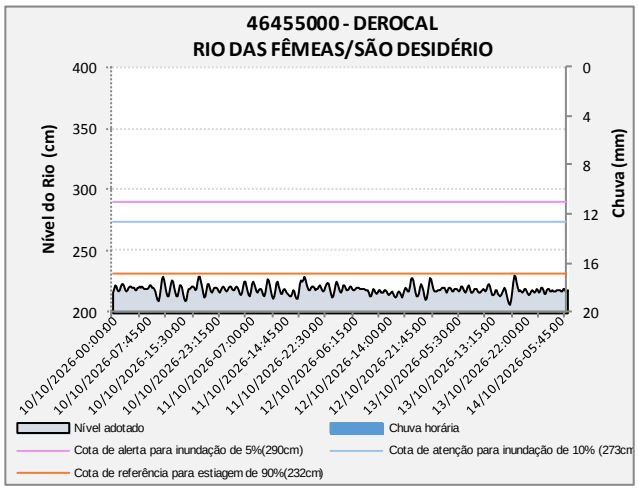

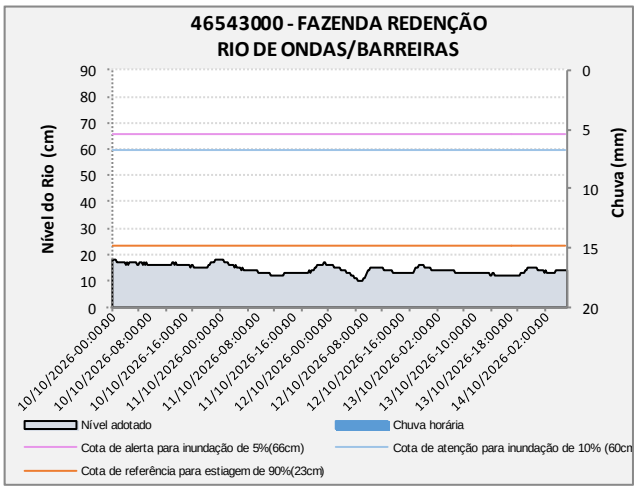

Boletim de Monitoramento Hidrometeorológico do Estado da Bahia

RPGA do Rio Grande

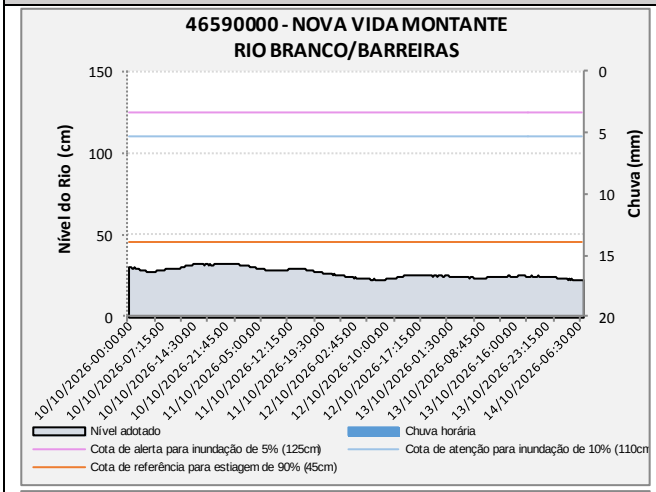

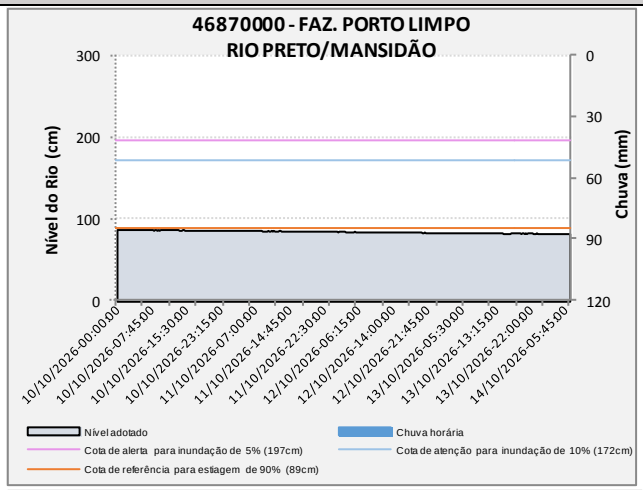

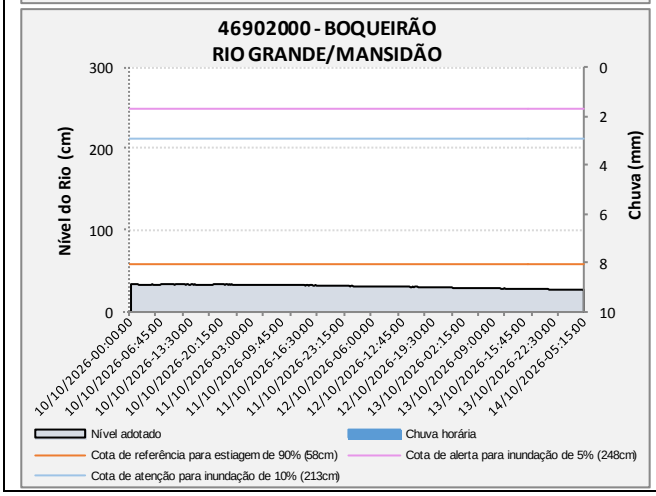

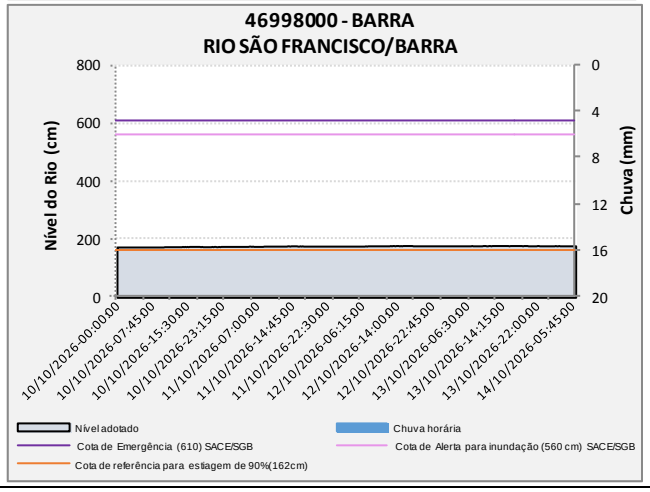

RPGA dos Rios Macururé e Curaçá

INFORMAÇÕES GERAIS				CHUVA (mm)			NÍVEL DOS RIOS (cm)					
CÓDIGO	ESTAÇÃO	MUNICÍPIO	RIO	DATA/HORA do último dado	Últimas 24 horas	Últimas 96 horas	DATA/HORA do último dado	Última hora	Últimas 96 horas	Cota Crítica para Estiagem (cm)	Variação do Nível em relação a cota de estiagem	
											(cm)	(%)
48020000	Juazeiro	Juazeiro	São Francisco	14/10/2026 10:00	0,0	0,0	14/10/2026 10:00	155,0	164,0	127,0	28,0	22,0%

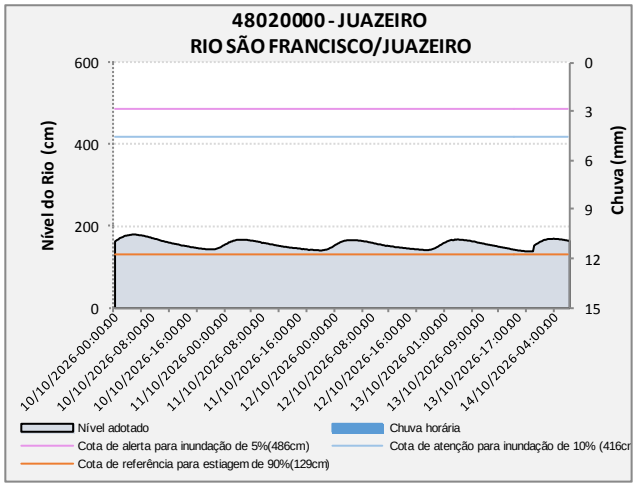

Boletim de Monitoramento Hidrometeorológico do Estado da Bahia

RPGA do Rio Itapicuru

INFORMAÇÕES GERAIS				CHUVA (mm)			NÍVEL DOS RIOS (cm)					
CÓDIGO	ESTAÇÃO	MUNICÍPIO	RIO	DATA/HORA do último dado	Últimas 24 horas	Últimas 96 horas	DATA/HORA do último dado	Última hora	Últimas 96 horas	Cota Crítica para Estiagem (cm)	Variação do Nível em relação a cota de estiagem	
											(cm)	(%)
50465000	Queimadas	Queimadas	Itapicuru	14/10/2026 09:30	0,0	0,0	14/10/2026 09:30	95,0	93,0	86,0	9,0	10,5%
50520000	Ponte Euclides Da Cunha	Tucano	Itapicuru	14/10/2026 09:30	0,0	0,0	14/10/2026 09:30	76,0	76,0	15,0	61,0	406,7%
50595000	Usina Altamira	Conde	Itapicuru	14/10/2026 10:00	0,0	3,0	14/10/2026 10:00	475,0	478,0	472,0	3,0	0,6%

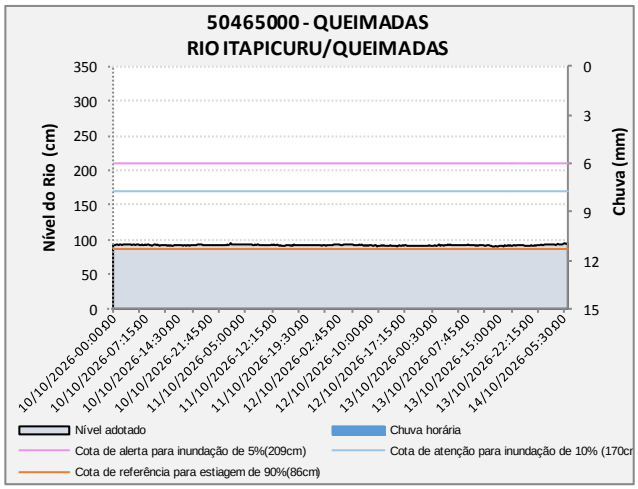

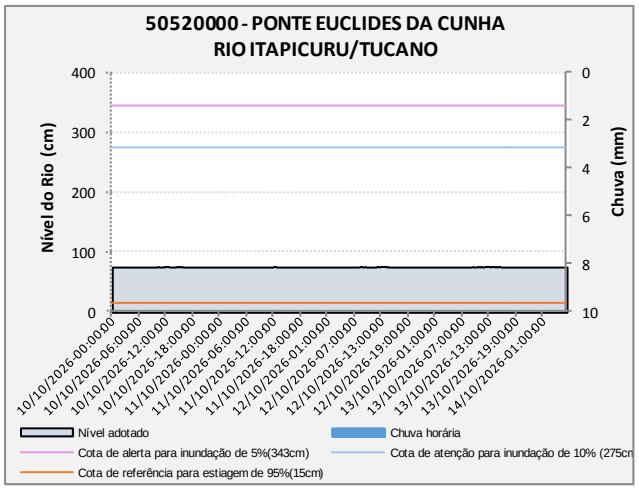

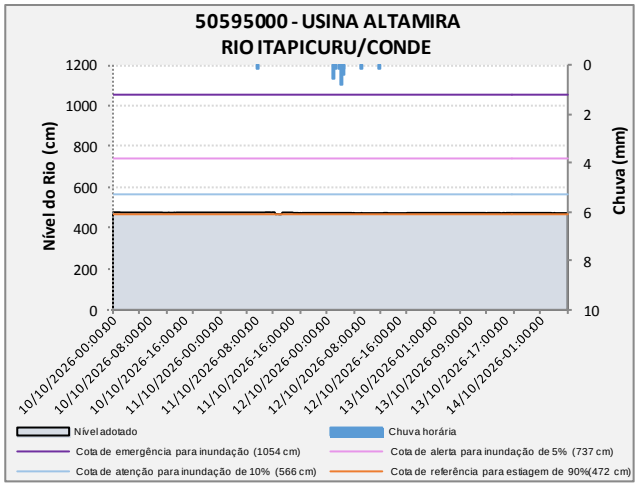

Boletim de Monitoramento Hidrometeorológico do Estado da Bahia

RPGA do Recôncavo Norte e Inhambupe

INFORMAÇÕES GERAIS				CHUVA (mm)			NÍVEL DOS RIOS (cm)					
CÓDIGO	ESTAÇÃO	MUNICÍPIO	RIO	DATA/HORA do último dado	Últimas 24 horas	Últimas 96 horas	DATA/HORA do último dado	Última hora	Últimas 96 horas	Cota Crítica para Estiagem (cm)	Variação do Nível em relação a cota de estiagem	
											(cm)	(%)
50660000	Corte Grande	Esplanada	Inhambupe	14/10/2026 09:45	0,0	0,6	14/10/2026 09:45	88,0	90,0	95,0	-7,0	-7,4%
50785000	Pedra Do Salgado	Mata De São João	Pojuca	14/10/2026 09:45	0,0	0,0	14/10/2026 09:45	47,0	50,0	53,0	-6,0	-11,3%
50795000	Tiririca	Camaçari	Pojuca	14/10/2026 09:30	0,0	1,2	14/10/2026 09:30	190,0	192,0	198,0	-8,0	-4,0%

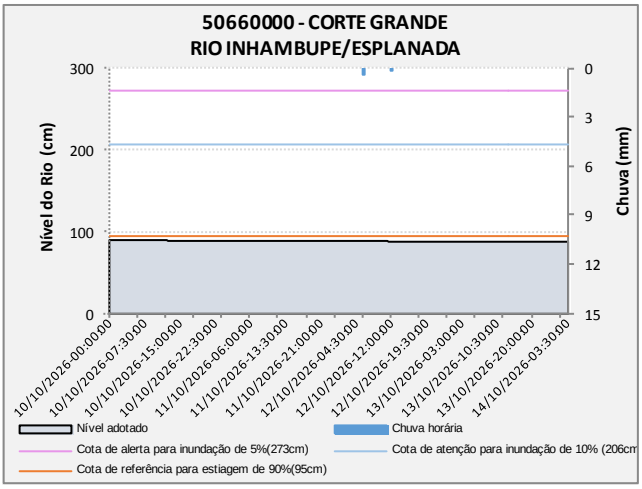

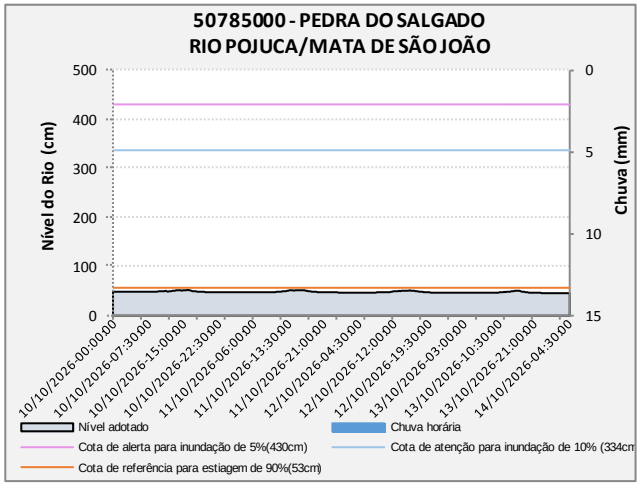

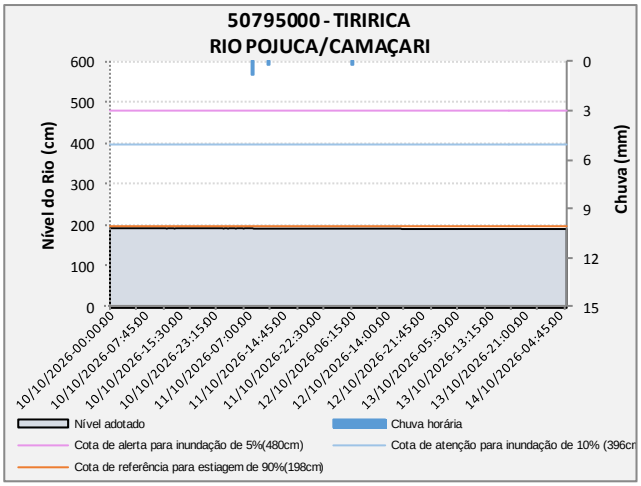

Boletim de Monitoramento Hidrometeorológico do Estado da Bahia

RPGA do Rio Paraguaçu

INFORMAÇÕES GERAIS				CHUVA (mm)			NÍVEL DOS RIOS (cm)					
CÓDIGO	ESTAÇÃO	MUNICÍPIO	RIO	DATA/HORA do último dado	Últimas 24 horas	Últimas 96 horas	DATA/HORA do último dado	Última hora	Últimas 96 horas	Cota Crítica para Estiagem (cm)	Variação do Nível em relação a cota de estiagem	
											(cm)	(%)
51240000	Itaeté	Itaetê	Paraguaçu	14/10/2026 09:15	0,0	0,0	14/10/2026 09:15	382,0	386,0	408,0	-26,0	-6,4%
51280000	Iaçu	Iaçu	Paraguaçu	14/10/2026 09:30	0,0	0,0	14/10/2026 09:30	88,0	89,0	98,0	-10,0	-10,2%
51490500	UHE Pedra Do Cavalo Jusante	São Félix	Paraguaçu	14/10/2026 09:30	0,0	0,0	14/10/2026 09:30	154,0	-	-	-	-

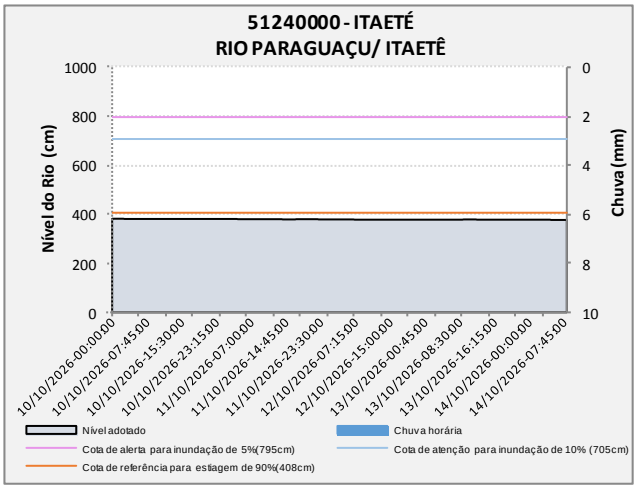

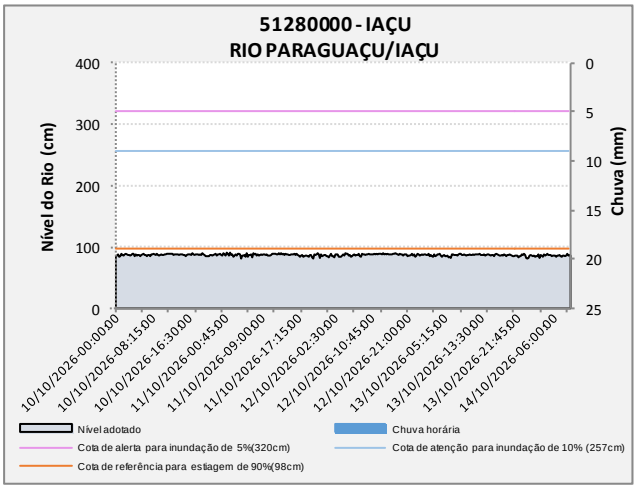

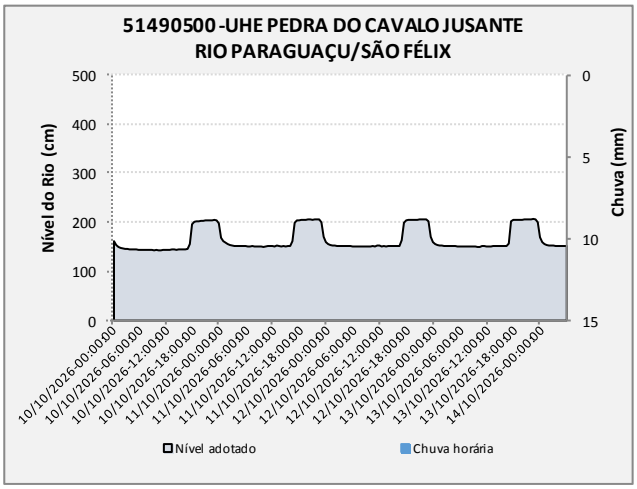

Boletim de Monitoramento Hidrometeorológico do Estado da Bahia

RPGA do Recôncavo Sul

INFORMAÇÕES GERAIS				CHUVA (mm)			NÍVEL DOS RIOS (cm)					
CÓDIGO	ESTAÇÃO	MUNICÍPIO	RIO	DATA/HORA do último dado	Últimas 24 horas	Últimas 96 horas	DATA/HORA do último dado	Última hora	Últimas 96 horas	Cota Crítica para Estiagem (cm)	Variação do Nível em relação a cota de estiagem	
											(cm)	(%)
51890000	Nilo Peçanha	Nilo Peçanha	Almas	14/10/2026 09:45	0,0	0,2	14/10/2026 09:45	153,0	151,0	149,0	4,0	2,7%

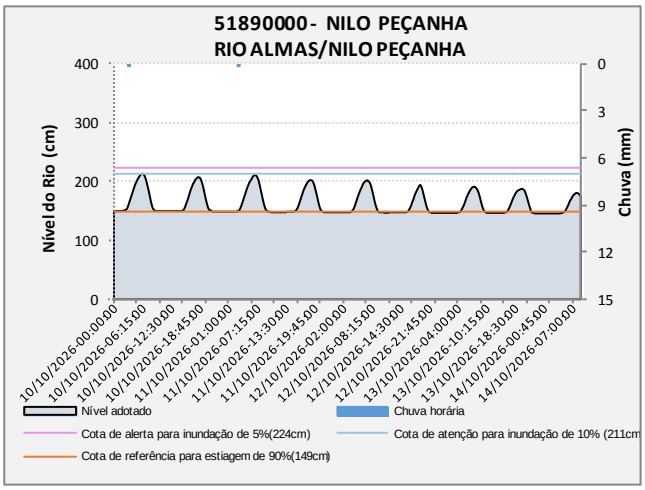

RPGA do Leste

INFORMAÇÕES GERAIS				CHUVA (mm)			NÍVEL DOS RIOS (cm)					
CÓDIGO	ESTAÇÃO	MUNICÍPIO	RIO	DATA/HORA do último dado	Últimas 24 horas	Últimas 96 horas	DATA/HORA do último dado	Última hora	Últimas 96 horas	Cota Crítica para Estiagem (cm)	Variação do Nível em relação a cota de estiagem	
											(cm)	(%)
53170000	Ferradas	Itabuna	Cachoeira	14/10/2026 09:00	0,0	2,2	14/10/2026 09:00	129,0	-	103,0	-	-

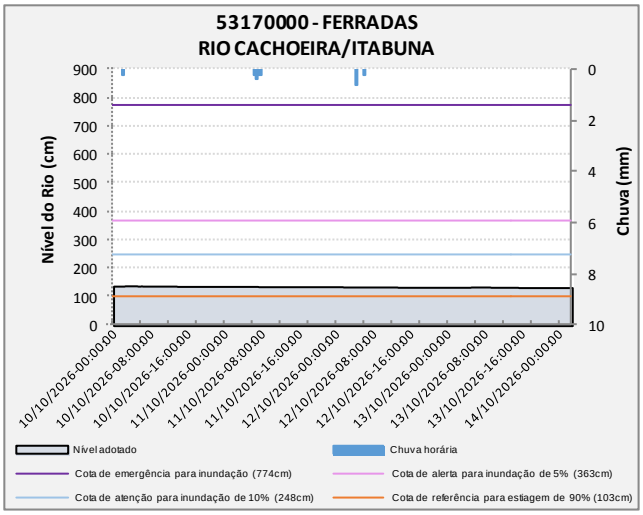

Boletim de Monitoramento Hidrometeorológico do Estado da Bahia

RPGA do Rio Pardo

INFORMAÇÕES GERAIS				CHUVA (mm)			NÍVEL DOS RIOS (cm)					
CÓDIGO	ESTAÇÃO	MUNICÍPIO	RIO	DATA/HORA do último dado	Últimas 24 horas	Últimas 96 horas	DATA/HORA do último dado	Última hora	Últimas 96 horas	Cota Crítica para Estiagem (cm)	Variação do Nível em relação a cota de estiagem	
											(cm)	(%)
53620000	Cândido Sales	Cândido Sales	Pardo	14/10/2026 09:30	0,0	0,0	14/10/2026 09:30	131,0	131,0	110,0	21,0	19,1%
53630000	Inhobim	Vitória Da Conquista	Pardo	14/10/2026 09:45	0,0	0,0	14/10/2026 09:45	183,0	187,0	179,0	4,0	2,2%
53780000	Itapetinga	Itapetinga	Catolé Grande	14/10/2026 09:45	0,0	0,0	14/10/2026 09:45	216,0	218,0	214,0	2,0	0,9%
53880000	Fazenda Nancy	Camacan	Pardo	14/10/2026 10:15	0,0	0,6	14/10/2026 10:15	126,0	128,0	140,0	-14,0	-10,0%
53950000	Mascote	Mascote	Pardo	14/10/2026 09:30	0,0	1,0	14/10/2026 09:30	47,0	47,0	84,0	-37,0	-44,0%

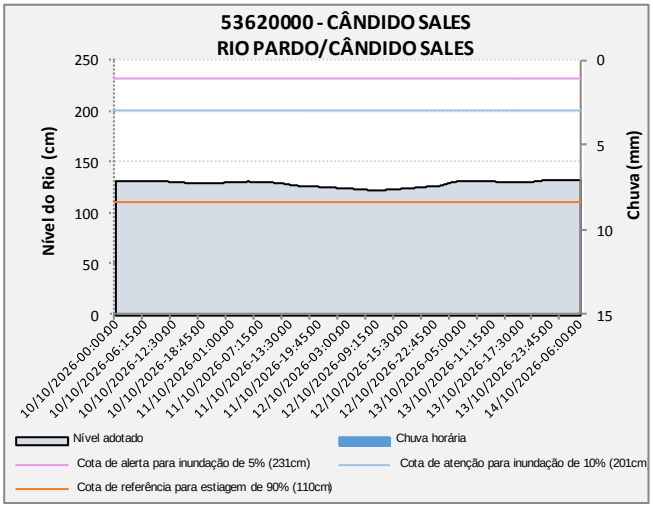

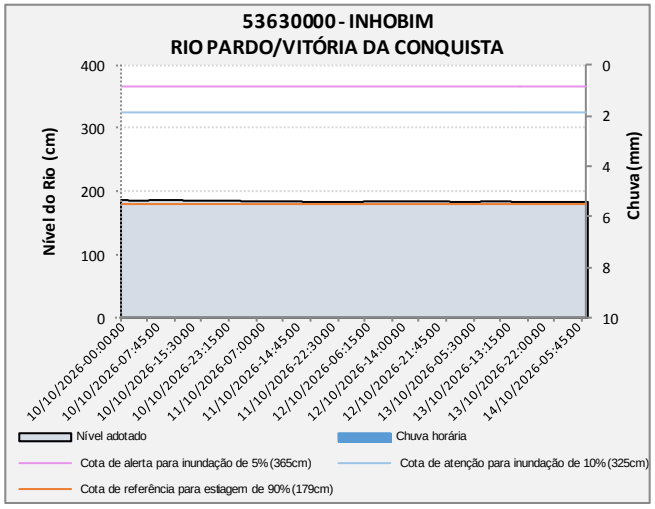

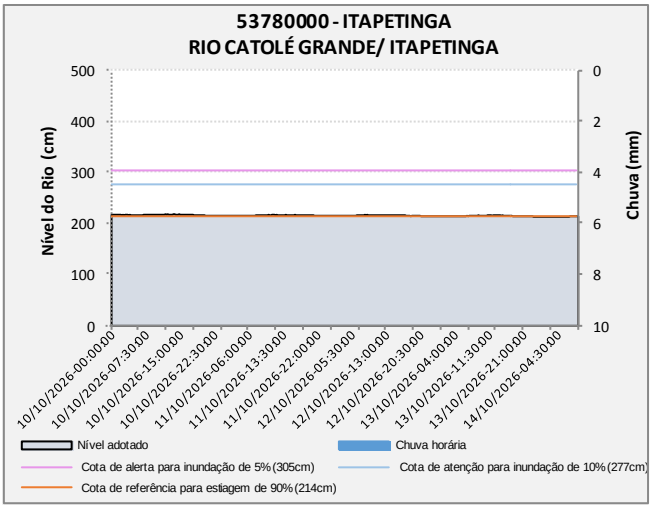

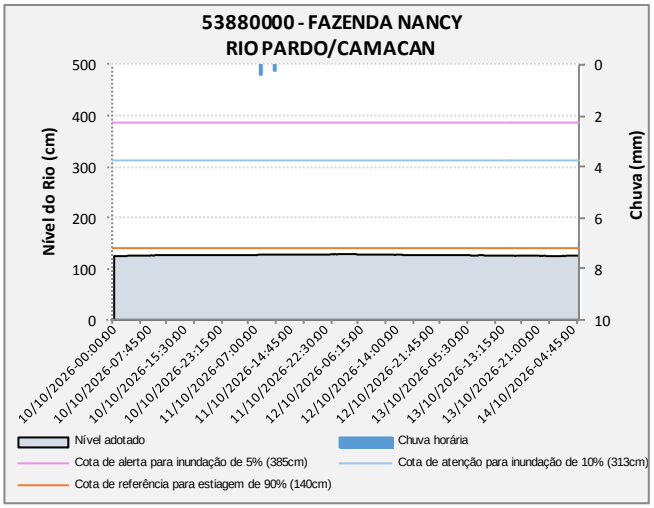

Boletim de Monitoramento Hidrometeorológico do Estado da Bahia

RPGA do Rio Pardo

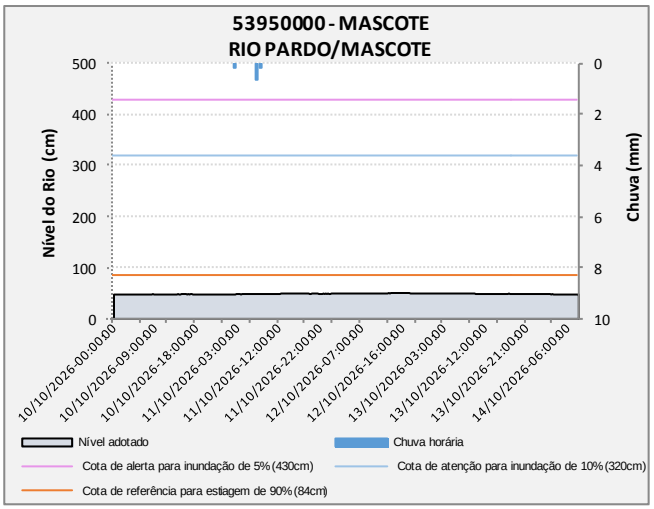

Para maiores informações acesse: http://www.snirh.gov.br/hidrotelemetria/Mapa.aspx

Sala de Situação de Monitoramento Ambiental da Bahia
Contatos: (71) 3118-4160