Boletim de Monitoramento Hidrometeorológico do Estado da Bahia

Boletim nº 188– 15 de Outubro de 2026

SALA DE SITUAÇÃO/DIRAM/INEMA/ANA

Neste boletim serão exibidos os dados de monitoramento das precipitações acumuladas nas últimas 24 horas e dos níveis dos rios, na última hora do dado coletado e nas últimas 96 horas. Os dados são obtidos das estações telemétricas localizadas no estado da Bahia.

PREVISÃO METEOROLÓGICA PARA AS PRÓXIMAS 24 HORAS

Para as próximas 24 horas, a aproximação de um sistema frontal aumenta a instabilidade no Oeste baiano, onde são esperadas chuvas rápidas e isoladas, com possibilidade de raios e rajadas de vento. Nas regiões Norte, Nordeste, São Francisco e Sudoeste, persistem as altas temperaturas e os baixos índices de umidade do ar, embora o calor possa favorecer pancadas isoladas. No litoral, o tempo permanece firme, mas podem ocorrer pancadas rápidas e isoladas nas primeiras horas da manhã. Nas demais regiões, haverá variação de nebulosidade, sem previsão de chuva.

MONITORAMENTO DOS RIOS

A seguir será apresentada a situação atual dos níveis dos rios monitorados nas estações localizadas, conforme mapa abaixo.

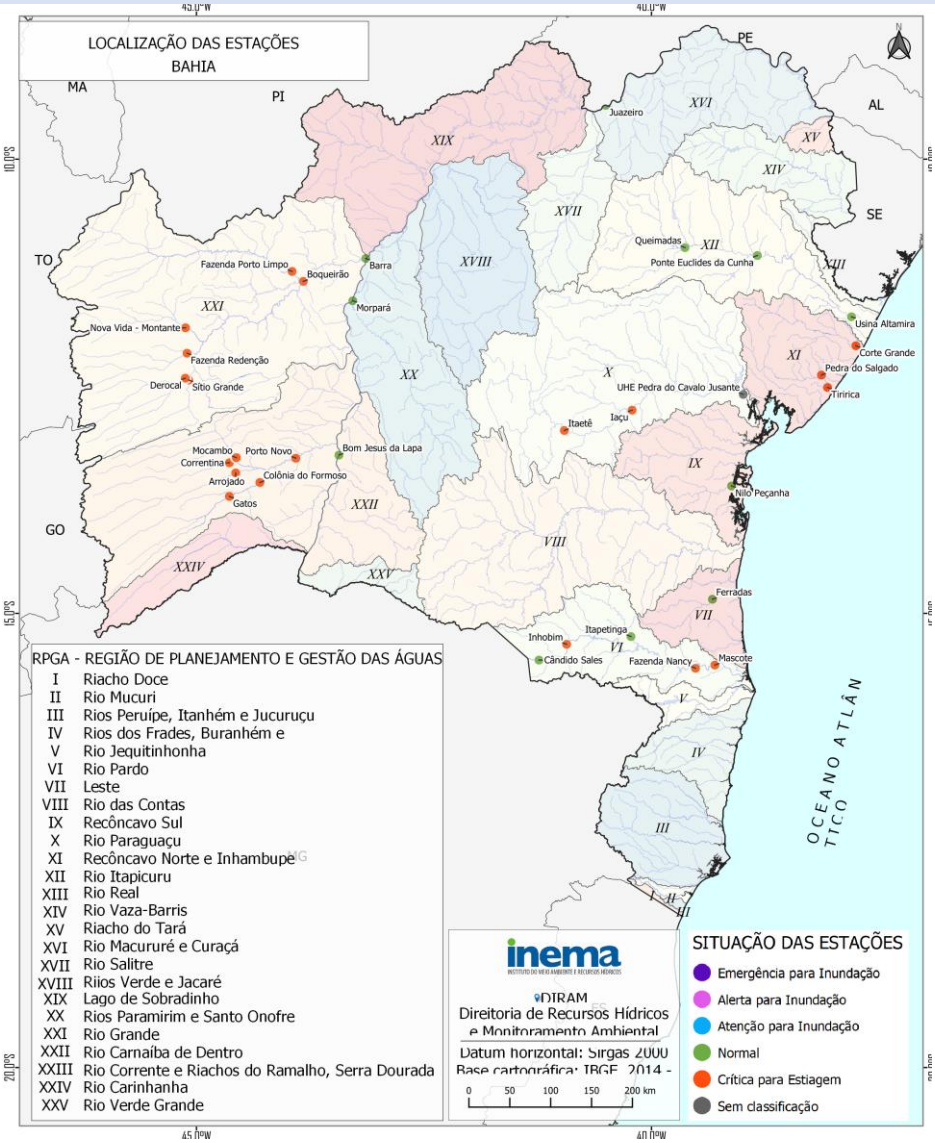

Boletim de Monitoramento Hidrometeorológico do Estado da Bahia

SITUAÇÃO DO NÍVEL DOS RIOS

- Acima da cota de emergência para inundação*
- Acima da cota de alerta para inundação*
- Acima da cota de atenção para inundação*
- Nível normal (Cota de Permanência entre 5% e 95%ou entre atenção e estiagem*)
- Tendência à seca (Abaixo da Cota de Estiagem*ou da Permanência de 95%)
- Sem dado de referência

(*) As cotas acima não estão definidas para todas as estações

RPGA do Rio Corrente e Riachos do Ramalho, Serra Dourada e Brejo Velho

INFORMAÇÕES GERAIS				CHUVA (mm)			NÍVEL DOS RIOS (cm)					
CÓDIGO	ESTAÇÃO	MUNICÍPIO	RIO	DATA/HORA do último dado	Últimas 24 horas	Últimas 96 horas	DATA/HORA do último dado	Última hora	Últimas 96 horas	Cota Crítica para Estiagem (cm)	Variação do Nível em relação a cota de estiagem	
											(cm)	(%)
45480000	Bom Jesus da Lapa	Bom Jesus da Lapa	São Francisco	15/10/2026 09:30	0,2	0,4	15/10/2026 09:30	343,0	326,0	294,0	49,0	16,7%
45590000	Correntina	Correntina	Correntina	15/10/2026 09:30	0,0	0,0	15/10/2026 09:30	31,0	32,0	43,0	-12,0	-27,9%
45740001	Mocambo	Correntina	Do Meio	15/10/2026 10:00	0,0	0,0	15/10/2026 10:00	14,0	19,0	30,0	-16,0	-53,3%
45770000	Arrojado	Correntina	Arrojado	15/10/2026 09:15	0,0	0,0	15/10/2026 09:15	20,0	22,0	32,0	-12,0	-37,5%
45840000	Gatos	Jaborandi	Formoso	15/10/2026 09:45	0,0	0,0	15/10/2026 09:45	83,0	88,0	101,0	-18,0	-17,8%
45880000	Colônia Do Formoso	Coribe	Formoso	15/10/2026 09:45	0,0	0,0	15/10/2026 09:45	11,0	17,0	27,0	-16,0	-59,3%
45960001	Porto Novo	Santana	Corrente	-	-	-	15/10/2026 10:00	32,0	41,0	71,0	-39,0	-54,9%

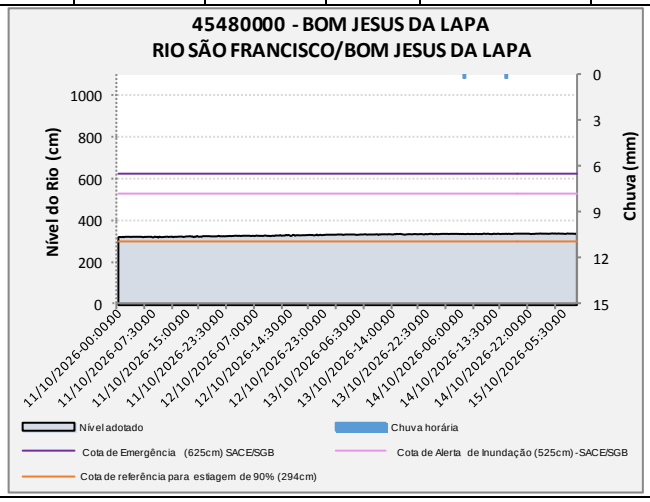

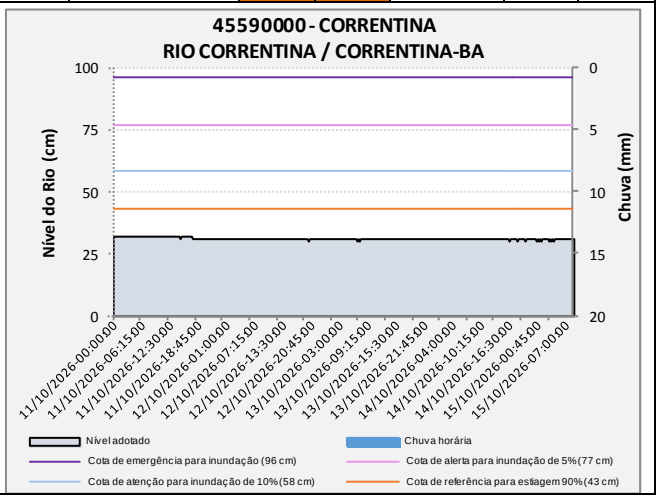

Boletim de Monitoramento Hidrometeorológico do Estado da Bahia

RPGA do Rio Corrente e Riachos do Ramalho, Serra Dourada e Brejo Velho

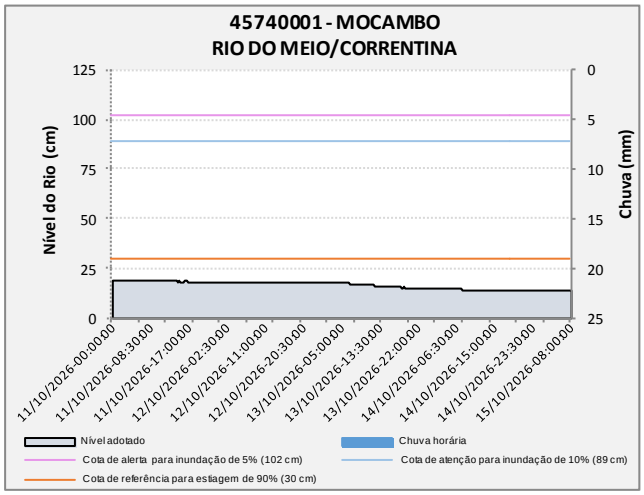

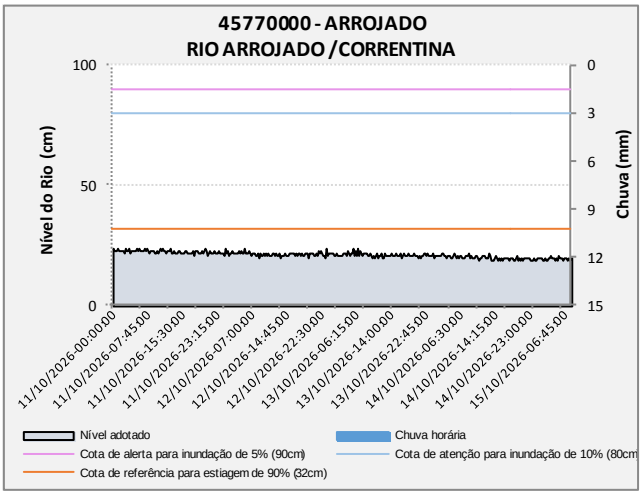

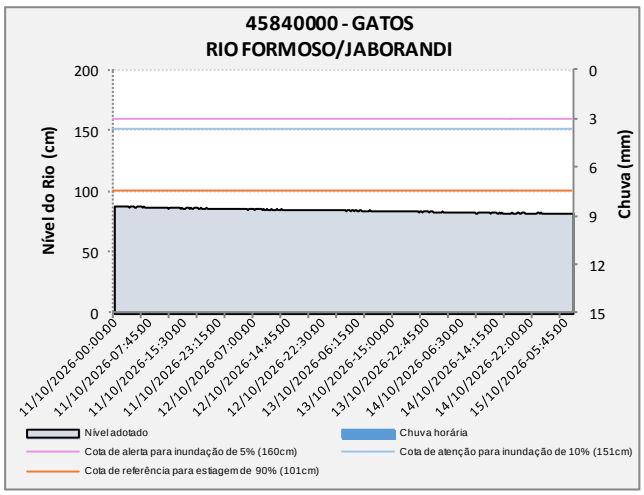

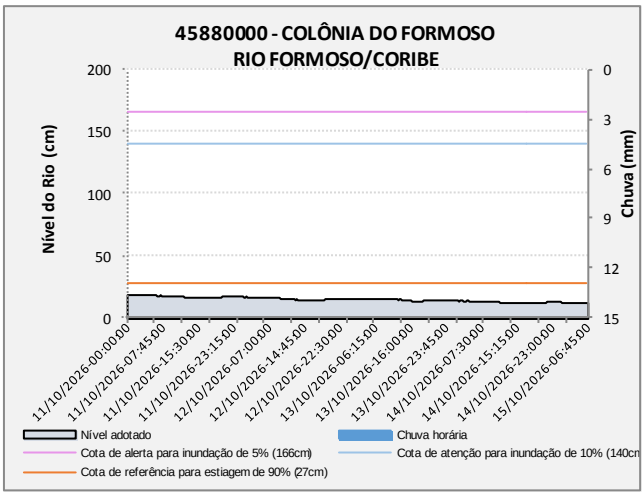

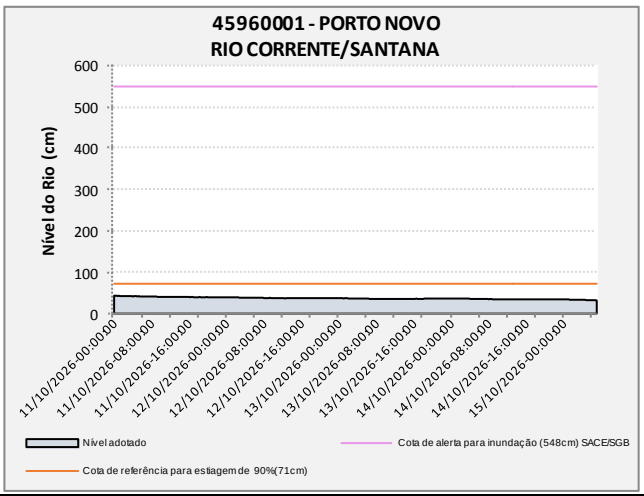

Boletim de Monitoramento Hidrometeorológico do Estado da Bahia

RPGA do Rio Grande

INFORMAÇÕES GERAIS				CHUVA (mm)			NÍVEL DOS RIOS (cm)					
CÓDIGO	ESTAÇÃO	MUNICÍPIO	RIO	DATA/HORA do último dado	Últimas 24 horas	Últimas 96 horas	DATA/HORA do último dado	Última hora	Últimas 96 horas	Cota Crítica para Estiagem (cm)	Variação do Nível em relação a cota de estiagem	
											(cm)	(%)
46360000	Morpará	Morpará	São Francisco	15/10/2026 09:30	0,0	0,0	15/10/2026 09:30	266,0	257,0	252,0	14,0	5,6%
46415000	Sítio Grande	São Desidério	Grande	15/10/2026 10:00	0,0	0,0	15/10/2026 10:00	51,0	55,0	61,0	-10,0	-16,4%
46455000	Derocal	São Desidério	Das Fêmeas	15/10/2026 09:15	0,0	0,0	15/10/2026 09:15	215,0	220,0	232,0	-17,0	-7,3%
46543000	Fazenda Redenção	Barreiras	De Ondas	15/10/2026 09:30	0,0	0,0	15/10/2026 09:30	11,0	13,0	23,0	-12,0	-52,2%
46590000	Nova Vida Montante	Barreiras	Branco	15/10/2026 09:30	0,0	0,0	15/10/2026 09:30	24,0	29,0	45,0	-21,0	-46,7%
46870000	Fazenda Porto Limpo	Mansidão	Preto	15/10/2026 10:00	0,0	0,0	15/10/2026 10:00	82,0	87,0	89,0	-7,0	-7,9%
46902000	Boqueirão	Mansidão	Grande	15/10/2026 09:15	0,0	0,0	15/10/2026 09:15	25,0	34,0	58,0	-33,0	-56,9%
46998000	Barra	Barra	São Francisco	15/10/2026 09:30	0,0	0,0	15/10/2026 09:30	180,0	175,0	162,0	18,0	11,1%

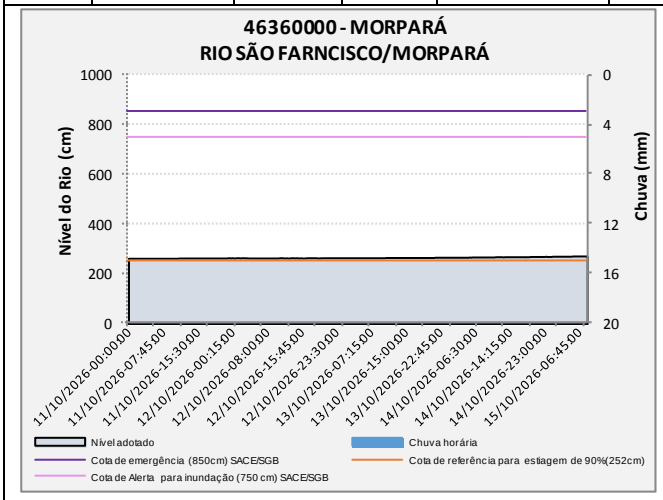

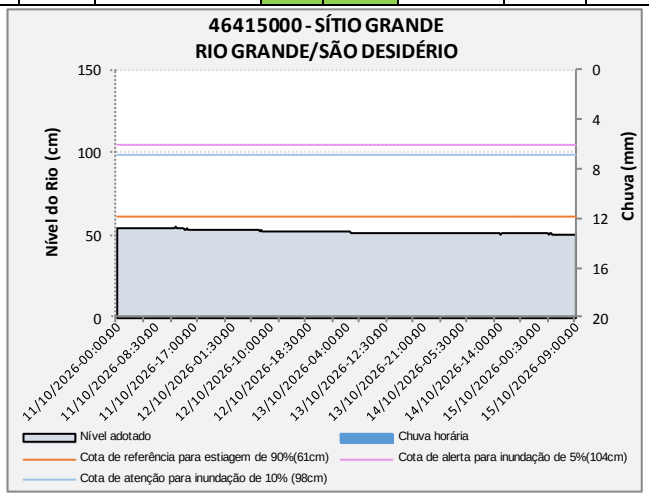

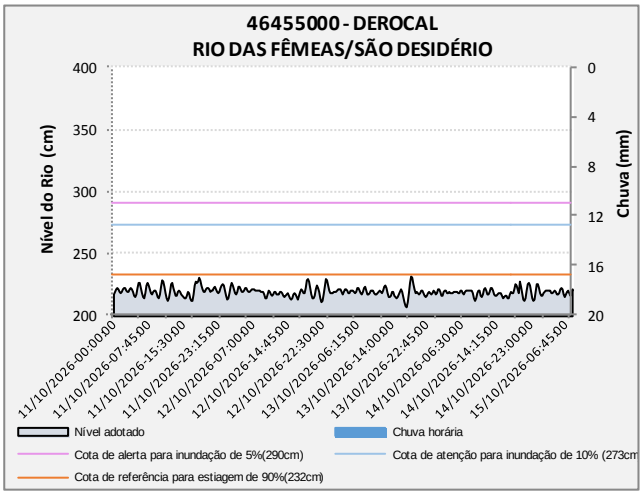

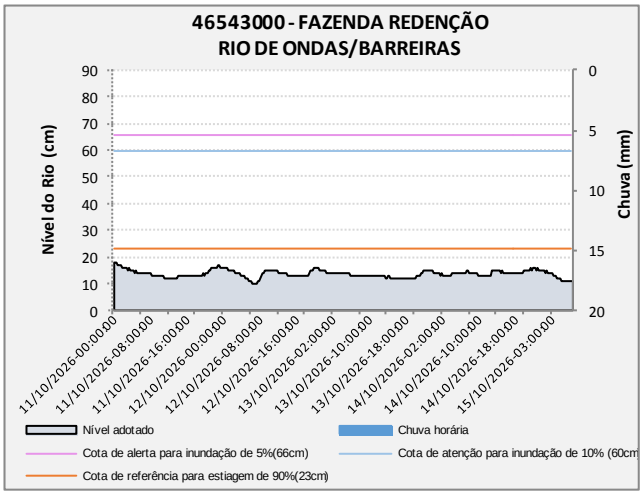

Boletim de Monitoramento Hidrometeorológico do Estado da Bahia

RPGA do Rio Grande

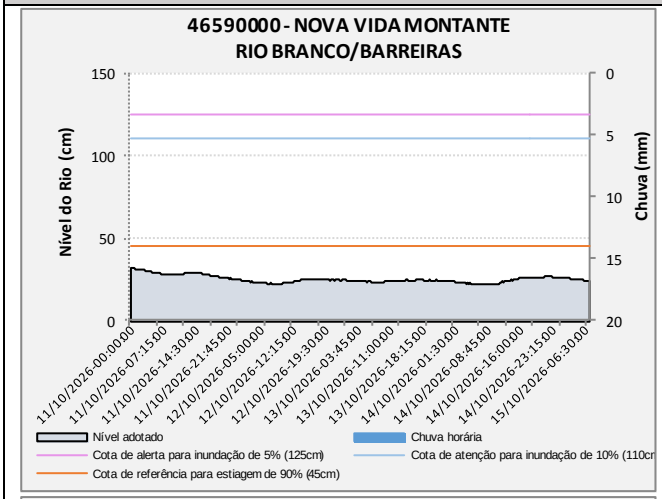

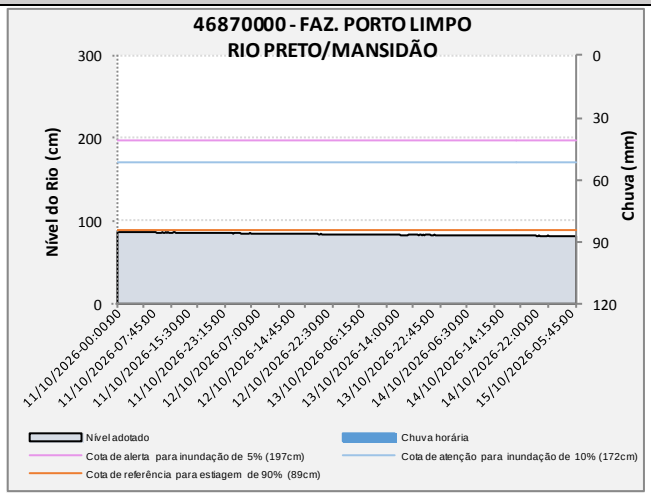

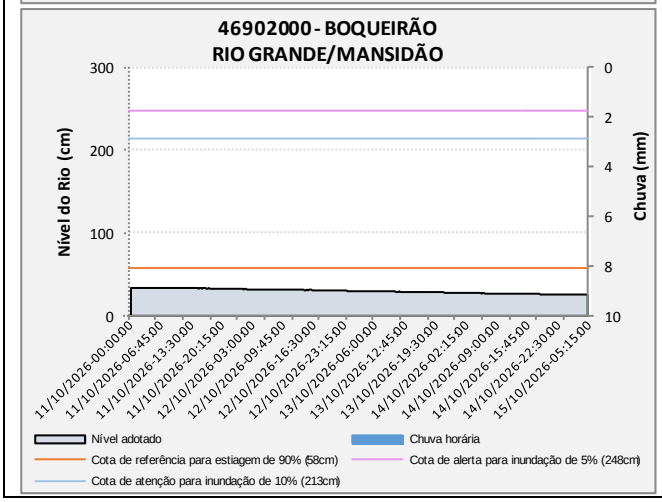

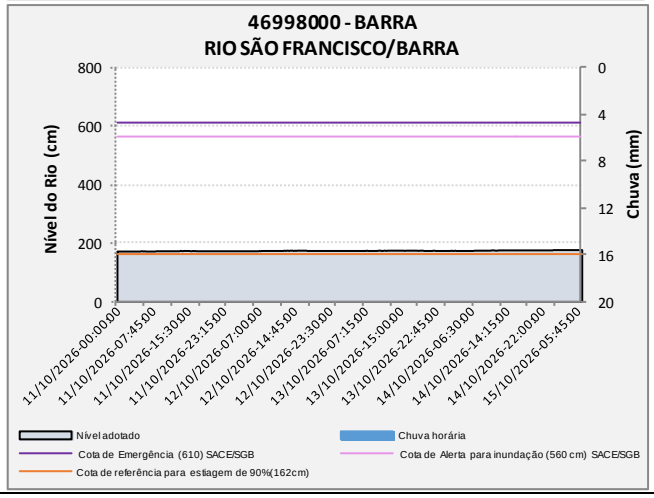

RPGA dos Rios Macururé e Curaçá

INFORMAÇÕES GERAIS				CHUVA (mm)			NÍVEL DOS RIOS (cm)					
CÓDIGO	ESTAÇÃO	MUNICÍPIO	RIO	DATA/HORA do último dado	Últimas 24 horas	Últimas 96 horas	DATA/HORA do último dado	Última hora	Últimas 96 horas	Cota Crítica para Estiagem (cm)	Variação do Nível em relação a cota de estiagem	
											(cm)	(%)
48020000	Juazeiro	Juazeiro	São Francisco	15/10/2026 10:00	0,0	0,0	15/10/2026 10:00	153,0	155,0	127,0	26,0	20,5%

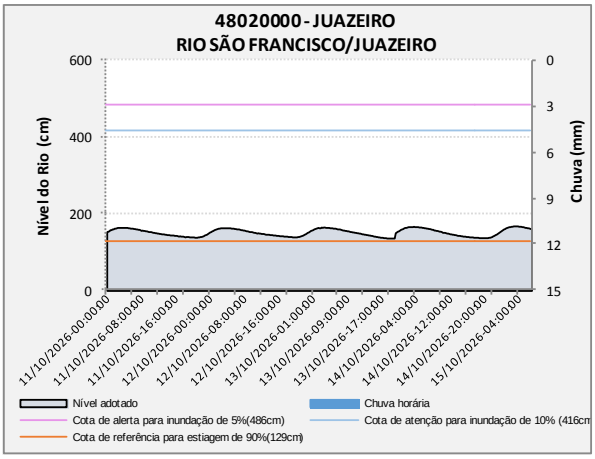

Boletim de Monitoramento Hidrometeorológico do Estado da Bahia

RPGA do Rio Itapicuru

INFORMAÇÕES GERAIS				CHUVA (mm)			NÍVEL DOS RIOS (cm)					
CÓDIGO	ESTAÇÃO	MUNICÍPIO	RIO	DATA/HORA do último dado	Últimas 24 horas	Últimas 96 horas	DATA/HORA do último dado	Última hora	Últimas 96 horas	Cota Crítica para Estiagem (cm)	Variação do Nível em relação a cota de estiagem	
											(cm)	(%)
50465000	Queimadas	Queimadas	Itapicuru	15/10/2026 09:30	0,0	0,0	15/10/2026 09:30	95,0	92,0	86,0	9,0	10,5%
50520000	Ponte Euclides Da Cunha	Tucano	Itapicuru	15/10/2026 09:30	0,0	0,0	15/10/2026 09:30	76,0	76,0	15,0	61,0	406,7%
50595000	Usina Altamira	Conde	Itapicuru	15/10/2026 10:00	0,0	2,8	15/10/2026 10:00	476,0	478,0	472,0	4,0	0,8%

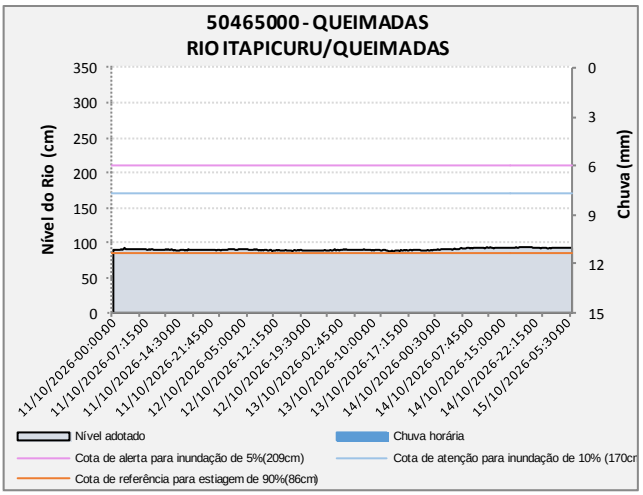

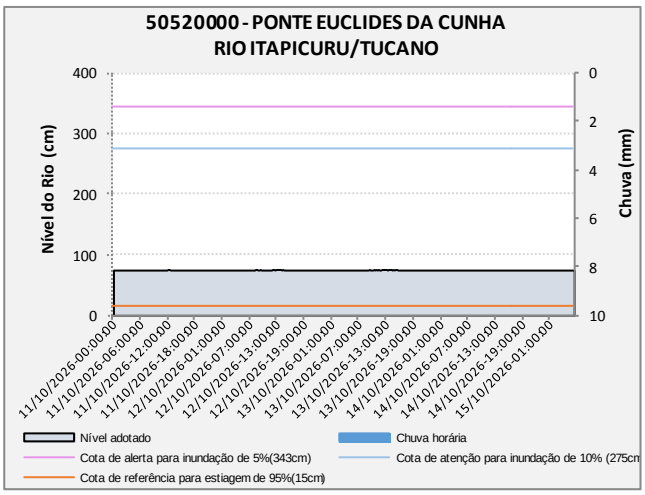

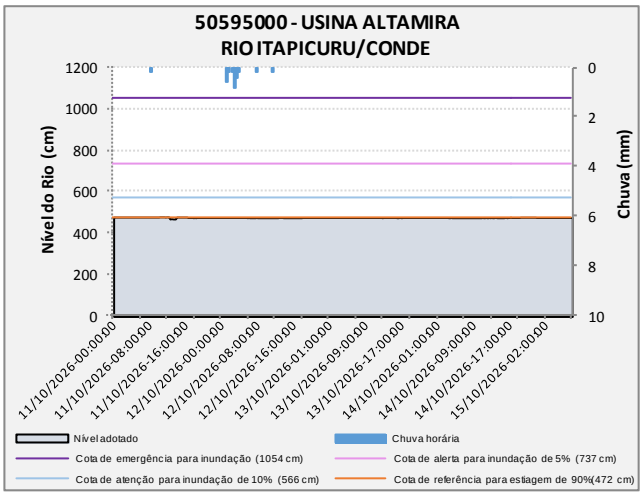

Boletim de Monitoramento Hidrometeorológico do Estado da Bahia

RPGA do Recôncavo Norte e Inhambupe

INFORMAÇÕES GERAIS				CHUVA (mm)			NÍVEL DOS RIOS (cm)					
CÓDIGO	ESTAÇÃO	MUNICÍPIO	RIO	DATA/HORA do último dado	Últimas 24 horas	Últimas 96 horas	DATA/HORA do último dado	Última hora	Últimas 96 horas	Cota Crítica para Estiagem (cm)	Variação do Nível em relação a cota de estiagem	
											(cm)	(%)
50660000	Corte Grande	Esplanada	Inhambupe	15/10/2026 09:45	0,0	0,6	15/10/2026 09:45	88,0	89,0	95,0	-7,0	-7,4%
50785000	Pedra Do Salgado	Mata De São João	Pojuca	15/10/2026 09:45	0,0	0,0	15/10/2026 09:45	46,0	48,0	53,0	-7,0	-13,2%
50795000	Tiririca	Camaçari	Pojuca	15/10/2026 09:30	0,0	0,4	15/10/2026 09:30	190,0	191,0	198,0	-8,0	-4,0%

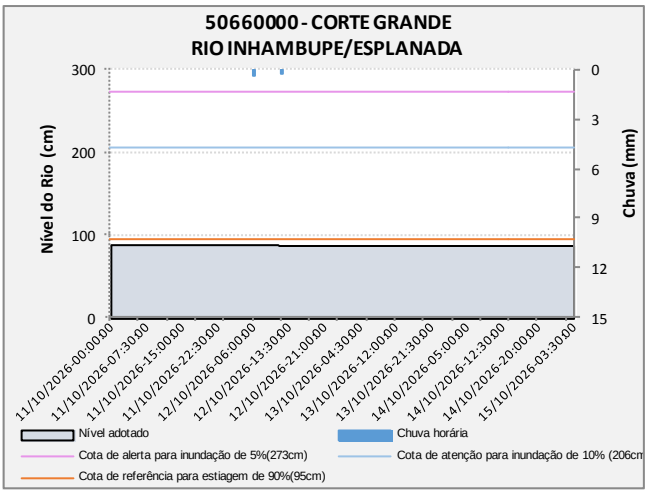

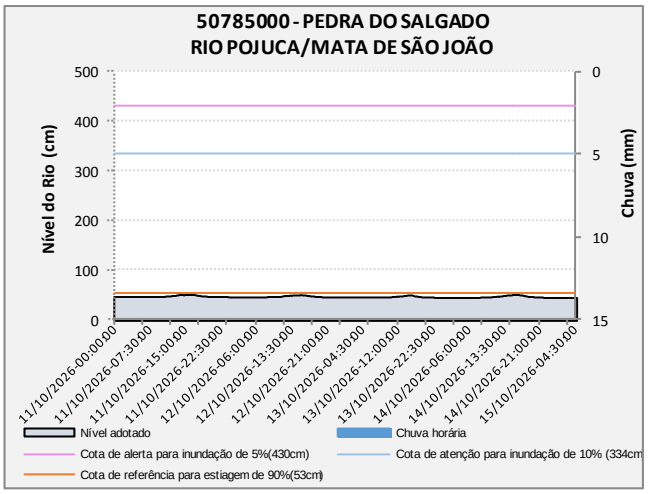

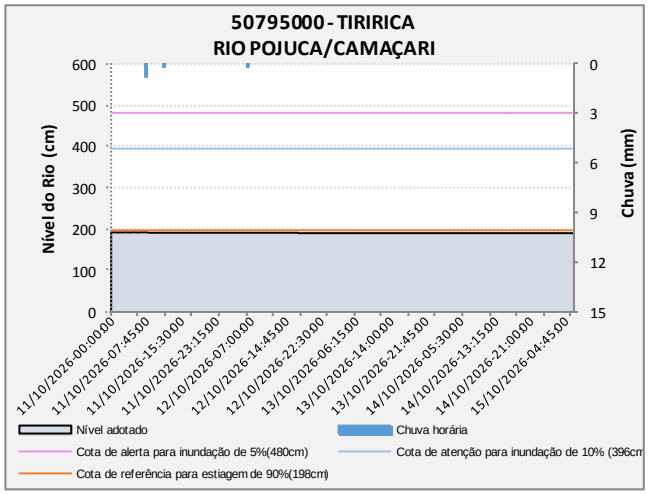

Boletim de Monitoramento Hidrometeorológico do Estado da Bahia

RPGA do Rio Paraguaçu

INFORMAÇÕES GERAIS				CHUVA (mm)			NÍVEL DOS RIOS (cm)					
CÓDIGO	ESTAÇÃO	MUNICÍPIO	RIO	DATA/HORA do último dado	Últimas 24 horas	Últimas 96 horas	DATA/HORA do último dado	Última hora	Últimas 96 horas	Cota Crítica para Estiagem (cm)	Variação do Nível em relação a cota de estiagem	
											(cm)	(%)
51240000	Itaeté	Itaetê	Paraguaçu	15/10/2026 09:15	0,0	0,0	15/10/2026 09:15	382,0	385,0	408,0	-26,0	-6,4%
51280000	Iaçu	Iaçu	Paraguaçu	15/10/2026 09:30	0,0	0,0	15/10/2026 09:30	89,0	90,0	98,0	-9,0	-9,2%
51490500	UHE Pedra Do Cavalo Jusante	São Félix	Paraguaçu	15/10/2026 08:30	0,0	0,0	15/10/2026 08:30	154,0	-	-	-	-

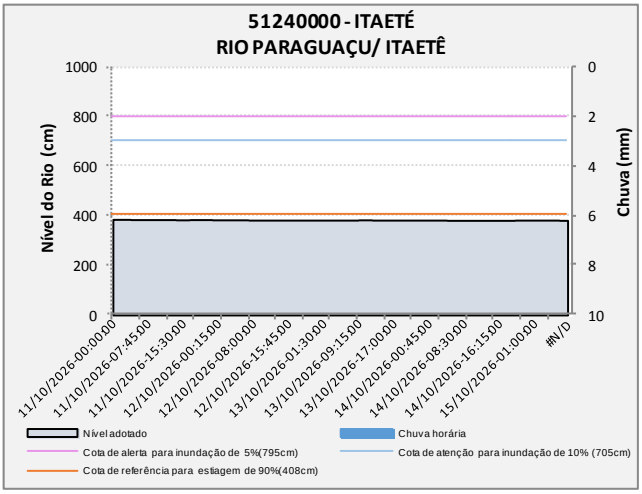

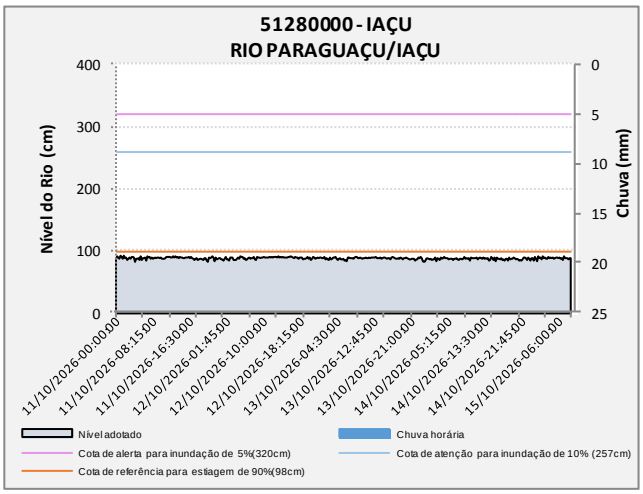

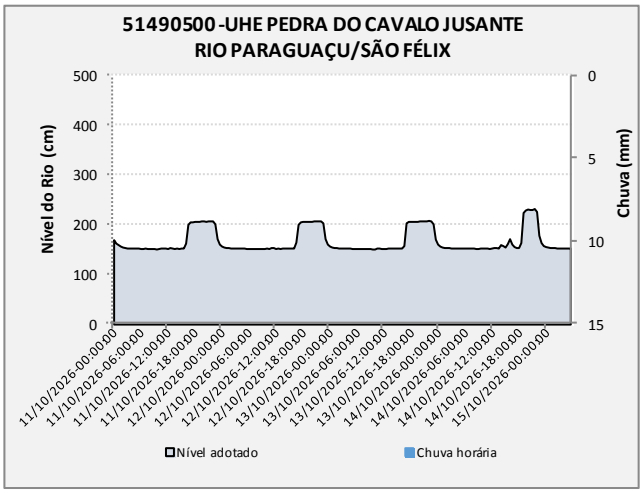

Boletim de Monitoramento Hidrometeorológico do Estado da Bahia

RPGA do Recôncavo Sul

INFORMAÇÕES GERAIS				CHUVA (mm)			NÍVEL DOS RIOS (cm)					
CÓDIGO	ESTAÇÃO	MUNICÍPIO	RIO	DATA/HORA do último dado	Últimas 24 horas	Últimas 96 horas	DATA/HORA do último dado	Última hora	Últimas 96 horas	Cota Crítica para Estiagem (cm)	Variação do Nível em relação a cota de estiagem	
											(cm)	(%)
51890000	Nilo Peçanha	Nilo Peçanha	Almas	15/10/2026 09:45	0,0	0,0	15/10/2026 09:45	153,0	150,0	149,0	4,0	2,7%

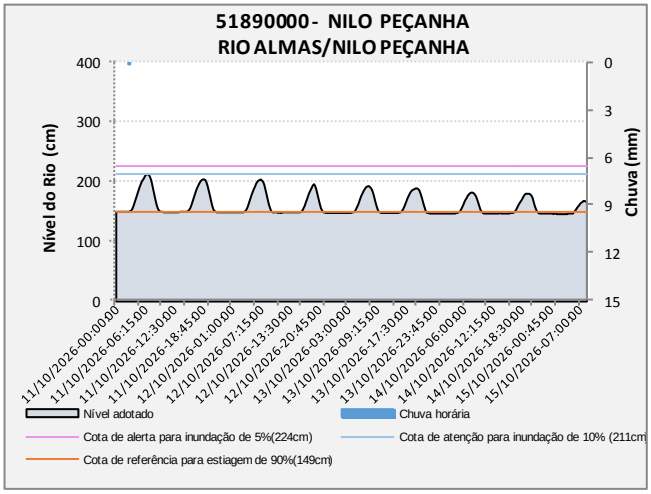

RPGA do Leste

INFORMAÇÕES GERAIS				CHUVA (mm)			NÍVEL DOS RIOS (cm)					
CÓDIGO	ESTAÇÃO	MUNICÍPIO	RIO	DATA/HORA do último dado	Últimas 24 horas	Últimas 96 horas	DATA/HORA do último dado	Última hora	Últimas 96 horas	Cota Crítica para Estiagem (cm)	Variação do Nível em relação a cota de estiagem	
											(cm)	(%)
53170000	Ferradas	Itabuna	Cachoeira	15/10/2026 09:00	0,0	2,0	15/10/2026 09:00	131,0	-	103,0	-	-

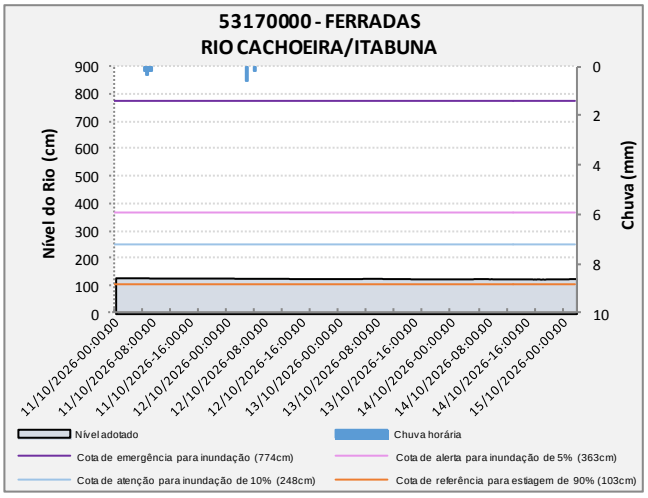

Boletim de Monitoramento Hidrometeorológico do Estado da Bahia

RPGA do Rio Pardo

INFORMAÇÕES GERAIS				CHUVA (mm)			NÍVEL DOS RIOS (cm)					
CÓDIGO	ESTAÇÃO	MUNICÍPIO	RIO	DATA/HORA do último dado	Últimas 24 horas	Últimas 96 horas	DATA/HORA do último dado	Última hora	Últimas 96 horas	Cota Crítica para Estiagem (cm)	Variação do Nível em relação a cota de estiagem	
											(cm)	(%)
53620000	Cândido Sales	Cândido Sales	Pardo	15/10/2026 09:30	0,0	0,0	15/10/2026 09:30	130,0	130,0	110,0	20,0	18,2%
53630000	Inhobim	Vitória Da Conquista	Pardo	15/10/2026 09:45	0,0	0,0	15/10/2026 09:45	178,0	185,0	179,0	-1,0	-0,6%
53780000	Itapetinga	Itapetinga	Catolé Grande	15/10/2026 09:45	0,0	0,0	15/10/2026 09:45	216,0	217,0	214,0	2,0	0,9%
53880000	Fazenda Nancy	Camacan	Pardo	15/10/2026 10:15	0,0	0,2	15/10/2026 10:15	124,0	129,0	140,0	-16,0	-11,4%
53950000	Mascote	Mascote	Pardo	15/10/2026 09:30	0,0	0,0	15/10/2026 09:30	46,0	48,0	84,0	-38,0	-45,2%

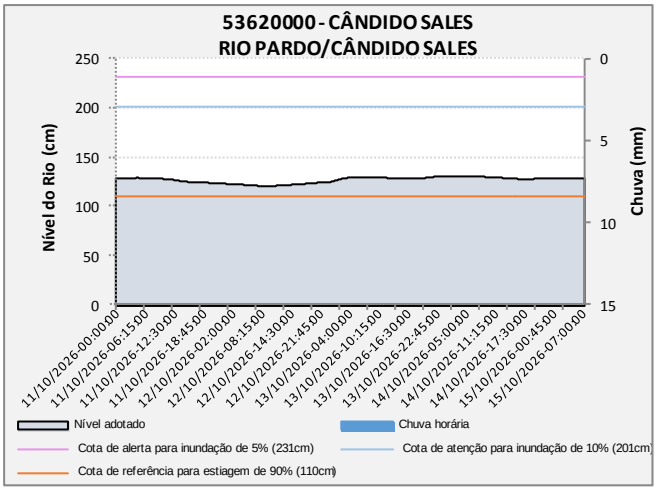

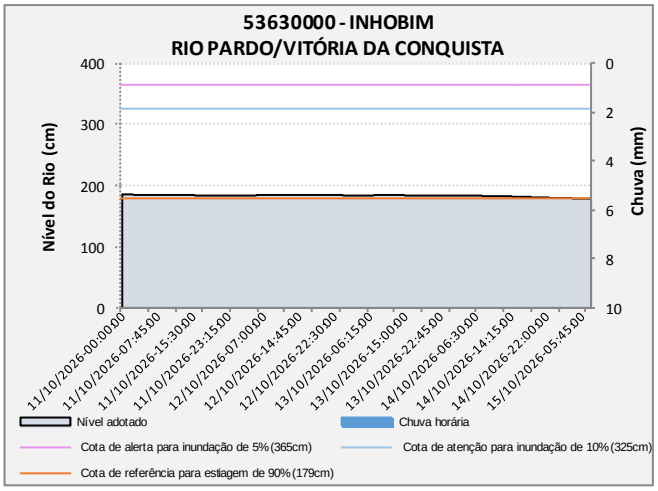

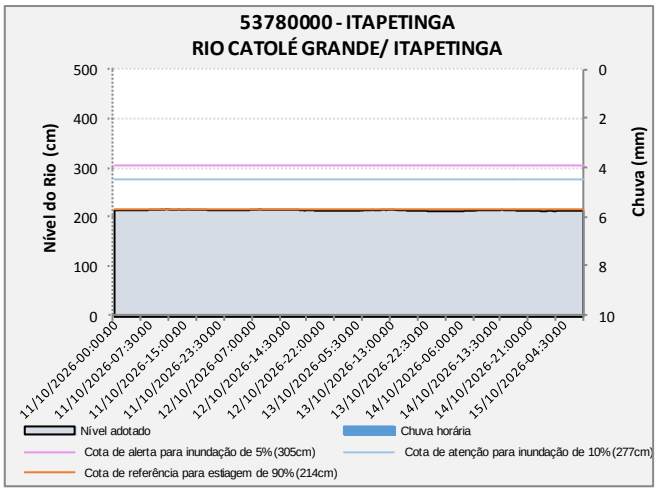

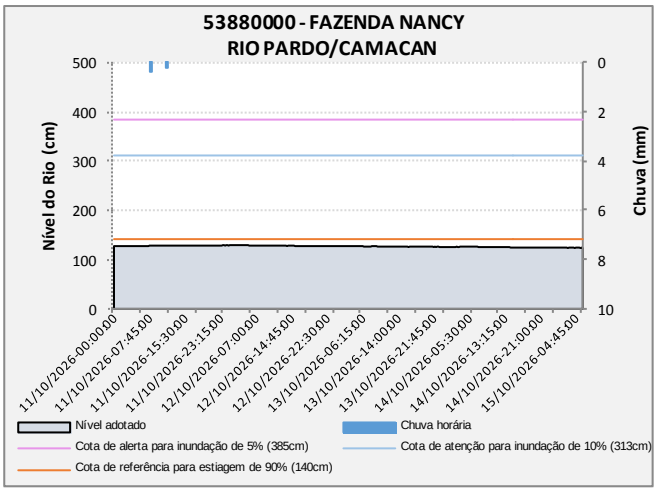

Boletim de Monitoramento Hidrometeorológico do Estado da Bahia

RPGA do Rio Pardo

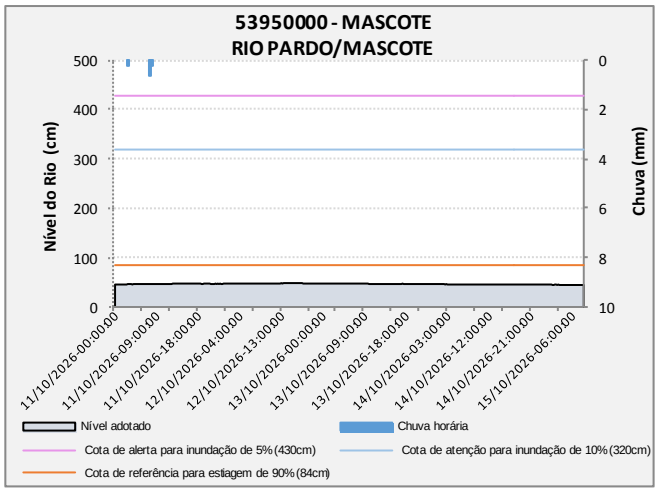

Para maiores informações acesse: http://www.snirh.gov.br/hidrotelemetria/Mapa.aspx

Sala de Situação de Monitoramento Ambiental da Bahia
Contatos: (71) 3118-4160