Boletim de Monitoramento Hidrometeorológico do Estado da Bahia

Boletim nº 190 – 19 de Outubro de 2026

SALA DE SITUAÇÃO/DIRAM/INEMA/ANA

Neste boletim serão exibidos os dados de monitoramento das precipitações acumuladas nas últimas 24 horas e dos níveis dos rios, na última hora do dado coletado e nas últimas 96 horas. Os dados são obtidos das estações telemétricas localizadas no estado da Bahia.

PREVISÃO METEOROLÓGICA PARA AS PRÓXIMAS 24 HORAS

O tempo permanece instável, com previsão de chuvas nas regiões litorâneas, especialmente no Extremo Sul e no Baixo Sul. Em Salvador, na Região Metropolitana e no Recôncavo Baiano, são esperadas variações de nebulosidade com possibilidade de chuvas rápidas e isoladas ao longo do período. Nas regiões Oeste e da Chapada Diamantina, há previsão de pancadas de chuva, principalmente no fim da tarde e início da noite.

MONITORAMENTO DOS RIOS

A seguir será apresentada a situação atual dos níveis dos rios monitorados nas estações localizadas, conforme mapa abaixo.

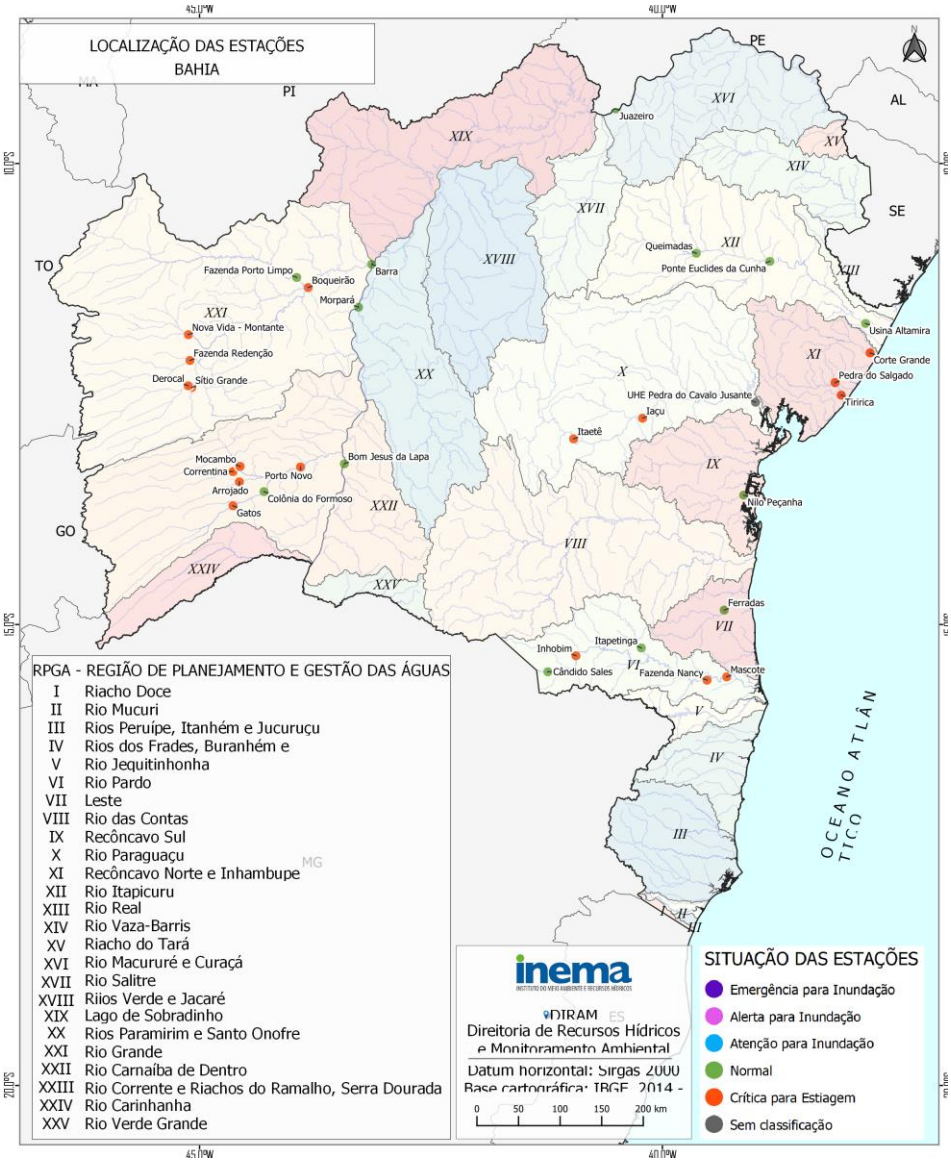

Boletim de Monitoramento Hidrometeorológico do Estado da Bahia

SITUAÇÃO DO NÍVEL DOS RIOS

- Acima da cota de emergência para inundação*
- Acima da cota de alerta para inundação*
- Acima da cota de atenção para inundação*
- Nível normal (Cota de Permanência entre 5% e 95%ou entre atenção e estiagem*)
- Tendência à seca (Abaixo da Cota de Estiagem*ou da Permanência de 95%)
- Sem dado de referência

(*) As cotas acima não estão definidas para todas as estações

RPGA do Rio Corrente e Riachos do Ramalho, Serra Dourada e Brejo Velho

INFORMAÇÕES GERAIS				CHUVA (mm)			NÍVEL DOS RIOS (cm)					
CÓDIGO	ESTAÇÃO	MUNICÍPIO	RIO	DATA/HORA do último dado	Últimas 24 horas	Últimas 96 horas	DATA/HORA do último dado	Última hora	Últimas 96 horas	Cota Crítica para Estiagem (cm)	Variação do Nível em relação a cota de estiagem	
											(cm)	(%)
45480000	Bom Jesus da Lapa	Bom Jesus da Lapa	São Francisco	19/10/2026 09:30	0,2	11,4	19/10/2026 09:30	328,0	343,0	294,0	34,0	11,6%
45590000	Correntina	Correntina	Correntina	19/10/2026 09:30	19,4	25,4	19/10/2026 09:30	34,0	31,0	43,0	-9,0	-20,9%
45740001	Mocambo	Correntina	Do Meio	19/10/2026 10:00	4,8	12,0	19/10/2026 10:00	23,0	14,0	30,0	-7,0	-23,3%
45770000	Arrojado	Correntina	Arrojado	19/10/2026 09:15	48,2	49,2	19/10/2026 09:15	32,0	20,0	32,0	0,0	0,0%
45840000	Gatos	Jaborandi	Formoso	19/10/2026 09:45	53,0	53,0	19/10/2026 09:45	89,0	83,0	101,0	-12,0	-11,9%
45880000	Colônia Do Formoso	Coribe	Formoso	19/10/2026 09:45	39,2	46,6	19/10/2026 09:45	42,0	11,0	27,0	15,0	55,6%
45960001	Porto Novo	Santana	Corrente	-	-	-	19/10/2026 10:00	42,0	32,0	71,0	-29,0	-40,8%

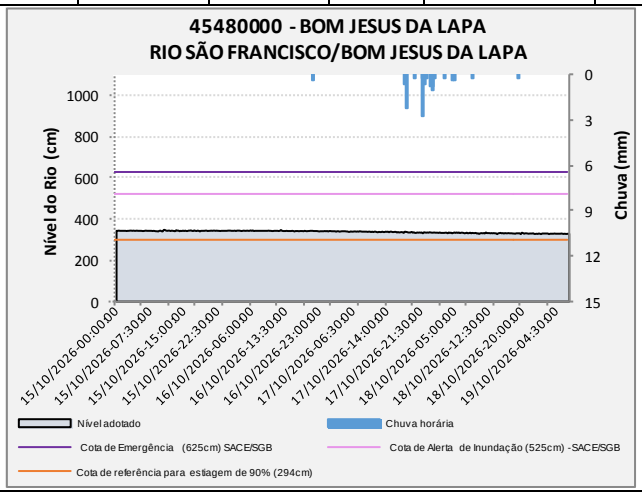

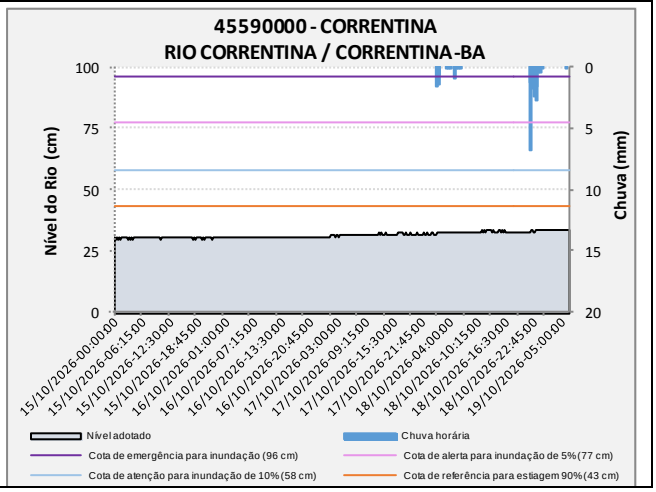

Boletim de Monitoramento Hidrometeorológico do Estado da Bahia

RPGA do Rio Corrente e Riachos do Ramalho, Serra Dourada e Brejo Velho

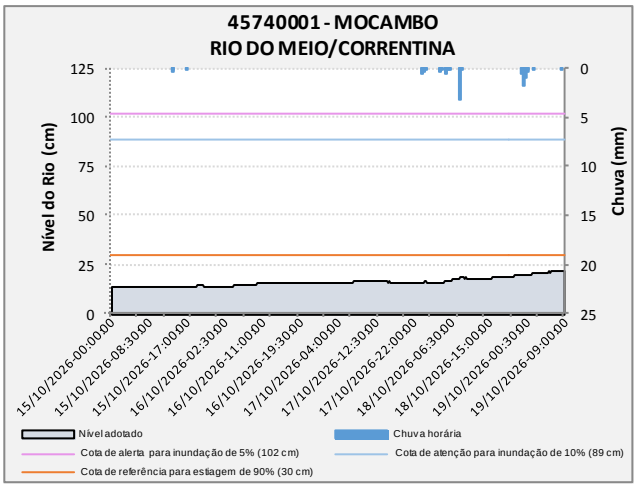

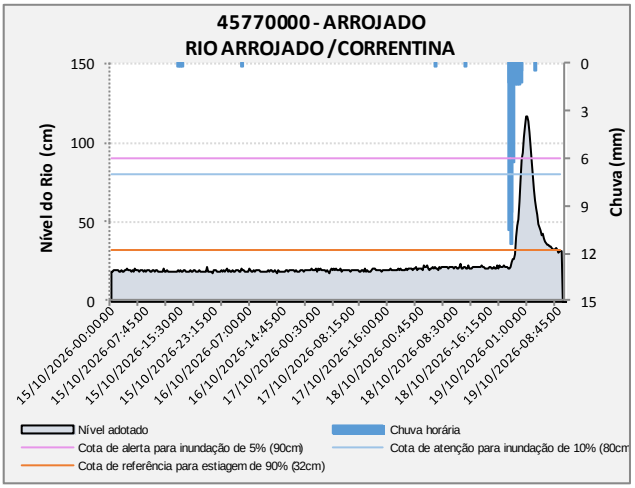

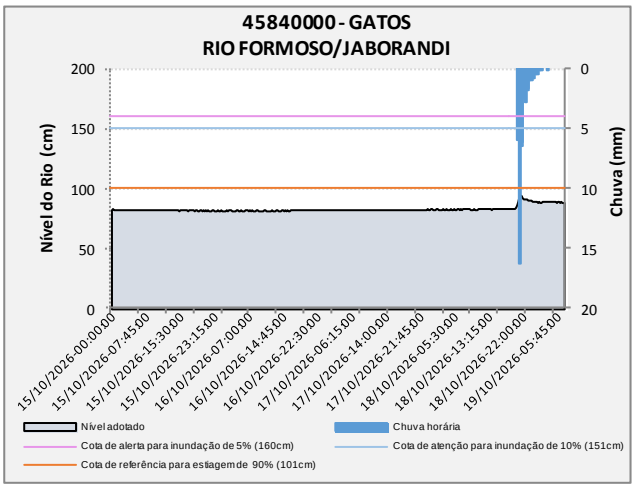

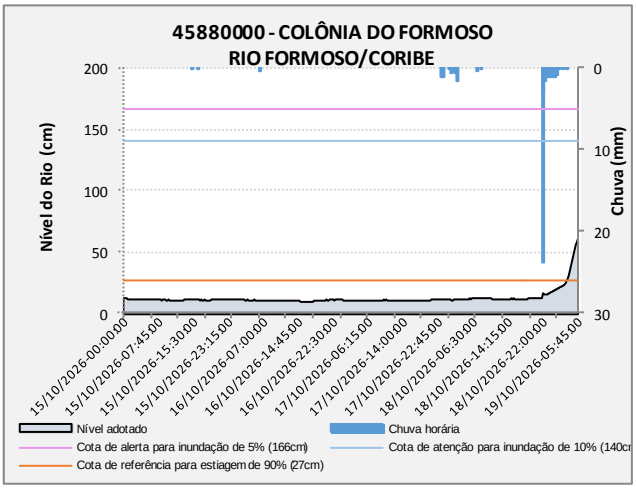

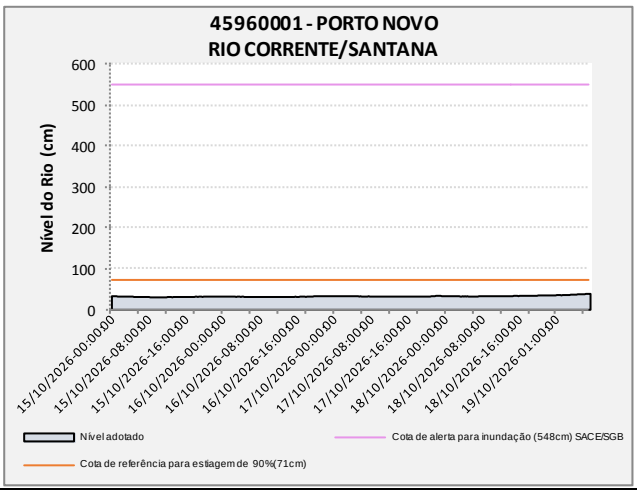

Boletim de Monitoramento Hidrometeorológico do Estado da Bahia

RPGA do Rio Grande

INFORMAÇÕES GERAIS				CHUVA (mm)			NÍVEL DOS RIOS (cm)					
CÓDIGO	ESTAÇÃO	MUNICÍPIO	RIO	DATA/HORA do último dado	Últimas 24 horas	Últimas 96 horas	DATA/HORA do último dado	Última hora	Últimas 96 horas	Cota Crítica para Estiagem (cm)	Variação do Nível em relação a cota de estiagem	
											(cm)	(%)
46360000	Morpará	Morpará	São Francisco	19/10/2026 09:30	0,2	16,0	19/10/2026 09:30	274,0	266,0	252,0	22,0	8,7%
46415000	Sítio Grande	São Desidério	Grande	19/10/2026 10:00	0,0	37,4	19/10/2026 10:00	57,0	51,0	61,0	-4,0	-6,6%
46455000	Derocal	São Desidério	Das Fêmeas	19/10/2026 09:15	0,0	59,2	19/10/2026 09:15	223,0	215,0	232,0	-9,0	-3,9%
46543000	Fazenda Redenção	Barreiras	De Ondas	19/10/2026 09:30	4,0	117,0	19/10/2026 09:30	22,0	11,0	23,0	-1,0	-4,3%
46590000	Nova Vida Montante	Barreiras	Branco	19/10/2026 09:30	0,2	46,4	19/10/2026 09:30	42,0	24,0	45,0	-3,0	-6,7%
46870000	Fazenda Porto Limpo	Mansidão	Preto	19/10/2026 10:00	0,0	7,6	19/10/2026 10:00	90,0	82,0	89,0	1,0	1,1%
46902000	Boqueirão	Mansidão	Grande	19/10/2026 09:15	1,4	11,4	19/10/2026 09:15	31,0	25,0	58,0	-27,0	-46,6%
46998000	Barra	Barra	São Francisco	19/10/2026 09:30	9,2	9,6	19/10/2026 09:30	191,0	180,0	162,0	29,0	17,9%

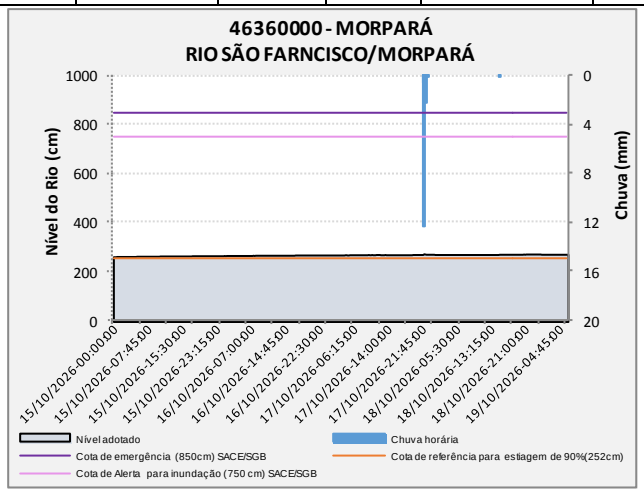

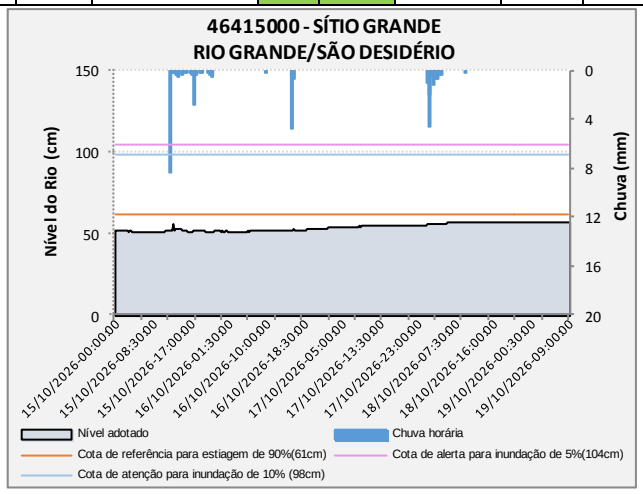

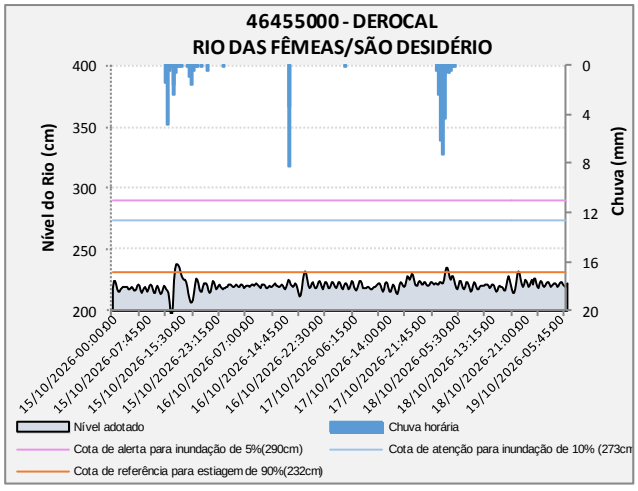

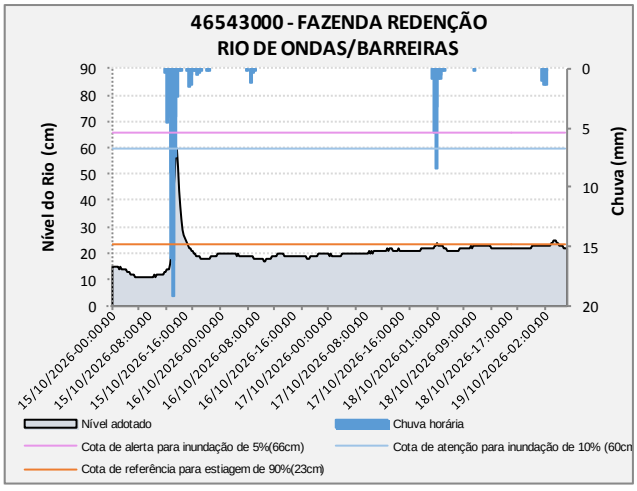

Boletim de Monitoramento Hidrometeorológico do Estado da Bahia

RPGA do Rio Grande

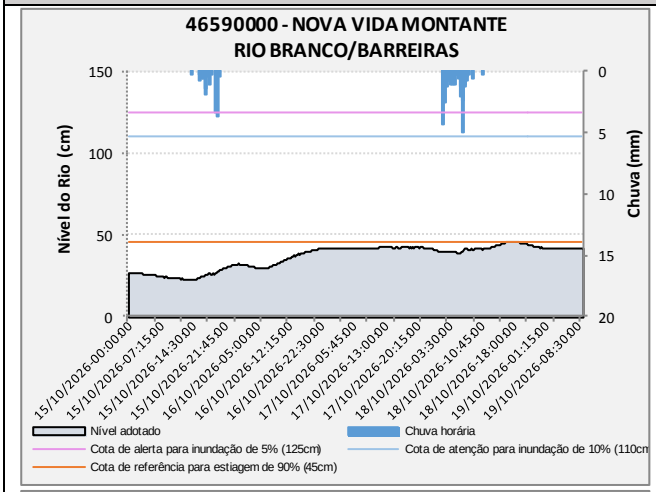

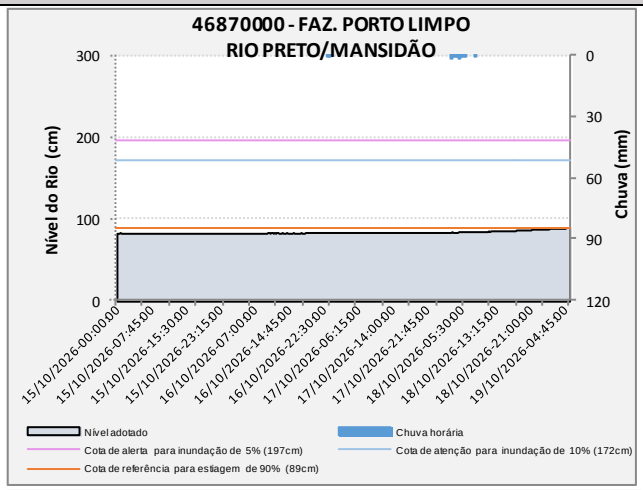

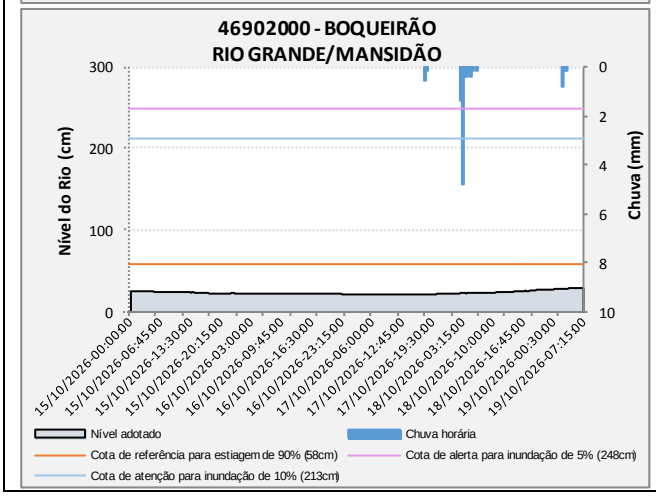

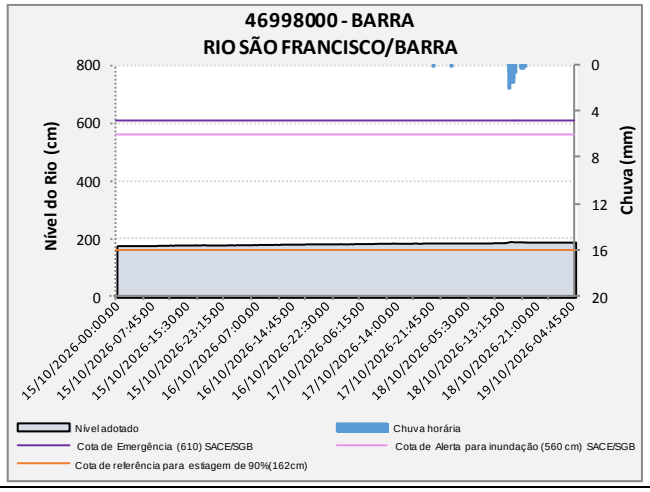

RPGA dos Rios Macururé e Curaçá

INFORMAÇÕES GERAIS				CHUVA (mm)			NÍVEL DOS RIOS (cm)					
CÓDIGO	ESTAÇÃO	MUNICÍPIO	RIO	DATA/HORA do último dado	Últimas 24 horas	Últimas 96 horas	DATA/HORA do último dado	Última hora	Últimas 96 horas	Cota Crítica para Estiagem (cm)	Variação do Nível em relação a cota de estiagem	
											(cm)	(%)
48020000	Juazeiro	Juazeiro	São Francisco	19/10/2026 10:00	38,8	38,8	19/10/2026 10:00	145,0	153,0	127,0	18,0	14,2%

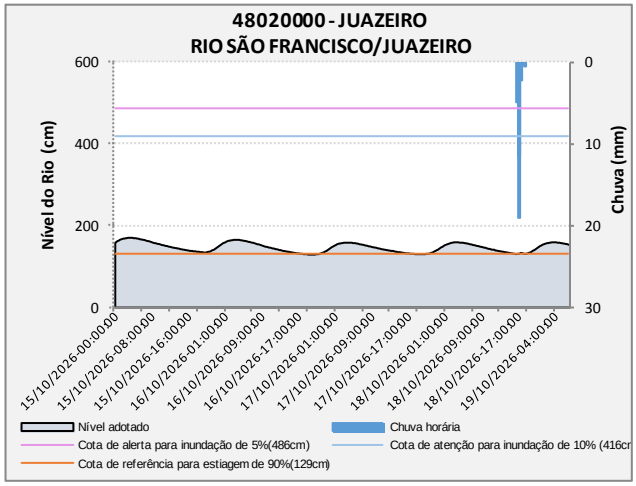

Boletim de Monitoramento Hidrometeorológico do Estado da Bahia

RPGA do Rio Itapicuru

INFORMAÇÕES GERAIS				CHUVA (mm)			NÍVEL DOS RIOS (cm)					
CÓDIGO	ESTAÇÃO	MUNICÍPIO	RIO	DATA/HORA do último dado	Últimas 24 horas	Últimas 96 horas	DATA/HORA do último dado	Última hora	Últimas 96 horas	Cota Crítica para Estiagem (cm)	Variação do Nível em relação a cota de estiagem	
											(cm)	(%)
50465000	Queimadas	Queimadas	Itapicuru	19/10/2026 09:30	66,2	66,2	19/10/2026 09:30	132,0	95,0	86,0	46,0	53,5%
50520000	Ponte Euclides Da Cunha	Tucano	Itapicuru	19/10/2026 09:30	14,4	14,4	19/10/2026 09:30	79,0	76,0	15,0	64,0	426,7%
50595000	Usina Altamira	Conde	Itapicuru	19/10/2026 10:00	0,0	0,0	19/10/2026 10:00	473,0	476,0	472,0	1,0	0,2%

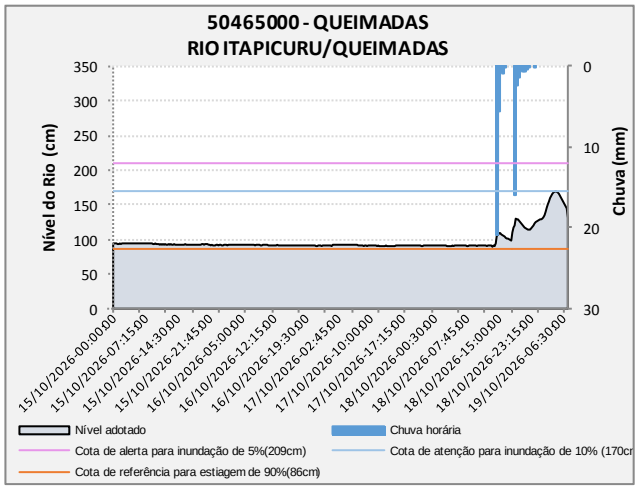

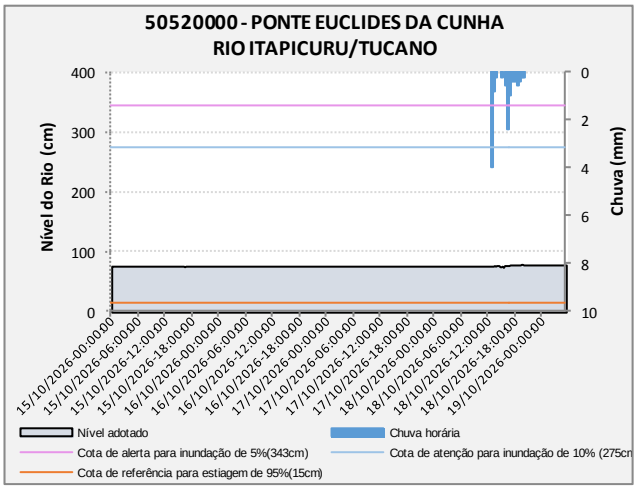

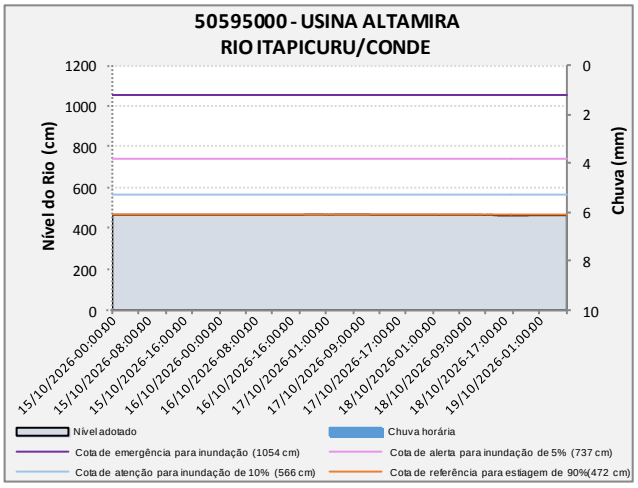

Boletim de Monitoramento Hidrometeorológico do Estado da Bahia

RPGA do Recôncavo Norte e Inhambupe

INFORMAÇÕES GERAIS				CHUVA (mm)			NÍVEL DOS RIOS (cm)					
CÓDIGO	ESTAÇÃO	MUNICÍPIO	RIO	DATA/HORA do último dado	Últimas 24 horas	Últimas 96 horas	DATA/HORA do último dado	Última hora	Últimas 96 horas	Cota Crítica para Estiagem (cm)	Variação do Nível em relação a cota de estiagem	
											(cm)	(%)
50660000	Corte Grande	Esplanada	Inhambupe	19/10/2026 09:45	0,0	0,0	19/10/2026 09:45	87,0	88,0	95,0	-8,0	-8,4%
50785000	Pedra Do Salgado	Mata De São João	Pojuca	19/10/2026 09:45	0,0	0,0	19/10/2026 09:45	45,0	46,0	53,0	-8,0	-15,1%
50795000	Tiririca	Camaçari	Pojuca	19/10/2026 09:30	0,0	0,0	19/10/2026 09:30	189,0	190,0	198,0	-9,0	-4,5%

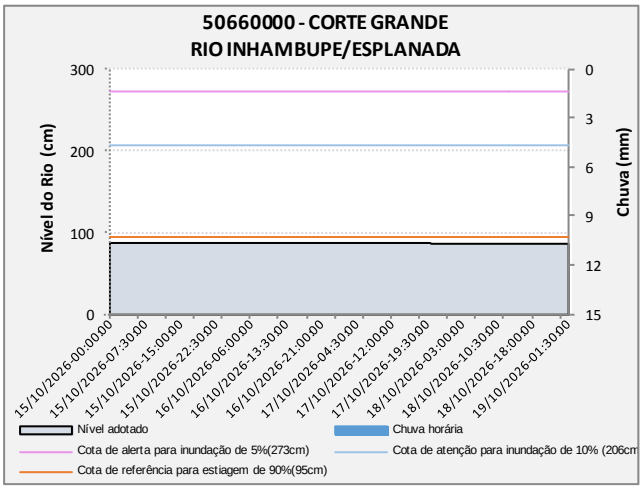

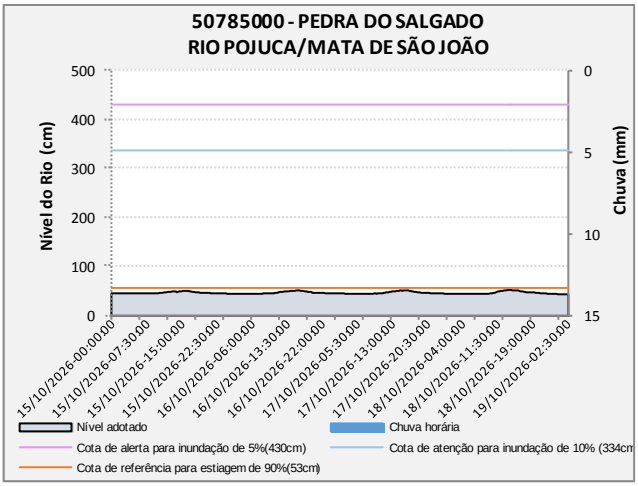

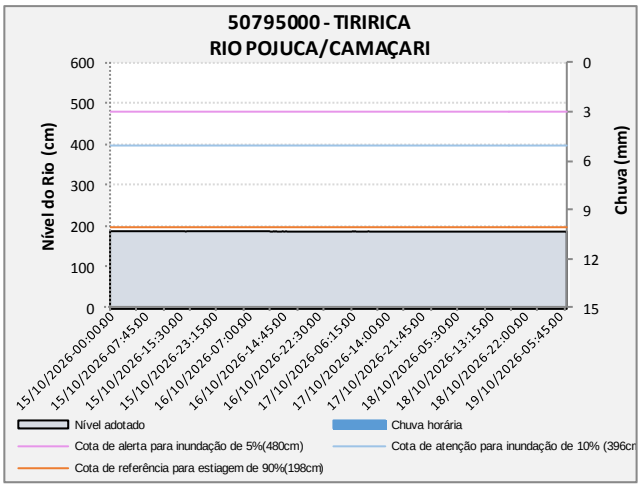

Boletim de Monitoramento Hidrometeorológico do Estado da Bahia

RPGA do Rio Paraguaçu

INFORMAÇÕES GERAIS				CHUVA (mm)			NÍVEL DOS RIOS (cm)					
CÓDIGO	ESTAÇÃO	MUNICÍPIO	RIO	DATA/HORA do último dado	Últimas 24 horas	Últimas 96 horas	DATA/HORA do último dado	Última hora	Últimas 96 horas	Cota Crítica para Estiagem (cm)	Variação do Nível em relação a cota de estiagem	
											(cm)	(%)
51240000	Itaeté	Itaetê	Paraguaçu	19/10/2026 09:15	1,6	3,2	19/10/2026 09:15	385,0	382,0	408,0	-23,0	-5,6%
51280000	Iaçu	Iaçu	Paraguaçu	19/10/2026 09:30	2,2	18,2	19/10/2026 09:30	95,0	89,0	98,0	-3,0	-3,1%
51490500	UHE Pedra Do Cavalo Jusante	São Félix	Paraguaçu	19/10/2026 08:30	1,4	1,8	19/10/2026 08:30	153,0	-	-	-	-

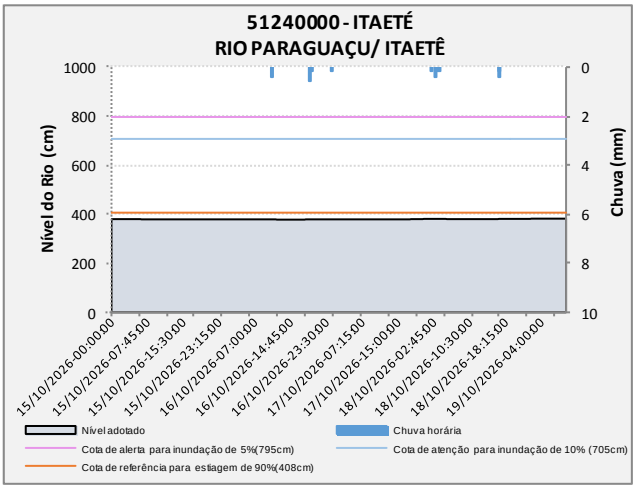

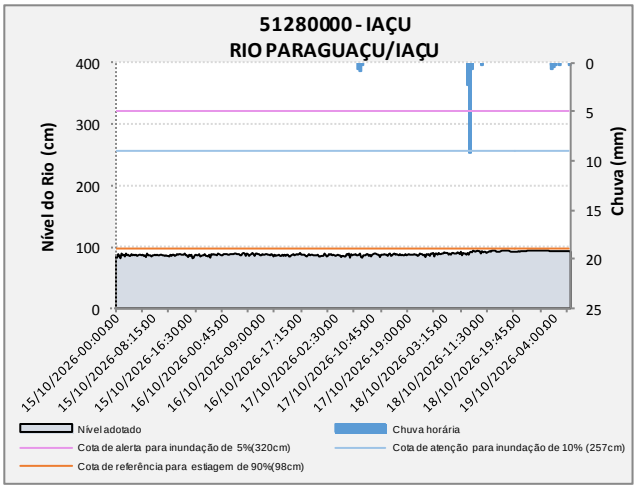

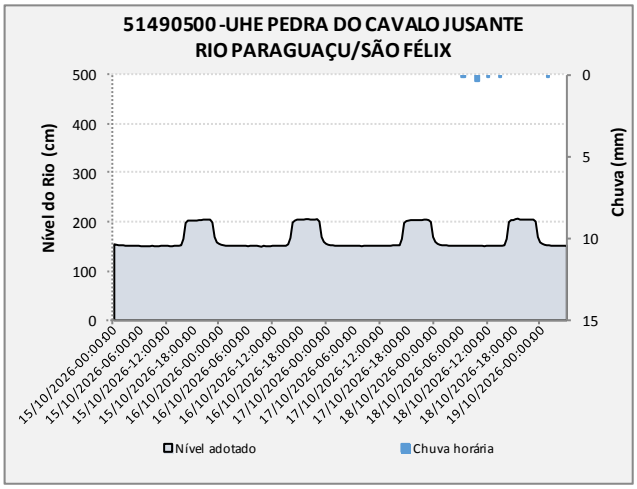

Boletim de Monitoramento Hidrometeorológico do Estado da Bahia

RPGA do Recôncavo Sul

INFORMAÇÕES GERAIS				CHUVA (mm)			NÍVEL DOS RIOS (cm)					
CÓDIGO	ESTAÇÃO	MUNICÍPIO	RIO	DATA/HORA do último dado	Últimas 24 horas	Últimas 96 horas	DATA/HORA do último dado	Última hora	Últimas 96 horas	Cota Crítica para Estiagem (cm)	Variação do Nível em relação a cota de estiagem	
											(cm)	(%)
51890000	Nilo Peçanha	Nilo Peçanha	Almas	19/10/2026 09:45	55,8	60,6	19/10/2026 09:45	151,0	153,0	149,0	2,0	1,3%

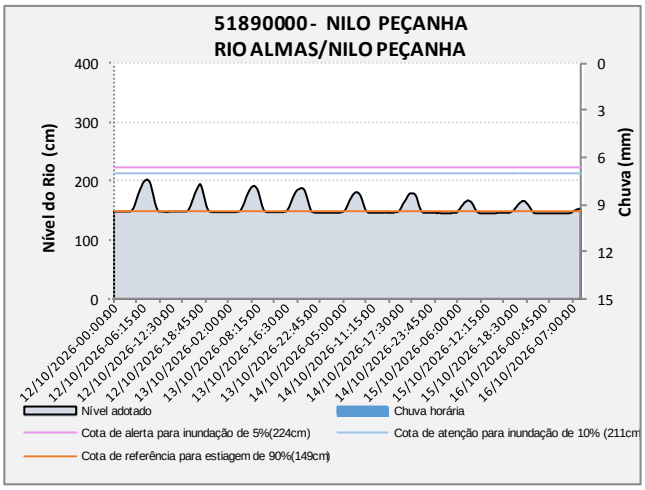

RPGA do Leste

INFORMAÇÕES GERAIS				CHUVA (mm)			NÍVEL DOS RIOS (cm)					
CÓDIGO	ESTAÇÃO	MUNICÍPIO	RIO	DATA/HORA do último dado	Últimas 24 horas	Últimas 96 horas	DATA/HORA do último dado	Última hora	Últimas 96 horas	Cota Crítica para Estiagem (cm)	Variação do Nível em relação a cota de estiagem	
											(cm)	(%)
53170000	Ferradas	Itabuna	Cachoeira	19/10/2026 09:00	9,4	51,8	19/10/2026 09:00	174,0	-	103,0	-	-

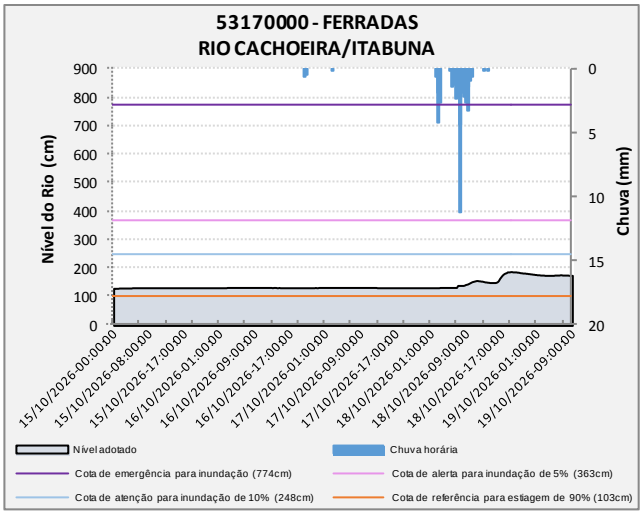

Boletim de Monitoramento Hidrometeorológico do Estado da Bahia

RPGA do Rio Pardo

INFORMAÇÕES GERAIS				CHUVA (mm)			NÍVEL DOS RIOS (cm)					
CÓDIGO	ESTAÇÃO	MUNICÍPIO	RIO	DATA/HORA do último dado	Últimas 24 horas	Últimas 96 horas	DATA/HORA do último dado	Última hora	Últimas 96 horas	Cota Crítica para Estiagem (cm)	Variação do Nível em relação a cota de estiagem	
											(cm)	(%)
53620000	Cândido Sales	Cândido Sales	Pardo	19/10/2026 09:30	11,0	33,6	19/10/2026 09:30	133,0	130,0	110,0	23,0	20,9%
53630000	Inhobim	Vitória Da Conquista	Pardo	19/10/2026 09:45	0,2	16,4	19/10/2026 09:45	205,0	178,0	179,0	26,0	14,5%
53780000	Itapetinga	Itapetinga	Catolé Grande	19/10/2026 09:45	0,4	30,6	19/10/2026 09:45	221,0	216,0	214,0	7,0	3,3%
53880000	Fazenda Nancy	Camacan	Pardo	19/10/2026 09:15	0,2	26,0	19/10/2026 09:15	125,0	124,0	140,0	-15,0	-10,7%
53950000	Mascote	Mascote	Pardo	19/10/2026 09:30	2,2	13,4	19/10/2026 09:30	48,0	46,0	84,0	-36,0	-42,9%

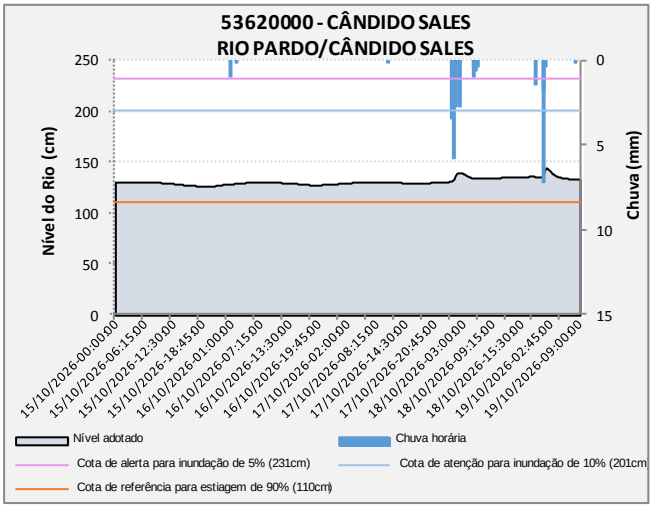

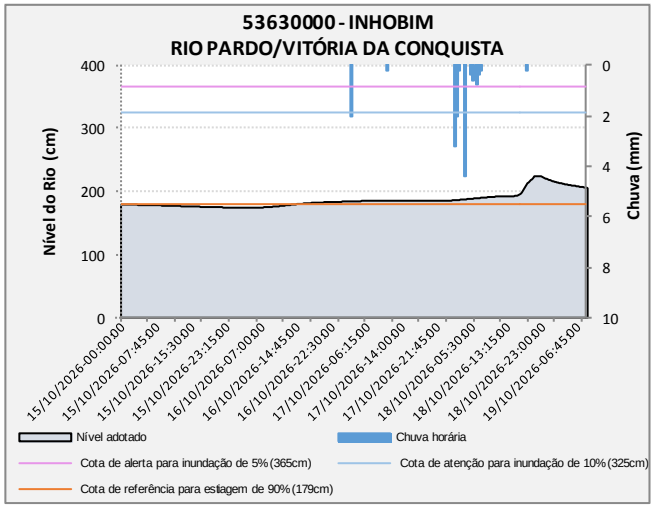

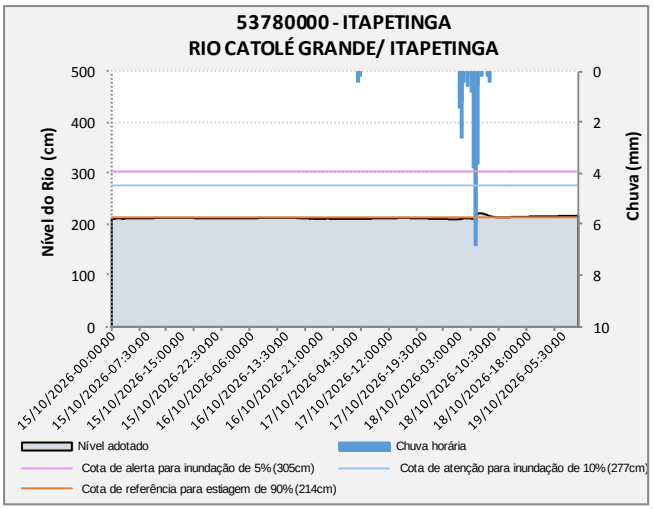

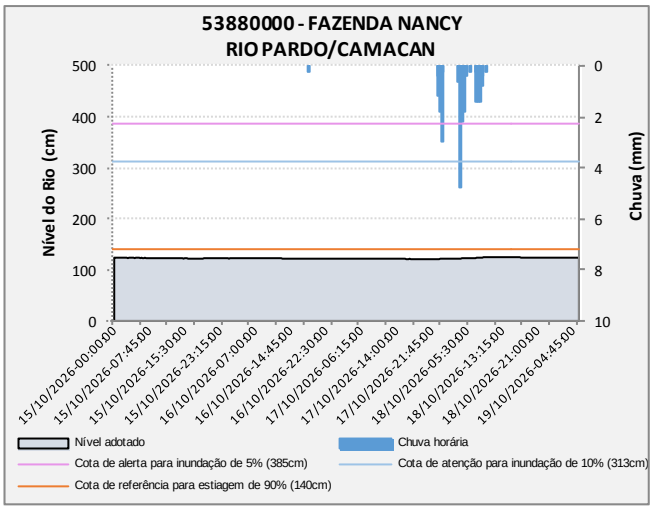

Boletim de Monitoramento Hidrometeorológico do Estado da Bahia

RPGA do Rio Pardo

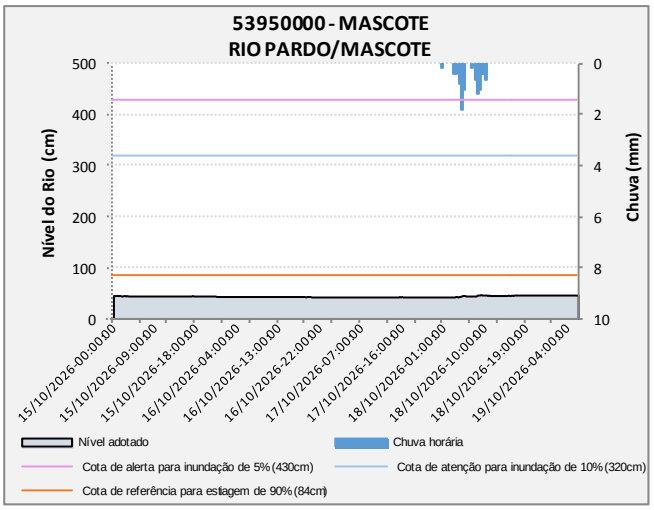

Para maiores informações acesse: http://www.snirh.gov.br/hidrotelemetria/Mapa.aspx

Sala de Situação de Monitoramento Ambiental da Bahia
Contatos: (71) 3118-4160