Boletim de Monitoramento Hidrometeorológico do Estado da Bahia

Boletim nº 191 – 20 de Outubro de 2026

SALA DE SITUAÇÃO/DIRAM/INEMA/ANA

Neste boletim serão exibidos os dados de monitoramento das precipitações acumuladas nas últimas 24 horas e dos níveis dos rios, na última hora do dado coletado e nas últimas 96 horas. Os dados são obtidos das estações telemétricas localizadas no estado da Bahia.

PREVISÃO METEOROLÓGICA PARA AS PRÓXIMAS 24 HORAS

As instabilidades persistem sobre o Litoral, com previsão de céu nublado a parcialmente nublado e ocorrência de chuvas ao longo do período com destaque para o baixo Sul e extremo Sul. São esperadas rajadas de vento sobre a região. Em Salvador, na Região Metropolitana e no Recôncavo Baiano, são esperadas variações de nebulosidade, com possibilidade de chuvas isoladas. No Oeste, permanecem condições favoráveis à ocorrência de pancadas de chuva, principalmente durante a tarde e à noite.

MONITORAMENTO DOS RIOS

A seguir será apresentada a situação atual dos níveis dos rios monitorados nas estações localizadas, conforme mapa abaixo.

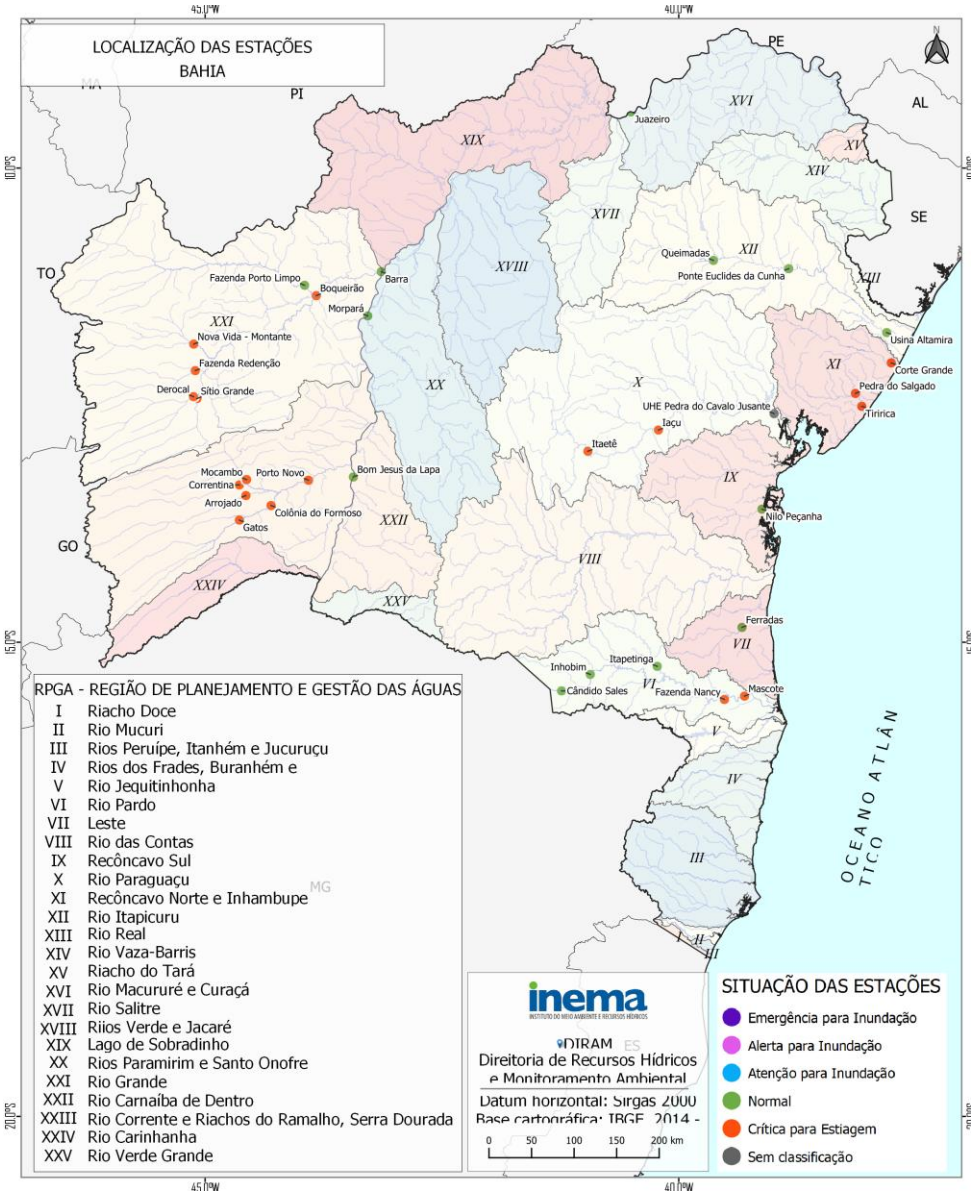

Boletim de Monitoramento Hidrometeorológico do Estado da Bahia

SITUAÇÃO DO NÍVEL DOS RIOS

- Acima da cota de emergência para inundação*
- Acima da cota de alerta para inundação*
- Acima da cota de atenção para inundação*
- Nível normal (Cota de Permanência entre 5% e 95%ou entre atenção e estiagem*)
- Tendência à seca (Abaixo da Cota de Estiagem*ou da Permanência de 95%)
- Sem dado de referência

(*) As cotas acima não estão definidas para todas as estações

RPGA do Rio Corrente e Riachos do Ramalho, Serra Dourada e Brejo Velho

INFORMAÇÕES GERAIS				CHUVA (mm)			NÍVEL DOS RIOS (cm)					
CÓDIGO	ESTAÇÃO	MUNICÍPIO	RIO	DATA/HORA do último dado	Últimas 24 horas	Últimas 96 horas	DATA/HORA do último dado	Última hora	Últimas 96 horas	Cota Crítica para Estiagem (cm)	Variação do Nível em relação a cota de estiagem	
											(cm)	(%)
45480000	Bom Jesus da Lapa	Bom Jesus da Lapa	São Francisco	20/10/2026 09:30	0,4	11,8	20/10/2026 09:30	331,0	343,0	294,0	37,0	12,6%
45590000	Correntina	Correntina	Correntina	20/10/2026 09:30	0,2	25,6	20/10/2026 09:30	37,0	31,0	43,0	-6,0	-14,0%
45740001	Mocambo	Correntina	Do Meio	20/10/2026 09:00	4,6	15,8	20/10/2026 09:00	23,0	15,0	30,0	-7,0	-23,3%
45770000	Arrojado	Correntina	Arrojado	20/10/2026 09:15	0,0	48,4	20/10/2026 09:15	27,0	20,0	32,0	-5,0	-15,6%
45840000	Gatos	Jaborandi	Formoso	20/10/2026 09:45	0,0	53,0	20/10/2026 09:45	89,0	82,0	101,0	-12,0	-11,9%
45880000	Colônia Do Formoso	Coribe	Formoso	20/10/2026 08:45	0,0	45,8	20/10/2026 08:45	23,0	11,0	27,0	-4,0	-14,8%
45960001	Porto Novo	Santana	Corrente	-	-	-	20/10/2026 09:00	69,0	33,0	71,0	-2,0	-2,8%

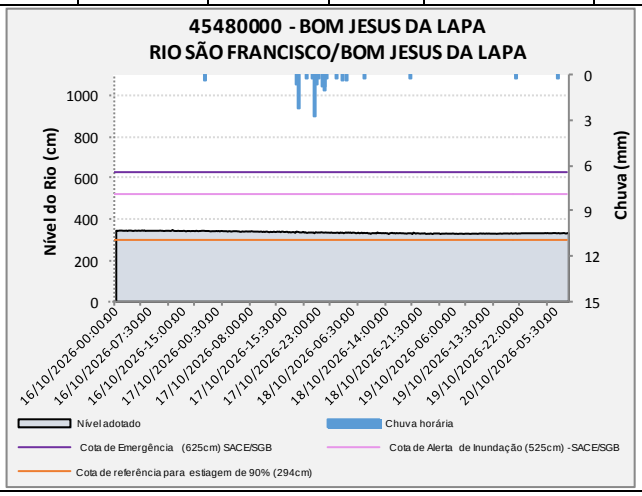

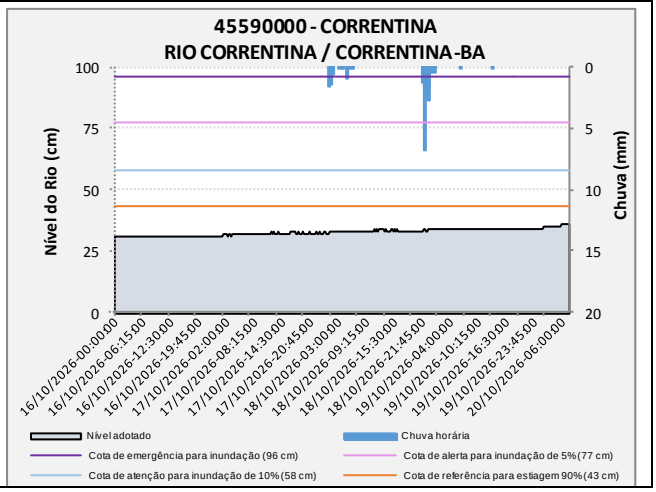

Boletim de Monitoramento Hidrometeorológico do Estado da Bahia

RPGA do Rio Corrente e Riachos do Ramalho, Serra Dourada e Brejo Velho

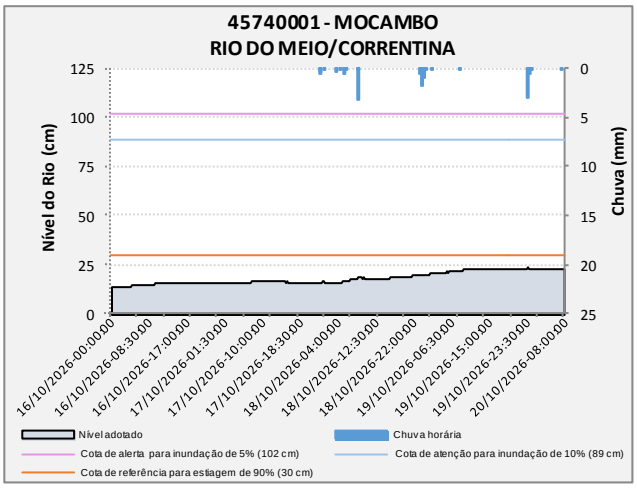

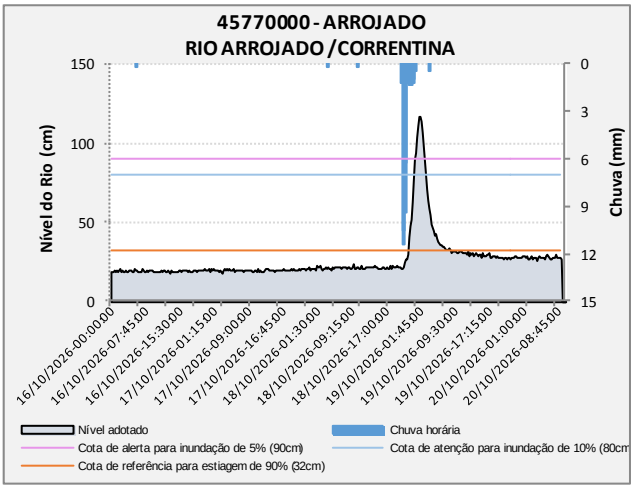

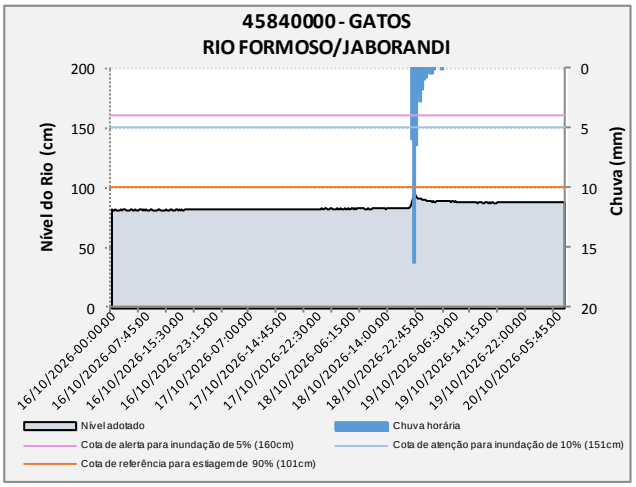

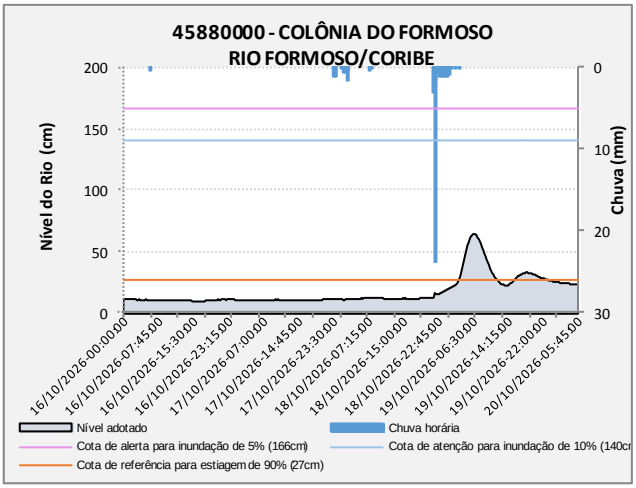

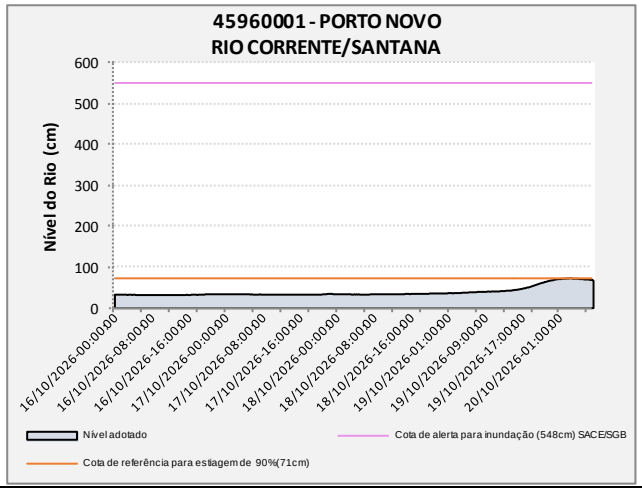

Boletim de Monitoramento Hidrometeorológico do Estado da Bahia

RPGA do Rio Grande

INFORMAÇÕES GERAIS				CHUVA (mm)			NÍVEL DOS RIOS (cm)					
CÓDIGO	ESTAÇÃO	MUNICÍPIO	RIO	DATA/HORA do último dado	Últimas 24 horas	Últimas 96 horas	DATA/HORA do último dado	Última hora	Últimas 96 horas	Cota Crítica para Estiagem (cm)	Variação do Nível em relação a cota de estiagem	
											(cm)	(%)
46360000	Morpará	Morpará	São Francisco	20/10/2026 09:30	0,2	16,2	20/10/2026 09:30	270,0	270,0	252,0	18,0	7,1%
46415000	Sítio Grande	São Desidério	Grande	20/10/2026 09:00	0,0	19,2	20/10/2026 09:00	57,0	52,0	61,0	-4,0	-6,6%
46455000	Derocal	São Desidério	Das Fêmeas	20/10/2026 09:15	0,0	41,6	20/10/2026 09:15	227,0	219,0	232,0	-5,0	-2,2%
46543000	Fazenda Redenção	Barreiras	De Ondas	20/10/2026 09:30	0,0	25,0	20/10/2026 09:30	22,0	17,0	23,0	-1,0	-4,3%
46590000	Nova Vida Montante	Barreiras	Branco	20/10/2026 09:30	0,0	31,2	20/10/2026 09:30	41,0	33,0	45,0	-4,0	-8,9%
46870000	Fazenda Porto Limpo	Mansidão	Preto	20/10/2026 09:00	10,4	18,0	20/10/2026 09:00	94,0	82,0	89,0	5,0	5,6%
46902000	Boqueirão	Mansidão	Grande	20/10/2026 09:15	0,4	11,8	20/10/2026 09:15	38,0	23,0	58,0	-20,0	-34,5%
46998000	Barra	Barra	São Francisco	20/10/2026 09:30	0,0	9,6	20/10/2026 09:30	190,0	183,0	162,0	28,0	17,3%

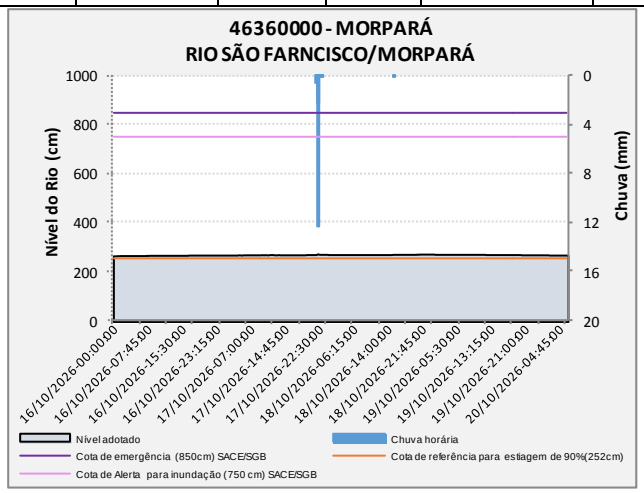

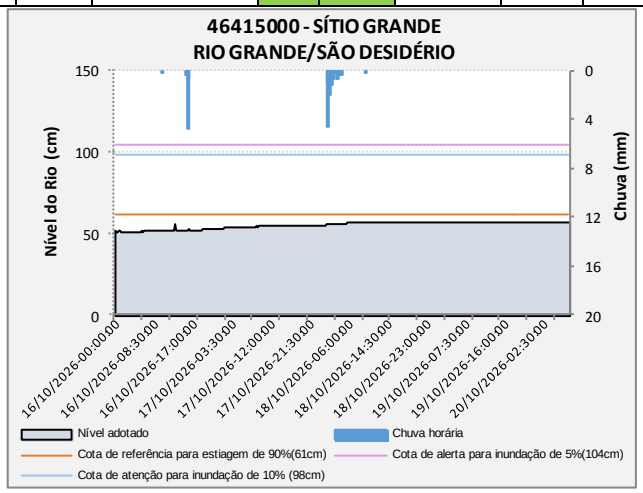

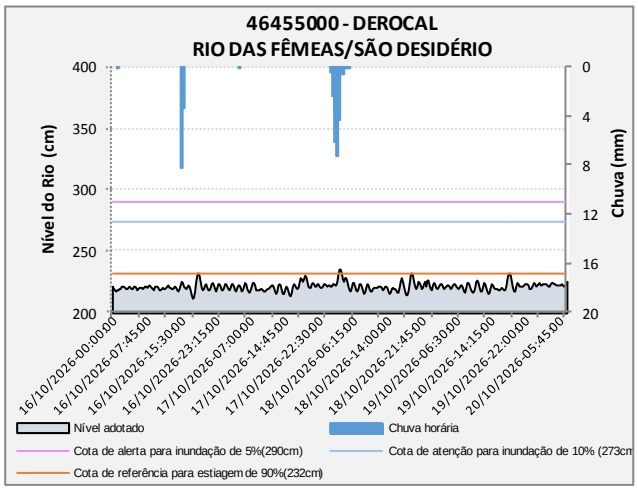

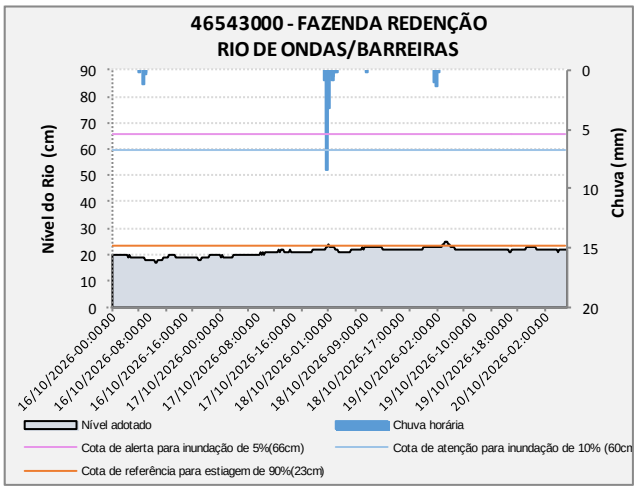

Boletim de Monitoramento Hidrometeorológico do Estado da Bahia

RPGA do Rio Grande

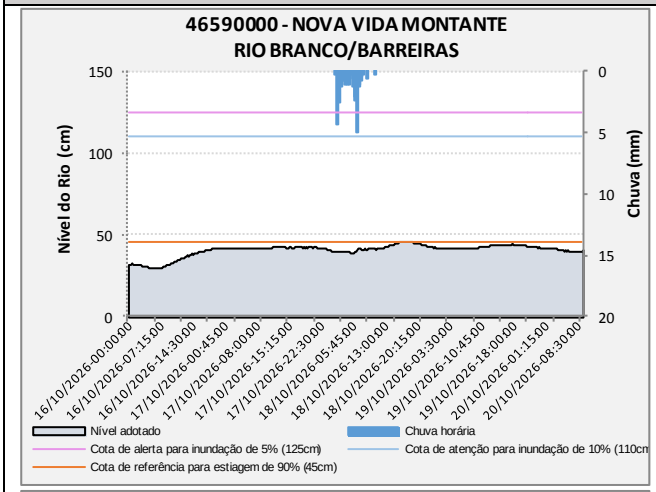

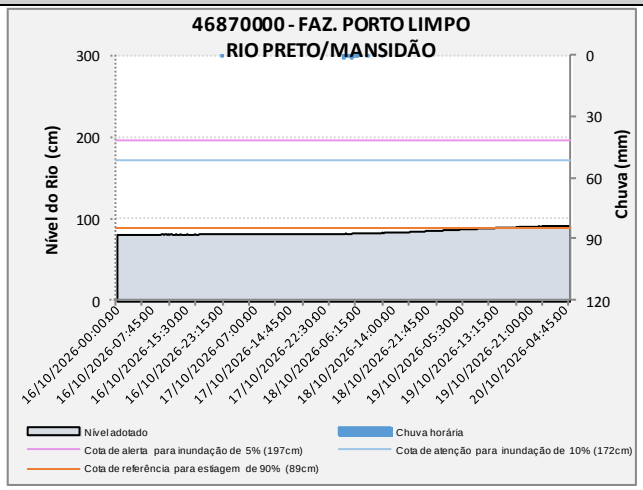

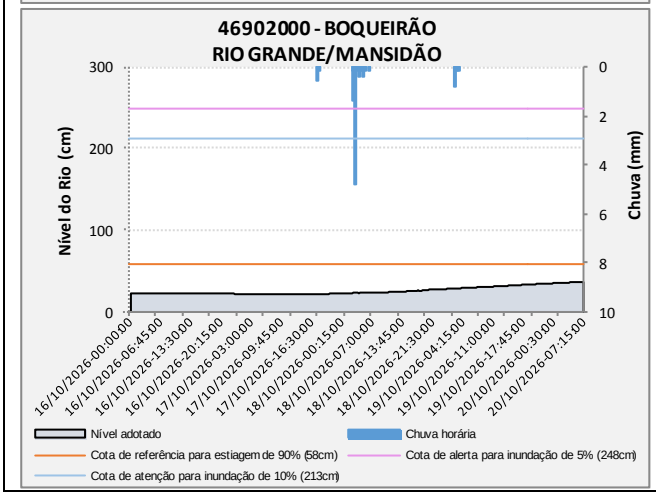

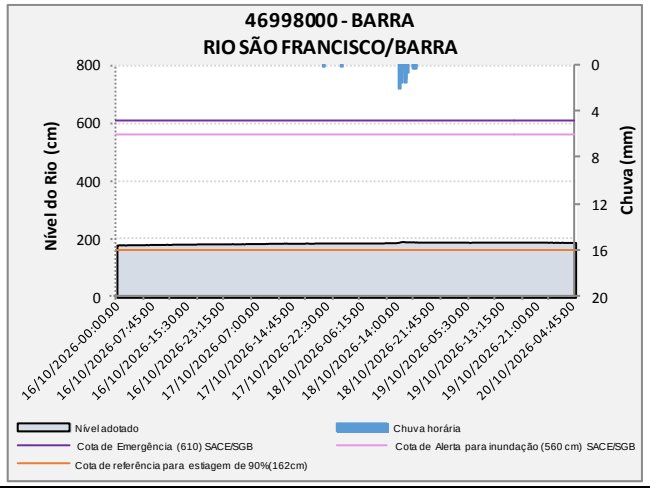

RPGA dos Rios Macururé e Curaçá

INFORMAÇÕES GERAIS				CHUVA (mm)			NÍVEL DOS RIOS (cm)					
CÓDIGO	ESTAÇÃO	MUNICÍPIO	RIO	DATA/HORA do último dado	Últimas 24 horas	Últimas 96 horas	DATA/HORA do último dado	Última hora	Últimas 96 horas	Cota Crítica para Estiagem (cm)	Variação do Nível em relação a cota de estiagem	
											(cm)	(%)
48020000	Juazeiro	Juazeiro	São Francisco	20/10/2026 09:00	0,0	38,8	20/10/2026 09:00	148,0	151,0	127,0	21,0	16,5%

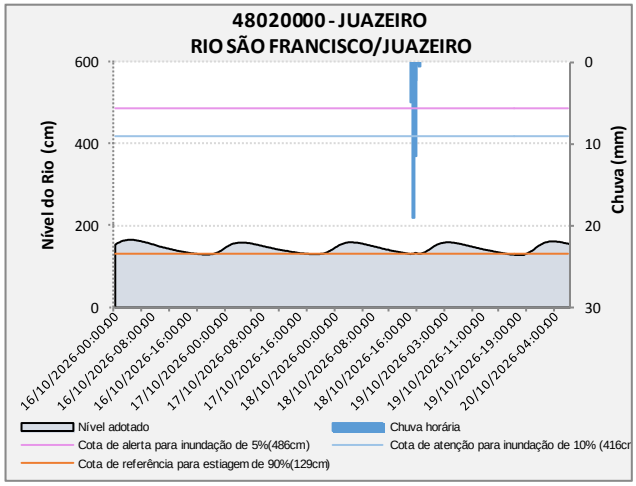

Boletim de Monitoramento Hidrometeorológico do Estado da Bahia

RPGA do Rio Itapicuru

INFORMAÇÕES GERAIS				CHUVA (mm)			NÍVEL DOS RIOS (cm)					
CÓDIGO	ESTAÇÃO	MUNICÍPIO	RIO	DATA/HORA do último dado	Últimas 24 horas	Últimas 96 horas	DATA/HORA do último dado	Última hora	Últimas 96 horas	Cota Crítica para Estiagem (cm)	Variação do Nível em relação a cota de estiagem	
											(cm)	(%)
50465000	Queimadas	Queimadas	Itapicuru	20/10/2026 09:30	0,0	66,2	20/10/2026 09:30	106,0	92,0	86,0	20,0	23,3%
50520000	Ponte Euclides Da Cunha	Tucano	Itapicuru	20/10/2026 09:30	0,0	14,4	20/10/2026 09:30	79,0	76,0	15,0	64,0	426,7%
50595000	Usina Altamira	Conde	Itapicuru	20/10/2026 09:00	0,0	0,0	20/10/2026 09:00	472,0	476,0	472,0	0,0	0,0%

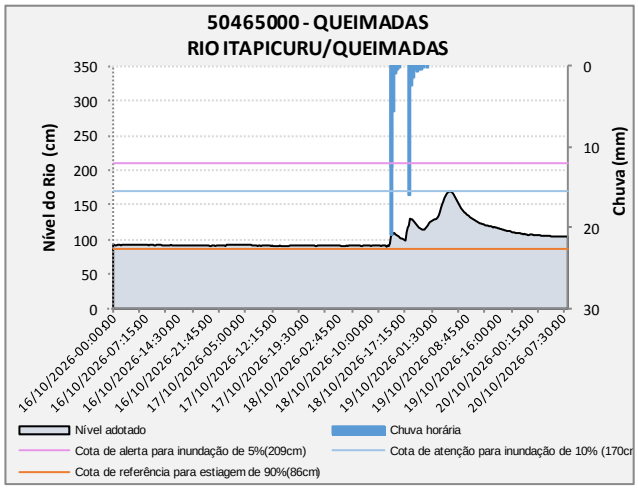

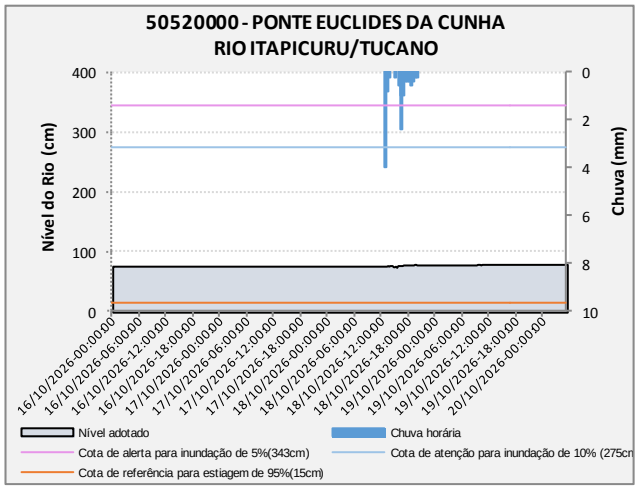

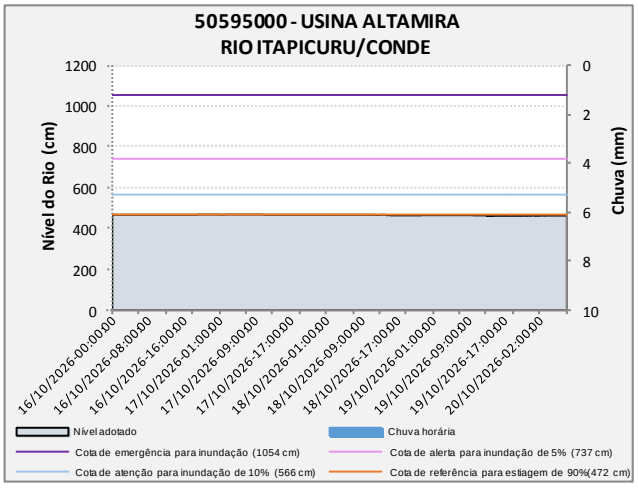

Boletim de Monitoramento Hidrometeorológico do Estado da Bahia

RPGA do Recôncavo Norte e Inhambupe

INFORMAÇÕES GERAIS				CHUVA (mm)			NÍVEL DOS RIOS (cm)					
CÓDIGO	ESTAÇÃO	MUNICÍPIO	RIO	DATA/HORA do último dado	Últimas 24 horas	Últimas 96 horas	DATA/HORA do último dado	Última hora	Últimas 96 horas	Cota Crítica para Estiagem (cm)	Variação do Nível em relação a cota de estiagem	
											(cm)	(%)
50660000	Corte Grande	Esplanada	Inhambupe	20/10/2026 08:45	0,0	0,0	20/10/2026 08:45	86,0	88,0	95,0	-9,0	-9,5%
50785000	Pedra Do Salgado	Mata De São João	Pojuca	20/10/2026 08:45	0,0	0,0	20/10/2026 08:45	44,0	46,0	53,0	-9,0	-17,0%
50795000	Tiririca	Camaçari	Pojuca	20/10/2026 09:30	0,0	0,0	20/10/2026 09:30	189,0	190,0	198,0	-9,0	-4,5%

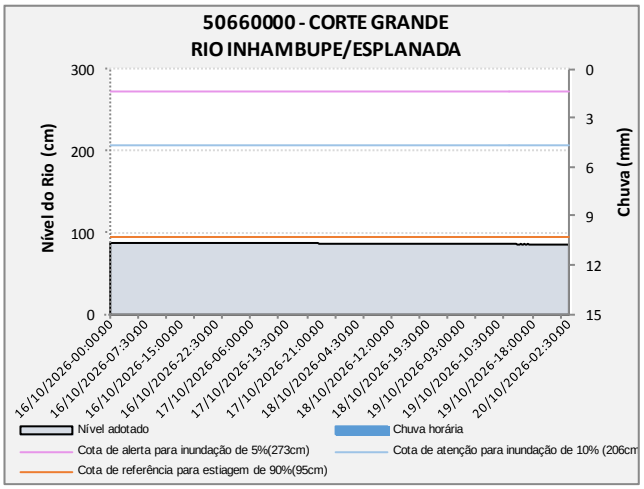

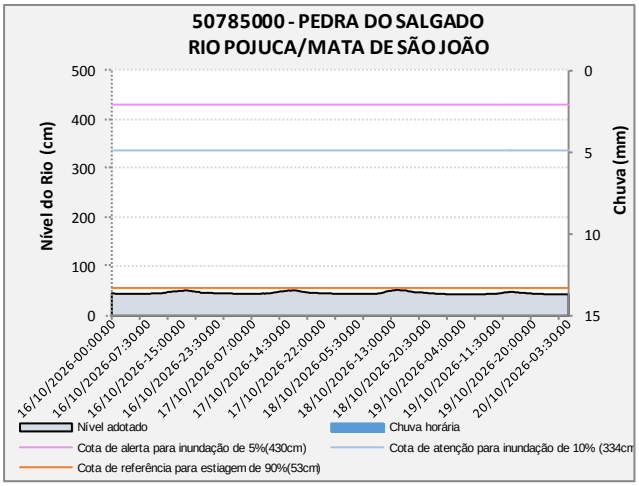

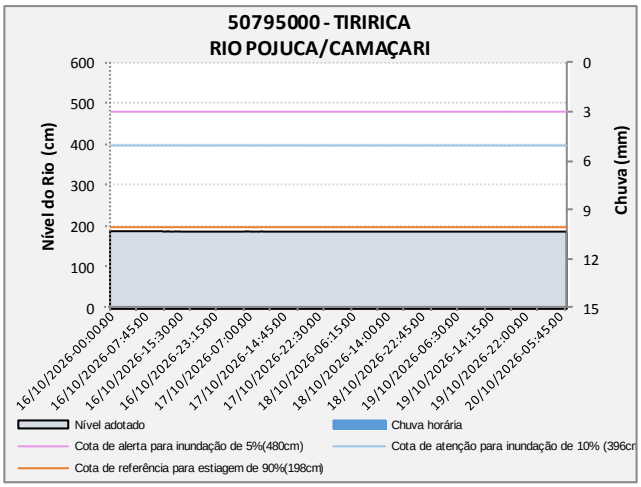

Boletim de Monitoramento Hidrometeorológico do Estado da Bahia

RPGA do Rio Paraguaçu

INFORMAÇÕES GERAIS				CHUVA (mm)			NÍVEL DOS RIOS (cm)					
CÓDIGO	ESTAÇÃO	MUNICÍPIO	RIO	DATA/HORA do último dado	Últimas 24 horas	Últimas 96 horas	DATA/HORA do último dado	Última hora	Últimas 96 horas	Cota Crítica para Estiagem (cm)	Variação do Nível em relação a cota de estiagem	
											(cm)	(%)
51240000	Itaeté	Itaetê	Paraguaçu	20/10/2026 09:15	0,2	3,4	20/10/2026 09:15	385,0	382,0	408,0	-23,0	-5,6%
51280000	Iaçu	Iaçu	Paraguaçu	20/10/2026 09:30	0,0	18,2	20/10/2026 09:30	95,0	90,0	98,0	-3,0	-3,1%
51490500	UHE Pedra Do Cavalo Jusante	São Félix	Paraguaçu	20/10/2026 08:30	0,0	1,8	20/10/2026 08:30	154,0	-	-	-	-

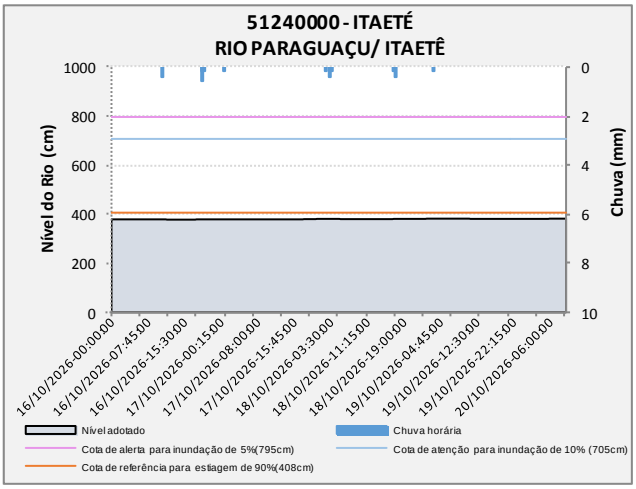

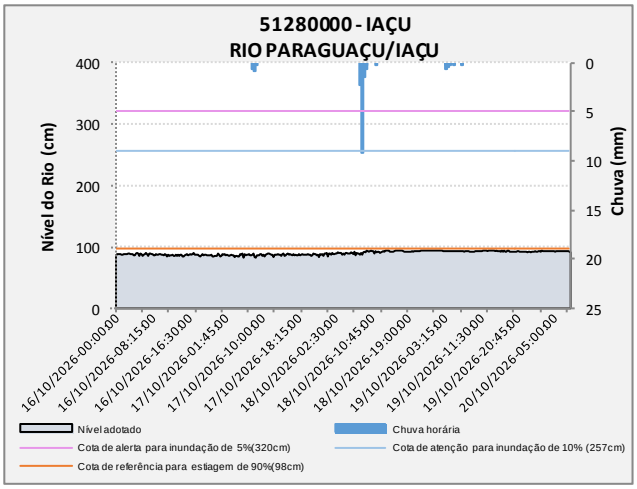

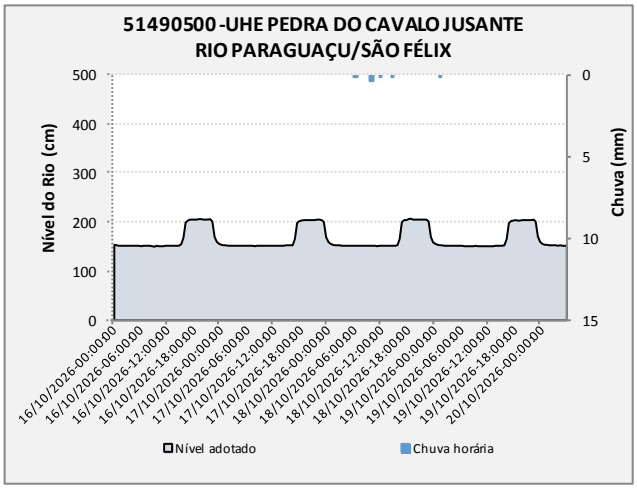

Boletim de Monitoramento Hidrometeorológico do Estado da Bahia

RPGA do Recôncavo Sul

INFORMAÇÕES GERAIS				CHUVA (mm)			NÍVEL DOS RIOS (cm)					
CÓDIGO	ESTAÇÃO	MUNICÍPIO	RIO	DATA/HORA do último dado	Últimas 24 horas	Últimas 96 horas	DATA/HORA do último dado	Última hora	Últimas 96 horas	Cota Crítica para Estiagem (cm)	Variação do Nível em relação a cota de estiagem	
											(cm)	(%)
51890000	Nilo Peçanha	Nilo Peçanha	Almas	20/10/2026 08:45	0,2	60,6	20/10/2026 08:45	154,0	154,0	149,0	5,0	3,4%

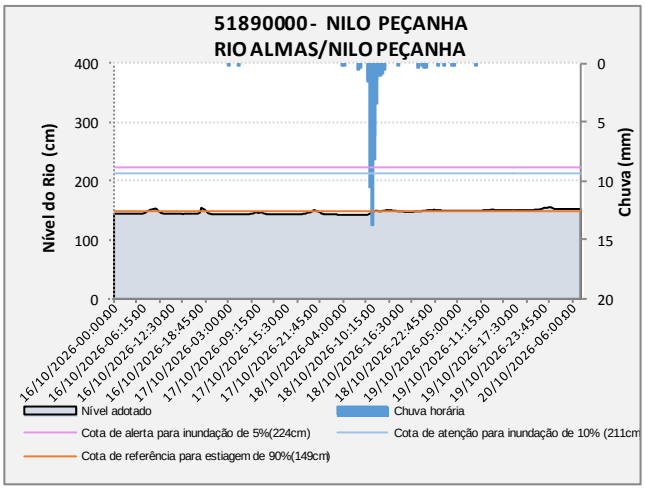

RPGA do Leste

INFORMAÇÕES GERAIS				CHUVA (mm)			NÍVEL DOS RIOS (cm)					
CÓDIGO	ESTAÇÃO	MUNICÍPIO	RIO	DATA/HORA do último dado	Últimas 24 horas	Últimas 96 horas	DATA/HORA do último dado	Última hora	Últimas 96 horas	Cota Crítica para Estiagem (cm)	Variação do Nível em relação a cota de estiagem	
											(cm)	(%)
53170000	Ferradas	Itabuna	Cachoeira	20/10/2026 08:00	0,2	52,0	20/10/2026 08:00	156,0	-	103,0	-	-

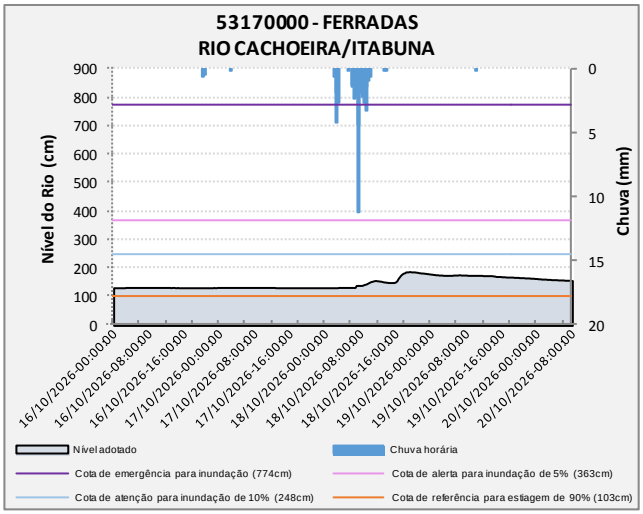

Boletim de Monitoramento Hidrometeorológico do Estado da Bahia

RPGA do Rio Pardo

INFORMAÇÕES GERAIS				CHUVA (mm)			NÍVEL DOS RIOS (cm)					
CÓDIGO	ESTAÇÃO	MUNICÍPIO	RIO	DATA/HORA do último dado	Últimas 24 horas	Últimas 96 horas	DATA/HORA do último dado	Última hora	Últimas 96 horas	Cota Crítica para Estiagem (cm)	Variação do Nível em relação a cota de estiagem	
											(cm)	(%)
53620000	Cândido Sales	Cândido Sales	Pardo	20/10/2026 09:30	0,0	32,4	20/10/2026 09:30	131,0	130,0	110,0	21,0	19,1%
53630000	Inhobim	Vitória Da Conquista	Pardo	20/10/2026 09:45	0,0	16,4	20/10/2026 09:45	195,0	177,0	179,0	16,0	8,9%
53780000	Itapetinga	Itapetinga	Catolé Grande	20/10/2026 08:45	27,6	58,2	20/10/2026 08:45	232,0	216,0	214,0	18,0	8,4%
53880000	Fazenda Nancy	Camacan	Pardo	20/10/2026 09:15	0,0	26,0	20/10/2026 09:15	126,0	124,0	140,0	-14,0	-10,0%
53950000	Mascote	Mascote	Pardo	20/10/2026 09:30	1,8	15,2	20/10/2026 09:30	52,0	45,0	84,0	-32,0	-38,1%

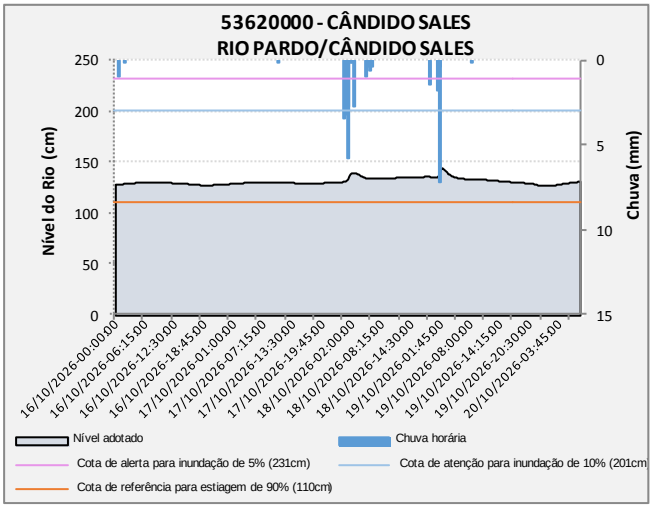

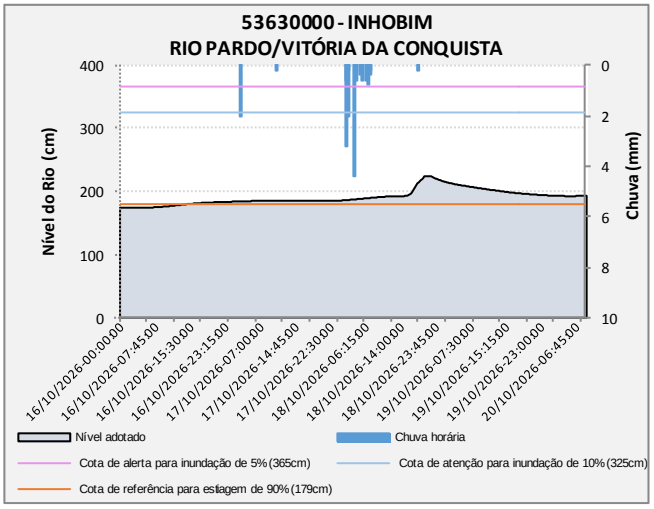

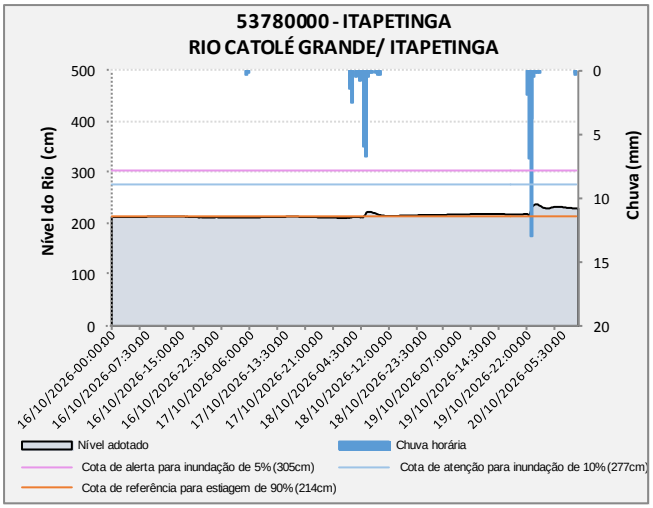

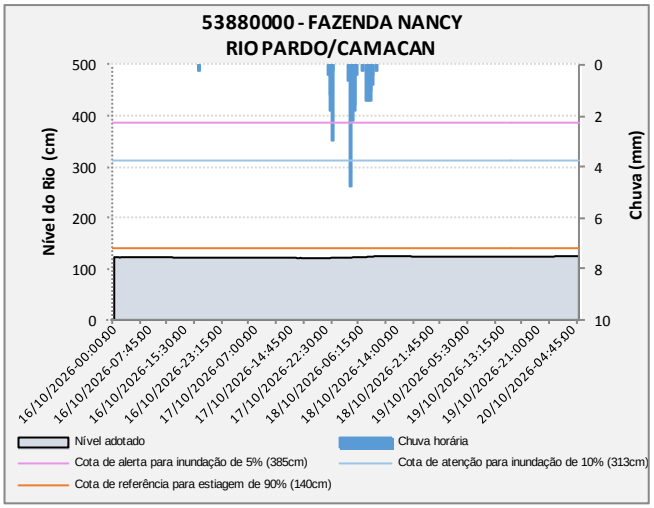

Boletim de Monitoramento Hidrometeorológico do Estado da Bahia

RPGA do Rio Pardo

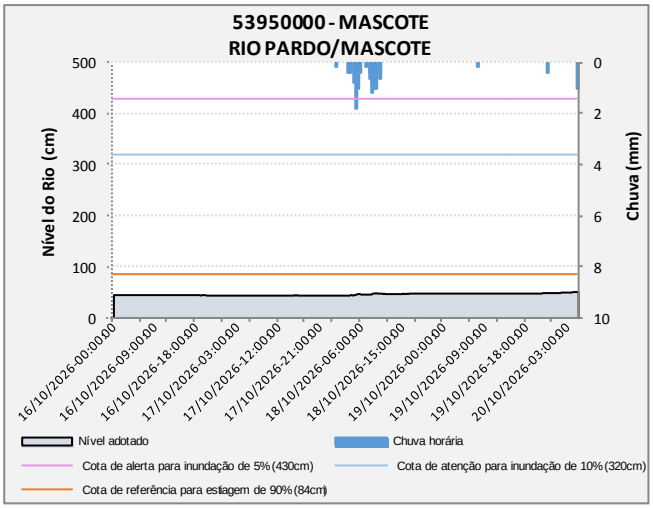

Para maiores informações acesse: http://www.snirh.gov.br/hidrotelemetria/Mapa.aspx

Sala de Situação de Monitoramento Ambiental da Bahia
Contatos: (71) 3118-4160