# Boletim de Monitoramento Hidrometeorológico do Estado da Bahia

***Boletim nº 194 – 23 de Outubro de 2026***

***SALA DE SITUAÇÃO/DIRAM/INEMA/ANA***

Neste boletim serão exibidos os dados de monitoramento das precipitações acumuladas nas últimas 24 horas e dos níveis dos rios, na última hora do dado coletado e nas últimas 96 horas. Os dados são obtidos das estações telemétricas localizadas no estado da Bahia.

## PREVISÃO METEOROLÓGICA PARA AS PRÓXIMAS 72 HORAS

De sexta a sábado, podem ocorrer chuvas fracas e isoladas em Salvador, na Região Metropolitana, no Recôncavo e em pontos do centro-sul. No domingo, há risco de pancadas moderadas a fortes, com raios e rajadas, no Oeste, Sudoeste e litoral sul. O interior segue quente e com baixa umidade.

## MONITORAMENTO DOS RIOS

A seguir será apresentada a situação atual dos níveis dos rios monitorados nas estações localizadas, conforme mapa abaixo.

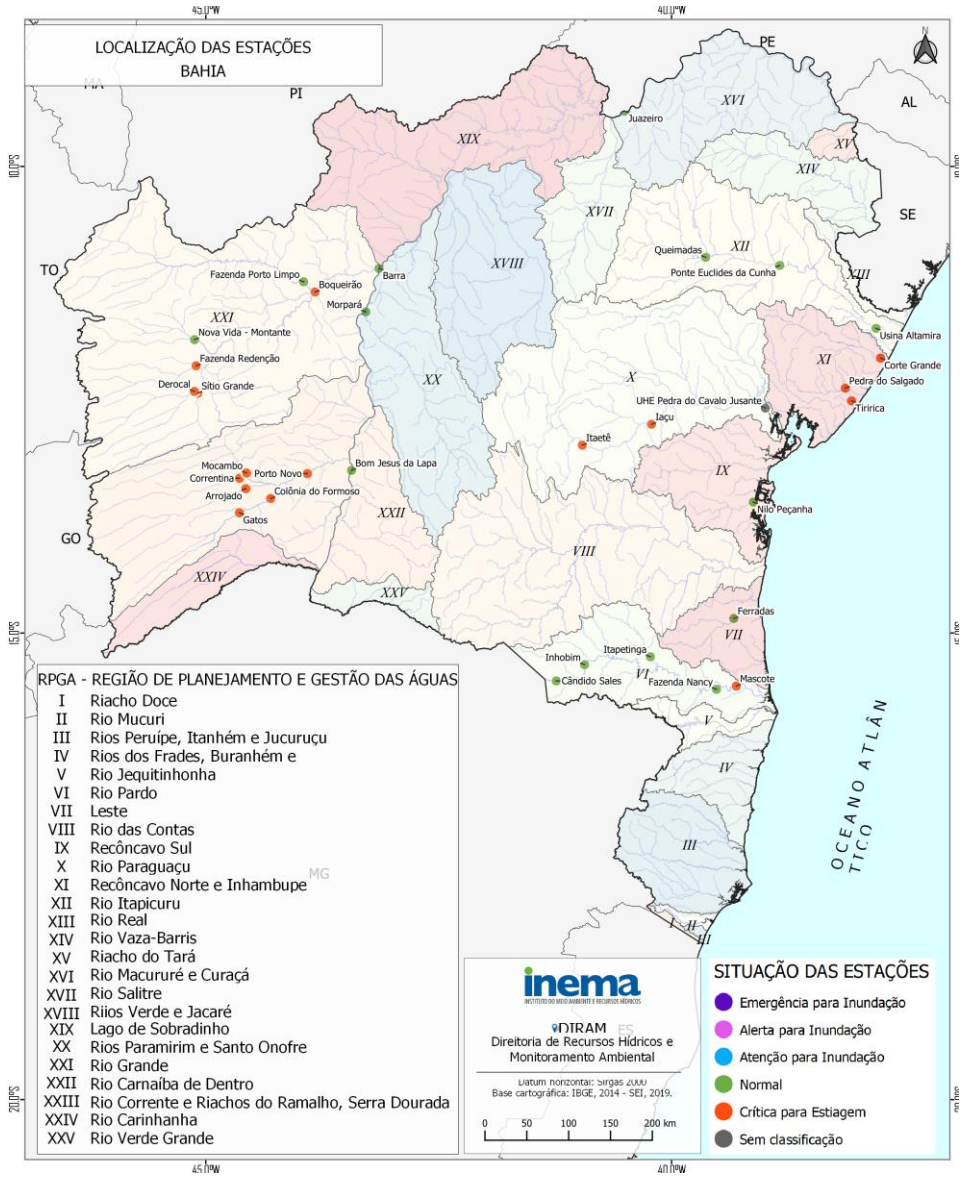

# Boletim de Monitoramento Hidrometeorológico do Estado da Bahia

## SITUAÇÃO DO NÍVEL DOS RIOS

- Acima da cota de emergência para inundação*
- Acima da cota de alerta para inundação*
- Acima da cota de atenção para inundação*
- Nível normal (Cota de Permanência entre 5% e 95%ou entre atenção e estiagem*)
- Tendência à seca (Abaixo da Cota de Estiagem*ou da Permanência de 95%)
- Sem dado de referência

(*) As cotas acima não estão definidas para todas as estações

## RPGA do Rio Corrente e Riachos do Ramalho, Serra Dourada e Brejo Velho

| INFORMAÇÕES GERAIS | | | | CHUVA (mm) | | | NÍVEL DOS RIOS (cm) | | | | | |
|---|---|---|---|---|---|---|---|---|---|---|---|---|
| CÓDIGO | ESTAÇÃO | MUNICÍPIO | RIO | DATA/HORA do último dado | Últimas 24 horas | Últimas 96 horas | DATA/HORA do último dado | Última hora | Últimas 96 horas | Cota Crítica para Estiagem (cm) | Variação do Nível em relação a cota de estiagem | |
| | | | | | | | | | | | (cm) | (%) |
| 45480000 | Bom Jesus da Lapa | Bom Jesus da Lapa | São Francisco | 23/10/2026 08:30 | 0,0 | 23,2 | 23/10/2026 08:30 | 351,0 | 329,0 | 294,0 | 57,0 | 19,4% |
| 45590000 | Correntina | Correntina | Correntina | 23/10/2026 08:30 | 0,0 | 2,8 | 23/10/2026 08:30 | 34,0 | 34,0 | 43,0 | -9,0 | -20,9% |
| 45740001 | Mocambo | Correntina | Do Meio | 23/10/2026 08:00 | 0,0 | 13,6 | 23/10/2026 08:00 | 23,0 | 22,0 | 30,0 | -7,0 | -23,3% |
| 45770000 | Arrojado | Correntina | Arrojado | 23/10/2026 08:15 | 0,0 | 5,6 | 23/10/2026 08:15 | 22,0 | 33,0 | 32,0 | -10,0 | -31,3% |
| 45840000 | Gatos | Jaborandi | Formoso | 23/10/2026 07:45 | 0,0 | 0,0 | 23/10/2026 07:45 | 85,0 | 89,0 | 101,0 | -16,0 | -15,8% |
| 45880000 | Colônia Do Formoso | Coribe | Formoso | 23/10/2026 06:45 | 0,0 | 0,4 | 23/10/2026 06:45 | 15,0 | 65,0 | 27,0 | -12,0 | -44,4% |
| 45960001 | Porto Novo | Santana | Corrente | - | - | - | 23/10/2026 08:00 | 42,0 | 41,0 | 71,0 | -29,0 | -40,8% |

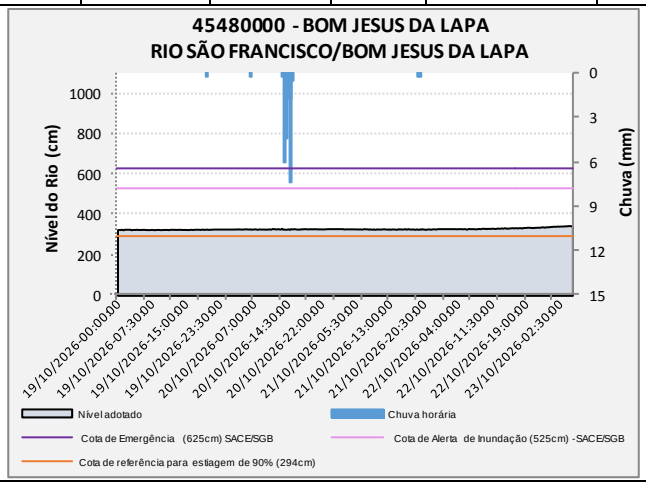


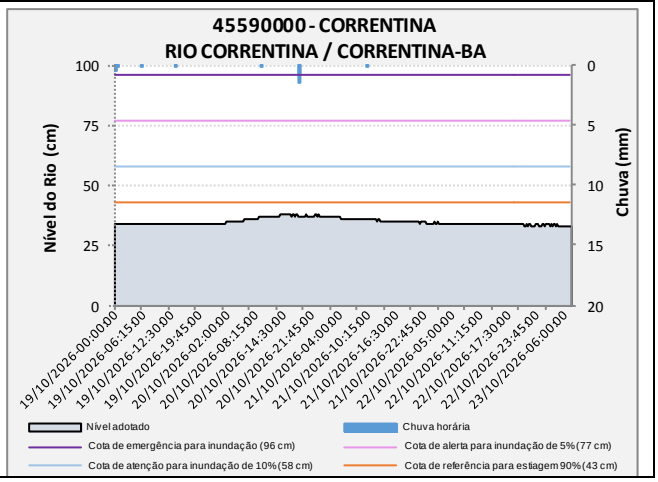

# Boletim de Monitoramento Hidrometeorológico do Estado da Bahia

## RPGA do Rio Corrente e Riachos do Ramalho, Serra Dourada e Brejo Velho

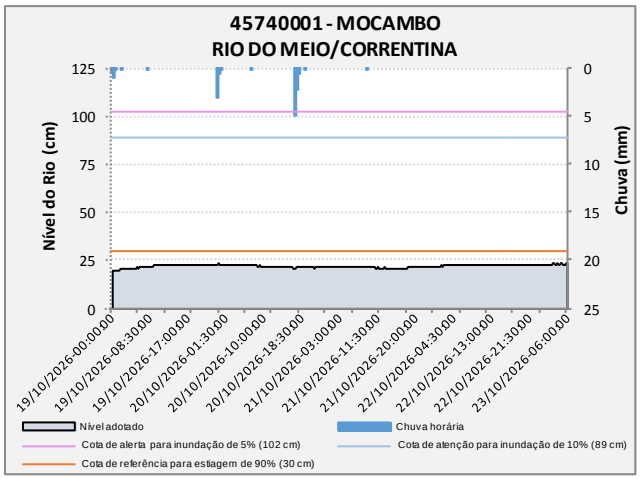


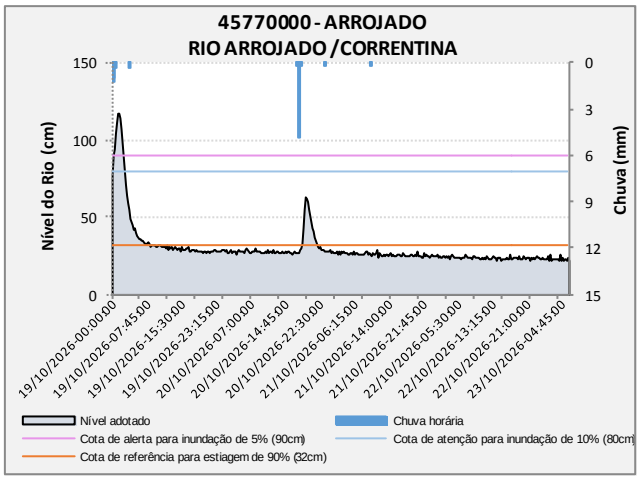


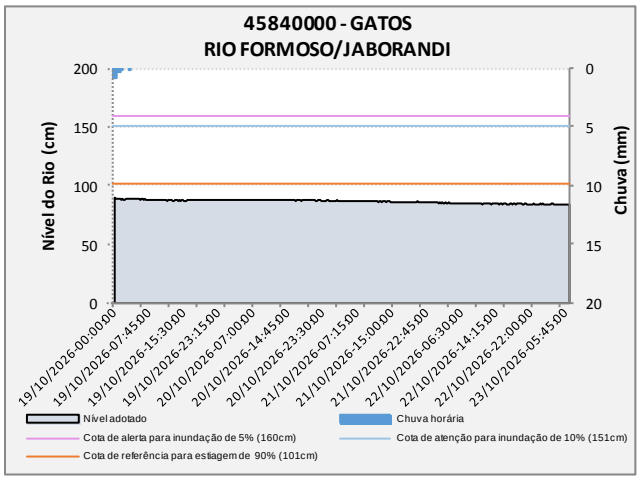


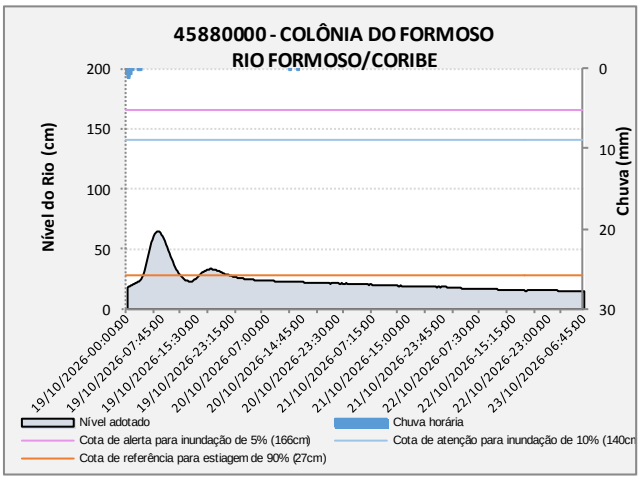


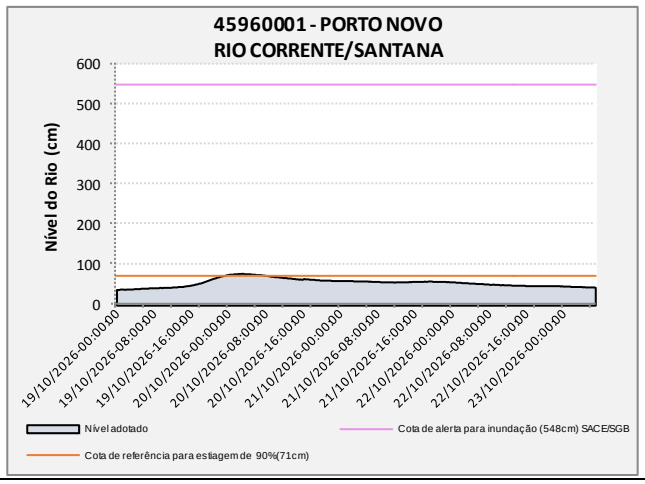

# Boletim de Monitoramento Hidrometeorológico do Estado da Bahia

## RPGA do Rio Grande

| INFORMAÇÕES GERAIS | | | | CHUVA (mm) | | | NÍVEL DOS RIOS (cm) | | | | | |
|---|---|---|---|---|---|---|---|---|---|---|---|---|
| CÓDIGO | ESTAÇÃO | MUNICÍPIO | RIO | DATA/HORA do último dado | Últimas 24 horas | Últimas 96 horas | DATA/HORA do último dado | Última hora | Últimas 96 horas | Cota Crítica para Estiagem (cm) | Variação do Nível em relação a cota de estiagem | |
| | | | | | | | | | | | (cm) | (%) |
| 46360000 | Morpará | Morpará | São Francisco | 23/10/2026 08:30 | 0,0 | 0,4 | 23/10/2026 08:30 | 266,0 | 274,0 | 252,0 | 14,0 | 5,6% |
| 46415000 | Sítio Grande | São Desidério | Grande | 23/10/2026 08:00 | 0,0 | 10,2 | 23/10/2026 08:00 | 58,0 | 57,0 | 61,0 | -3,0 | -4,9% |
| 46455000 | Derocal | São Desidério | Das Fêmeas | 23/10/2026 08:15 | 0,0 | 11,8 | 23/10/2026 08:15 | 227,0 | 217,0 | 232,0 | -5,0 | -2,2% |
| 46543000 | Fazenda Redenção | Barreiras | De Ondas | 23/10/2026 08:30 | 0,0 | 26,8 | 23/10/2026 08:30 | 20,0 | 22,0 | 23,0 | -3,0 | -13,0% |
| 46590000 | Nova Vida Montante | Barreiras | Branco | 23/10/2026 08:30 | 0,0 | 6,4 | 23/10/2026 08:30 | 45,0 | 42,0 | 45,0 | 0,0 | 0,0% |
| 46870000 | Fazenda Porto Limpo | Mansidão | Preto | 23/10/2026 08:00 | 0,0 | 17,0 | 23/10/2026 08:00 | 107,0 | 89,0 | 89,0 | 18,0 | 20,2% |
| 46902000 | Boqueirão | Mansidão | Grande | 23/10/2026 08:15 | 0,0 | 0,6 | 23/10/2026 08:15 | 53,0 | 31,0 | 58,0 | -5,0 | -8,6% |
| 46998000 | Barra | Barra | São Francisco | 23/10/2026 08:30 | 0,0 | 0,0 | 23/10/2026 08:30 | 183,0 | 191,0 | 162,0 | 21,0 | 13,0% |

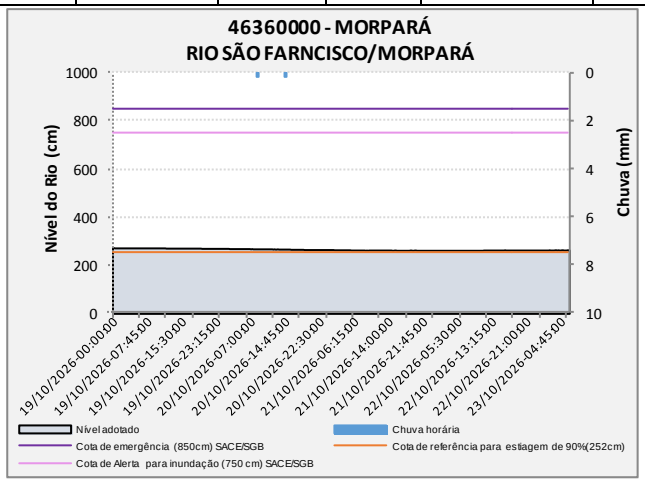


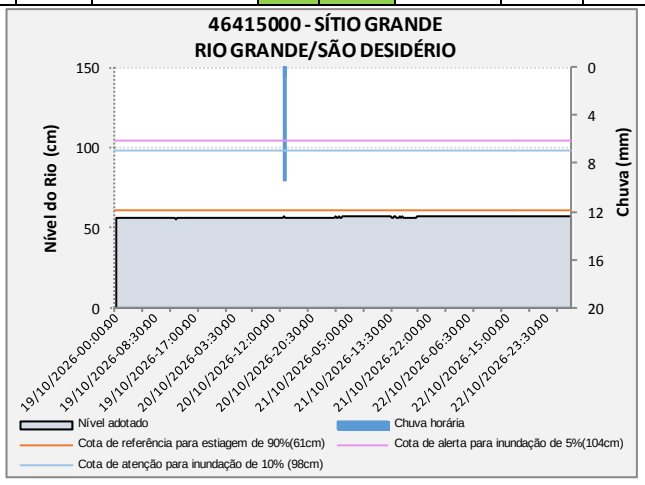


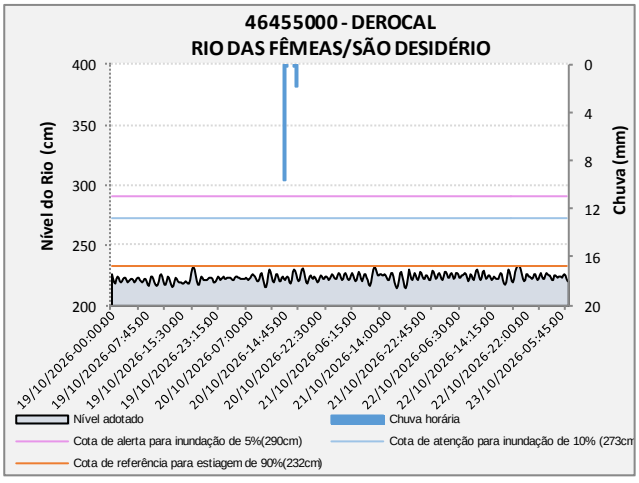


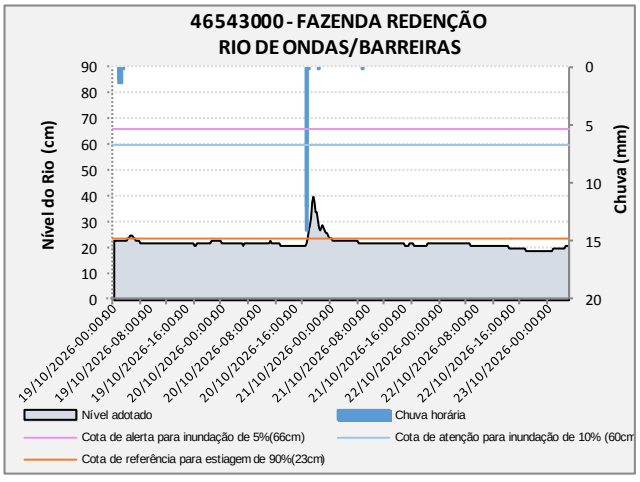

# Boletim de Monitoramento Hidrometeorológico do Estado da Bahia

## RPGA do Rio Grande

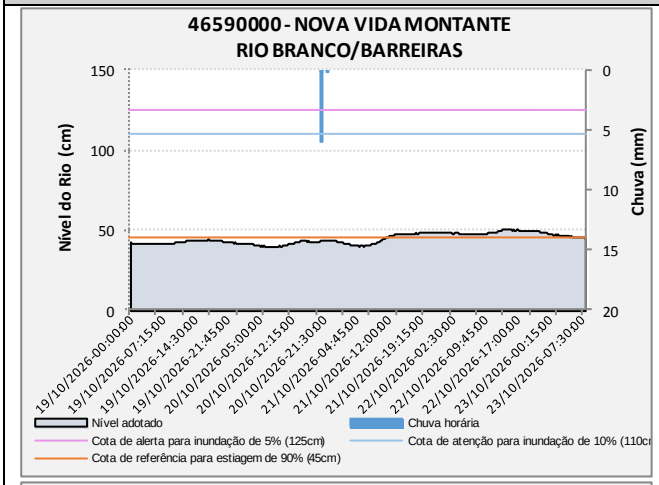


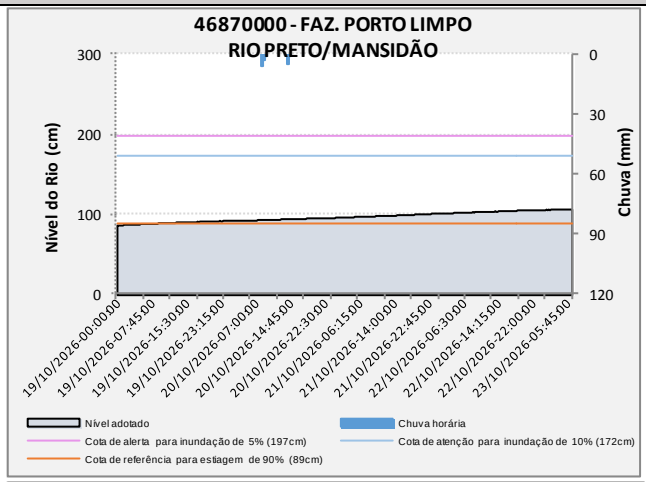


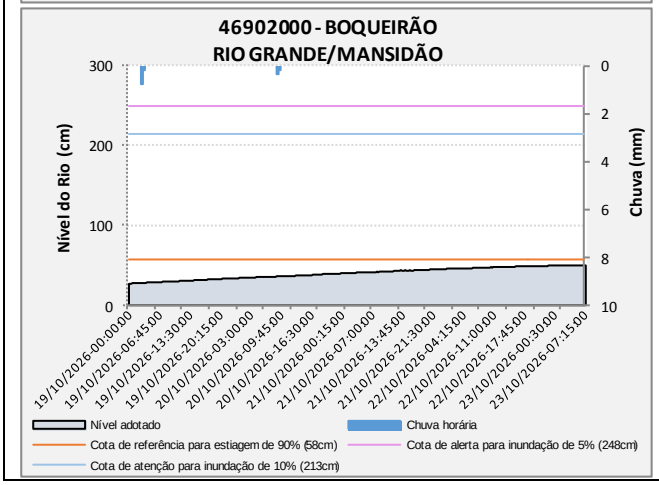


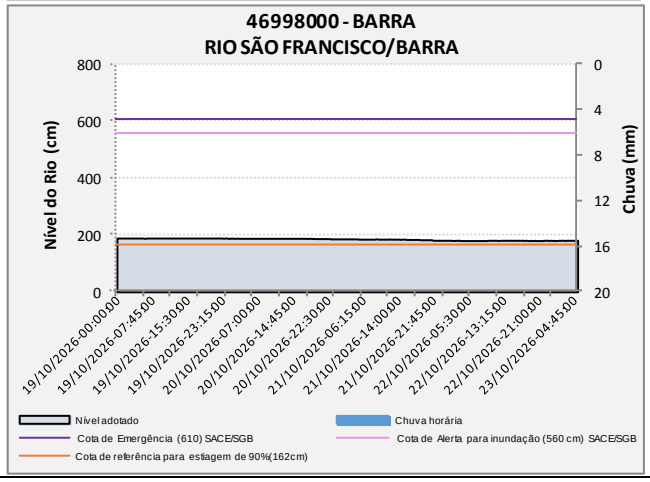


## RPGA dos Rios Macururé e Curaçá

| INFORMAÇÕES GERAIS | | | | CHUVA (mm) | | | NÍVEL DOS RIOS (cm) | | | | | |
|---|---|---|---|---|---|---|---|---|---|---|---|---|
| CÓDIGO | ESTAÇÃO | MUNICÍPIO | RIO | DATA/HORA do último dado | Últimas 24 horas | Últimas 96 horas | DATA/HORA do último dado | Última hora | Últimas 96 horas | Cota Crítica para Estiagem (cm) | Variação do Nível em relação a cota de estiagem | |
| | | | | | | | | | | | (cm) | (%) |
| 48020000 | Juazeiro | Juazeiro | São Francisco | 23/10/2026 08:00 | 0,0 | 0,0 | 23/10/2026 08:00 | 151,0 | 150,0 | 127,0 | 24,0 | 18,9% |

# Boletim de Monitoramento Hidrometeorológico do Estado da Bahia

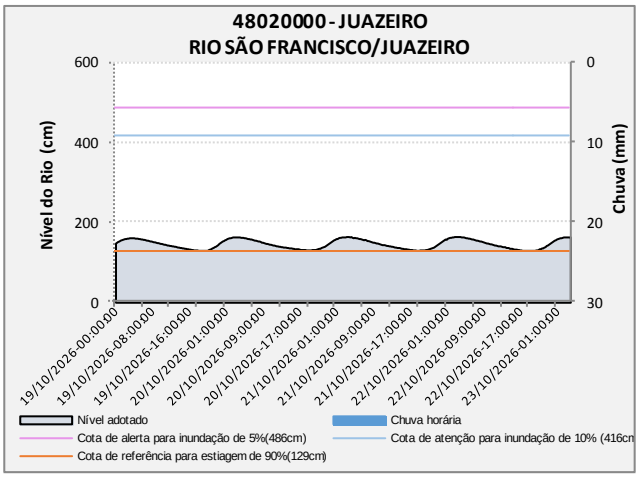


## RPGA do Rio Itapicuru

| INFORMAÇÕES GERAIS | | | | CHUVA (mm) | | | NÍVEL DOS RIOS (cm) | | | | | |
|---|---|---|---|---|---|---|---|---|---|---|---|---|
| CÓDIGO | ESTAÇÃO | MUNICÍPIO | RIO | DATA/HORA do último dado | Últimas 24 horas | Últimas 96 horas | DATA/HORA do último dado | Última hora | Últimas 96 horas | Cota Crítica para Estiagem (cm) | Variação do Nível em relação a cota de estiagem | |
| | | | | | | | | | | | (cm) | (%) |
| 50465000 | Queimadas | Queimadas | Itapicuru | 23/10/2026 08:30 | 0,0 | 0,0 | 23/10/2026 08:30 | 101,0 | 137,0 | 86,0 | 15,0 | 17,4% |
| 50520000 | Ponte Euclides Da Cunha | Tucano | Itapicuru | 23/10/2026 08:30 | 0,0 | 0,0 | 23/10/2026 08:30 | 77,0 | 78,0 | 15,0 | 62,0 | 413,3% |
| 50595000 | Usina Altamira | Conde | Itapicuru | 23/10/2026 08:00 | 0,4 | 1,2 | 23/10/2026 08:00 | 482,0 | 474,0 | 472,0 | 10,0 | 2,1% |

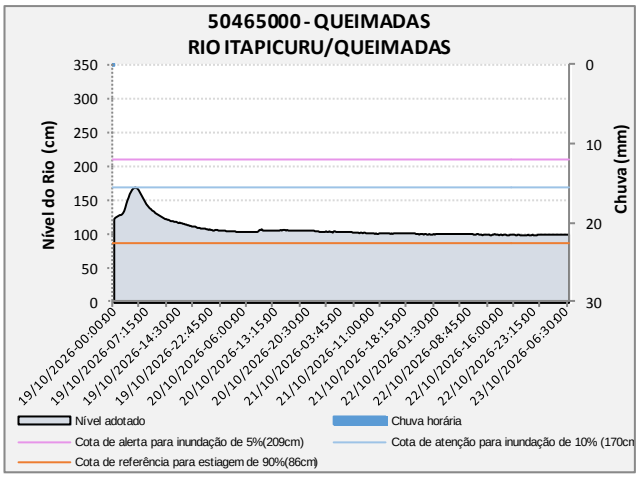


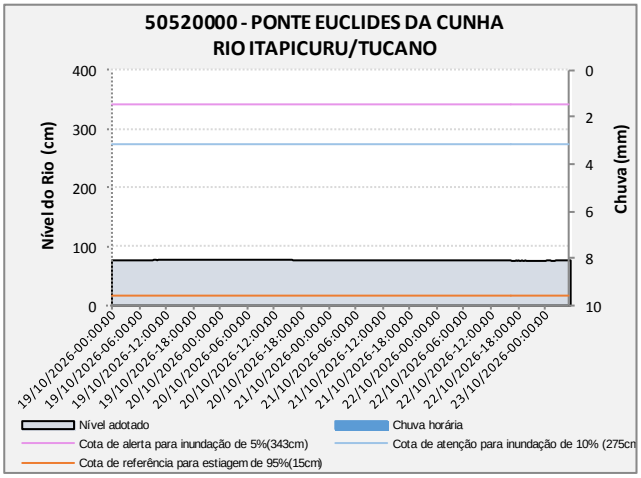

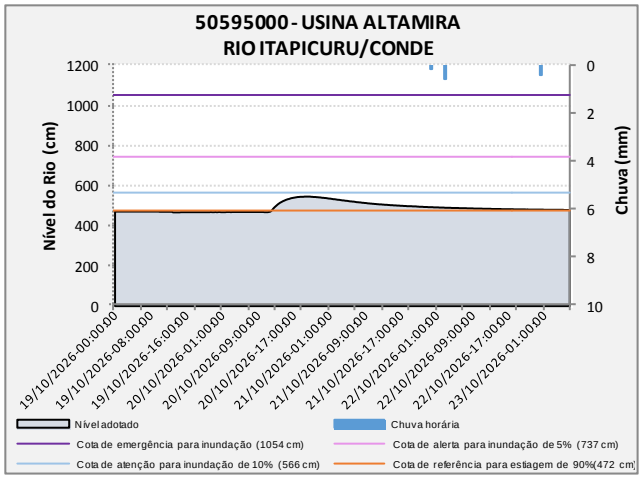


## RPGA do Recôncavo Norte e Inhambupe

| INFORMAÇÕES GERAIS | | | | CHUVA (mm) | | | NÍVEL DOS RIOS (cm) | | | | | |
|---|---|---|---|---|---|---|---|---|---|---|---|---|
| CÓDIGO | ESTAÇÃO | MUNICÍPIO | RIO | DATA/HORA do último dado | Últimas 24 horas | Últimas 96 horas | DATA/HORA do último dado | Última hora | Últimas 96 horas | Cota Crítica para Estiagem (cm) | Variação do Nível em relação a cota de estiagem | |
| | | | | | | | | | | | (cm) | (%) |
| 50660000 | Corte Grande | Esplanada | Inhambupe | 23/10/2026 06:45 | 0,0 | 0,0 | 23/10/2026 06:45 | 86,0 | 87,0 | 95,0 | -9,0 | -9,5% |
| 50785000 | Pedra Do Salgado | Mata De São João | Pojuca | 23/10/2026 06:45 | 0,0 | 0,4 | 23/10/2026 06:45 | 43,0 | 44,0 | 53,0 | -10,0 | -18,9% |
| 50795000 | Tiririca | Camaçari | Pojuca | 23/10/2026 08:30 | 0,2 | 0,2 | 23/10/2026 08:30 | 189,0 | 189,0 | 198,0 | -9,0 | -4,5% |

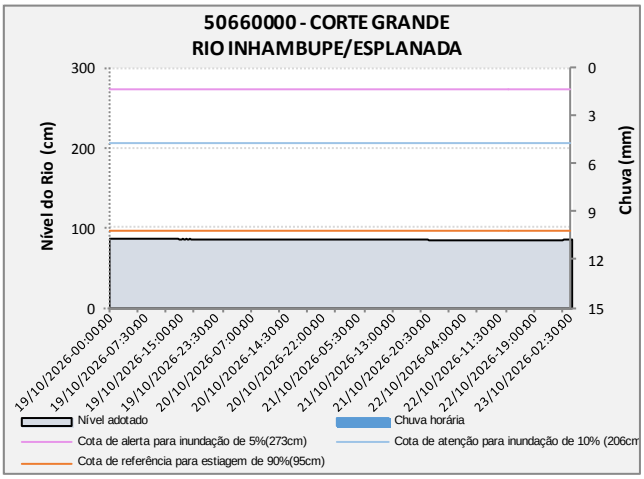


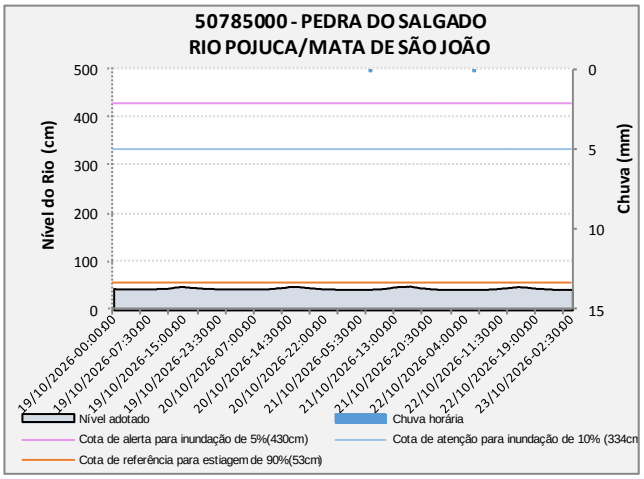

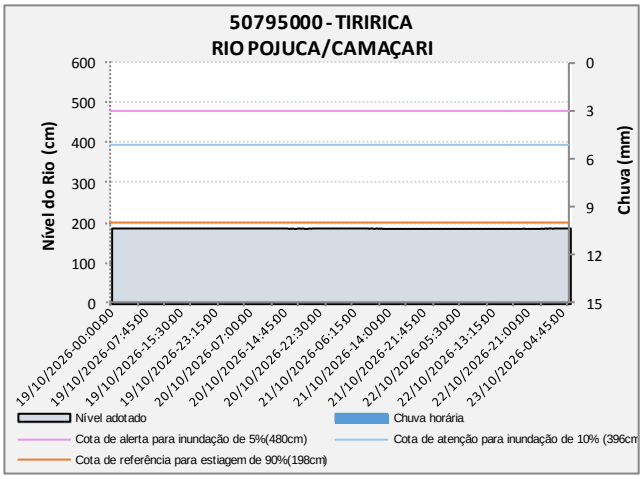


| RPGA do Rio Paraguaçu | | | | | | | | | | | | |
|---|---|---|---|---|---|---|---|---|---|---|---|---|
| INFORMAÇÕES GERAIS | | | | CHUVA (mm) | | | NÍVEL DOS RIOS (cm) | | | | Variação do Nível em relação a cota de estiagem | |
| CÓDIGO | ESTAÇÃO | MUNICÍPIO | RIO | DATA/HORA do último dado | Últimas 24 horas | Últimas 96 horas | DATA/HORA do último dado | Última hora | Últimas 96 horas | Cota Crítica para Estiagem (cm) | (cm) | (%) |
| 51240000 | Itaeté | Itaetê | Paraguaçu | 23/10/2026 08:15 | 0,0 | 0,2 | 23/10/2026 08:15 | 392,0 | 385,0 | 408,0 | -16,0 | -3,9% |
| 51280000 | Iaçu | Iaçu | Paraguaçu | 23/10/2026 08:30 | 0,0 | 0,0 | 23/10/2026 08:30 | 93,0 | 96,0 | 98,0 | -5,0 | -5,1% |
| 51490500 | UHE Pedra Do Cavalo Jusante | São Félix | Paraguaçu | 23/10/2026 09:00 | 0,0 | 0,2 | 23/10/2026 09:00 | 155,0 | - | - | - | - |

# Boletim de Monitoramento Hidrometeorológico do Estado da Bahia

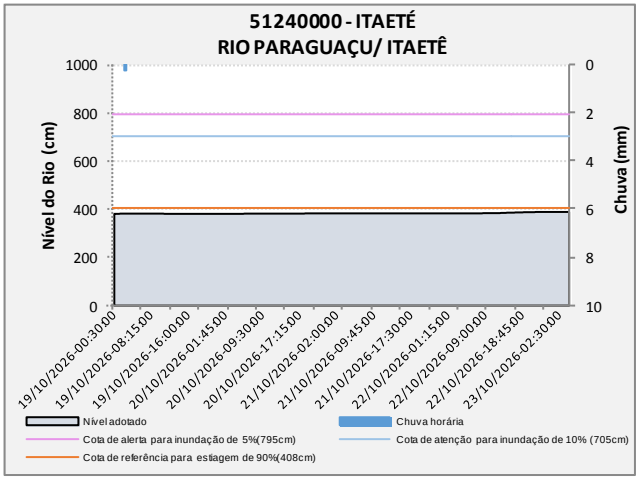


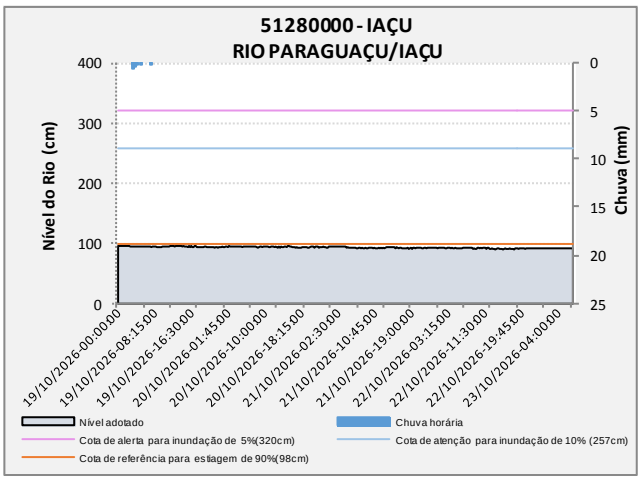


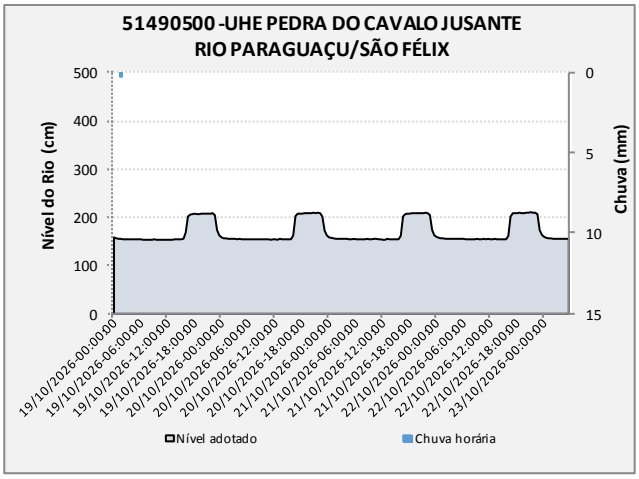


| RPGA do Recôncavo Sul | | | | | | | | | | | | |
|---|---|---|---|---|---|---|---|---|---|---|---|---|
| INFORMAÇÕES GERAIS | | | | CHUVA (mm) | | | NÍVEL DOS RIOS (cm) | | | | | |
| CÓDIGO | ESTAÇÃO | MUNICÍPIO | RIO | DATA/HORA do último dado | Últimas 24 horas | Últimas 96 horas | DATA/HORA do último dado | Última hora | Últimas 96 horas | Cota Crítica para Estiagem (cm) | Variação do Nível em relação a cota de estiagem | |
| | | | | | | | | | | | (cm) | (%) |
| 51890000 | Nilo Peçanha | Nilo Peçanha | Almas | 23/10/2026 06:45 | 0,0 | 1,0 | 23/10/2026 06:45 | 152,0 | 151,0 | 149,0 | 3,0 | 2,0% |

# Boletim de Monitoramento Hidrometeorológico do Estado da Bahia

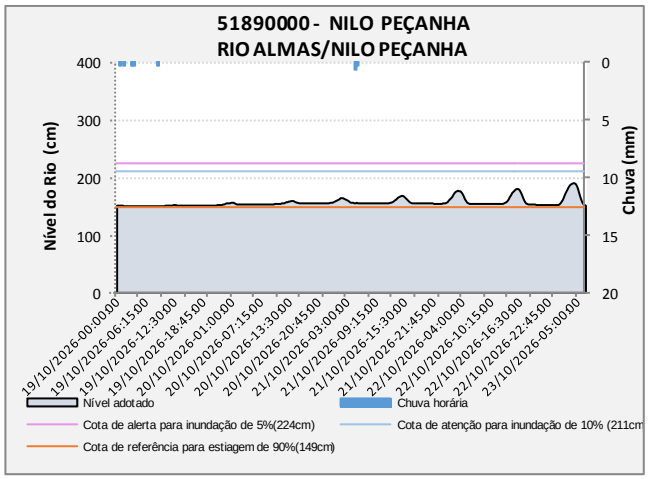


## RPGA do Leste

| INFORMAÇÕES GERAIS | | | | CHUVA (mm) | | | NÍVEL DOS RIOS (cm) | | | | | |
|---|---|---|---|---|---|---|---|---|---|---|---|---|
| CÓDIGO | ESTAÇÃO | MUNICÍPIO | RIO | DATA/HORA do último dado | Últimas 24 horas | Últimas 96 horas | DATA/HORA do último dado | Última hora | Últimas 96 horas | Cota Crítica para Estiagem (cm) | Variação do Nível em relação a cota de estiagem | |
| | | | | | | | | | | | (cm) | (%) |
| 53170000 | Ferradas | Itabuna | Cachoeira | 23/10/2026 08:00 | 0,0 | 3,0 | 23/10/2026 08:00 | 145 | - | 103,0 | - | - |

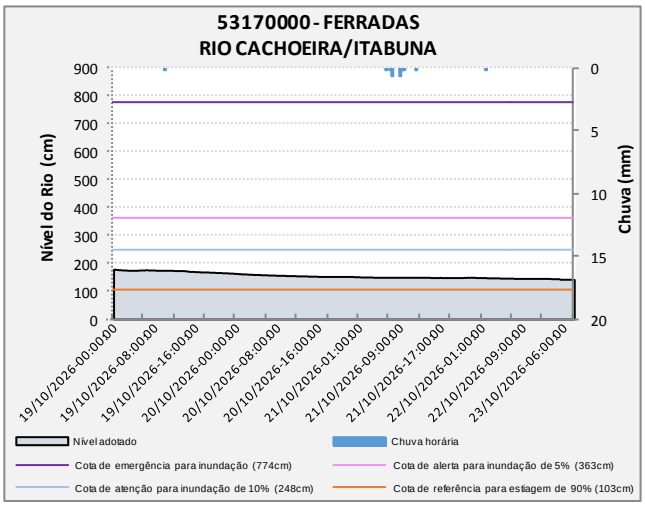


## RPGA do Rio Pardo

| INFORMAÇÕES GERAIS | | | | CHUVA (mm) | | | NÍVEL DOS RIOS (cm) | | | | | |
|---|---|---|---|---|---|---|---|---|---|---|---|---|
| CÓDIGO | ESTAÇÃO | MUNICÍPIO | RIO | DATA/HORA do último dado | Últimas 24 horas | Últimas 96 horas | DATA/HORA do último dado | Última hora | Últimas 96 horas | Cota Crítica para Estiagem (cm) | Variação do Nível em relação a cota de estiagem | |
| | | | | | | | | | | | (cm) | (%) |

# Boletim de Monitoramento Hidrometeorológico do Estado da Bahia

| | | | | | | | | | | | | |
|---|---|---|---|---|---|---|---|---|---|---|---|---|
| 53620000 | Cândido Sales | Cândido Sales | Pardo | 20/10/2026 18:30 | 0,2 | 32,6 | 20/10/2026 18:30 | 133,0 | 127,0 | 110,0 | 23,0 | 20,9% |
| 53630000 | Inhobim | Vitória Da Conquista | Pardo | 23/10/2026 07:45 | 1,0 | 4,8 | 23/10/2026 07:45 | 190,0 | 208,0 | 179,0 | 11,0 | 6,1% |
| 53780000 | Itapetinga | Itapetinga | Catolé Grande | 23/10/2026 06:45 | 0,0 | 32,6 | 23/10/2026 06:45 | 230,0 | 220,0 | 214,0 | 16,0 | 7,5% |
| 53880000 | Fazenda Nancy | Camacan | Pardo | 23/10/2026 08:15 | 0,0 | 26,0 | 23/10/2026 08:15 | 175,0 | 125,0 | 140,0 | 35,0 | 25,0% |
| 53950000 | Mascote | Mascote | Pardo | 23/10/2026 08:30 | 0,2 | 3,6 | 23/10/2026 08:30 | 63,0 | 48,0 | 84,0 | -21,0 | -25,0% |

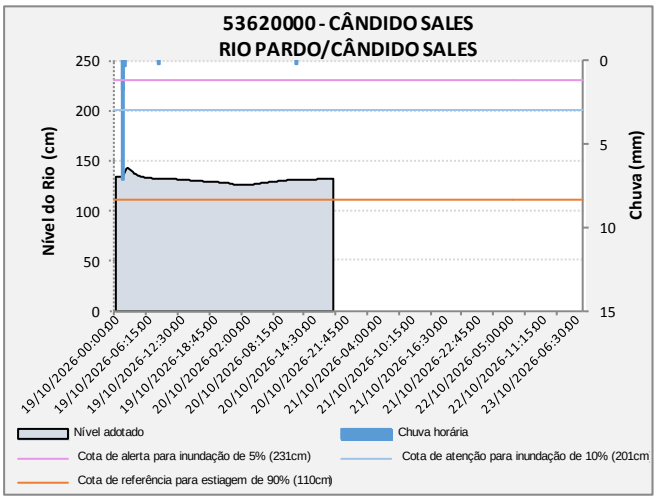


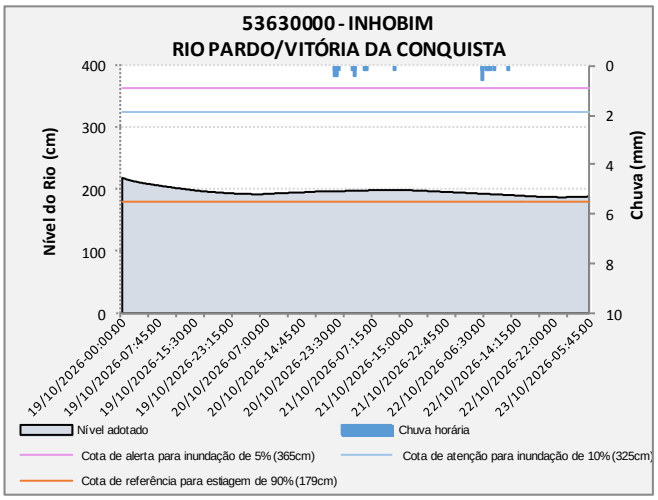


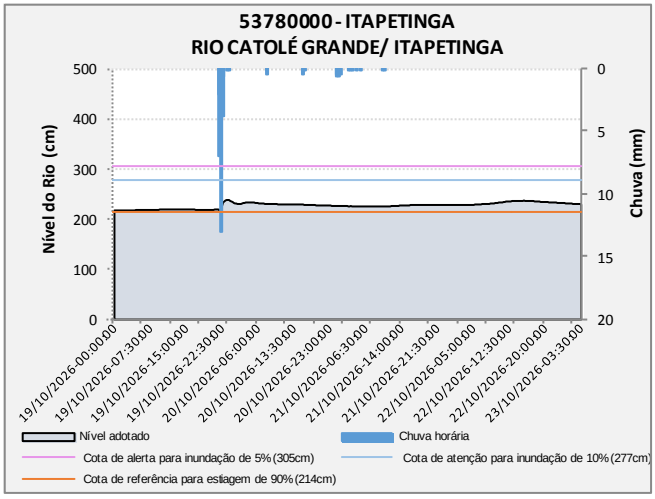


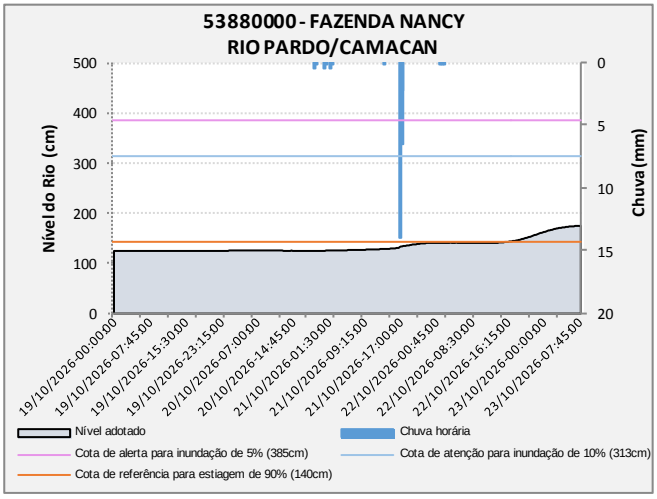


**RPGA do Rio Pardo**

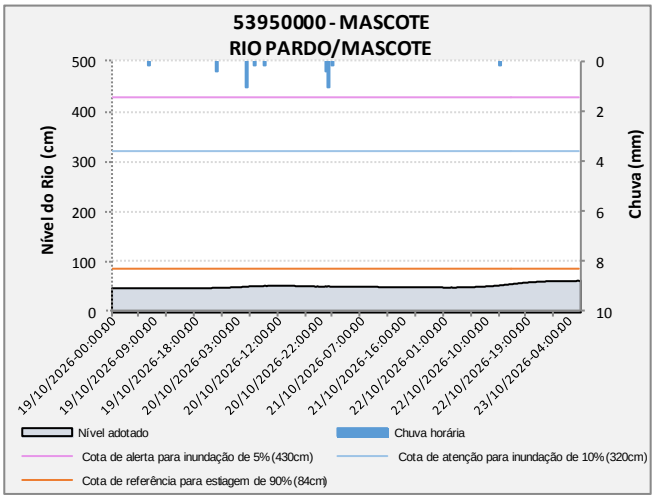


**Para maiores informações acesse: [http://www.snirh.gov.br/hidrotelemetria/Mapa.aspx](http://www.snirh.gov.br/hidrotelemetria/Mapa.aspx)**

***Sala de Situação de Monitoramento Ambiental da Bahia***
*Contatos: (71) 3118-4160*