Boletim de Monitoramento Hidrometeorológico do Estado da Bahia

Boletim nº 195 – 26 de Outubro de 2026

SALA DE SITUAÇÃO/DIRAM/INEMA/ANA

Neste boletim serão exibidos os dados de monitoramento das precipitações acumuladas nas últimas 24 horas e dos níveis dos rios, na última hora do dado coletado e nas últimas 96 horas. Os dados são obtidos das estações telemétricas localizadas no estado da Bahia.

PREVISÃO METEOROLÓGICA PARA AS PRÓXIMAS 24 HORAS

Nesta última semana de Outubro a chegada de uma frente fria que avança pelo Sudeste brasileiro, atingindo também a Bahia, intensificará as instabilidades aumentando a formação de nuvens com potencial para chuvas em toa a faixa oeste e centro-sul. Esta condição também afetará áreas do Recôncavo e o Baixo sul onde é maior as chances de eventos fortes. Nas demais áreas do interior do estado esperam-se chuvas entre moderadas a fracas. Em Salvador e Região Metropolitana, assim como, o Nordeste e parte do Norte do estado, a previsão é de céu com parcialmente nublado e chuvas fracas.

MONITORAMENTO DOS RIOS

A seguir será apresentada a situação atual dos níveis dos rios monitorados nas estações localizadas, conforme mapa abaixo.

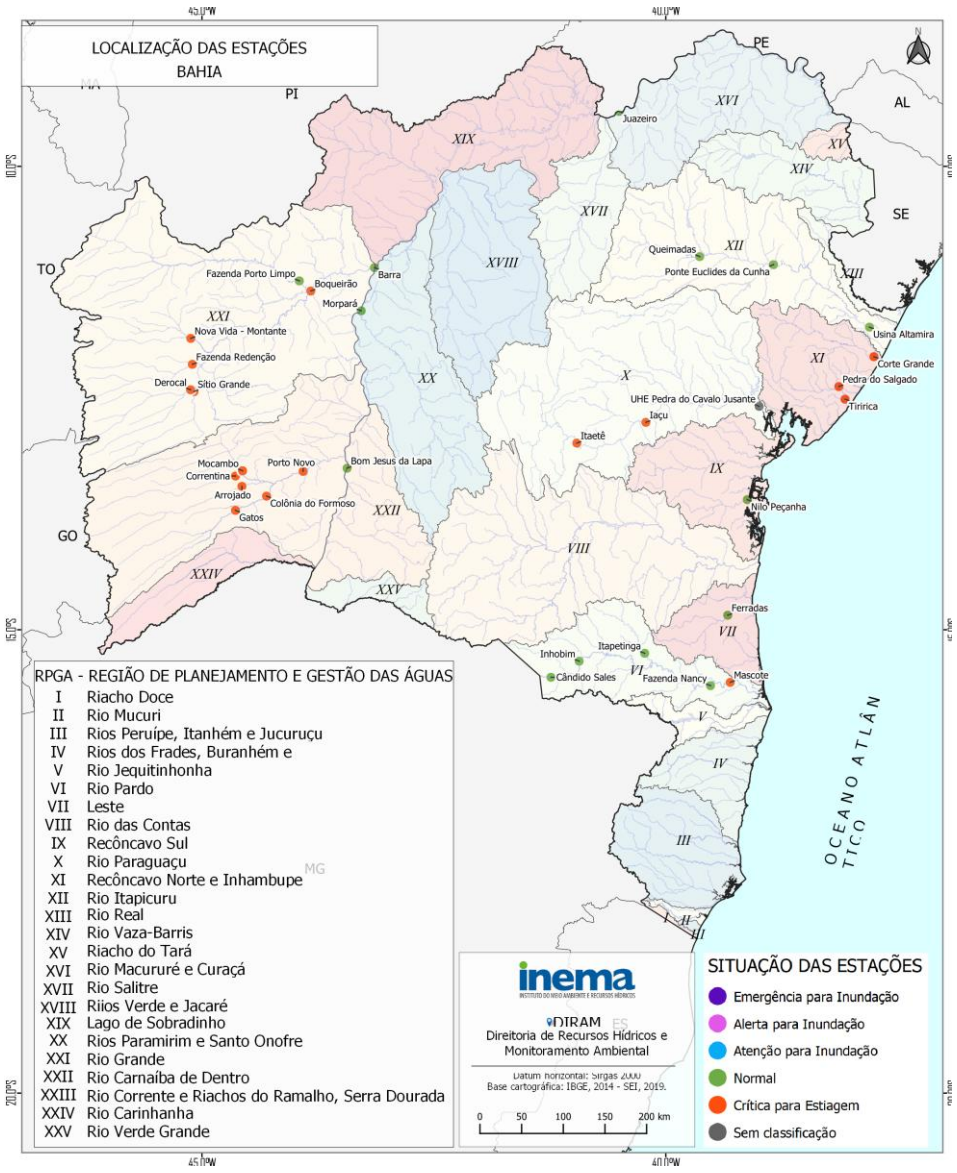

Boletim de Monitoramento Hidrometeorológico do Estado da Bahia

SITUAÇÃO DO NÍVEL DOS RIOS

- Acima da cota de emergência para inundação*
- Acima da cota de alerta para inundação*
- Acima da cota de atenção para inundação*
- Nível normal (Cota de Permanência entre 5% e 95%ou entre atenção e estiagem*)
- Tendência à seca (Abaixo da Cota de Estiagem*ou da Permanência de 95%)
- Sem dado de referência

(*) As cotas acima não estão definidas para todas as estações

RPGA do Rio Corrente e Riachos do Ramalho, Serra Dourada e Brejo Velho

INFORMAÇÕES GERAIS				CHUVA (mm)			NÍVEL DOS RIOS (cm)					
CÓDIGO	ESTAÇÃO	MUNICÍPIO	RIO	DATA/HORA do último dado	Últimas 24 horas	Últimas 96 horas	DATA/HORA do último dado	Última hora	Últimas 96 horas	Cota Crítica para Estiagem (cm)	Variação do Nível em relação a cota de estiagem	
											(cm)	(%)
45480000	Bom Jesus da Lapa	Bom Jesus da Lapa	São Francisco	26/10/2026 08:30	14,4	15,2	26/10/2026 07:30	414,0	-	294,0	106,0	36,1%
45590000	Correntina	Correntina	Correntina	26/10/2026 08:30	7,0	7,0	26/10/2026 08:30	33,0	34,0	43,0	-10,0	-23,3%
45740001	Mocambo	Correntina	Do Meio	26/10/2026 08:00	5,6	5,6	26/10/2026 08:00	22,0	23,0	30,0	-8,0	-26,7%
45770000	Arrojado	Correntina	Arrojado	26/10/2026 08:15	47,2	47,2	26/10/2026 08:15	22,0	24,0	32,0	-10,0	-31,3%
45840000	Gatos	Jaborandi	Formoso	26/10/2026 07:45	0,0	0,0	26/10/2026 07:45	82,0	86,0	101,0	-19,0	-18,8%
45880000	Colônia Do Formoso	Coribe	Formoso	26/10/2026 07:45	18,8	18,8	26/10/2026 07:45	22,0	17,0	27,0	-5,0	-18,5%
45960001	Porto Novo	Santana	Corrente	-	-	-	26/10/2026 08:00	38,0	50,0	71,0	-33,0	-46,5%

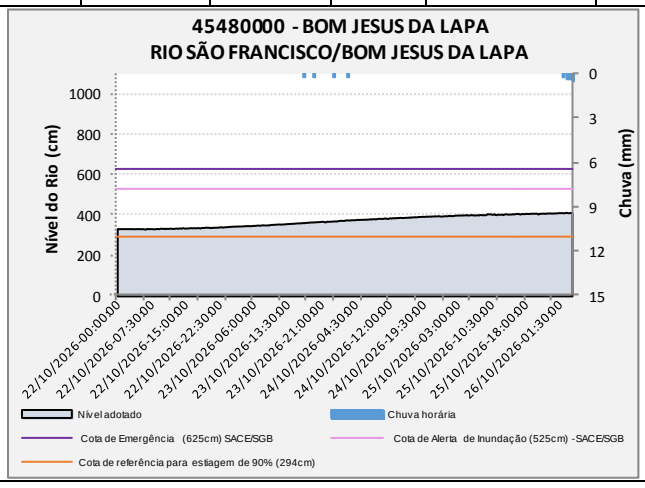

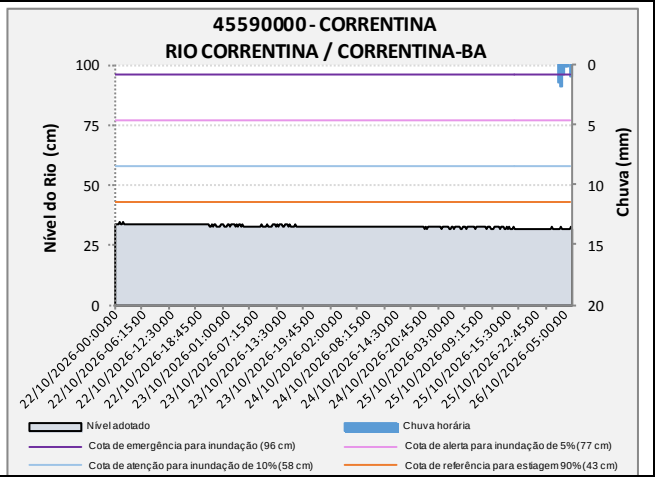

Boletim de Monitoramento Hidrometeorológico do Estado da Bahia

RPGA do Rio Corrente e Riachos do Ramalho, Serra Dourada e Brejo Velho

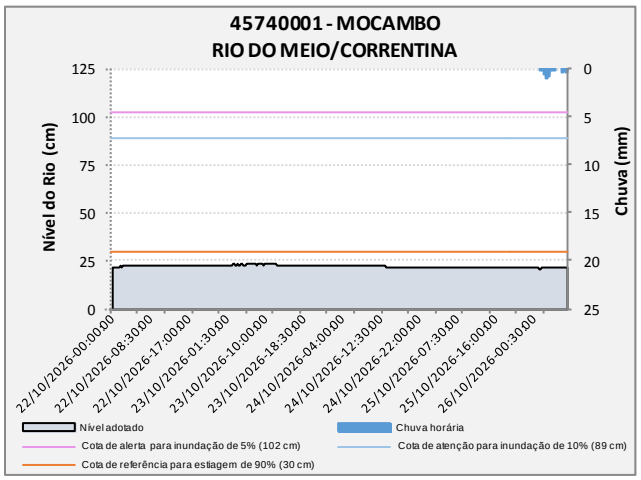

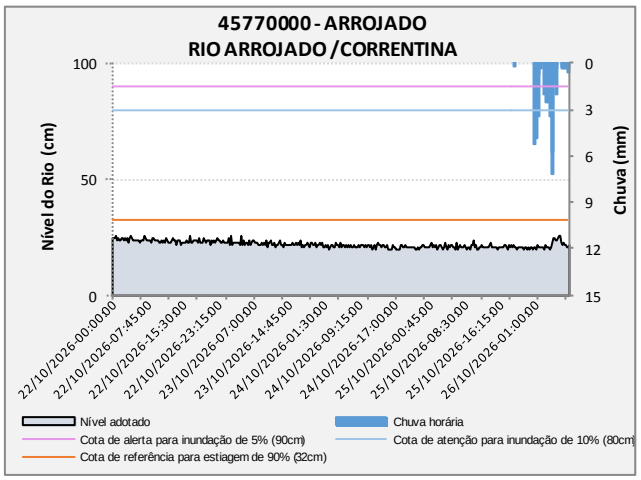

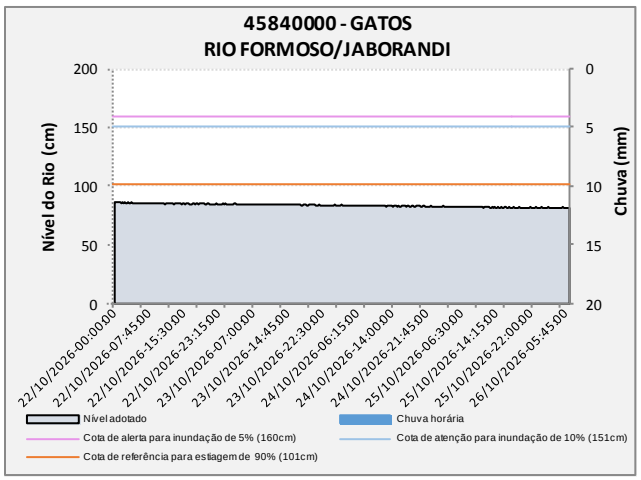

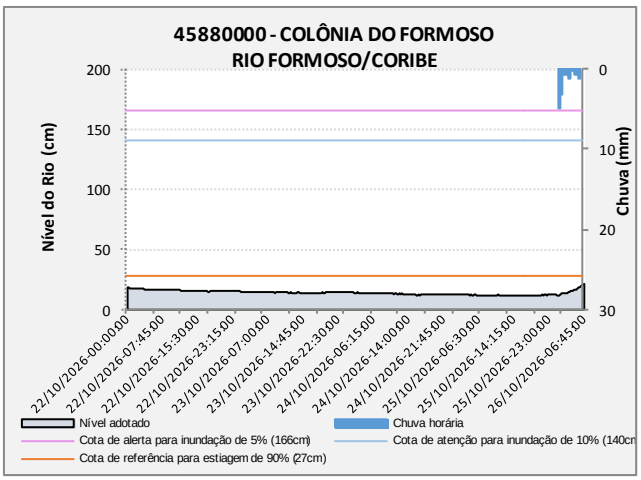

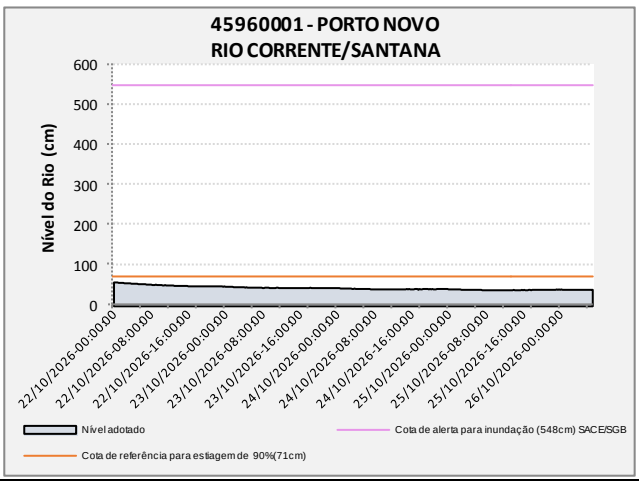

Boletim de Monitoramento Hidrometeorológico do Estado da Bahia

RPGA do Rio Grande

INFORMAÇÕES GERAIS				CHUVA (mm)			NÍVEL DOS RIOS (cm)					
CÓDIGO	ESTAÇÃO	MUNICÍPIO	RIO	DATA/HORA do último dado	Últimas 24 horas	Últimas 96 horas	DATA/HORA do último dado	Última hora	Últimas 96 horas	Cota Crítica para Estiagem (cm)	Variação do Nível em relação a cota de estiagem	
											(cm)	(%)
46360000	Morpará	Morpará	São Francisco	26/10/2026 08:30	6,0	6,0	26/10/2026 08:30	292,0	264,0	252,0	40,0	15,9%
46415000	Sítio Grande	São Desidério	Grande	26/10/2026 08:00	0,0	0,0	26/10/2026 08:00	52,0	58,0	61,0	-9,0	-14,8%
46455000	Derocal	São Desidério	Das Fêmeas	26/10/2026 08:15	0,0	0,0	26/10/2026 08:15	223,0	227,0	232,0	-9,0	-3,9%
46543000	Fazenda Redenção	Barreiras	De Ondas	26/10/2026 08:30	1,0	1,0	26/10/2026 08:30	15,0	21,0	23,0	-8,0	-34,8%
46590000	Nova Vida Montante	Barreiras	Branco	26/10/2026 08:30	0,0	0,0	26/10/2026 08:30	33,0	48,0	45,0	-12,0	-26,7%
46870000	Fazenda Porto Limpo	Mansidão	Preto	26/10/2026 08:00	0,0	0,0	26/10/2026 08:00	104,0	103,0	89,0	15,0	16,9%
46902000	Boqueirão	Mansidão	Grande	26/10/2026 08:15	0,4	8,6	26/10/2026 08:15	55,0	49,0	58,0	-3,0	-5,2%
46998000	Barra	Barra	São Francisco	26/10/2026 08:30	0,0	0,0	26/10/2026 08:30	198,0	182,0	162,0	36,0	22,2%

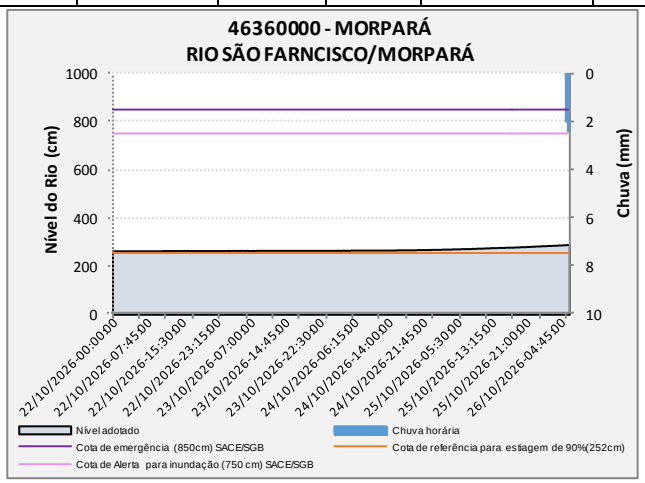

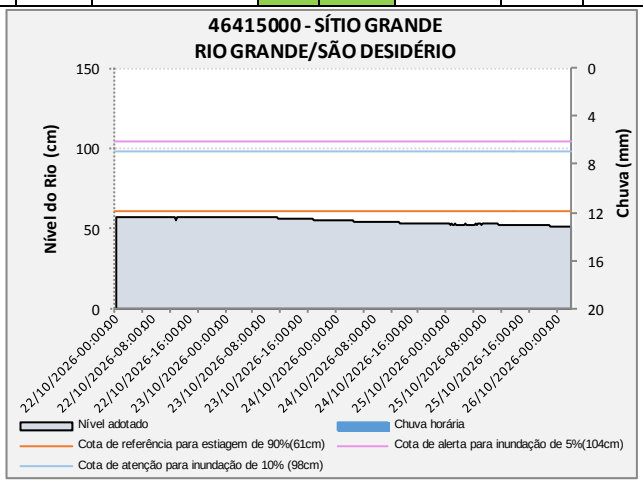

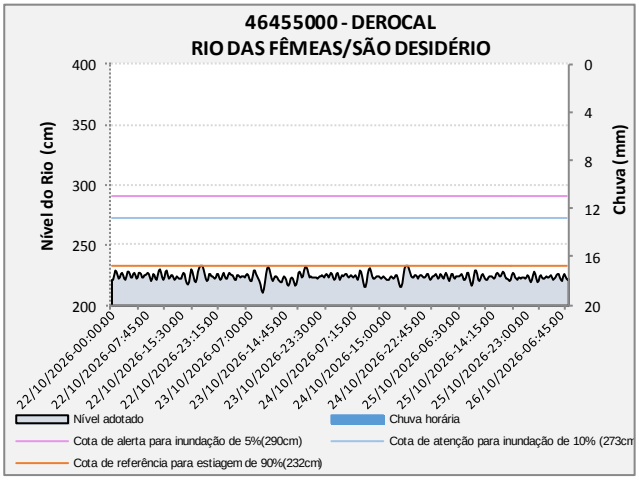

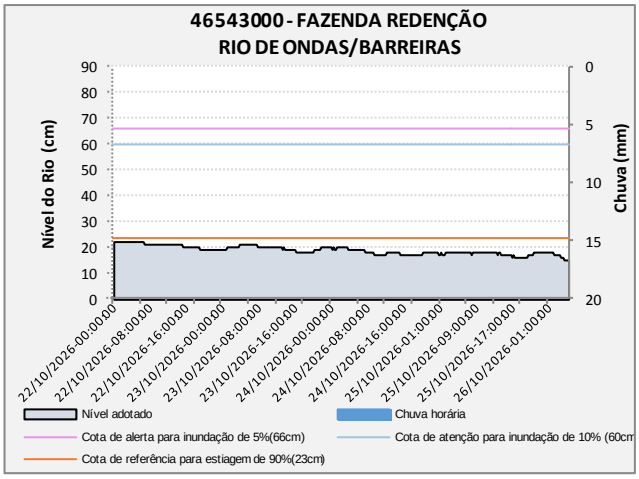

Boletim de Monitoramento Hidrometeorológico do Estado da Bahia

RPGA do Rio Grande

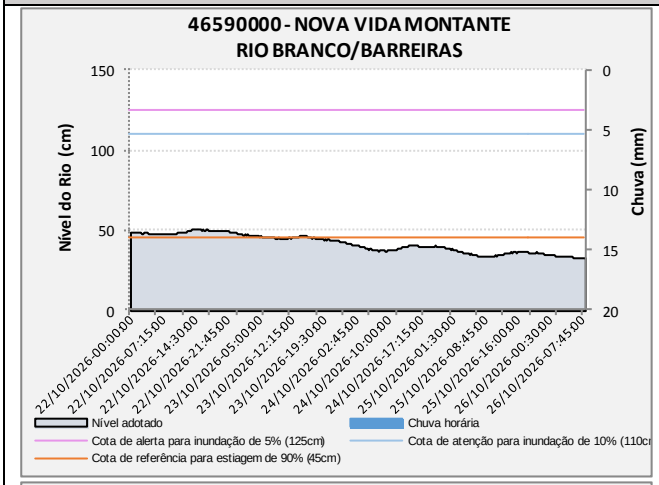

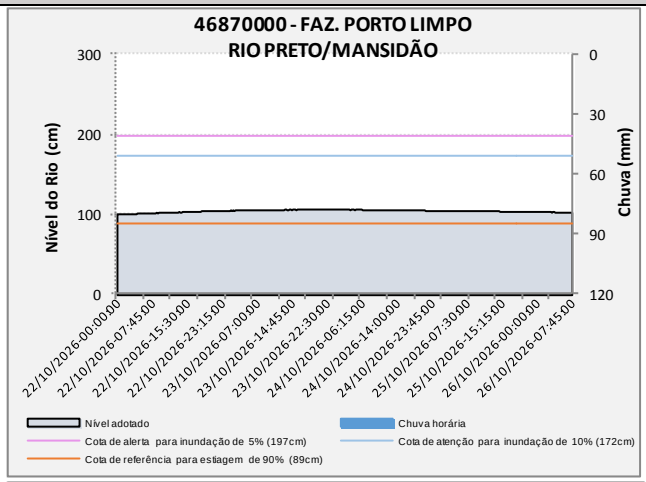

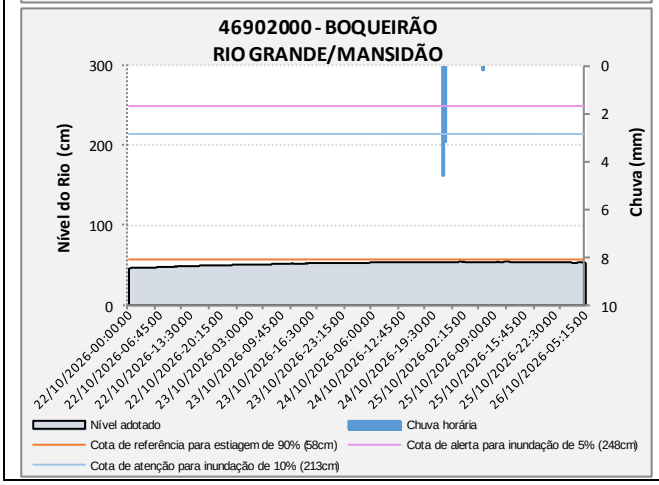

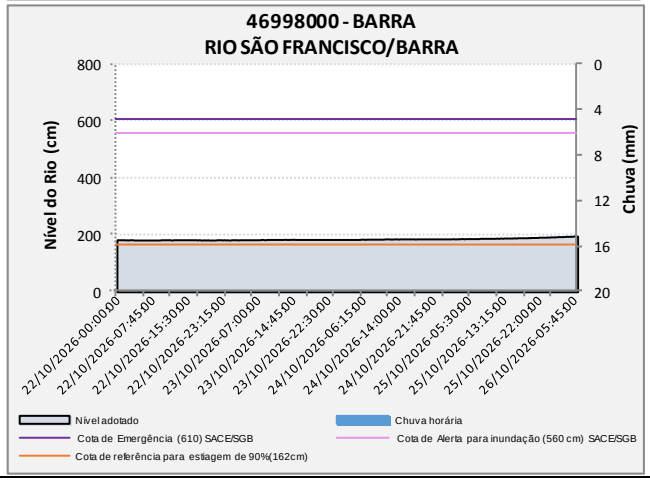

RPGA dos Rios Macururé e Curaçá

INFORMAÇÕES GERAIS				CHUVA (mm)			NÍVEL DOS RIOS (cm)					
CÓDIGO	ESTAÇÃO	MUNICÍPIO	RIO	DATA/HORA do último dado	Últimas 24 horas	Últimas 96 horas	DATA/HORA do último dado	Última hora	Últimas 96 horas	Cota Crítica para Estiagem (cm)	Variação do Nível em relação a cota de estiagem	
											(cm)	(%)
48020000	Juazeiro	Juazeiro	São Francisco	26/10/2026 08:00	0,0	0,0	26/10/2026 08:00	152,0	152,0	127,0	25,0	19,7%

Boletim de Monitoramento Hidrometeorológico do Estado da Bahia

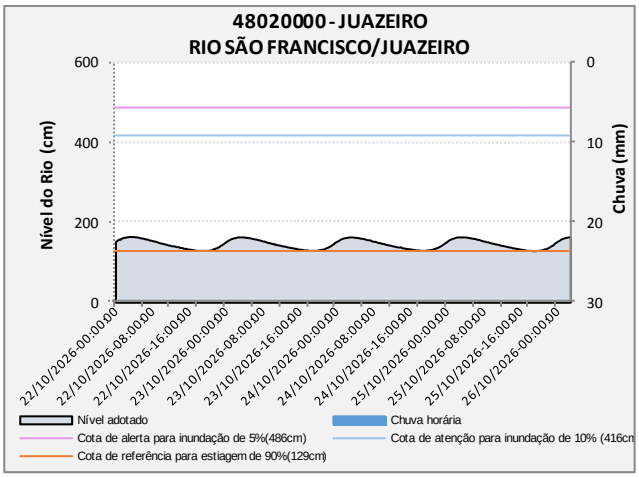

RPGA do Rio Itapicuru

INFORMAÇÕES GERAIS				CHUVA (mm)			NÍVEL DOS RIOS (cm)					
CÓDIGO	ESTAÇÃO	MUNICÍPIO	RIO	DATA/HORA do último dado	Últimas 24 horas	Últimas 96 horas	DATA/HORA do último dado	Última hora	Últimas 96 horas	Cota Crítica para Estiagem (cm)	Variação do Nível em relação a cota de estiagem	
											(cm)	(%)
50465000	Queimadas	Queimadas	Itapicuru	26/10/2026 08:30	0,0	0,0	26/10/2026 08:30	99,0	102,0	86,0	13,0	15,1%
50520000	Ponte Euclides Da Cunha	Tucano	Itapicuru	26/10/2026 08:30	0,0	0,0	26/10/2026 08:30	97,0	78,0	15,0	82,0	546,7%
50595000	Usina Altamira	Conde	Itapicuru	26/10/2026 08:00	0,0	0,4	26/10/2026 08:00	476,0	490,0	472,0	4,0	0,8%

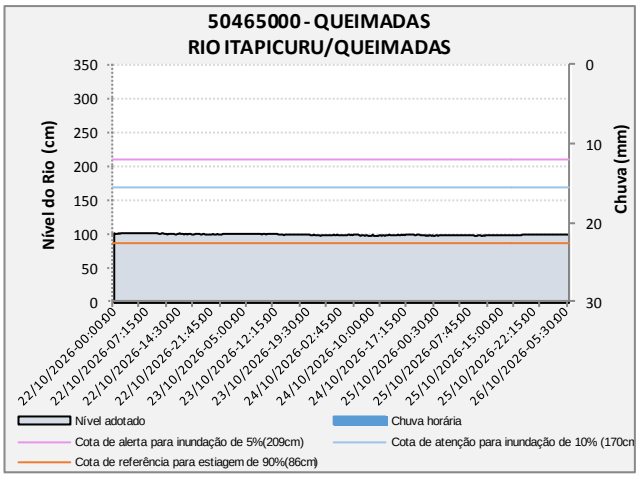

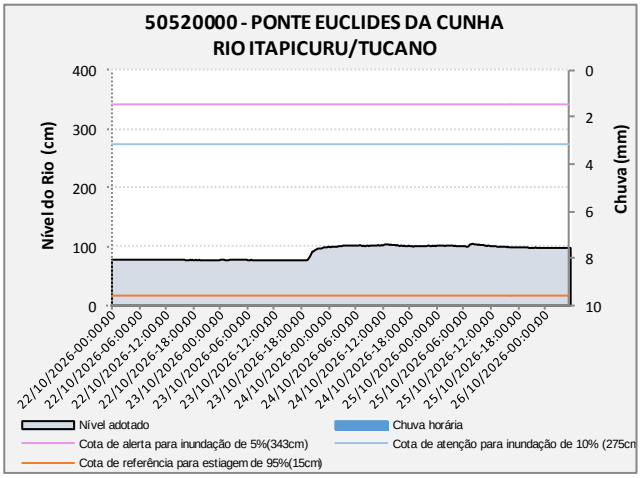

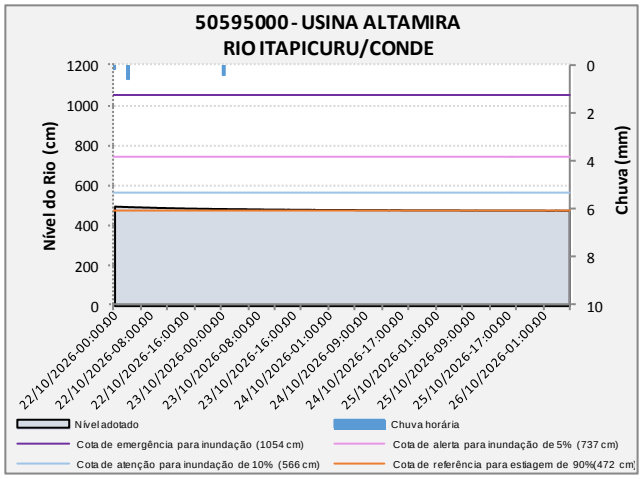

RPGA do Recôncavo Norte e Inhambupe

INFORMAÇÕES GERAIS				CHUVA (mm)			NÍVEL DOS RIOS (cm)					
CÓDIGO	ESTAÇÃO	MUNICÍPIO	RIO	DATA/HORA do último dado	Últimas 24 horas	Últimas 96 horas	DATA/HORA do último dado	Última hora	Últimas 96 horas	Cota Crítica para Estiagem (cm)	Variação do Nível em relação a cota de estiagem	
											(cm)	(%)
50660000	Corte Grande	Esplanada	Inhambupe	26/10/2026 07:45	0,0	0,0	26/10/2026 07:45	86,0	85,0	95,0	-9,0	-9,5%
50785000	Pedra Do Salgado	Mata De São João	Pojuca	26/10/2026 07:45	0,0	0,0	26/10/2026 07:45	43,0	43,0	53,0	-10,0	-18,9%
50795000	Tiririca	Camaçari	Pojuca	26/10/2026 08:30	0,0	0,2	26/10/2026 08:30	188,0	188,0	198,0	-10,0	-5,1%

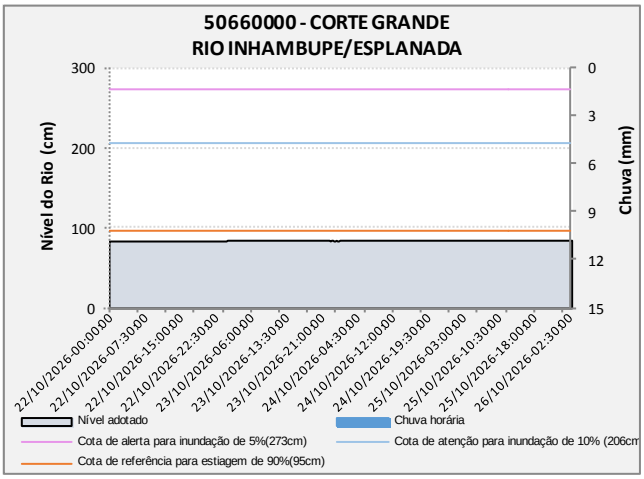

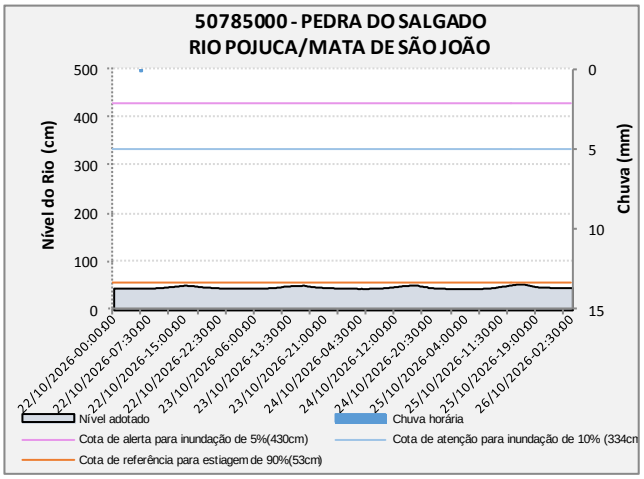

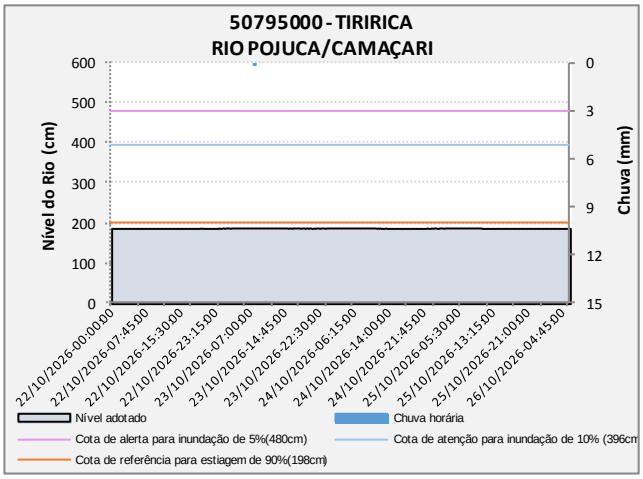

RPGA do Rio Paraguaçu												
INFORMAÇÕES GERAIS				CHUVA (mm)			NÍVEL DOS RIOS (cm)				Variação do Nível em relação a cota de estiagem	
CÓDIGO	ESTAÇÃO	MUNICÍPIO	RIO	DATA/HORA do último dado	Últimas 24 horas	Últimas 96 horas	DATA/HORA do último dado	Última hora	Últimas 96 horas	Cota Crítica para Estiagem (cm)	(cm)	(%)
51240000	Itaeté	Itaetê	Paraguaçu	26/10/2026 04:15	0,0	0,0	26/10/2026 04:15	388,0	386,0	408,0	-20,0	-4,9%
51280000	Iaçu	Iaçu	Paraguaçu	26/10/2026 08:30	0,6	0,6	26/10/2026 08:30	92,0	94,0	98,0	-6,0	-6,1%
51490500	UHE Pedra Do Cavalo Jusante	São Félix	Paraguaçu	26/10/2026 07:30	0,0	0,0	26/10/2026 07:30	155,0	-	-	-	-

Boletim de Monitoramento Hidrometeorológico do Estado da Bahia

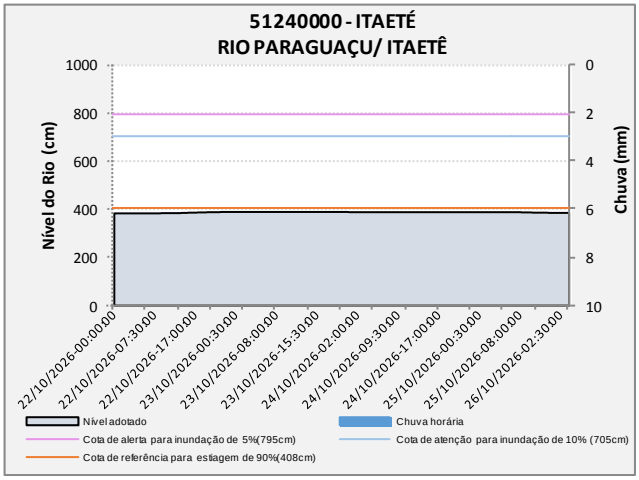

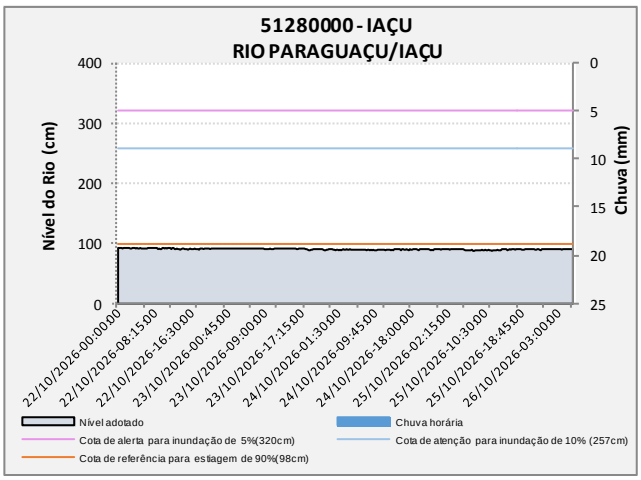

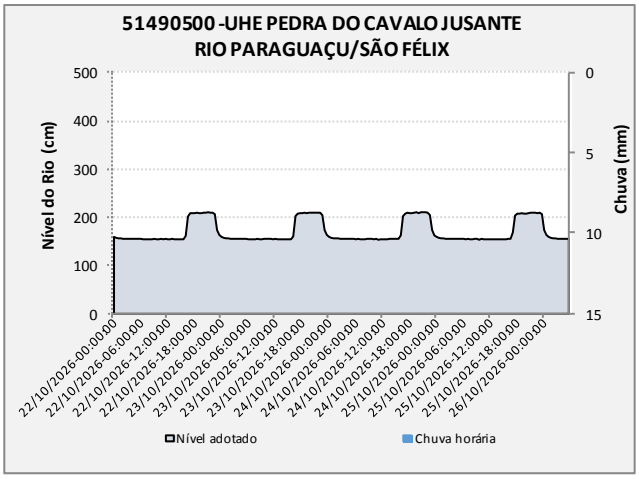

RPGA do Recôncavo Sul												
INFORMAÇÕES GERAIS				CHUVA (mm)			NÍVEL DOS RIOS (cm)					
CÓDIGO	ESTAÇÃO	MUNICÍPIO	RIO	DATA/HORA do último dado	Últimas 24 horas	Últimas 96 horas	DATA/HORA do último dado	Última hora	Últimas 96 horas	Cota Crítica para Estiagem (cm)	Variação do Nível em relação a cota de estiagem	
											(cm)	(%)
51890000	Nilo Peçanha	Nilo Peçanha	Almas	26/10/2026 07:45	0,0	0,2	26/10/2026 07:45	189,0	155,0	149,0	40,0	26,8%

Boletim de Monitoramento Hidrometeorológico do Estado da Bahia

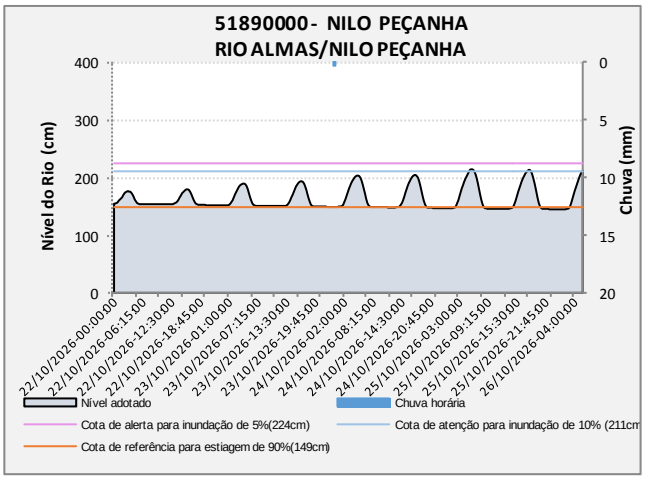

RPGA do Leste

INFORMAÇÕES GERAIS				CHUVA (mm)			NÍVEL DOS RIOS (cm)					
CÓDIGO	ESTAÇÃO	MUNICÍPIO	RIO	DATA/HORA do último dado	Últimas 24 horas	Últimas 96 horas	DATA/HORA do último dado	Última hora	Últimas 96 horas	Cota Crítica para Estiagem (cm)	Variação do Nível em relação a cota de estiagem	
											(cm)	(%)
53170000	Ferradas	Itabuna	Cachoeira	26/10/2026 08:00	1,0	1,2	26/10/2026 08:00	135,0	-	103,0	-	-

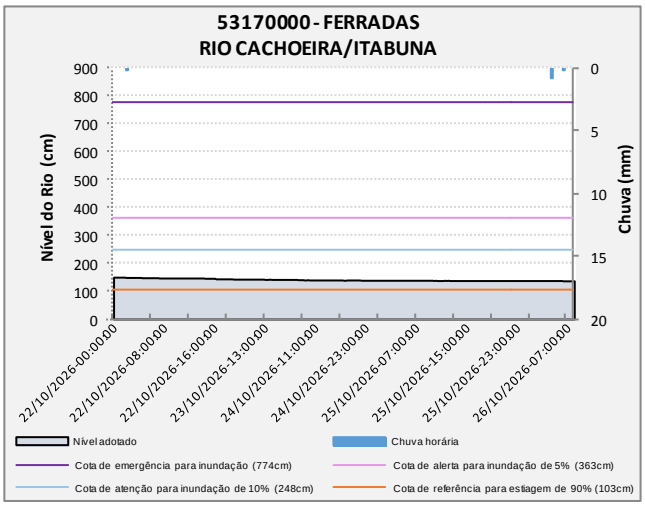

RPGA do Rio Pardo

INFORMAÇÕES GERAIS				CHUVA (mm)			NÍVEL DOS RIOS (cm)					
CÓDIGO	ESTAÇÃO	MUNICÍPIO	RIO	DATA/HORA do último dado	Últimas 24 horas	Últimas 96 horas	DATA/HORA do último dado	Última hora	Últimas 96 horas	Cota Crítica para Estiagem (cm)	Variação do Nível em relação a cota de estiagem	
											(cm)	(%)

Boletim de Monitoramento Hidrometeorológico do Estado da Bahia

53630000	Inhobim	Vitória Da Conquista	Pardo	26/10/2026 07:45	0,0	1,0	26/10/2026 07:45	197,0	194,0	179,0	18,0	10,1%
53780000	Itapetinga	Itapetinga	Catolé Grande	26/10/2026 07:45	0,0	0,0	26/10/2026 07:45	220,0	232,0	214,0	6,0	2,8%
53880000	Fazenda Nancy	Camacan	Pardo	26/10/2026 08:15	6,0	6,0	26/10/2026 08:15	162,0	141,0	140,0	22,0	15,7%
53950000	Mascote	Mascote	Pardo	26/10/2026 08:30	0,0	0,2	26/10/2026 08:30	88,0	51,0	84,0	4,0	4,8%

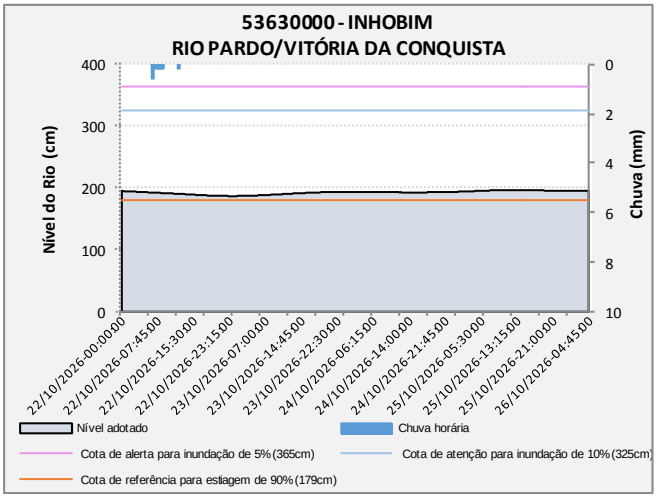

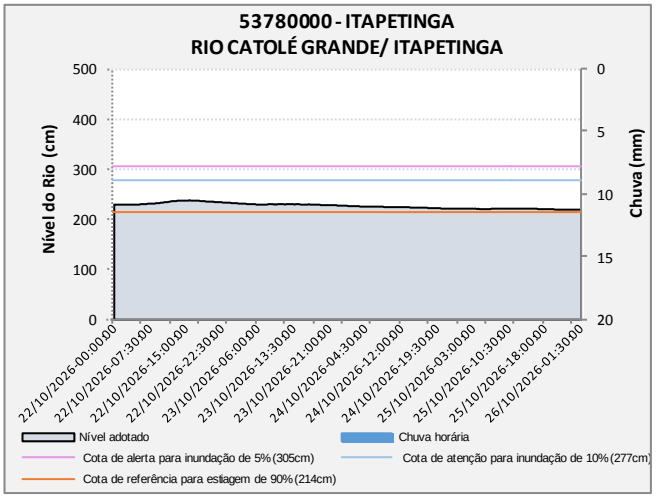

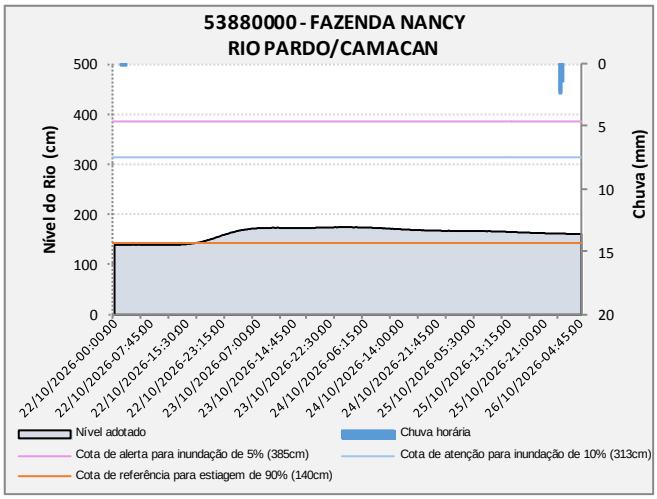

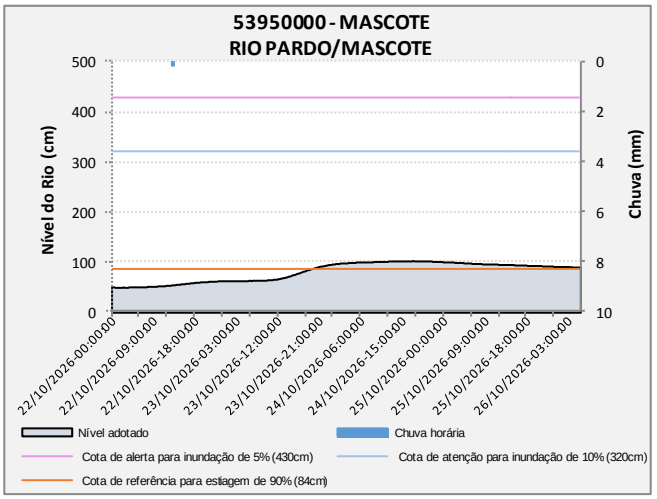

Para maiores informações acesse: http://www.snirh.gov.br/hidrotelemetria/Mapa.aspx

Sala de Situação de Monitoramento Ambiental da Bahia
Contatos: (71) 3118-4160