Boletim de Monitoramento Hidrometeorológico do Estado da Bahia

Boletim nº 196 – 27 de Outubro de 2026

SALA DE SITUAÇÃO/DIRAM/INEMA/ANA

Neste boletim serão exibidos os dados de monitoramento das precipitações acumuladas nas últimas 24 horas e dos níveis dos rios, na última hora do dado coletado e nas últimas 96 horas. Os dados são obtidos das estações telemétricas localizadas no estado da Bahia.

PREVISÃO METEOROLÓGICA PARA AS PRÓXIMAS 24 HORAS

As áreas de instabilidade permanecem intensas e concentradas em áreas do Oeste, Chapada Diamantina, Norte e Recôncavo, incluindo o litoral, onde ainda há previsão de céu encoberto e chuvoso com acumulados isoladamente expressivos. No restante do estado as chuvas esperadas deverão ser mais fracas.

MONITORAMENTO DOS RIOS

A seguir será apresentada a situação atual dos níveis dos rios monitorados nas estações localizadas, conforme mapa abaixo.

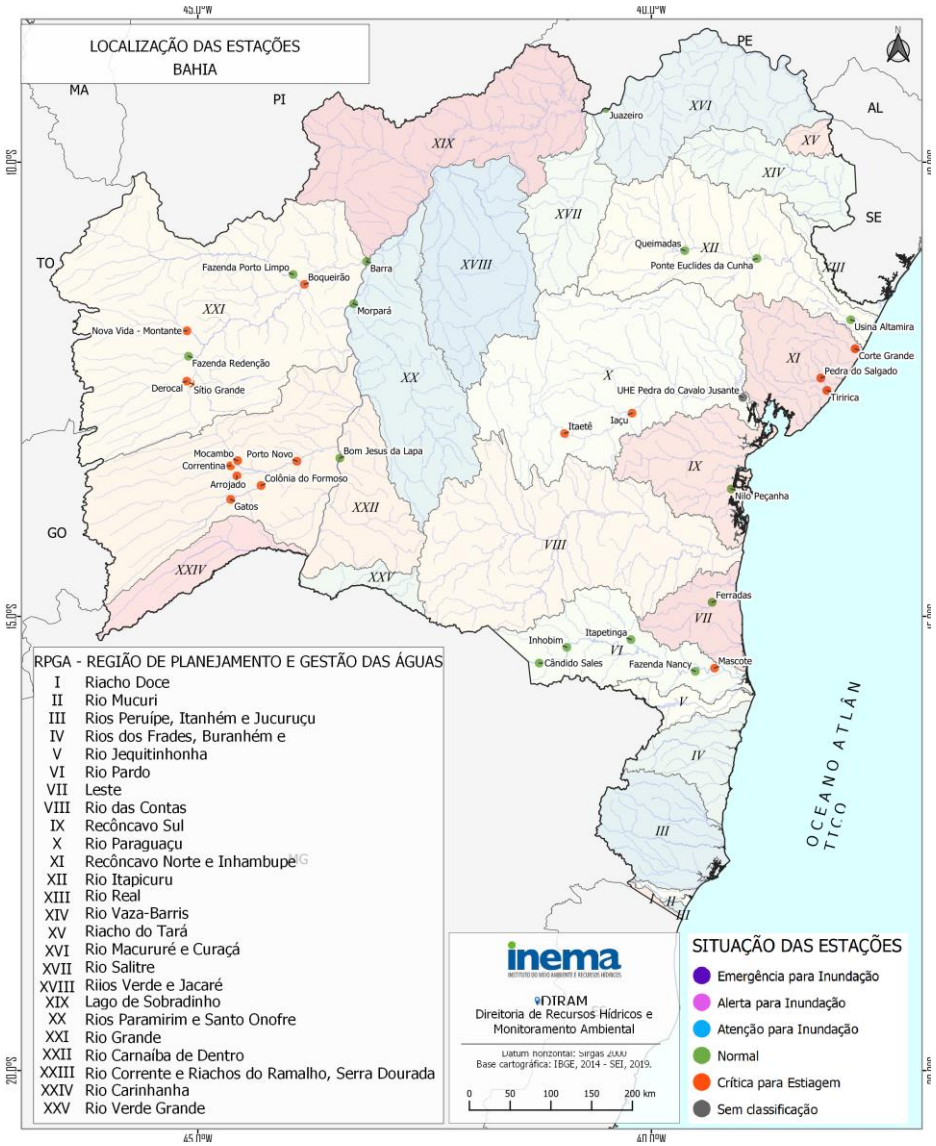

Boletim de Monitoramento Hidrometeorológico do Estado da Bahia

SITUAÇÃO DO NÍVEL DOS RIOS

- Acima da cota de emergência para inundação*
- Acima da cota de alerta para inundação*
- Acima da cota de atenção para inundação*
- Nível normal (Cota de Permanência entre 5% e 95%ou entre atenção e estiagem*)
- Tendência à seca (Abaixo da Cota de Estiagem*ou da Permanência de 95%)
- Sem dado de referência

(*) As cotas acima não estão definidas para todas as estações

RPGA do Rio Corrente e Riachos do Ramalho, Serra Dourada e Brejo Velho

INFORMAÇÕES GERAIS				CHUVA (mm)			NÍVEL DOS RIOS (cm)					
CÓDIGO	ESTAÇÃO	MUNICÍPIO	RIO	DATA/HORA do último dado	Últimas 24 horas	Últimas 96 horas	DATA/HORA do último dado	Última hora	Últimas 96 horas	Cota Crítica para Estiagem (cm)	Variação do Nível em relação a cota de estiagem	
											(cm)	(%)
45480000	Bom Jesus da Lapa	Bom Jesus da Lapa	São Francisco	27/10/2026 07:30	4,8	15,2	25/10/2026 07:45	400,0	332,0	294,0	106,0	36,1%
45590000	Correntina	Correntina	Correntina	27/10/2026 07:30	2,2	8,2	27/10/2026 07:30	34,0	33,0	43,0	-9,0	-20,9%
45740001	Mocambo	Correntina	Do Meio	27/10/2026 07:00	3,8	8,2	27/10/2026 07:00	23,0	24,0	30,0	-7,0	-23,3%
45770000	Arrojado	Correntina	Arrojado	27/10/2026 07:15	2,4	47,6	27/10/2026 07:15	21,0	23,0	32,0	-11,0	-34,4%
45840000	Gatos	Jaborandi	Formoso	27/10/2026 06:45	0,0	0,0	27/10/2026 06:45	87,0	85,0	101,0	-14,0	-13,9%
45880000	Colônia Do Formoso	Coribe	Formoso	27/10/2026 06:45	0,2	18,8	27/10/2026 06:45	14,0	15,0	27,0	-13,0	-48,1%
45960001	Porto Novo	Santana	Corrente	-	-	-	27/10/2026 07:00	44,0	43,0	71,0	-27,0	-38,0%

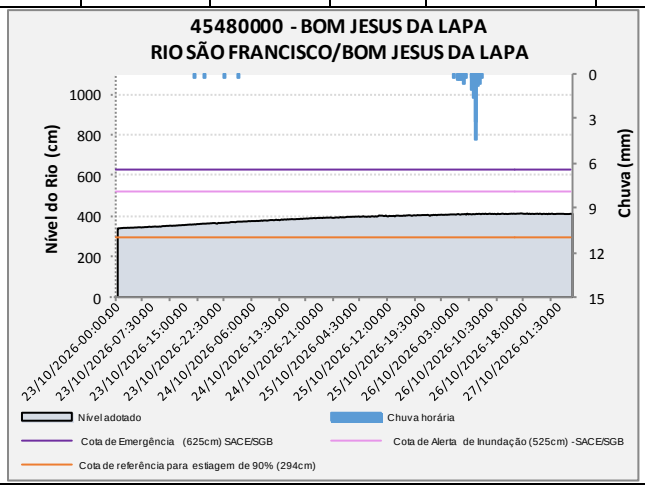

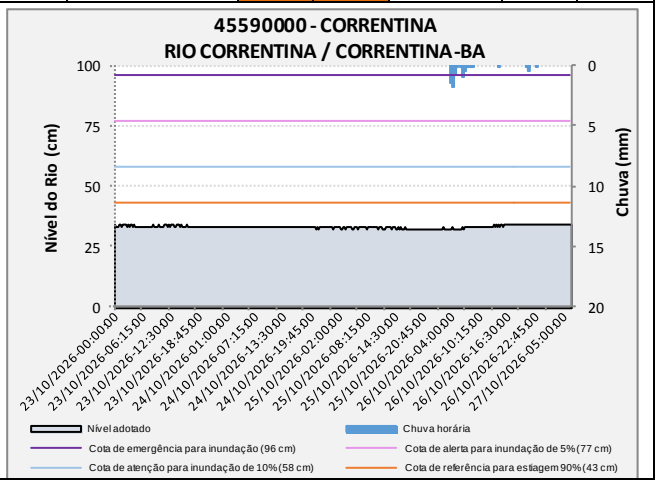

Boletim de Monitoramento Hidrometeorológico do Estado da Bahia

RPGA do Rio Corrente e Riachos do Ramalho, Serra Dourada e Brejo Velho

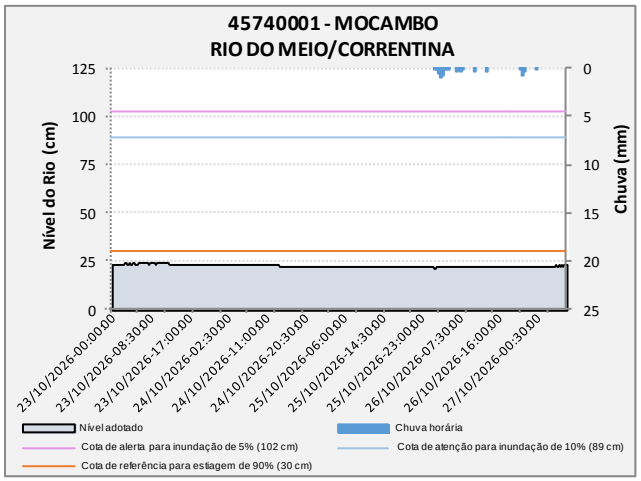

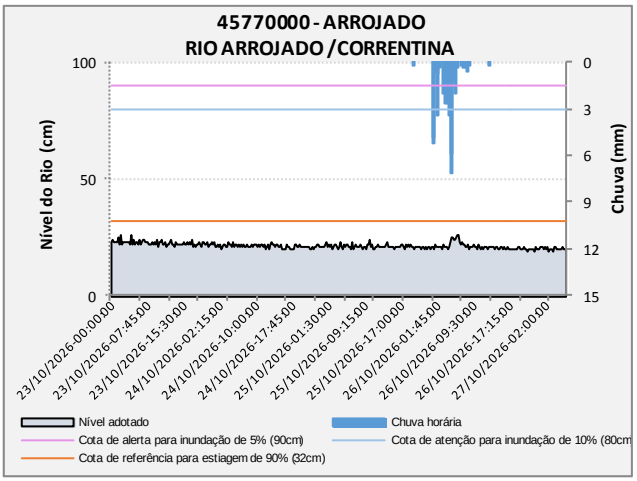

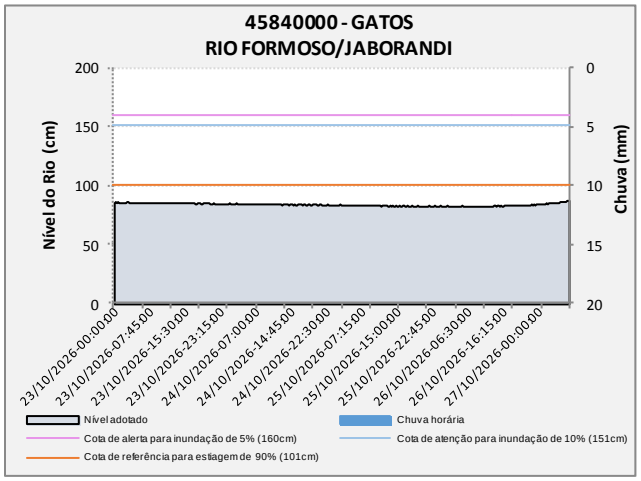

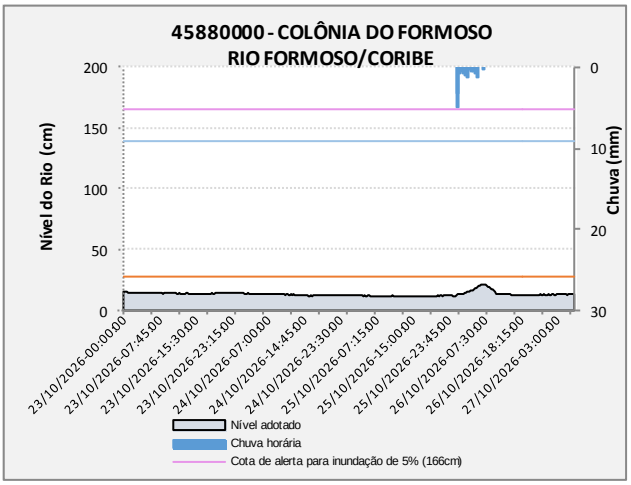

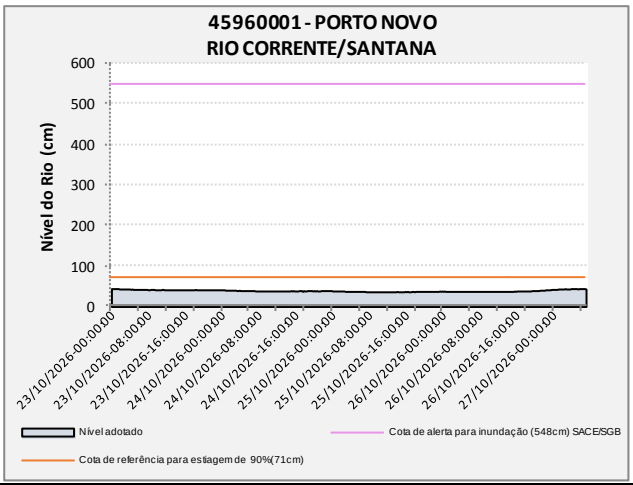

Boletim de Monitoramento Hidrometeorológico do Estado da Bahia

RPGA do Rio Grande

INFORMAÇÕES GERAIS				CHUVA (mm)			NÍVEL DOS RIOS (cm)					
CÓDIGO	ESTAÇÃO	MUNICÍPIO	RIO	DATA/HORA do último dado	Últimas 24 horas	Últimas 96 horas	DATA/HORA do último dado	Última hora	Últimas 96 horas	Cota Crítica para Estiagem (cm)	Variação do Nível em relação a cota de estiagem	
											(cm)	(%)
46360000	Morpará	Morpará	São Francisco	27/10/2026 07:30	0,4	6,2	26/10/2026 20:45	305,0	265,0	252,0	53,0	21,0%
46415000	Sítio Grande	São Desidério	Grande	27/10/2026 07:00	3,0	3,0	27/10/2026 07:00	53,0	58,0	61,0	-8,0	-13,1%
46455000	Derocal	São Desidério	Das Fêmeas	27/10/2026 07:15	0,0	0,0	27/10/2026 07:15	228,0	221,0	232,0	-4,0	-1,7%
46543000	Fazenda Redenção	Barreiras	De Ondas	27/10/2026 07:30	9,6	10,6	27/10/2026 07:30	24,0	21,0	23,0	1,0	4,3%
46590000	Nova Vida Montante	Barreiras	Branco	27/10/2026 07:30	0,0	0,0	27/10/2026 07:30	41,0	46,0	45,0	-4,0	-8,9%
46870000	Fazenda Porto Limpo	Mansidão	Preto	27/10/2026 07:00	8,2	8,2	27/10/2026 07:00	102,0	107,0	89,0	13,0	14,6%
46902000	Boqueirão	Mansidão	Grande	27/10/2026 07:15	2,0	10,2	27/10/2026 07:15	53,0	52,0	58,0	-5,0	-8,6%
46998000	Barra	Barra	São Francisco	27/10/2026 07:30	0,0	0,0	27/10/2026 07:30	218,0	183,0	162,0	56,0	34,6%

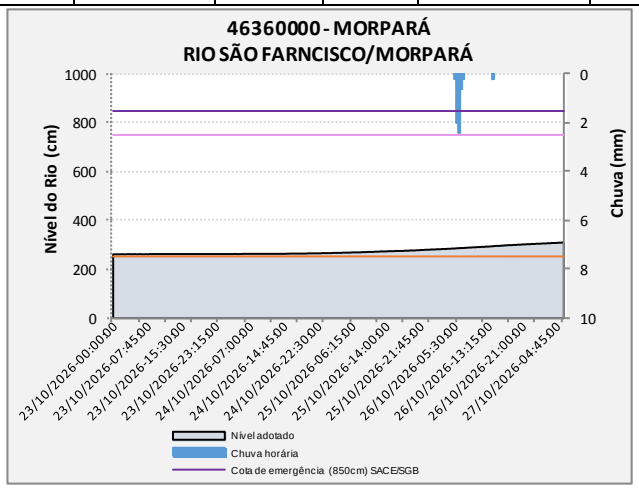

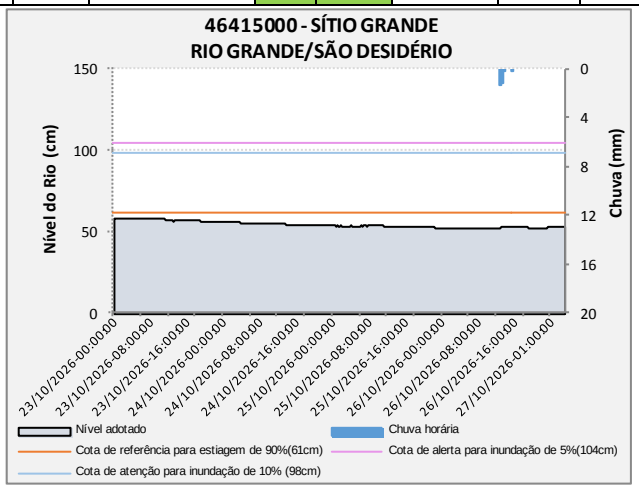

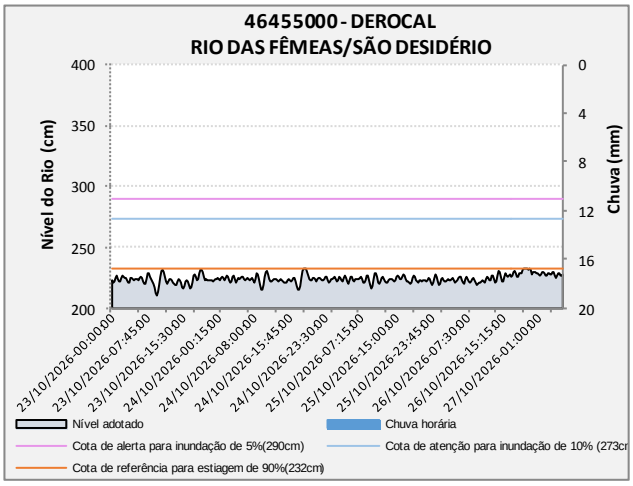

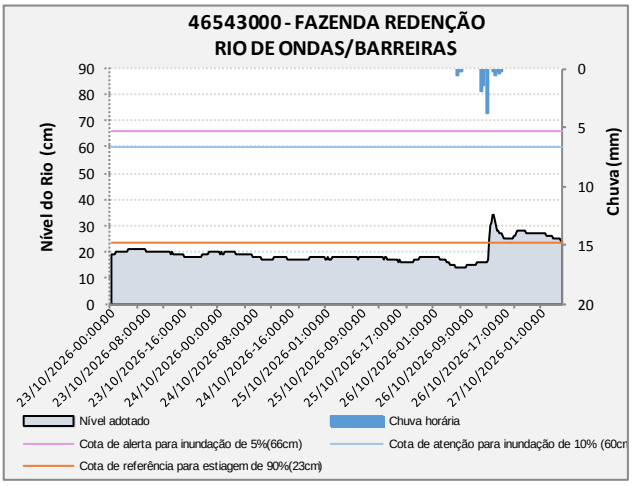

Boletim de Monitoramento Hidrometeorológico do Estado da Bahia

RPGA do Rio Grande

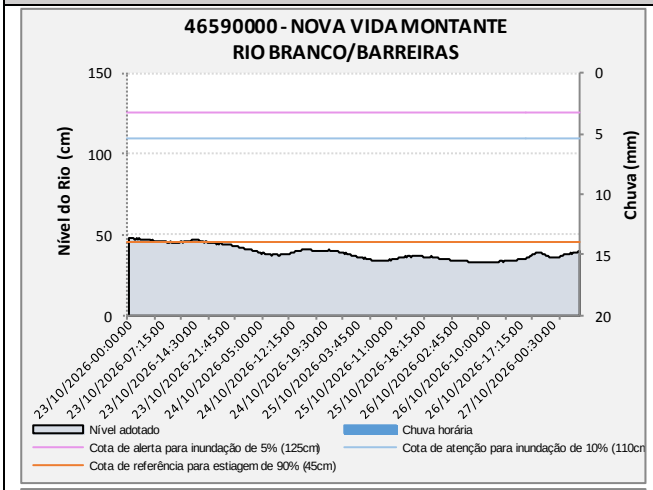

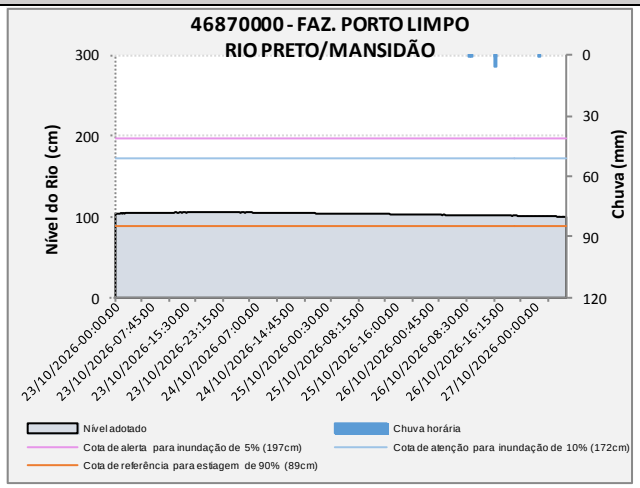

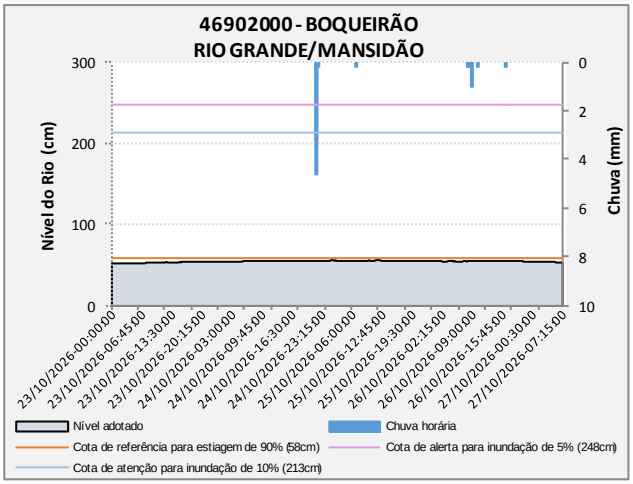

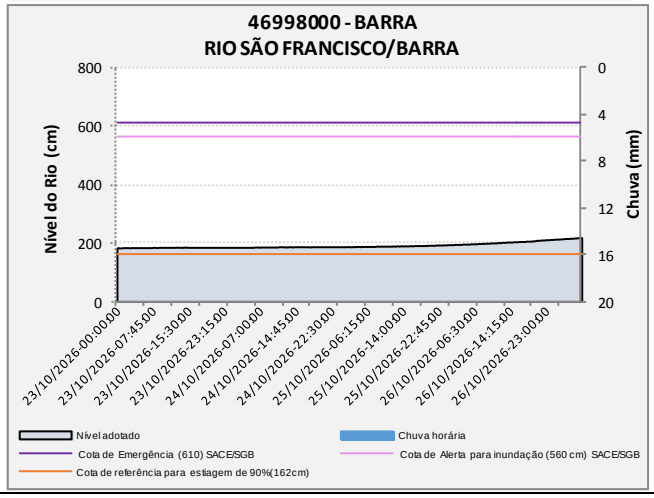

RPGA dos Rios Macururé e Curaçá

INFORMAÇÕES GERAIS				CHUVA (mm)			NÍVEL DOS RIOS (cm)					
CÓDIGO	ESTAÇÃO	MUNICÍPIO	RIO	DATA/HORA do último dado	Últimas 24 horas	Últimas 96 horas	DATA/HORA do último dado	Última hora	Últimas 96 horas	Cota Crítica para Estiagem (cm)	Variação do Nível em relação a cota de estiagem	
											(cm)	(%)
48020000	Juazeiro	Juazeiro	São Francisco	27/10/2026 07:00	0,0	0,0	27/10/2026 07:00	152,0	154,0	127,0	25,0	19,7%

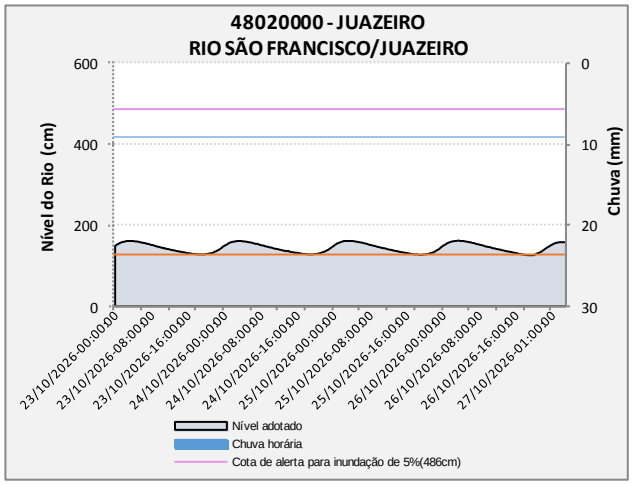

Boletim de Monitoramento Hidrometeorológico do Estado da Bahia

RPGA do Rio Itapicuru

INFORMAÇÕES GERAIS				CHUVA (mm)			NÍVEL DOS RIOS (cm)					
CÓDIGO	ESTAÇÃO	MUNICÍPIO	RIO	DATA/HORA do último dado	Últimas 24 horas	Últimas 96 horas	DATA/HORA do último dado	Última hora	Últimas 96 horas	Cota Crítica para Estiagem (cm)	Variação do Nível em relação a cota de estiagem	
											(cm)	(%)
50465000	Queimadas	Queimadas	Itapicuru	27/10/2026 07:30	0,0	0,0	27/10/2026 07:30	100,0	101,0	86,0	14,0	16,3%
50520000	Ponte Euclides Da Cunha	Tucano	Itapicuru	27/10/2026 07:30	11,8	11,8	27/10/2026 07:30	96,0	77,0	15,0	81,0	540,0%
50595000	Usina Altamira	Conde	Itapicuru	27/10/2026 07:00	0,0	0,0	27/10/2026 07:00	475,0	482,0	472,0	3,0	0,6%

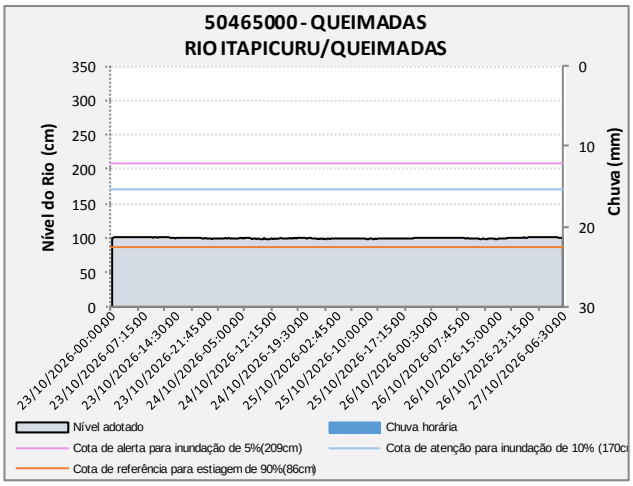

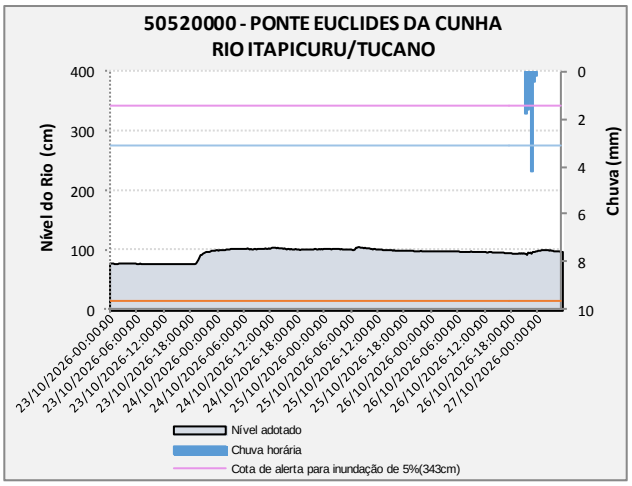

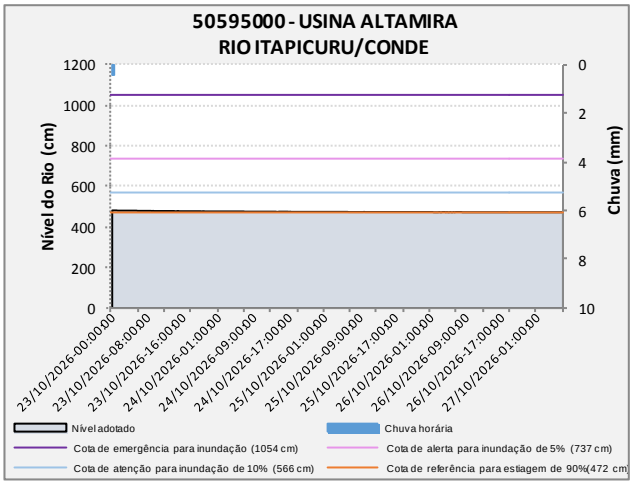

Boletim de Monitoramento Hidrometeorológico do Estado da Bahia

RPGA do Recôncavo Norte e Inhambupe

INFORMAÇÕES GERAIS				CHUVA (mm)			NÍVEL DOS RIOS (cm)					
CÓDIGO	ESTAÇÃO	MUNICÍPIO	RIO	DATA/HORA do último dado	Últimas 24 horas	Últimas 96 horas	DATA/HORA do último dado	Última hora	Últimas 96 horas	Cota Crítica para Estiagem (cm)	Variação do Nível em relação a cota de estiagem	
											(cm)	(%)
50660000	Corte Grande	Esplanada	Inhambupe	27/10/2026 06:45	0,0	0,0	27/10/2026 06:45	85,0	86,0	95,0	-10,0	-10,5%
50785000	Pedra Do Salgado	Mata De São João	Pojuca	27/10/2026 06:45	0,0	0,0	27/10/2026 06:45	44,0	43,0	53,0	-9,0	-17,0%
50795000	Tiririca	Camaçari	Pojuca	27/10/2026 07:30	0,8	1,0	27/10/2026 07:30	185,0	189,0	198,0	-13,0	-6,6%

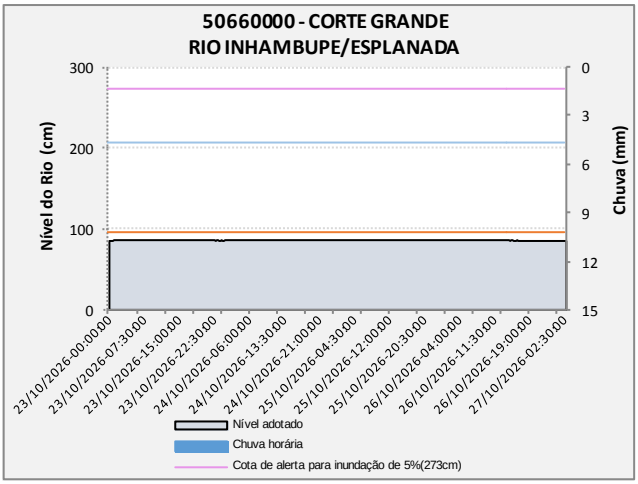

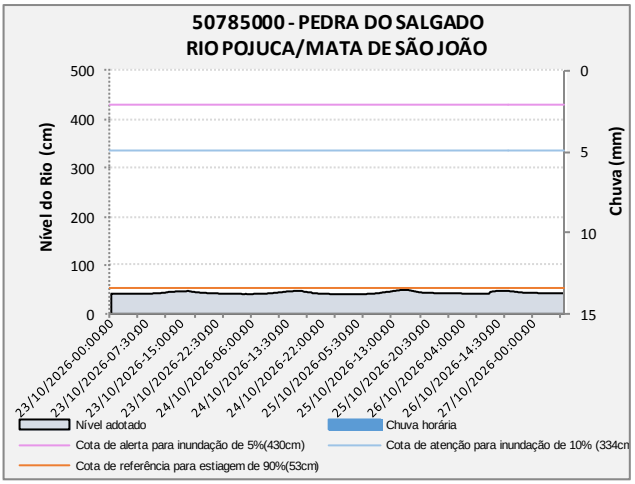

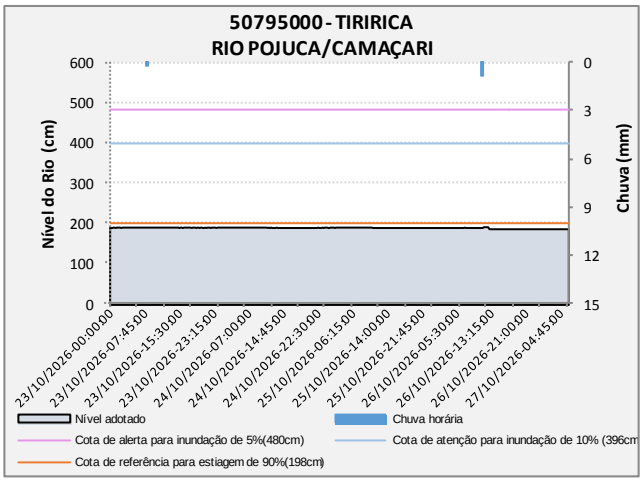

Boletim de Monitoramento Hidrometeorológico do Estado da Bahia

RPGA do Rio Paraguaçu

INFORMAÇÕES GERAIS				CHUVA (mm)			NÍVEL DOS RIOS (cm)					
CÓDIGO	ESTAÇÃO	MUNICÍPIO	RIO	DATA/HORA do último dado	Últimas 24 horas	Últimas 96 horas	DATA/HORA do último dado	Última hora	Últimas 96 horas	Cota Crítica para Estiagem (cm)	Variação do Nível em relação a cota de estiagem	
											(cm)	(%)
51240000	Itaeté	Itaetê	Paraguaçu	27/10/2026 06:15	0,0	0,0	27/10/2026 06:15	390,0	392,0	408,0	-18,0	-4,4%
51280000	Iaçu	Iaçu	Paraguaçu	27/10/2026 07:30	0,6	0,6	27/10/2026 07:30	93,0	93,0	98,0	-5,0	-5,1%
51490500	UHE Pedra Do Cavalo Jusante	São Félix	Paraguaçu	26/10/2026 06:30	0,0	0,0	26/10/2026 06:30	155,0	-	-	-	-

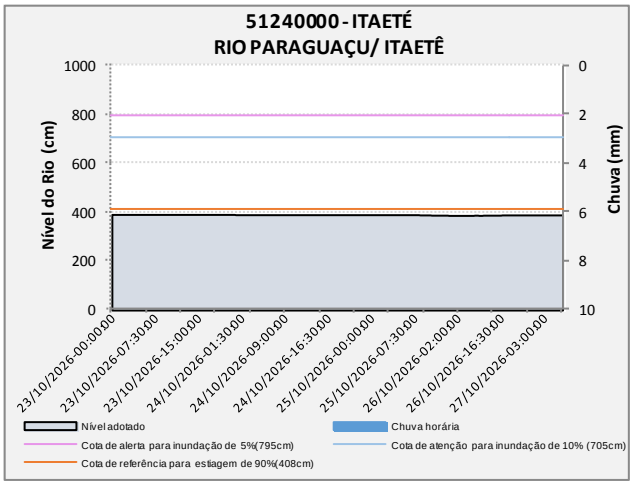

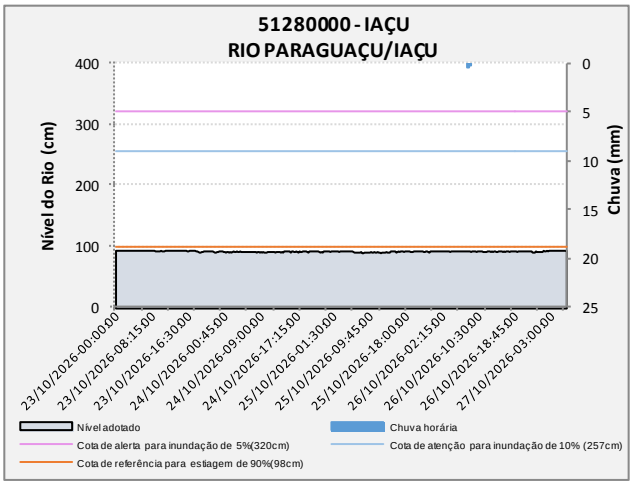

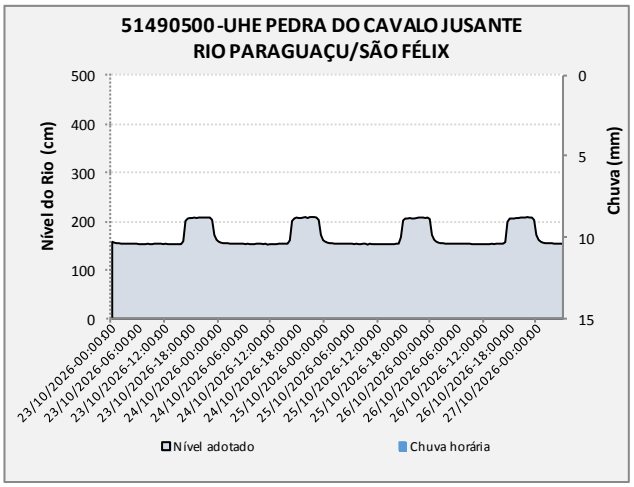

Boletim de Monitoramento Hidrometeorológico do Estado da Bahia

RPGA do Recôncavo Sul

INFORMAÇÕES GERAIS				CHUVA (mm)			NÍVEL DOS RIOS (cm)					
CÓDIGO	ESTAÇÃO	MUNICÍPIO	RIO	DATA/HORA do último dado	Últimas 24 horas	Últimas 96 horas	DATA/HORA do último dado	Última hora	Últimas 96 horas	Cota Crítica para Estiagem (cm)	Variação do Nível em relação a cota de estiagem	
											(cm)	(%)
51890000	Nilo Peçanha	Nilo Peçanha	Almas	27/10/2026 06:45	0,0	0,2	27/10/2026 06:45	214,0	152,0	149,0	65,0	43,6%

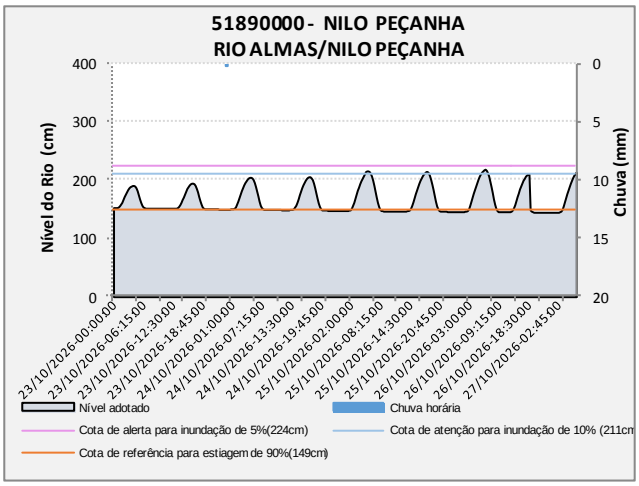

RPGA do Leste

INFORMAÇÕES GERAIS				CHUVA (mm)			NÍVEL DOS RIOS (cm)					
CÓDIGO	ESTAÇÃO	MUNICÍPIO	RIO	DATA/HORA do último dado	Últimas 24 horas	Últimas 96 horas	DATA/HORA do último dado	Última hora	Últimas 96 horas	Cota Crítica para Estiagem (cm)	Variação do Nível em relação a cota de estiagem	
											(cm)	(%)
53170000	Ferradas	Itabuna	Cachoeira	27/10/2026 07:00	0,0	1,0	27/10/2026 08:00	135,0	-	103,0	-	-

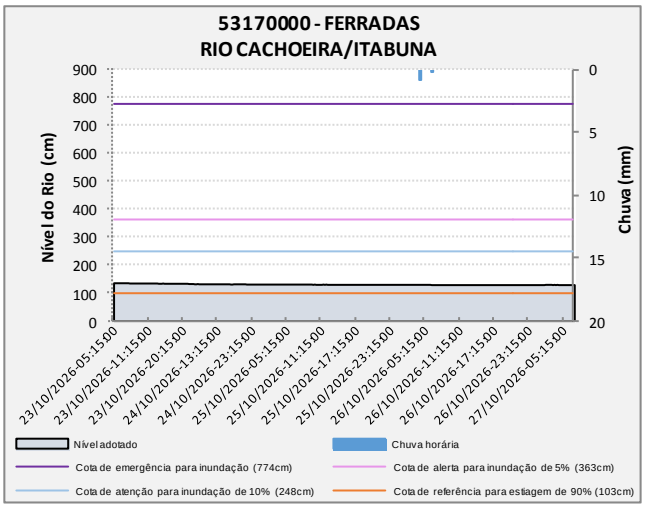

Boletim de Monitoramento Hidrometeorológico do Estado da Bahia

RPGA do Rio Pardo

INFORMAÇÕES GERAIS				CHUVA (mm)			NÍVEL DOS RIOS (cm)					
CÓDIGO	ESTAÇÃO	MUNICÍPIO	RIO	DATA/HORA do último dado	Últimas 24 horas	Últimas 96 horas	DATA/HORA do último dado	Última hora	Últimas 96 horas	Cota Crítica para Estiagem (cm)	Variação do Nível em relação a cota de estiagem	
											(cm)	(%)
53630000	Inhobim	Vitória Da Conquista	Pardo	20/10/2026 18:30	0,2	32,6	25/10/2026 17:00	140,0	136,0	110,0	30,0	27,3%
53780000	Itapetinga	Itapetinga	Catolé Grande	27/10/2026 06:45	1,2	1,2	27/10/2026 06:45	199,0	190,0	179,0	20,0	11,2%
53880000	Fazenda Nancy	Camacan	Pardo	27/10/2026 06:45	4,8	4,8	27/10/2026 06:45	222,0	230,0	214,0	8,0	3,7%
53950000	Mascote	Mascote	Pardo	27/10/2026 07:15	16,6	22,6	27/10/2026 07:15	158,0	175,0	140,0	18,0	12,9%

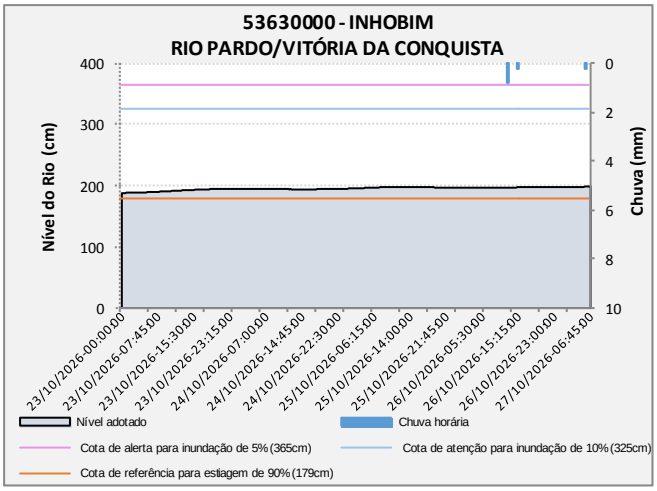

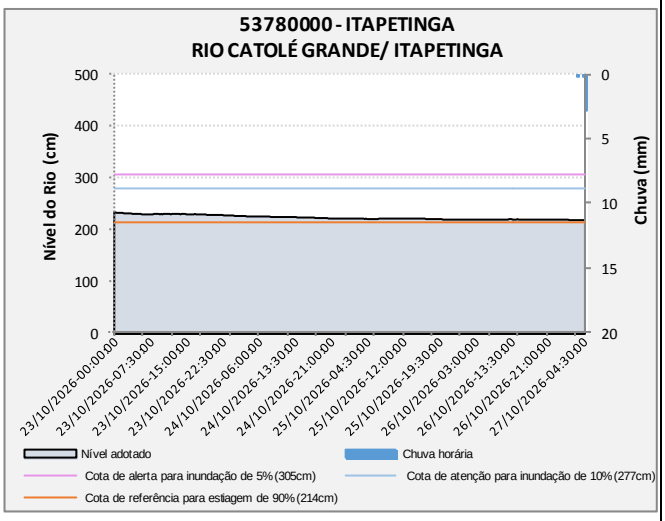

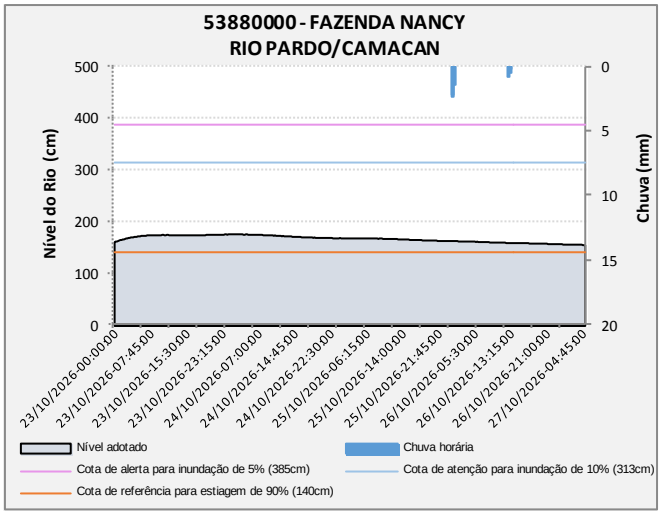

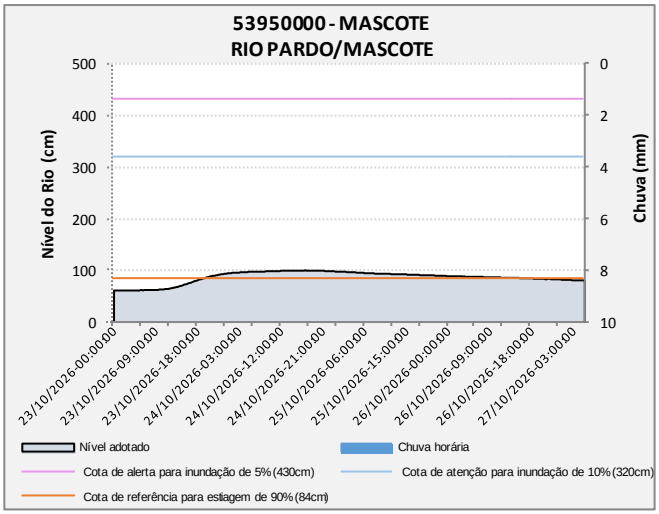

Para maiores informações acesse: http://www.snirh.gov.br/hidrotelemetria/Mapa.aspx

Sala de Situação de Monitoramento Ambiental da Bahia
Contatos: (71) 3118-4160