Boletim de Monitoramento Hidrometeorológico do Estado da Bahia

Boletim nº 197 – 28 de Outubro de 2026

SALA DE SITUAÇÃO/DIRAM/INEMA/ANA

Neste boletim serão exibidos os dados de monitoramento das precipitações acumuladas nas últimas 24 horas e dos níveis dos rios, na última hora do dado coletado e nas últimas 96 horas. Os dados são obtidos das estações telemétricas localizadas no estado da Bahia.

PREVISÃO METEOROLÓGICA PARA AS PRÓXIMAS 24 HORAS

O enfraquecimento do sistema frontal reduzirá as instabilidades e, consequentemente as precipitações no interior do estado, enquanto que, ao longo da costa leste e litoral, incluindo Salvador e Região Metropolitana, estão previstas chuvas de moderada a fraca devido a intensa nebulosidade ainda concentrada nessas áreas, o que ainda poderá causar acumulados isoladamente expressivos.

MONITORAMENTO DOS RIOS

A seguir será apresentada a situação atual dos níveis dos rios monitorados nas estações localizadas, conforme mapa abaixo.

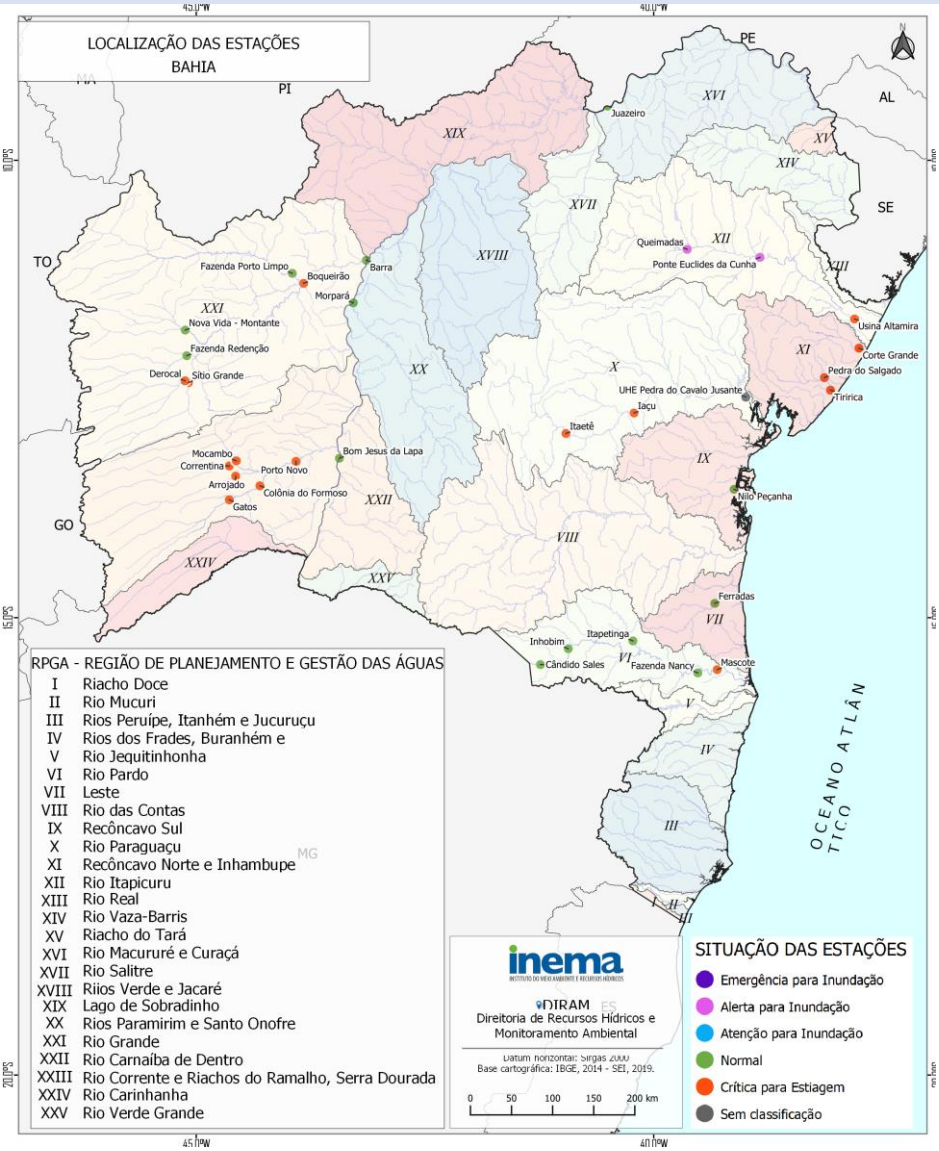

Boletim de Monitoramento Hidrometeorológico do Estado da Bahia

SITUAÇÃO DO NÍVEL DOS RIOS

- Acima da cota de emergência para inundação*
- Acima da cota de alerta para inundação*
- Acima da cota de atenção para inundação*
- Nível normal (Cota de Permanência entre 5% e 95%ou entre atenção e estiagem*)
- Tendência à seca (Abaixo da Cota de Estiagem*ou da Permanência de 95%)
- Sem dado de referência

(*) As cotas acima não estão definidas para todas as estações

RPGA do Rio Corrente e Riachos do Ramalho, Serra Dourada e Brejo Velho

INFORMAÇÕES GERAIS				CHUVA (mm)			NÍVEL DOS RIOS (cm)					
CÓDIGO	ESTAÇÃO	MUNICÍPIO	RIO	DATA/HORA do último dado	Últimas 24 horas	Últimas 96 horas	DATA/HORA do último dado	Última hora	Últimas 96 horas	Cota Crítica para Estiagem (cm)	Variação do Nível em relação a cota de estiagem	
											(cm)	(%)
45480000	Bom Jesus da Lapa	Bom Jesus da Lapa	São Francisco	28/10/2026 07:30	2,2	16,6	28/10/2026 07:30	395,0	380,0	294,0	101,0	34,4%
45590000	Correntina	Correntina	Correntina	28/10/2026 07:30	4,6	12,8	28/10/2026 07:30	35,0	33,0	43,0	-8,0	-18,6%
45740001	Mocambo	Correntina	Do Meio	28/10/2026 07:00	24,4	32,6	28/10/2026 07:00	25,0	23,0	30,0	-5,0	-16,7%
45770000	Arrojado	Correntina	Arrojado	28/10/2026 07:15	7,4	55,0	28/10/2026 07:15	27,0	22,0	32,0	-5,0	-15,6%
45840000	Gatos	Jaborandi	Formoso	28/10/2026 06:45	0,0	0,0	28/10/2026 06:45	93,0	84,0	101,0	-8,0	-7,9%
45880000	Colônia Do Formoso	Coribe	Formoso	28/10/2026 06:45	0,0	18,8	28/10/2026 06:45	21,0	14,0	27,0	-6,0	-22,2%
45960001	Porto Novo	Santana	Corrente	-	-	-	28/10/2026 07:00	45,0	40,0	71,0	-26,0	-36,6%

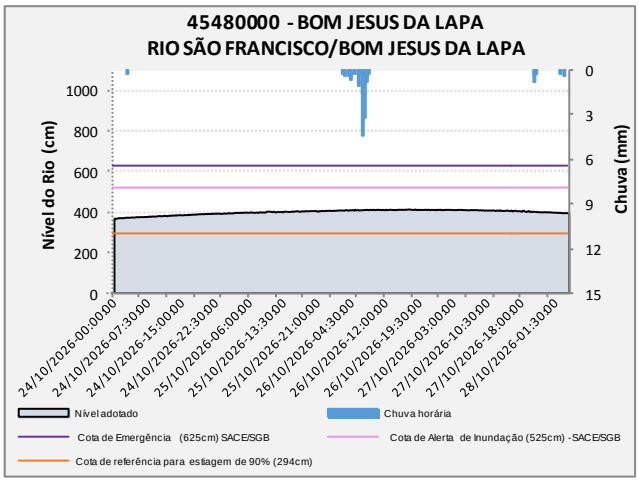

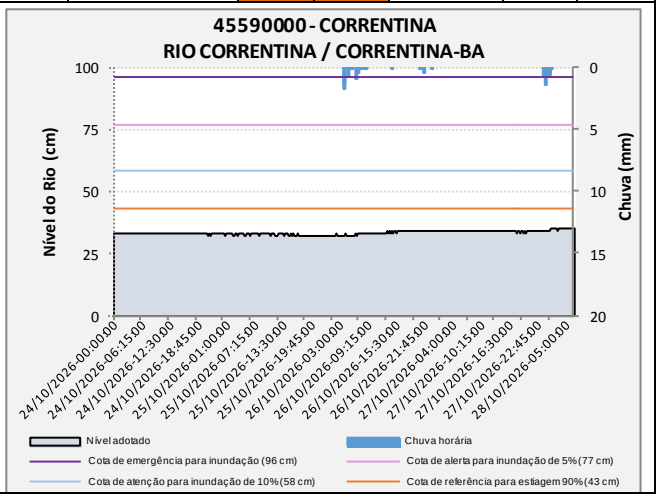

Boletim de Monitoramento Hidrometeorológico do Estado da Bahia

RPGA do Rio Corrente e Riachos do Ramalho, Serra Dourada e Brejo Velho

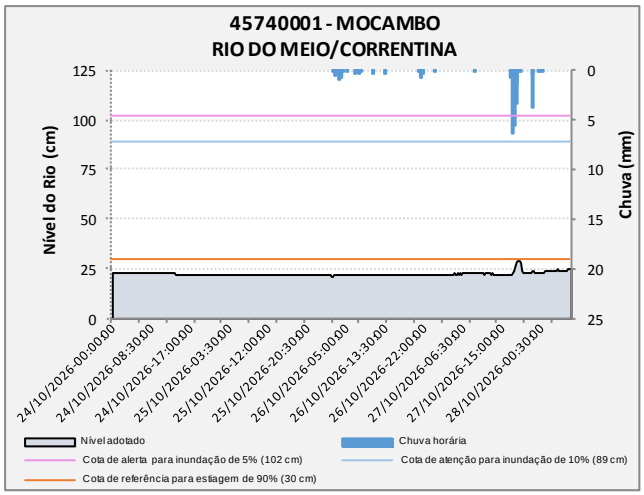

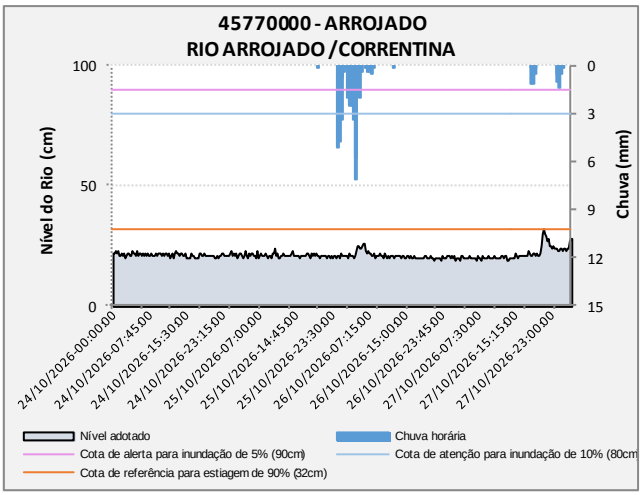

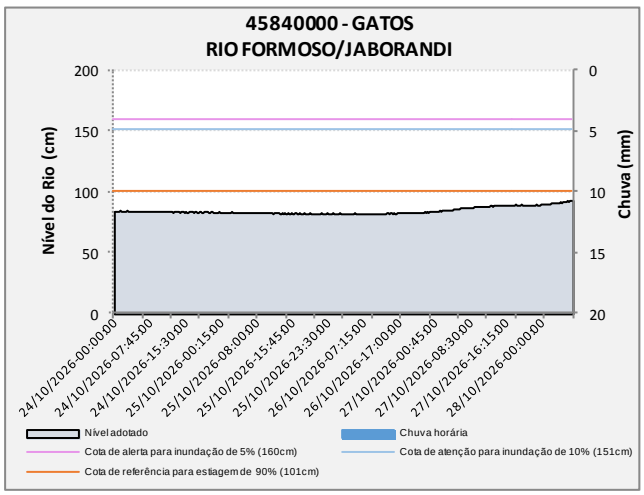

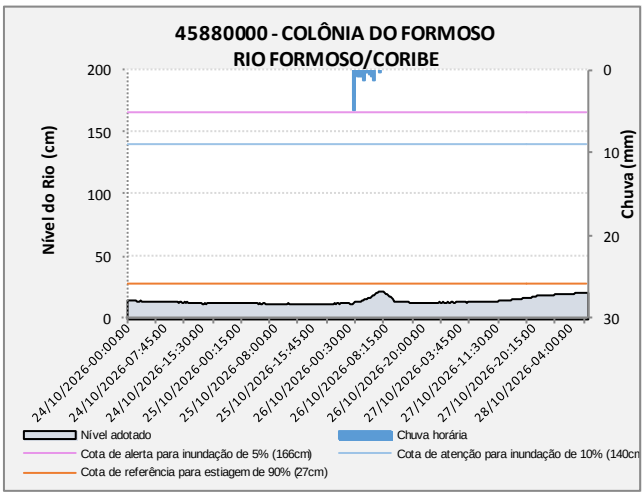

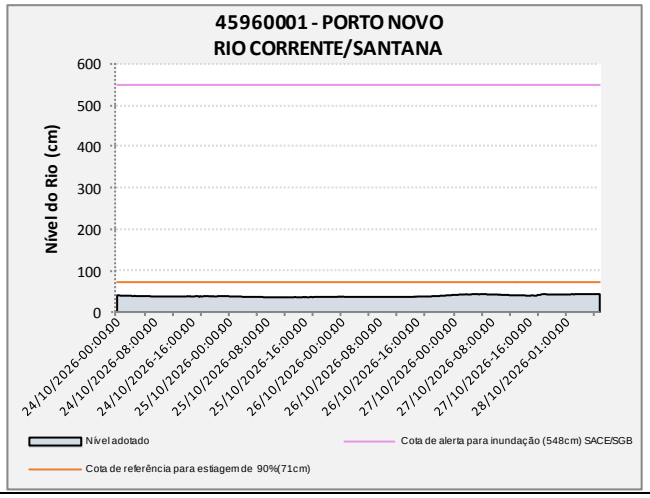

Boletim de Monitoramento Hidrometeorológico do Estado da Bahia

RPGA do Rio Grande

INFORMAÇÕES GERAIS				CHUVA (mm)			NÍVEL DOS RIOS (cm)					
CÓDIGO	ESTAÇÃO	MUNICÍPIO	RIO	DATA/HORA do último dado	Últimas 24 horas	Últimas 96 horas	DATA/HORA do último dado	Última hora	Últimas 96 horas	Cota Crítica para Estiagem (cm)	Variação do Nível em relação a cota de estiagem	
											(cm)	(%)
46360000	Morpará	Morpará	São Francisco	28/10/2026 07:30	0,0	6,2	26/10/2026 20:45	305,0	265,0	252,0	53,0	21,0%
46415000	Sítio Grande	São Desidério	Grande	28/10/2026 07:00	63,0	66,0	28/10/2026 07:00	56,0	55,0	61,0	-5,0	-8,2%
46455000	Derocal	São Desidério	Das Fêmeas	28/10/2026 07:15	42,6	42,6	28/10/2026 07:15	232,0	225,0	232,0	0,0	0,0%
46543000	Fazenda Redenção	Barreiras	De Ondas	28/10/2026 07:30	11,4	22,0	28/10/2026 07:30	26,0	18,0	23,0	3,0	13,0%
46590000	Nova Vida Montante	Barreiras	Branco	28/10/2026 07:30	6,0	6,0	28/10/2026 07:30	50,0	38,0	45,0	5,0	11,1%
46870000	Fazenda Porto Limpo	Mansidão	Preto	28/10/2026 07:00	21,6	29,8	28/10/2026 07:00	103,0	107,0	89,0	14,0	15,7%
46902000	Boqueirão	Mansidão	Grande	28/10/2026 07:15	4,2	14,4	28/10/2026 07:15	53,0	55,0	58,0	-5,0	-8,6%
46998000	Barra	Barra	São Francisco	28/10/2026 07:30	32,2	32,2	28/10/2026 07:30	240,0	185,0	162,0	78,0	48,1%

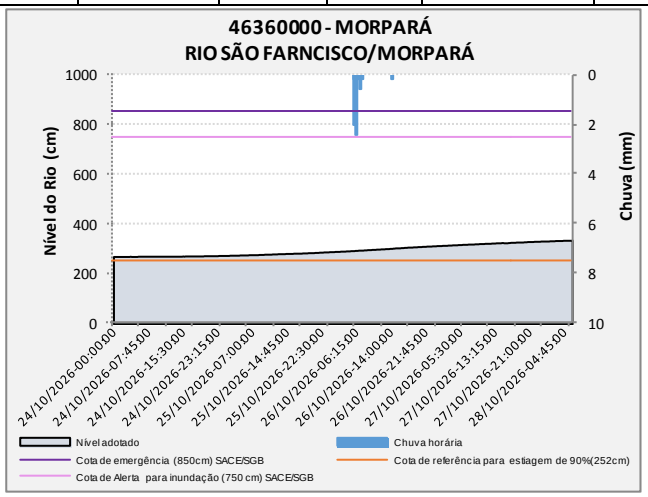

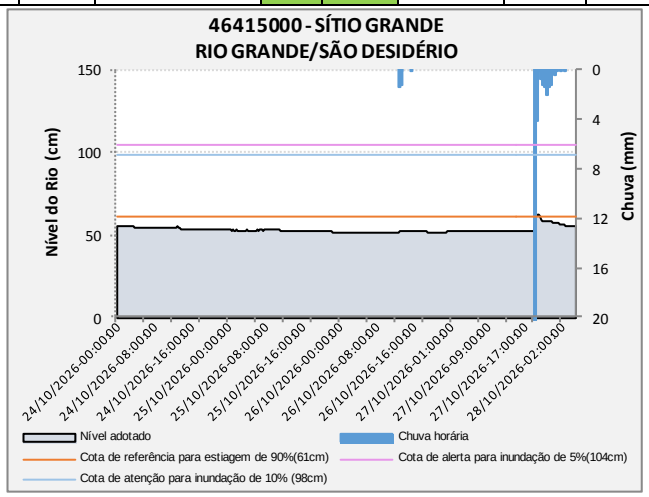

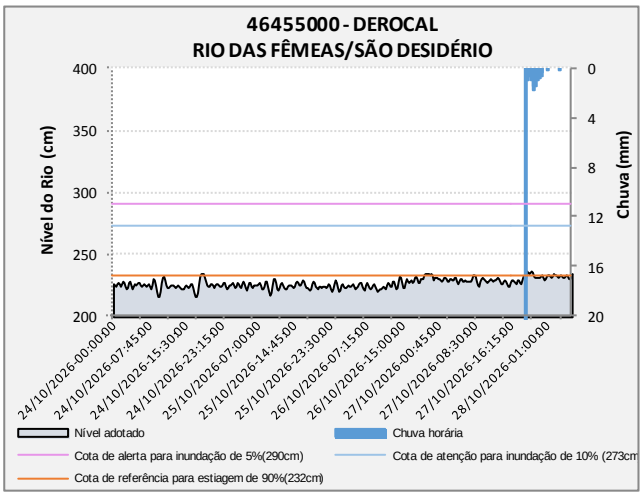

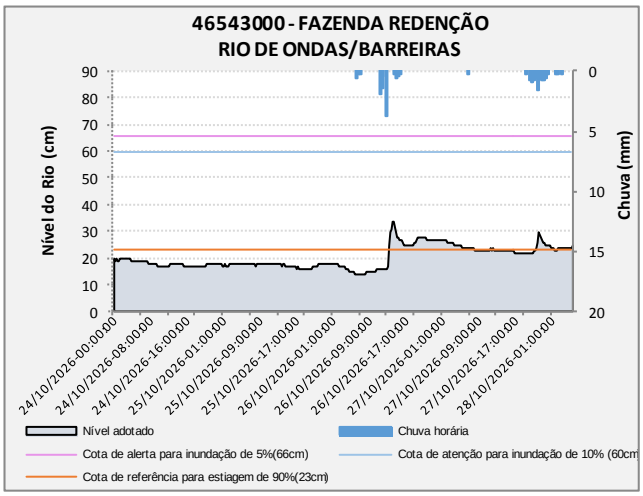

Boletim de Monitoramento Hidrometeorológico do Estado da Bahia

RPGA do Rio Grande

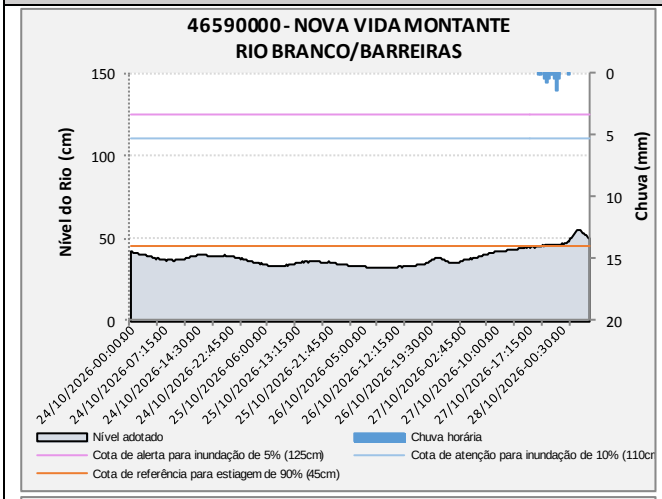

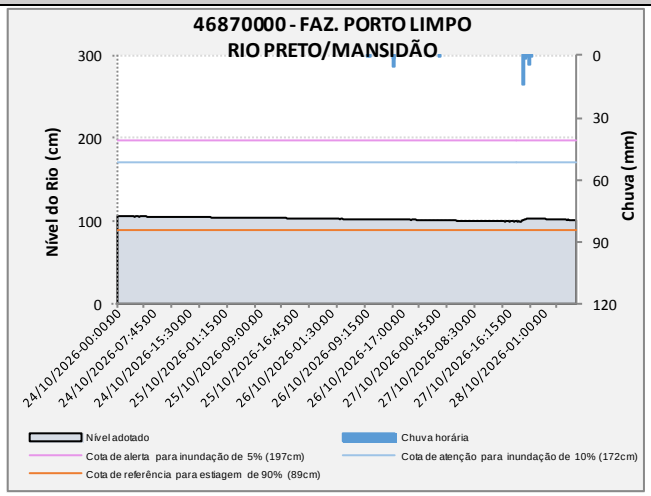

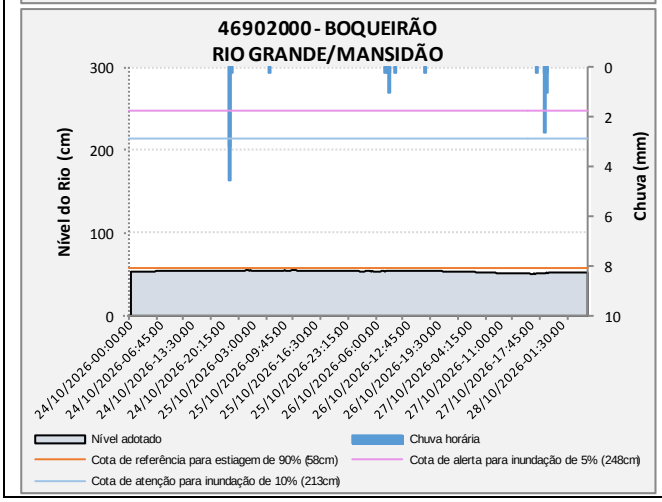

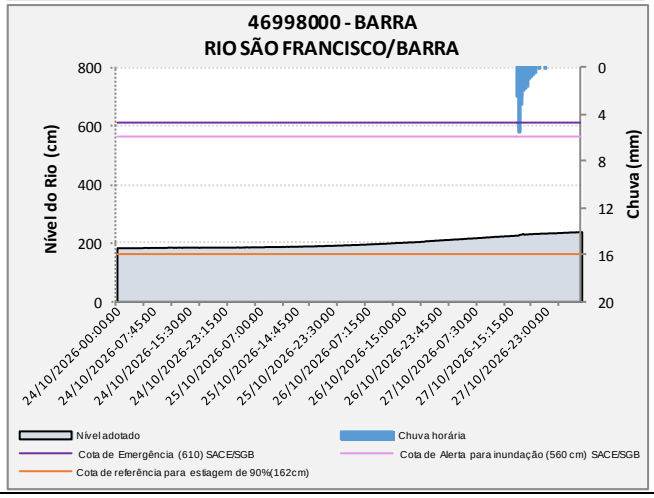

RPGA dos Rios Macururé e Curaçá

INFORMAÇÕES GERAIS				CHUVA (mm)			NÍVEL DOS RIOS (cm)					
CÓDIGO	ESTAÇÃO	MUNICÍPIO	RIO	DATA/HORA do último dado	Últimas 24 horas	Últimas 96 horas	DATA/HORA do último dado	Última hora	Últimas 96 horas	Cota Crítica para Estiagem (cm)	Variação do Nível em relação a cota de estiagem	
											(cm)	(%)
48020000	Juazeiro	Juazeiro	São Francisco	28/10/2026 07:00	0,0	0,0	28/10/2026 07:00	155,0	154,0	127,0	28,0	22,0%

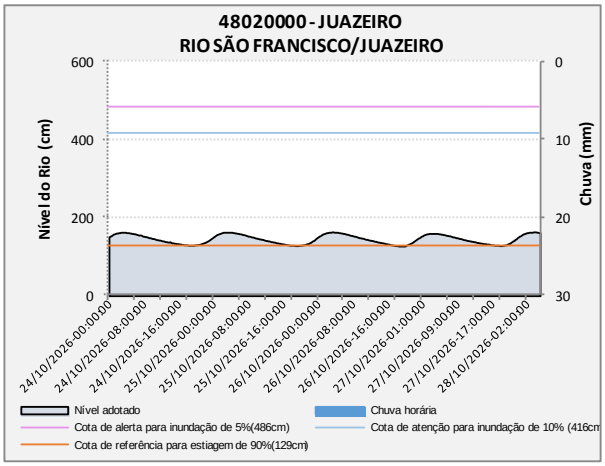

Boletim de Monitoramento Hidrometeorológico do Estado da Bahia

RPGA do Rio Itapicuru

INFORMAÇÕES GERAIS				CHUVA (mm)			NÍVEL DOS RIOS (cm)					
CÓDIGO	ESTAÇÃO	MUNICÍPIO	RIO	DATA/HORA do último dado	Últimas 24 horas	Últimas 96 horas	DATA/HORA do último dado	Última hora	Últimas 96 horas	Cota Crítica para Estiagem (cm)	Variação do Nível em relação a cota de estiagem	
											(cm)	(%)
50465000	Queimadas	Queimadas	Itapicuru	28/10/2026 07:30	30,6	30,6	27/10/2026 22:15	232,0	99,0	86,0	146,0	169,8%
50520000	Ponte Euclides Da Cunha	Tucano	Itapicuru	28/10/2026 07:30	10,4	22,2	28/10/2026 07:30	563,0	102,0	15,0	548,0	3653,3%
50595000	Usina Altamira	Conde	Itapicuru	28/10/2026 07:00	0,0	0,0	28/10/2026 07:00	470,0	478,0	472,0	-2,0	-0,4%

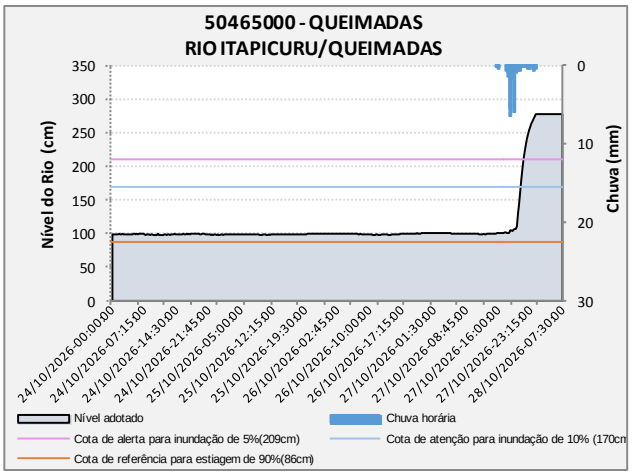

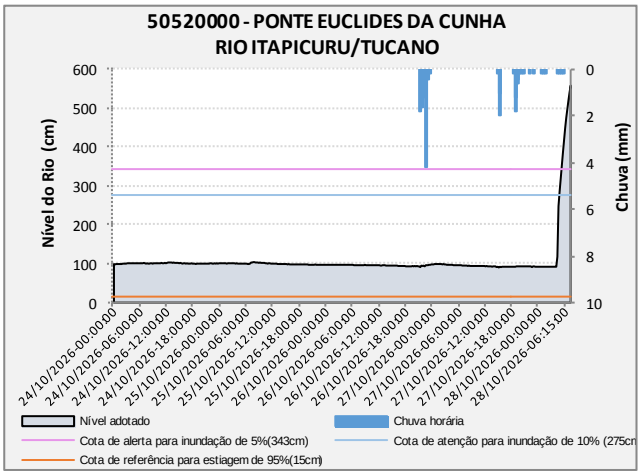

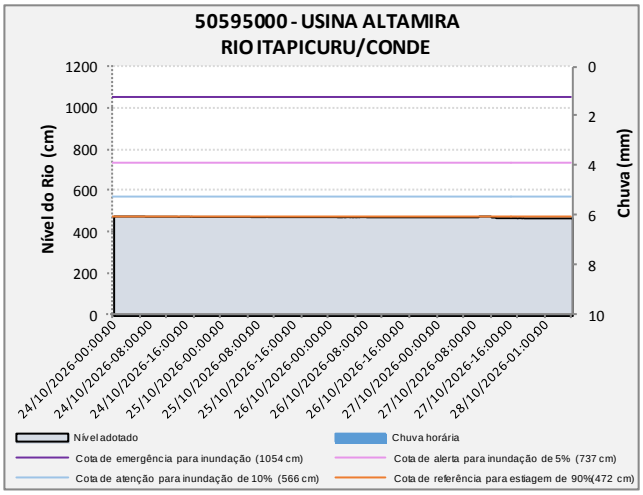

Boletim de Monitoramento Hidrometeorológico do Estado da Bahia

RPGA do Recôncavo Norte e Inhambupe

INFORMAÇÕES GERAIS				CHUVA (mm)			NÍVEL DOS RIOS (cm)					
CÓDIGO	ESTAÇÃO	MUNICÍPIO	RIO	DATA/HORA do último dado	Últimas 24 horas	Últimas 96 horas	DATA/HORA do último dado	Última hora	Últimas 96 horas	Cota Crítica para Estiagem (cm)	Variação do Nível em relação a cota de estiagem	
											(cm)	(%)
50660000	Corte Grande	Esplanada	Inhambupe	28/10/2026 06:45	5,8	5,8	28/10/2026 06:45	95,0	86,0	95,0	0,0	0,0%
50785000	Pedra Do Salgado	Mata De São João	Pojuca	28/10/2026 06:45	27,8	27,8	28/10/2026 06:45	46,0	43,0	53,0	-7,0	-13,2%
50795000	Tiririca	Camaçari	Pojuca	28/10/2026 07:30	27,4	28,2	28/10/2026 07:30	188,0	189,0	198,0	-10,0	-5,1%

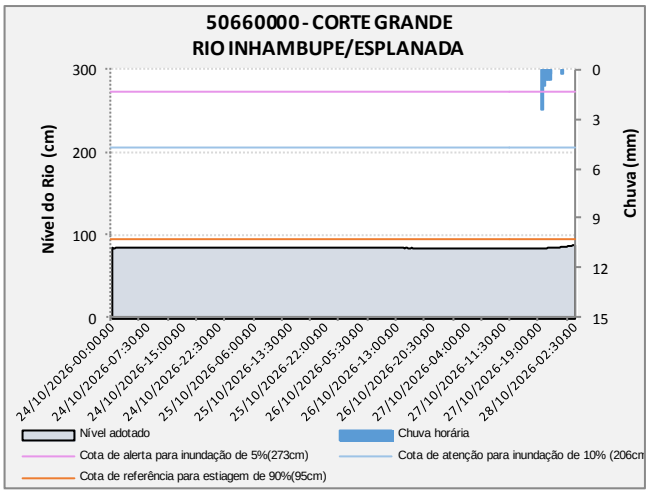

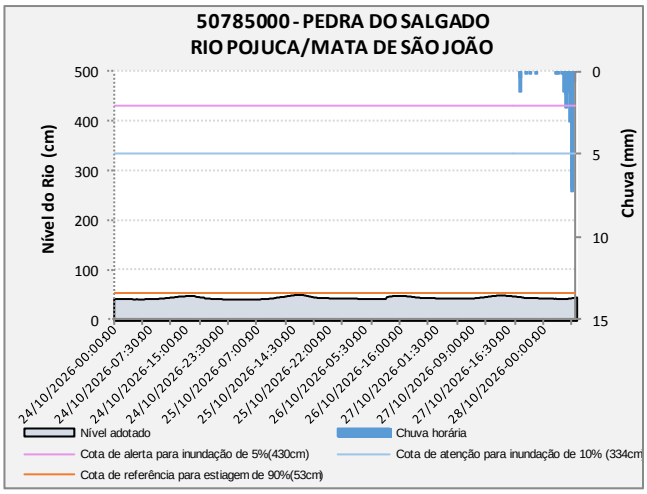

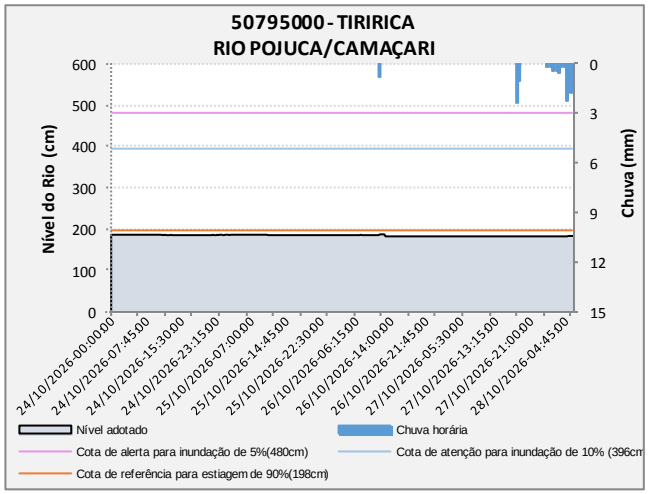

Boletim de Monitoramento Hidrometeorológico do Estado da Bahia

RPGA do Rio Paraguaçu

INFORMAÇÕES GERAIS				CHUVA (mm)			NÍVEL DOS RIOS (cm)					
CÓDIGO	ESTAÇÃO	MUNICÍPIO	RIO	DATA/HORA do último dado	Últimas 24 horas	Últimas 96 horas	DATA/HORA do último dado	Última hora	Últimas 96 horas	Cota Crítica para Estiagem (cm)	Variação do Nível em relação a cota de estiagem	
											(cm)	(%)
51240000	Itaeté	Itaetê	Paraguaçu	28/10/2026 07:15	41,2	41,2	28/10/2026 07:15	395,0	391,0	408,0	-13,0	-3,2%
51280000	Iaçu	Iaçu	Paraguaçu	28/10/2026 07:30	3,6	4,2	28/10/2026 07:30	95,0	91,0	98,0	-3,0	-3,1%
51490500	UHE Pedra Do Cavalo Jusante	São Félix	Paraguaçu	28/10/2026 06:30	1,2	1,2	28/10/2026 06:30	155,0	-	-	-	-

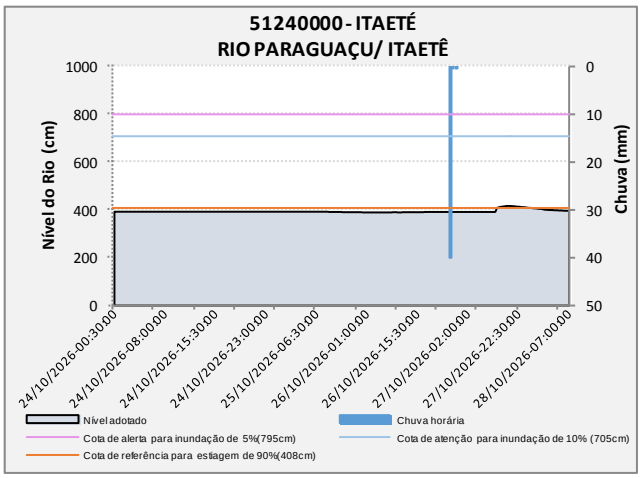

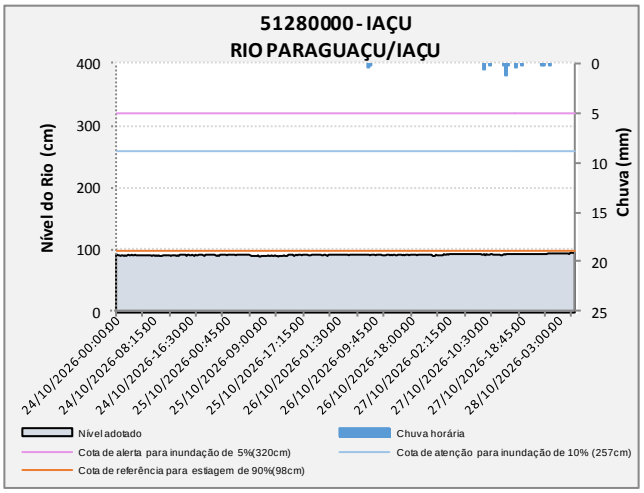

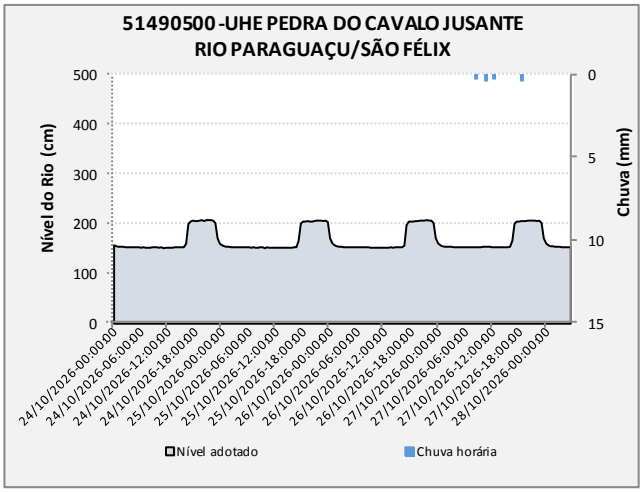

Boletim de Monitoramento Hidrometeorológico do Estado da Bahia

RPGA do Recôncavo Sul

INFORMAÇÕES GERAIS				CHUVA (mm)			NÍVEL DOS RIOS (cm)					
CÓDIGO	ESTAÇÃO	MUNICÍPIO	RIO	DATA/HORA do último dado	Últimas 24 horas	Últimas 96 horas	DATA/HORA do último dado	Última hora	Últimas 96 horas	Cota Crítica para Estiagem (cm)	Variação do Nível em relação a cota de estiagem	
											(cm)	(%)
51890000	Nilo Peçanha	Nilo Peçanha	Almas	28/10/2026 06:45	1,6	1,6	28/10/2026 06:45	195,0	164,0	149,0	46,0	30,9%

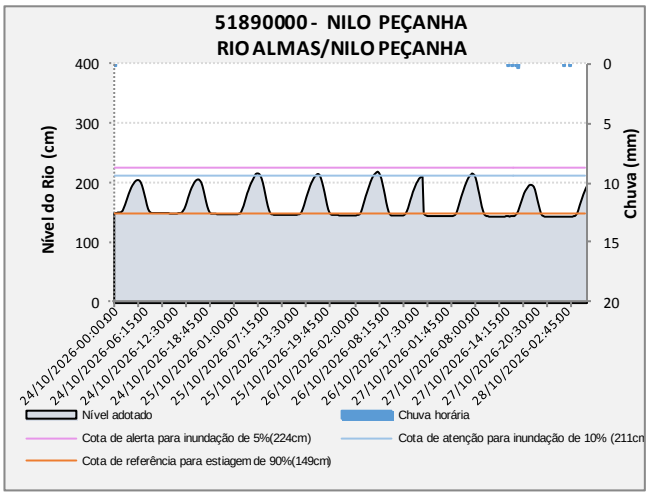

RPGA do Leste

INFORMAÇÕES GERAIS				CHUVA (mm)			NÍVEL DOS RIOS (cm)					
CÓDIGO	ESTAÇÃO	MUNICÍPIO	RIO	DATA/HORA do último dado	Últimas 24 horas	Últimas 96 horas	DATA/HORA do último dado	Última hora	Últimas 96 horas	Cota Crítica para Estiagem (cm)	Variação do Nível em relação a cota de estiagem	
											(cm)	(%)
53170000	Ferradas	Itabuna	Cachoeira	28/10/2026 07:00	12,6	13,6	28/10/2026 08:00	208,0	-	103,0	-	-

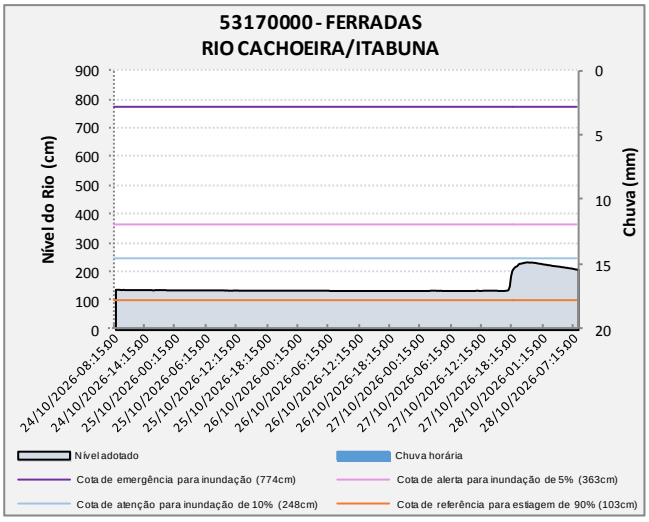

Boletim de Monitoramento Hidrometeorológico do Estado da Bahia

RPGA do Rio Pardo

INFORMAÇÕES GERAIS				CHUVA (mm)			NÍVEL DOS RIOS (cm)					
CÓDIGO	ESTAÇÃO	MUNICÍPIO	RIO	DATA/HORA do último dado	Últimas 24 horas	Últimas 96 horas	DATA/HORA do último dado	Última hora	Últimas 96 horas	Cota Crítica para Estiagem (cm)	Variação do Nível em relação a cota de estiagem	
											(cm)	(%)
53630000	Inhobim	Vitória Da Conquista	Pardo	28/10/2026 06:45	62,6	63,8	28/10/2026 06:45	227,0	195,0	179,0	48,0	26,8%
53780000	Itapetinga	Itapetinga	Catolé Grande	28/10/2026 06:45	9,8	14,6	28/10/2026 06:45	231,0	226,0	214,0	17,0	7,9%
53880000	Fazenda Nancy	Camacan	Pardo	28/10/2026 07:15	25,8	34,8	28/10/2026 07:15	152,0	176,0	140,0	12,0	8,6%
53950000	Mascote	Mascote	Pardo	28/10/2026 07:30	45,4	82,8	28/10/2026 07:30	114,0	99,0	84,0	30,0	35,7%

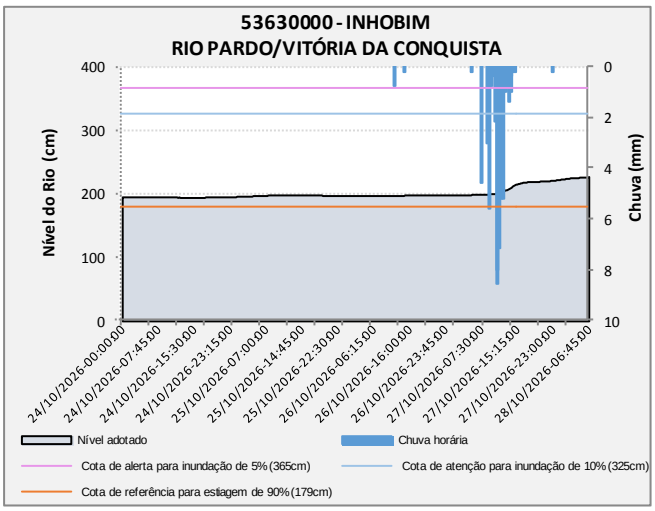

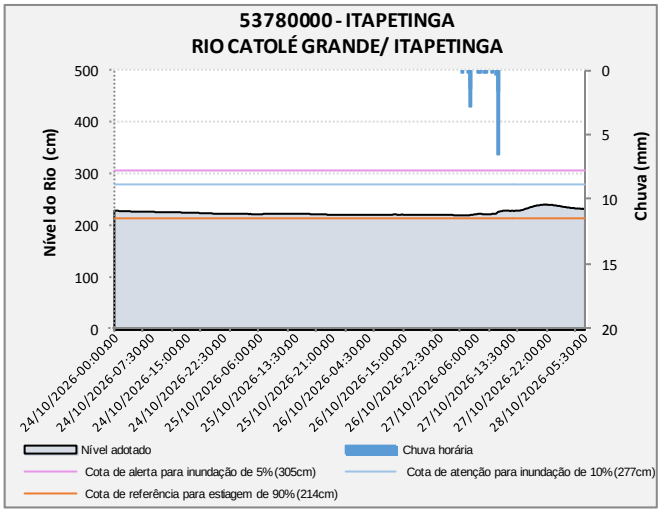

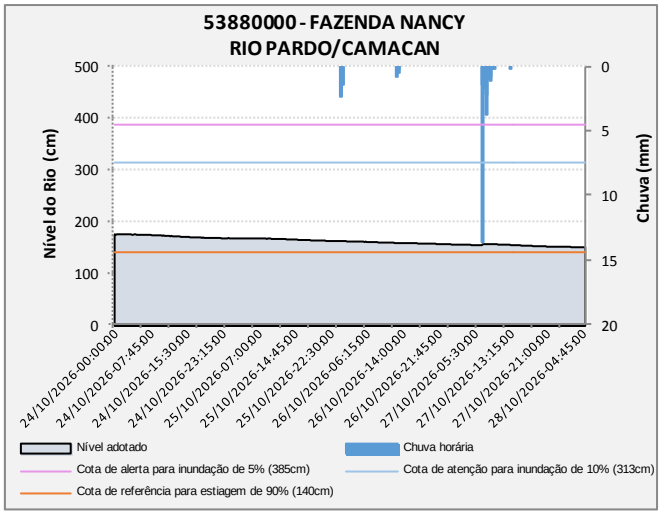

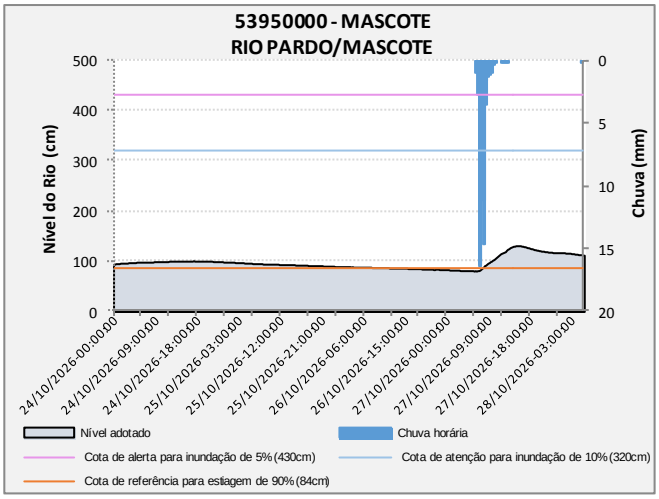

Para maiores informações acesse: http://www.snirh.gov.br/hidrotelemetria/Mapa.aspx

Sala de Situação de Monitoramento Ambiental da Bahia
Contatos: (71) 3118-4160