Boletim de Monitoramento Hidrometeorológico do Estado da Bahia

Boletim nº 198 – 29 de Outubro de 2026

SALA DE SITUAÇÃO/DIRAM/INEMA/ANA

Neste boletim serão exibidos os dados de monitoramento das precipitações acumuladas nas últimas 24 horas e dos níveis dos rios, na última hora do dado coletado e nas últimas 96 horas. Os dados são obtidos das estações telemétricas localizadas no estado da Bahia.

PREVISÃO METEOROLÓGICA PARA AS PRÓXIMAS 96 HORAS

Para o período, são esperadas chuvas mais abrangentes em partes do Oeste, do São Francisco, do Sudoeste e do Baixo Sul. Nas demais localidades, áreas de instabilidade podem provocar pancadas rápidas e isoladas. A previsão é de tempo seco em partes do norte do São Francisco, do Norte e do Nordeste do estado. As vão se elevar em todo o estado, principalmente entre 31/10 e 01/11 devido as condições frontais.

MONITORAMENTO DOS RIOS

A seguir será apresentada a situação atual dos níveis dos rios monitorados nas estações localizadas, conforme mapa abaixo.

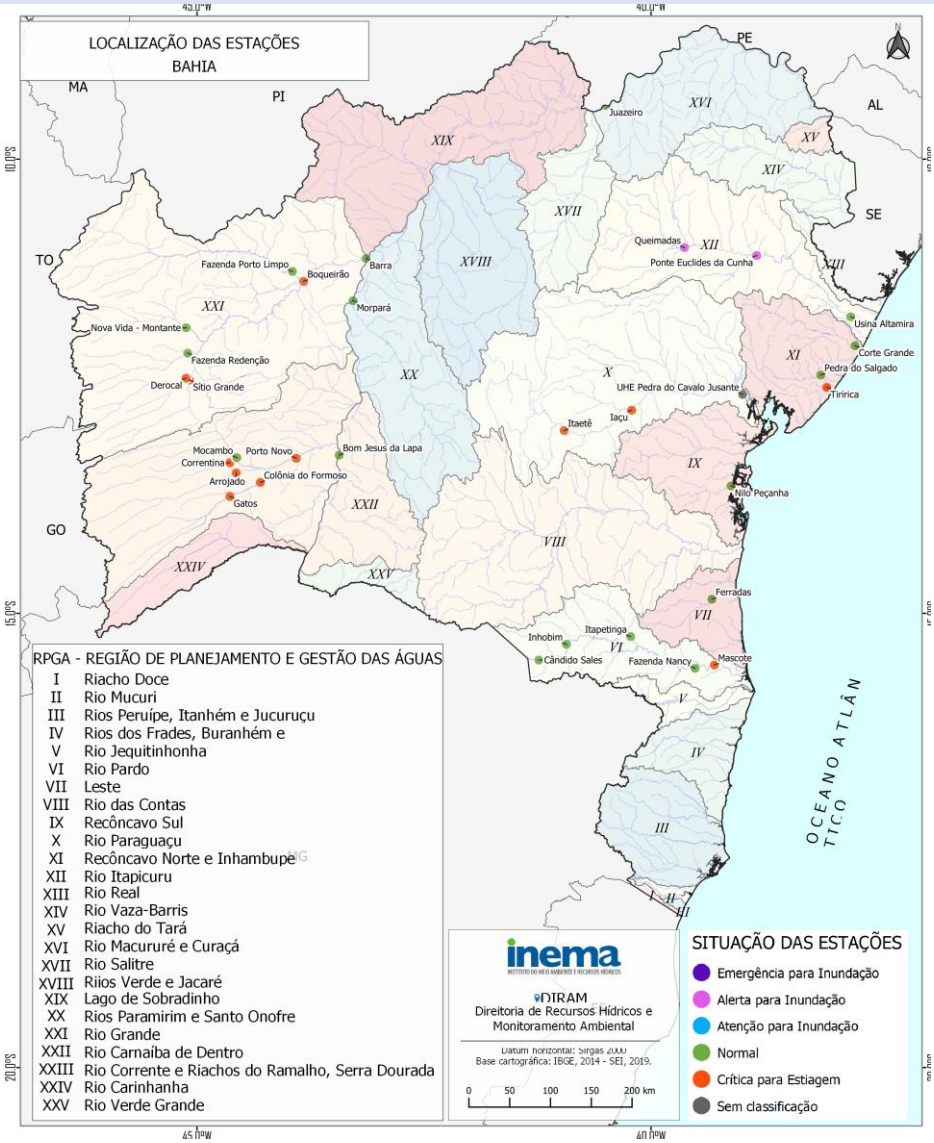

Boletim de Monitoramento Hidrometeorológico do Estado da Bahia

SITUAÇÃO DO NÍVEL DOS RIOS

- Acima da cota de emergência para inundação*
- Acima da cota de alerta para inundação*
- Acima da cota de atenção para inundação*
- Nível normal (Cota de Permanência entre 5% e 95%ou entre atenção e estiagem*)
- Tendência à seca (Abaixo da Cota de Estiagem*ou da Permanência de 95%)
- Sem dado de referência

(*) As cotas acima não estão definidas para todas as estações

RPGA do Rio Corrente e Riachos do Ramalho, Serra Dourada e Brejo Velho

INFORMAÇÕES GERAIS				CHUVA (mm)			NÍVEL DOS RIOS (cm)					
CÓDIGO	ESTAÇÃO	MUNICÍPIO	RIO	DATA/HORA do último dado	Últimas 24 horas	Últimas 96 horas	DATA/HORA do último dado	Última hora	Últimas 96 horas	Cota Crítica para Estiagem (cm)	Variação do Nível em relação a cota de estiagem	
											(cm)	(%)
45480000	Bom Jesus da Lapa	Bom Jesus da Lapa	São Francisco	29/10/2026 08:30	0,0	17,0	29/10/2026 08:30	359,0	402,0	294,0	65,0	22,1%
45590000	Correntina	Correntina	Correntina	29/10/2026 08:30	0,2	13,0	29/10/2026 08:30	40,0	33,0	43,0	-3,0	-7,0%
45740001	Mocambo	Correntina	Do Meio	29/10/2026 09:00	0,0	32,6	29/10/2026 09:00	31,0	22,0	30,0	1,0	3,3%
45770000	Arrojado	Correntina	Arrojado	29/10/2026 09:15	0,2	55,2	29/10/2026 09:15	30,0	21,0	32,0	-2,0	-6,3%
45840000	Gatos	Jaborandi	Formoso	29/10/2026 08:45	0,0	0,0	29/10/2026 08:45	94,0	83,0	101,0	-7,0	-6,9%
45880000	Colônia Do Formoso	Coribe	Formoso	29/10/2026 08:45	0,0	18,8	29/10/2026 08:45	24,0	12,0	27,0	-3,0	-11,1%
45960001	Porto Novo	Santana	Corrente	-	-	-	29/10/2026 09:00	50,0	37,0	71,0	-21,0	-29,6%

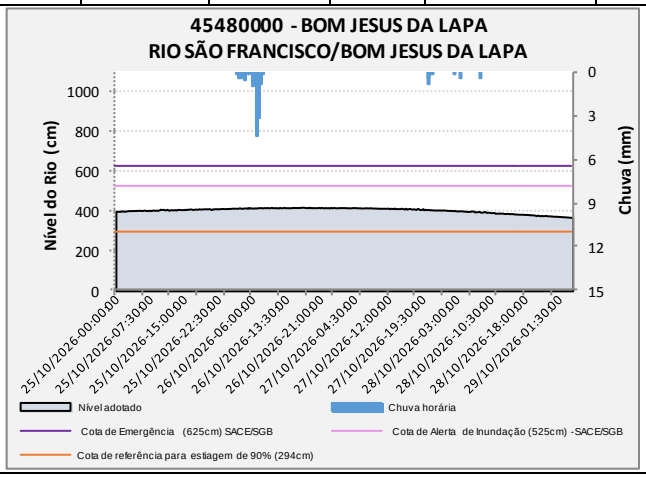

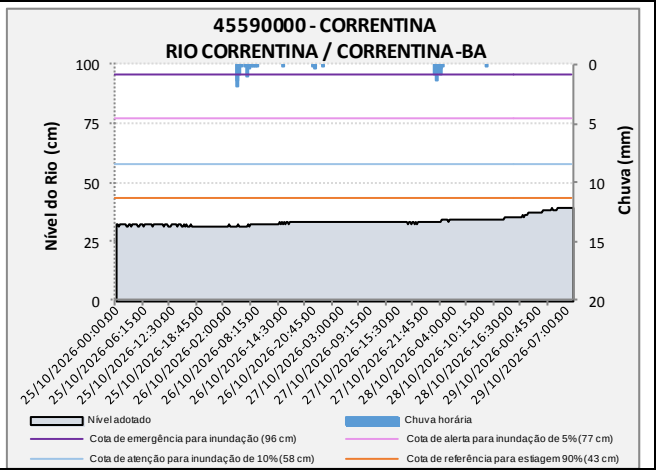

Boletim de Monitoramento Hidrometeorológico do Estado da Bahia

RPGA do Rio Corrente e Riachos do Ramalho, Serra Dourada e Brejo Velho

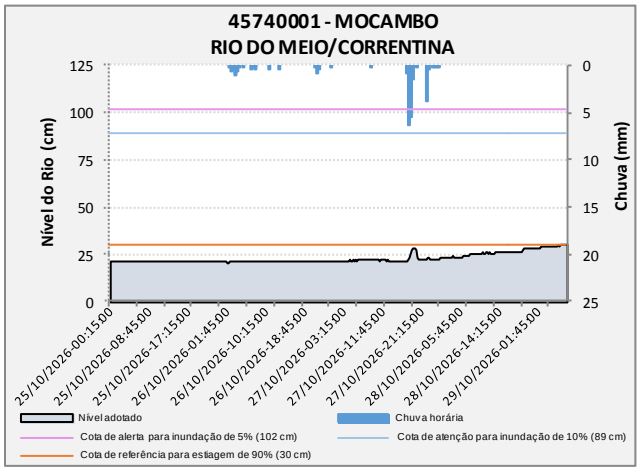

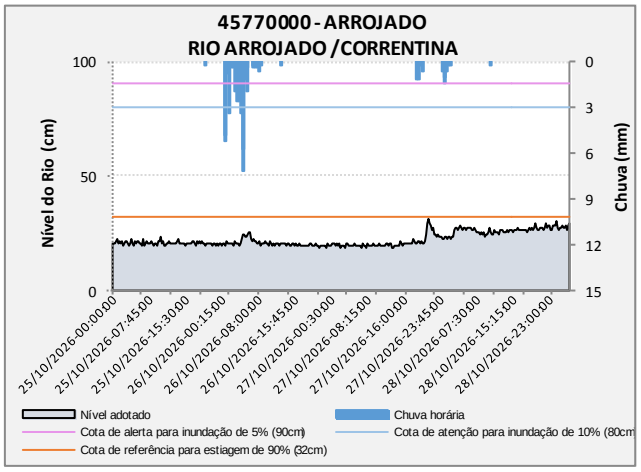

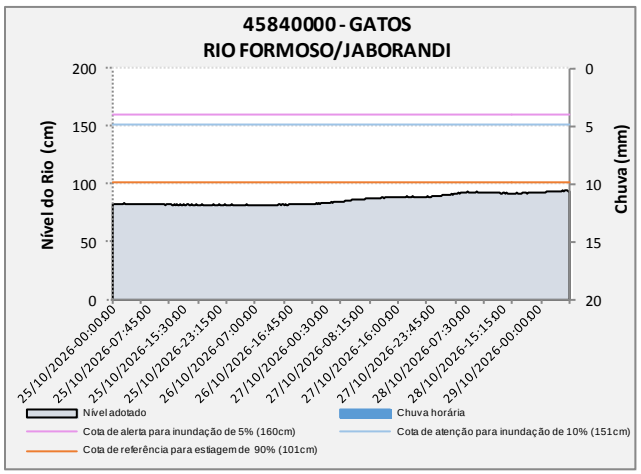

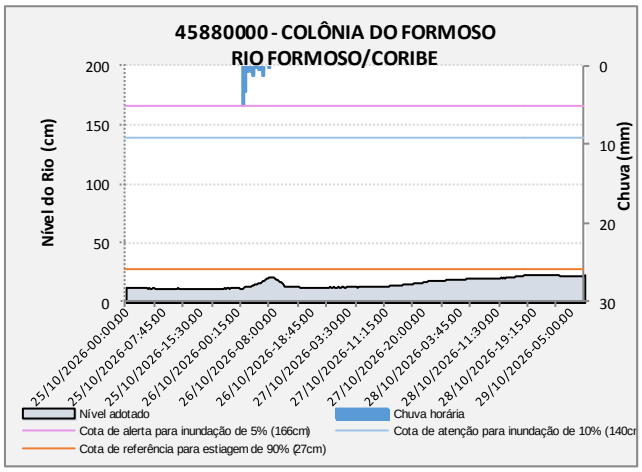

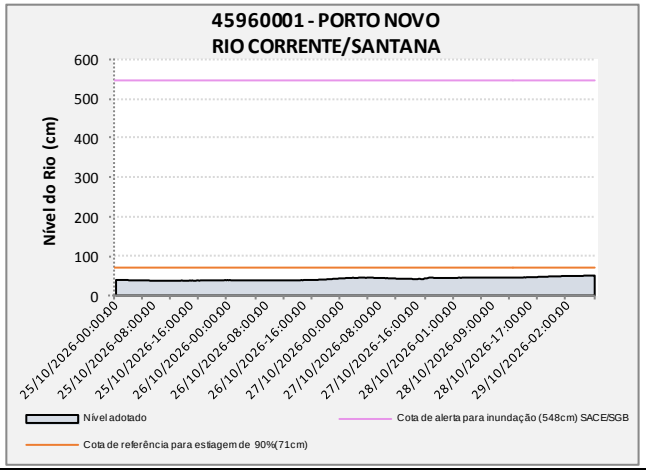

Boletim de Monitoramento Hidrometeorológico do Estado da Bahia

RPGA do Rio Grande

INFORMAÇÕES GERAIS				CHUVA (mm)			NÍVEL DOS RIOS (cm)					
CÓDIGO	ESTAÇÃO	MUNICÍPIO	RIO	DATA/HORA do último dado	Últimas 24 horas	Últimas 96 horas	DATA/HORA do último dado	Última hora	Últimas 96 horas	Cota Crítica para Estiagem (cm)	Variação do Nível em relação a cota de estiagem	
											(cm)	(%)
46360000	Morpará	Morpará	São Francisco	29/10/2026 08:30	10,8	17,0	26/10/2026 20:45	305,0	265,0	252,0	53,0	21,0%
46415000	Sítio Grande	São Desidério	Grande	29/10/2026 09:00	0,2	66,2	29/10/2026 09:00	59,0	54,0	61,0	-2,0	-3,3%
46455000	Derocal	São Desidério	Das Fêmeas	29/10/2026 09:15	0,0	42,6	29/10/2026 09:15	226,0	220,0	232,0	-6,0	-2,6%
46543000	Fazenda Redenção	Barreiras	De Ondas	29/10/2026 08:30	0,2	22,2	29/10/2026 08:30	25,0	18,0	23,0	2,0	8,7%
46590000	Nova Vida Montante	Barreiras	Branco	29/10/2026 09:30	0,0	6,0	29/10/2026 09:30	53,0	34,0	45,0	8,0	17,8%
46870000	Fazenda Porto Limpo	Mansidão	Preto	29/10/2026 09:00	0,0	29,8	29/10/2026 09:00	104,0	106,0	89,0	15,0	16,9%
46902000	Boqueirão	Mansidão	Grande	29/10/2026 09:15	10,0	16,2	29/10/2026 09:15	50,0	55,0	58,0	-8,0	-13,8%
46998000	Barra	Barra	São Francisco	29/10/2026 08:30	0,0	32,2	29/10/2026 08:30	254,0	188,0	162,0	92,0	56,8%

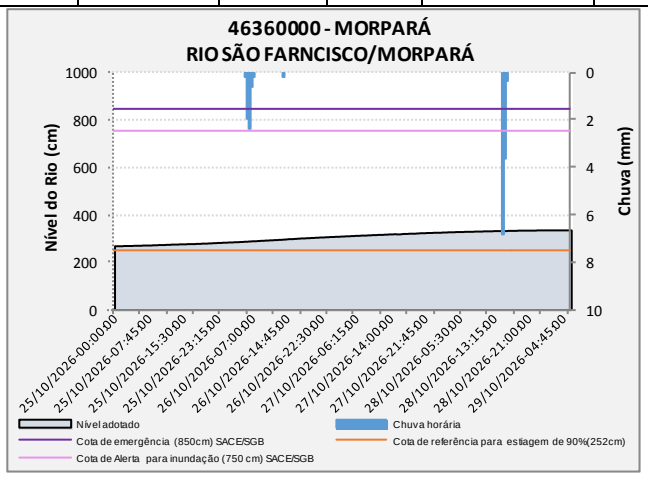

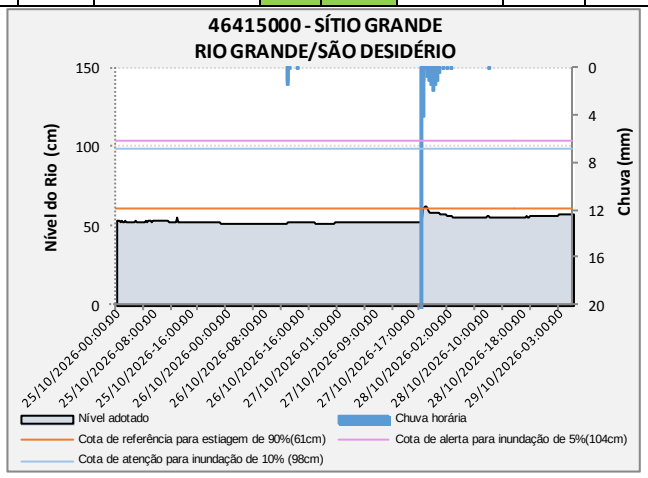

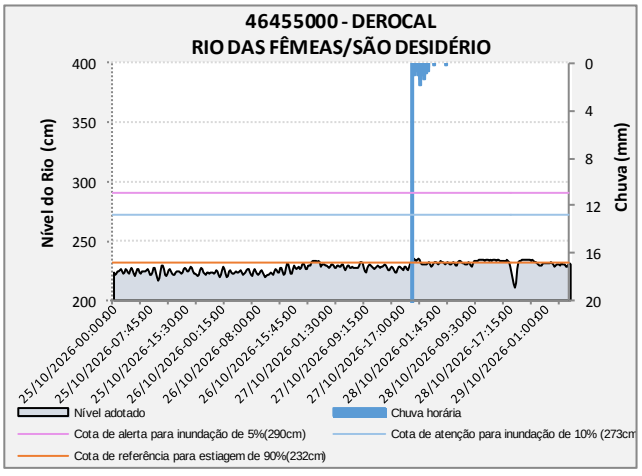

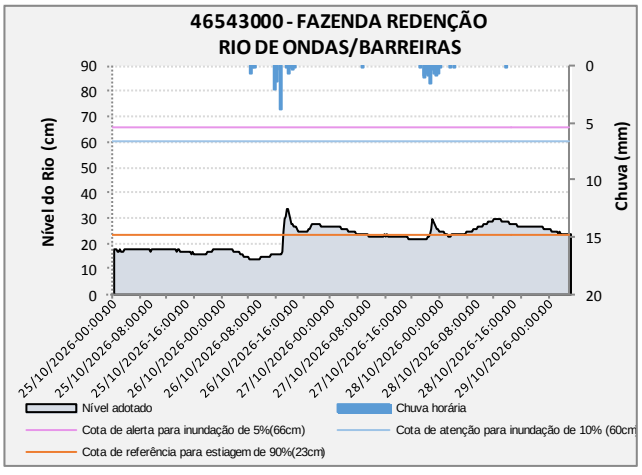

Boletim de Monitoramento Hidrometeorológico do Estado da Bahia

RPGA do Rio Grande

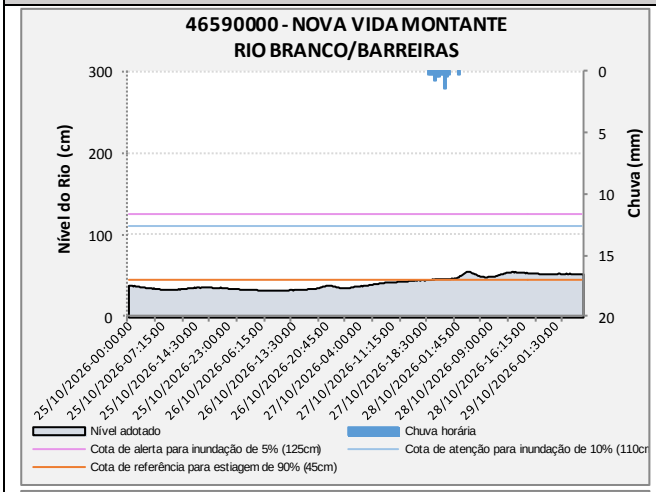

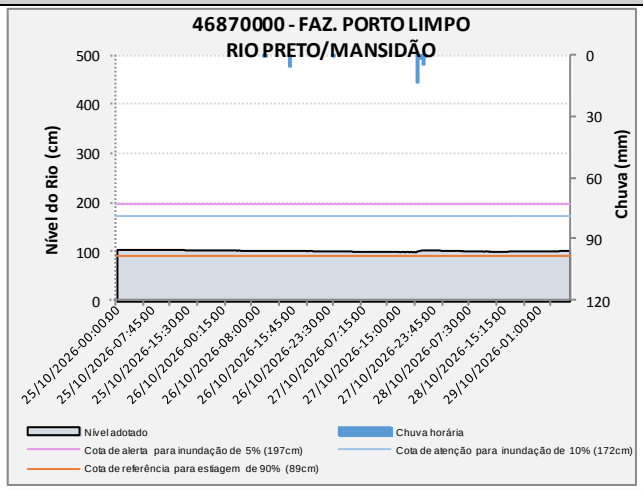

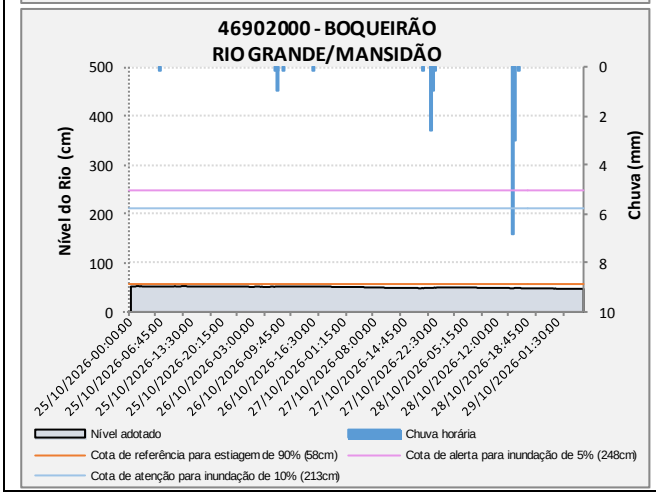

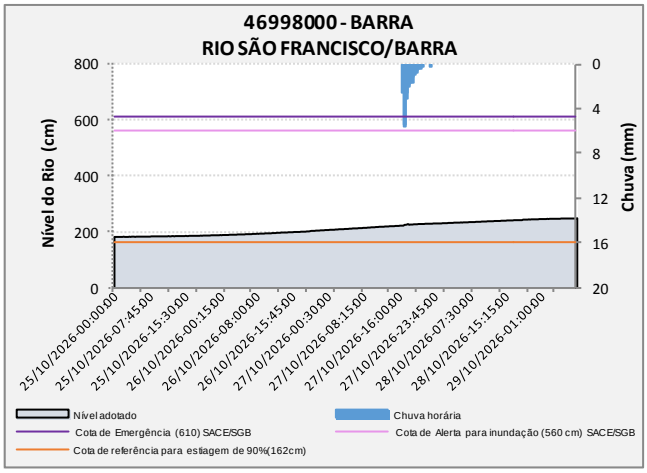

RPGA dos Rios Macururé e Curaçá

INFORMAÇÕES GERAIS				CHUVA (mm)			NÍVEL DOS RIOS (cm)					
CÓDIGO	ESTAÇÃO	MUNICÍPIO	RIO	DATA/HORA do último dado	Últimas 24 horas	Últimas 96 horas	DATA/HORA do último dado	Última hora	Últimas 96 horas	Cota Crítica para Estiagem (cm)	Variação do Nível em relação a cota de estiagem	
											(cm)	(%)
48020000	Juazeiro	Juazeiro	São Francisco	29/10/2026 09:00	1,8	1,8	29/10/2026 09:00	154,0	149,0	127,0	27,0	21,3%

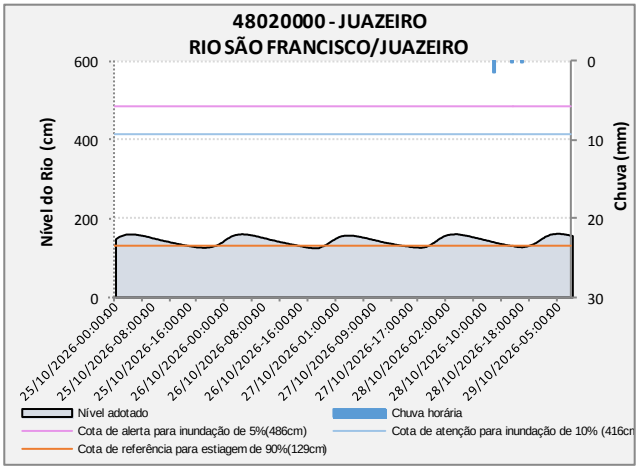

Boletim de Monitoramento Hidrometeorológico do Estado da Bahia

RPGA do Rio Itapicuru

INFORMAÇÕES GERAIS				CHUVA (mm)			NÍVEL DOS RIOS (cm)					
CÓDIGO	ESTAÇÃO	MUNICÍPIO	RIO	DATA/HORA do último dado	Últimas 24 horas	Últimas 96 horas	DATA/HORA do último dado	Última hora	Últimas 96 horas	Cota Crítica para Estiagem (cm)	Variação do Nível em relação a cota de estiagem	
											(cm)	(%)
50465000	Queimadas	Queimadas	Itapicuru	29/10/2026 08:30	3,6	34,2	29/10/2026 08:30	178,0	99,0	86,0	92,0	107,0%
50520000	Ponte Euclides Da Cunha	Tucano	Itapicuru	29/10/2026 08:30	0,2	22,4	29/10/2026 08:30	769,0	104,0	15,0	754,0	5026,7%
50595000	Usina Altamira	Conde	Itapicuru	29/10/2026 09:00	0,0	0,0	29/10/2026 09:00	500,0	476,0	472,0	28,0	5,9%

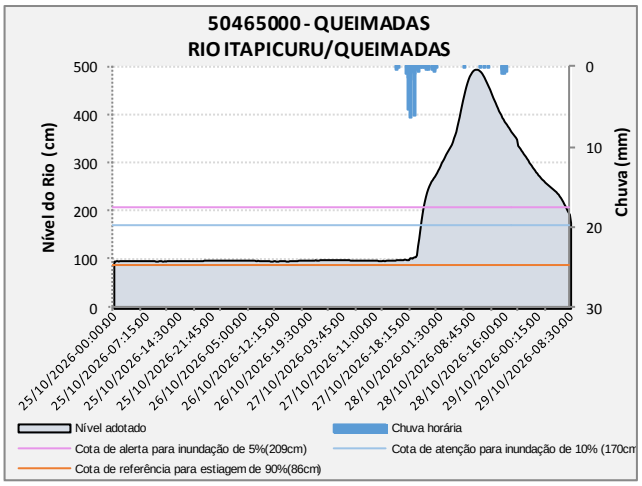

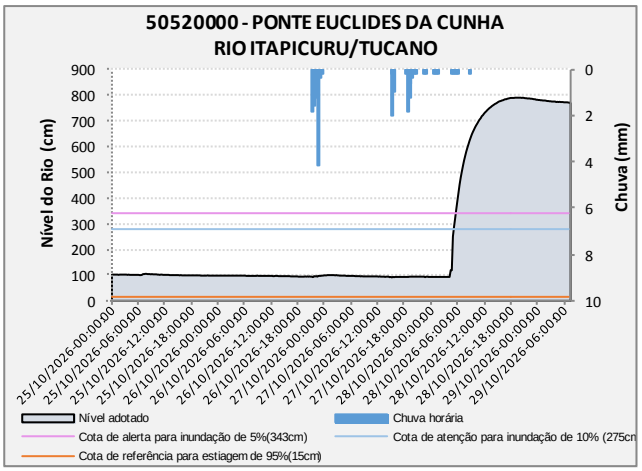

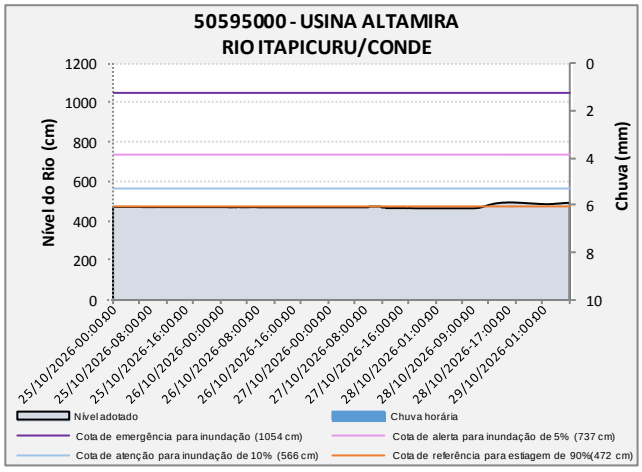

Boletim de Monitoramento Hidrometeorológico do Estado da Bahia

RPGA do Recôncavo Norte e Inhambupe

INFORMAÇÕES GERAIS				CHUVA (mm)			NÍVEL DOS RIOS (cm)					
CÓDIGO	ESTAÇÃO	MUNICÍPIO	RIO	DATA/HORA do último dado	Últimas 24 horas	Últimas 96 horas	DATA/HORA do último dado	Última hora	Últimas 96 horas	Cota Crítica para Estiagem (cm)	Variação do Nível em relação a cota de estiagem	
											(cm)	(%)
50660000	Corte Grande	Esplanada	Inhambupe	29/10/2026 08:45	0,0	5,8	29/10/2026 08:45	101,0	86,0	95,0	6,0	6,3%
50785000	Pedra Do Salgado	Mata De São João	Pojuca	29/10/2026 08:45	0,4	37,0	29/10/2026 08:45	66,0	43,0	53,0	13,0	24,5%
50795000	Tiririca	Camaçari	Pojuca	29/10/2026 08:30	5,0	33,4	29/10/2026 08:30	193,0	189,0	198,0	-5,0	-2,5%

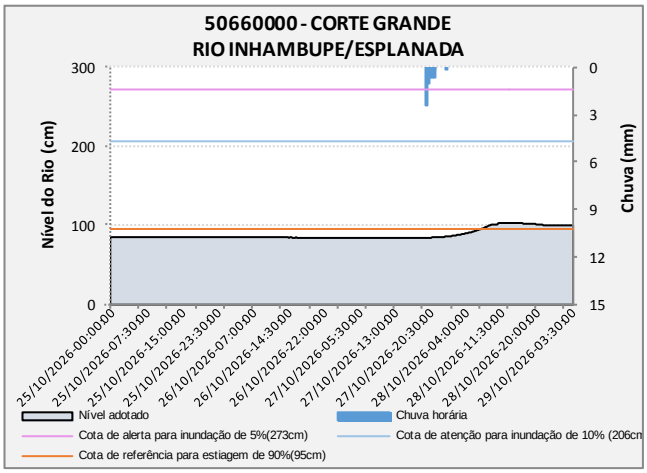

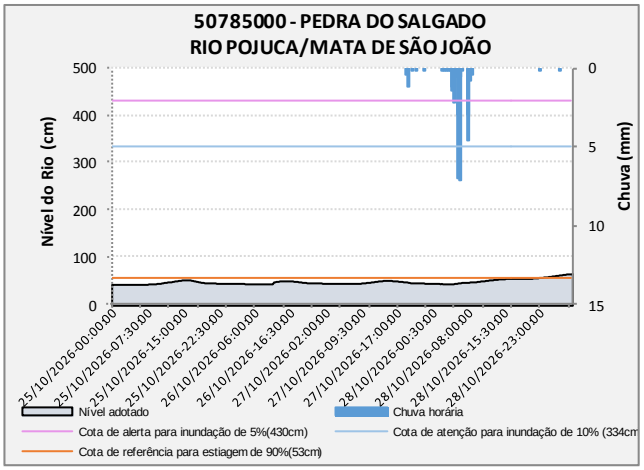

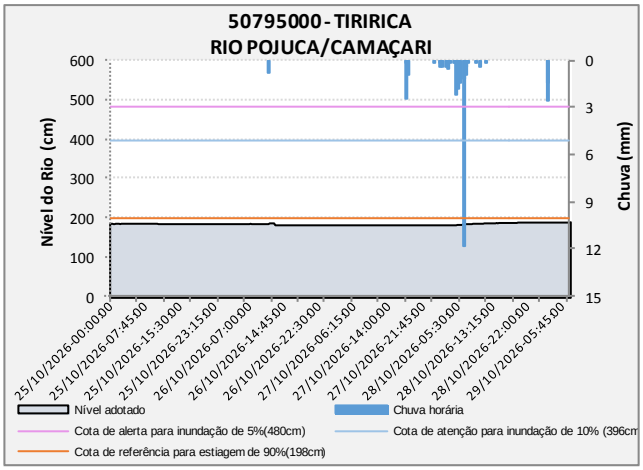

]

Boletim de Monitoramento Hidrometeorológico do Estado da Bahia

RPGA do Rio Paraguaçu

INFORMAÇÕES GERAIS				CHUVA (mm)			NÍVEL DOS RIOS (cm)					
CÓDIGO	ESTAÇÃO	MUNICÍPIO	RIO	DATA/HORA do último dado	Últimas 24 horas	Últimas 96 horas	DATA/HORA do último dado	Última hora	Últimas 96 horas	Cota Crítica para Estiagem (cm)	Variação do Nível em relação a cota de estiagem	
											(cm)	(%)
51240000	Itaeté	Itaetê	Paraguaçu	29/10/2026 06:15	0,0	41,2	29/10/2026 06:15	395,0	391,0	408,0	-13,0	-3,2%
51280000	Iaçu	Iaçu	Paraguaçu	29/10/2026 08:30	0,0	4,2	29/10/2026 08:30	98,0	90,0	98,0	0,0	0,0%
51490500	UHE Pedra Do Cavalo Jusante	São Félix	Paraguaçu	28/10/2026 06:30	1,2	1,2	28/10/2026 06:30	155,0	-	-	-	-

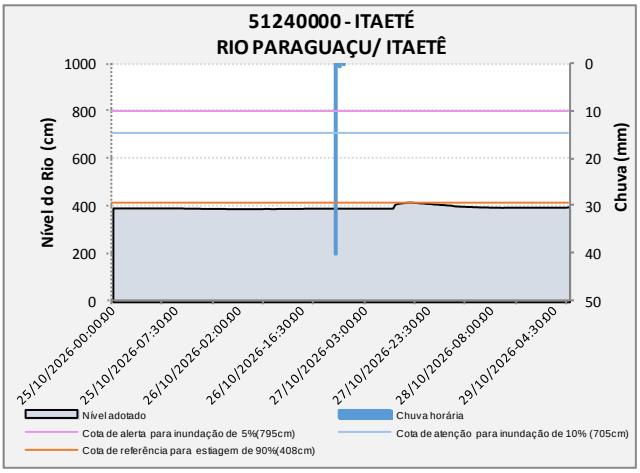

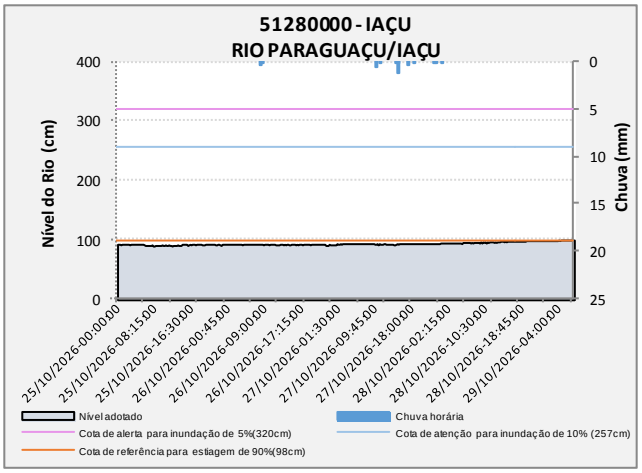

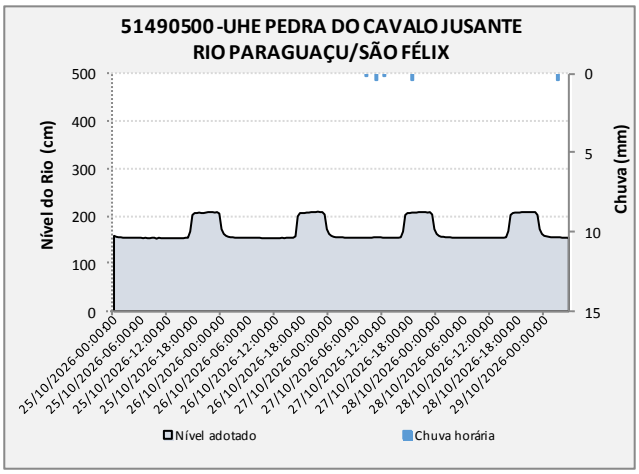

Boletim de Monitoramento Hidrometeorológico do Estado da Bahia

RPGA do Recôncavo Sul

INFORMAÇÕES GERAIS				CHUVA (mm)			NÍVEL DOS RIOS (cm)					
CÓDIGO	ESTAÇÃO	MUNICÍPIO	RIO	DATA/HORA do último dado	Últimas 24 horas	Últimas 96 horas	DATA/HORA do último dado	Última hora	Últimas 96 horas	Cota Crítica para Estiagem (cm)	Variação do Nível em relação a cota de estiagem	
											(cm)	(%)
51890000	Nilo Peçanha	Nilo Peçanha	Almas	29/10/2026 08:45	2,6	4,2	29/10/2026 08:45	191,0	148,0	149,0	42,0	28,2%

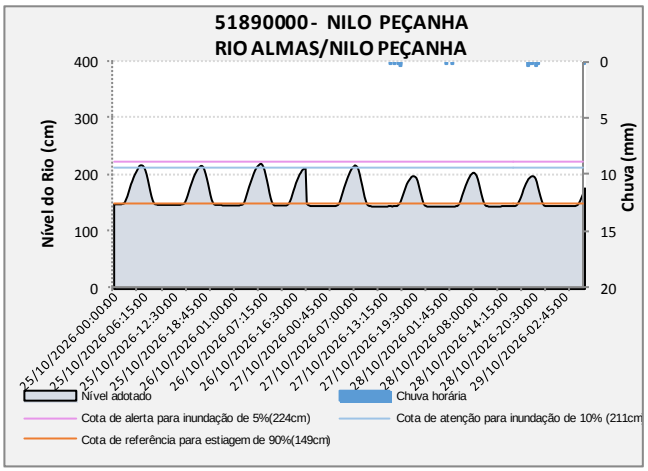

RPGA do Leste

INFORMAÇÕES GERAIS				CHUVA (mm)			NÍVEL DOS RIOS (cm)					
CÓDIGO	ESTAÇÃO	MUNICÍPIO	RIO	DATA/HORA do último dado	Últimas 24 horas	Últimas 96 horas	DATA/HORA do último dado	Última hora	Últimas 96 horas	Cota Crítica para Estiagem (cm)	Variação do Nível em relação a cota de estiagem	
											(cm)	(%)
53170000	Ferradas	Itabuna	Cachoeira	28/10/2026 07:00	12,6	13,6	28/10/2026 08:00	208,0	-	103,0	-	-

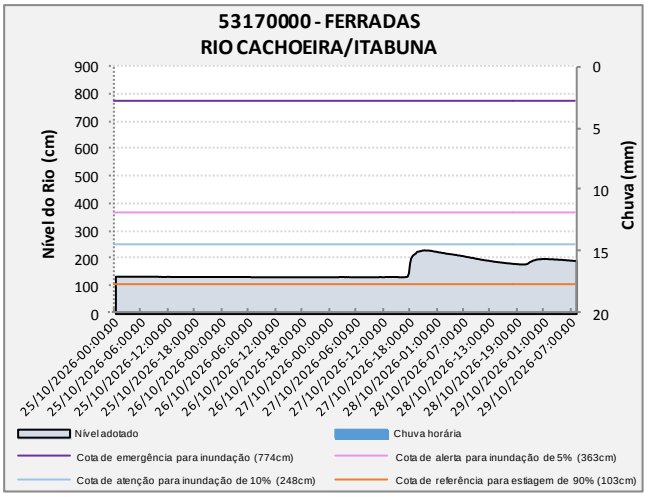

Boletim de Monitoramento Hidrometeorológico do Estado da Bahia

RPGA do Rio Pardo

INFORMAÇÕES GERAIS				CHUVA (mm)			NÍVEL DOS RIOS (cm)					
CÓDIGO	ESTAÇÃO	MUNICÍPIO	RIO	DATA/HORA do último dado	Últimas 24 horas	Últimas 96 horas	DATA/HORA do último dado	Última hora	Últimas 96 horas	Cota Crítica para Estiagem (cm)	Variação do Nível em relação a cota de estiagem	
											(cm)	(%)
53630000	Inhobim	Vitória Da Conquista	Pardo	29/10/2026 08:45	0,4	64,2	29/10/2026 08:45	231,0	198,0	179,0	52,0	29,1%
53780000	Itapetinga	Itapetinga	Catolé Grande	29/10/2026 08:45	0,0	14,6	29/10/2026 08:45	252,0	222,0	214,0	38,0	17,8%
53880000	Fazenda Nancy	Camacan	Pardo	29/10/2026 09:15	0,0	34,8	29/10/2026 09:15	144,0	169,0	140,0	4,0	2,9%
53950000	Mascote	Mascote	Pardo	29/10/2026 08:30	0,6	83,4	29/10/2026 08:30	121,0	95,0	84,0	37,0	44,0%

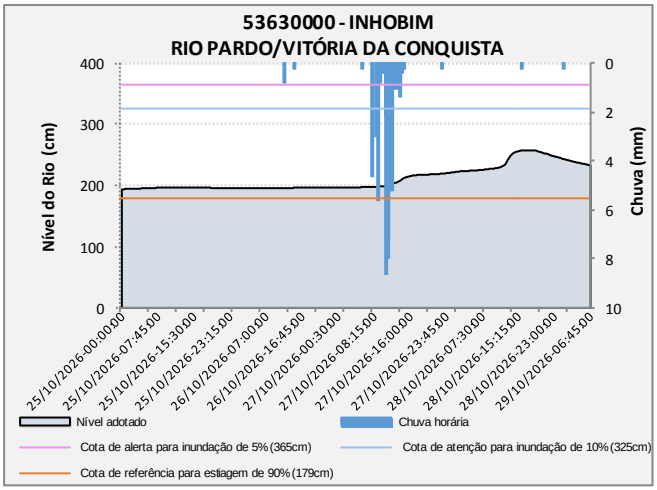

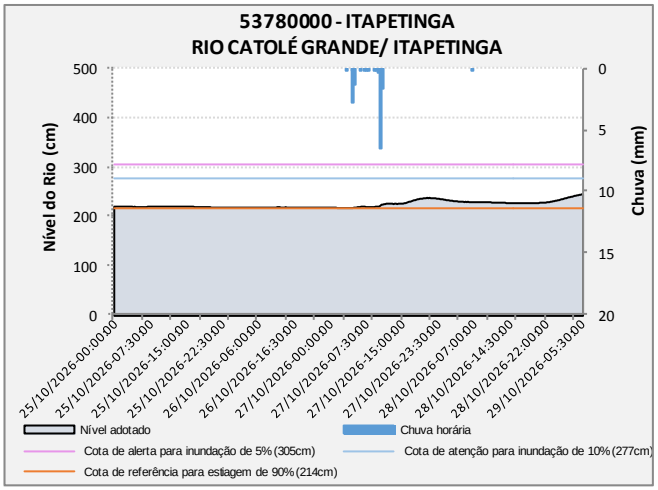

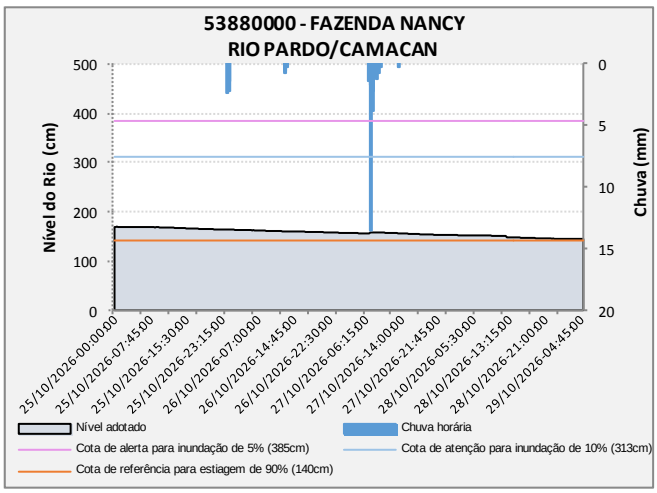

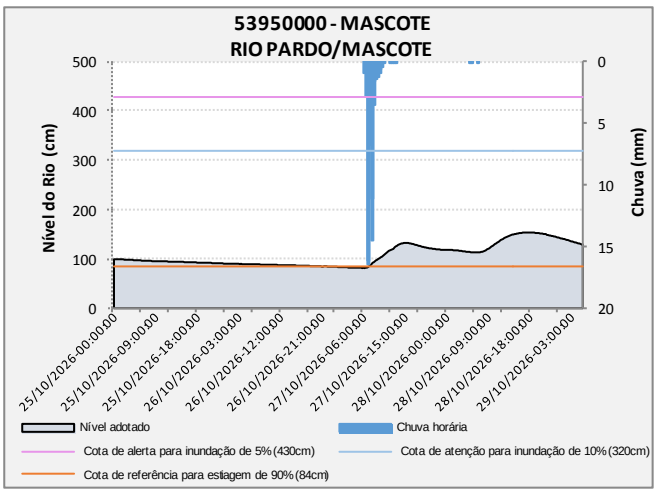

Para maiores informações acesse: http://www.snirh.gov.br/hidrotelemetria/Mapa.aspx

Sala de Situação de Monitoramento Ambiental da Bahia
Contatos: (71) 3118-4160