Boletim de Monitoramento Hidrometeorológico do Estado da Bahia

Boletim nº 199 – 03 de Novembro de 2026

SALA DE SITUAÇÃO/DIRAM/INEMA/ANA

Neste boletim serão exibidos os dados de monitoramento das precipitações acumuladas nas últimas 24 horas e dos níveis dos rios, na última hora do dado coletado e nas últimas 96 horas. Os dados são obtidos das estações telemétricas localizadas no estado da Bahia.

PREVISÃO METEOROLÓGICA PARA AS PRÓXIMAS 24 HORAS

Nas próximas 24 horas, a brisa marítima favorece pancadas de chuva rápidas e passageiras pela manhã em toda a faixa litorânea. Em Salvador, na Região Metropolitana e no Recôncavo Baiano, as chuvas devem ocorrer de forma isolada e sem grandes acumulados. No Oeste, podem ocorrer pancadas isoladas, principalmente próximas à divisa, também com baixos volumes. Nas demais regiões, o sol predomina, com períodos de nebulosidade. As temperaturas seguem elevadas, e a umidade relativa do ar pode ficar abaixo de 30% em grande parte do estado.

MONITORAMENTO DOS RIOS

A seguir será apresentada a situação atual dos níveis dos rios monitorados nas estações localizadas, conforme mapa abaixo.

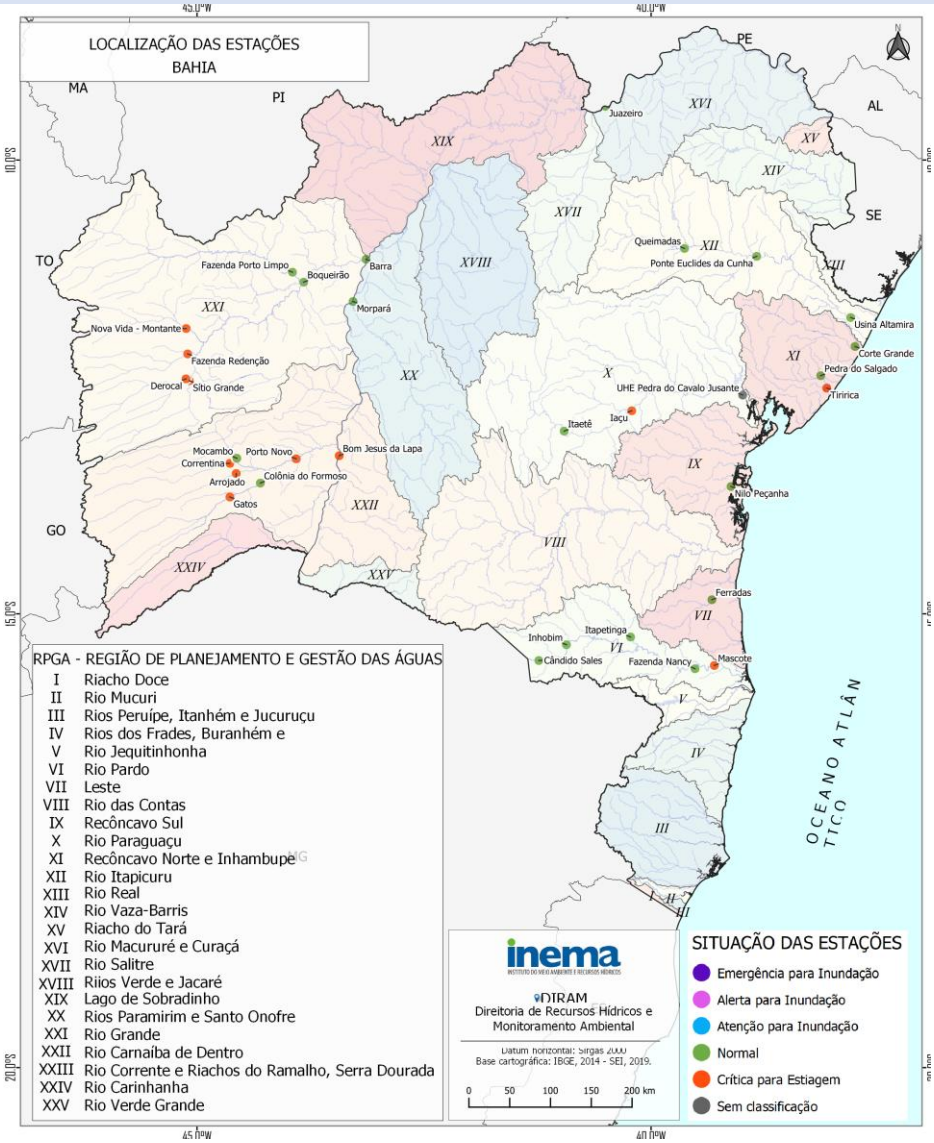

Boletim de Monitoramento Hidrometeorológico do Estado da Bahia

SITUAÇÃO DO NÍVEL DOS RIOS

- Acima da cota de emergência para inundação*
- Acima da cota de alerta para inundação*
- Acima da cota de atenção para inundação*
- Nível normal (Cota de Permanência entre 5% e 95%ou entre atenção e estiagem*)
- Tendência à seca (Abaixo da Cota de Estiagem*ou da Permanência de 95%)
- Sem dado de referência

(*) As cotas acima não estão definidas para todas as estações

RPGA do Rio Corrente e Riachos do Ramalho, Serra Dourada e Brejo Velho

INFORMAÇÕES GERAIS				CHUVA (mm)			NÍVEL DOS RIOS (cm)					
CÓDIGO	ESTAÇÃO	MUNICÍPIO	RIO	DATA/HORA do último dado	Últimas 24 horas	Últimas 96 horas	DATA/HORA do último dado	Última hora	Últimas 96 horas	Cota Crítica para Estiagem (cm)	Variação do Nível em relação a cota de estiagem	
											(cm)	(%)
45480000	Bom Jesus da Lapa	Bom Jesus da Lapa	São Francisco	03/11/2026 08:30	0,0	0,0	03/11/2026 08:30	280,0	327,0	294,0	-14,0	-4,8%
45590000	Correntina	Correntina	Correntina	03/11/2026 08:30	0,0	1,8	03/11/2026 08:30	37,0	40,0	43,0	-6,0	-14,0%
45740001	Mocambo	Correntina	Do Meio	03/11/2026 09:00	0,0	27,6	03/11/2026 09:00	33,0	34,0	30,0	3,0	10,0%
45770000	Arrojado	Correntina	Arrojado	03/11/2026 08:15	0,0	1,6	03/11/2026 08:15	31,0	34,0	32,0	-1,0	-3,1%
45840000	Gatos	Jaborandi	Formoso	03/11/2026 08:45	0,0	0,0	03/11/2026 08:45	97,0	97,0	101,0	-4,0	-4,0%
45880000	Colônia Do Formoso	Coribe	Formoso	03/11/2026 08:45	0,0	0,4	03/11/2026 08:45	29,0	29,0	27,0	2,0	7,4%
45960001	Porto Novo	Santana	Corrente	-	-	-	03/11/2026 09:00	61,0	59,0	71,0	-10,0	-14,1%

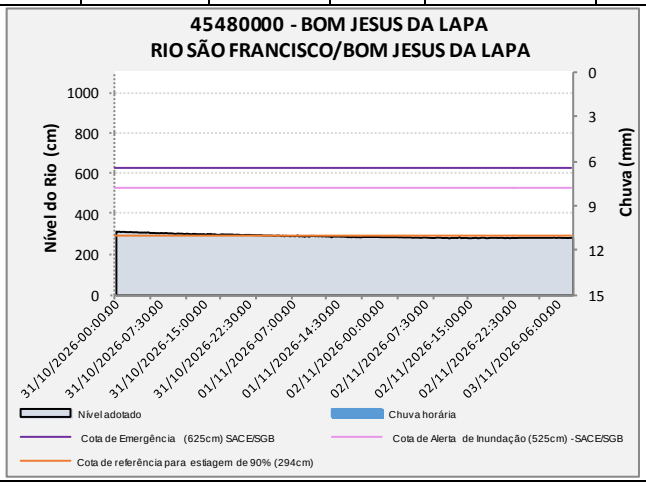

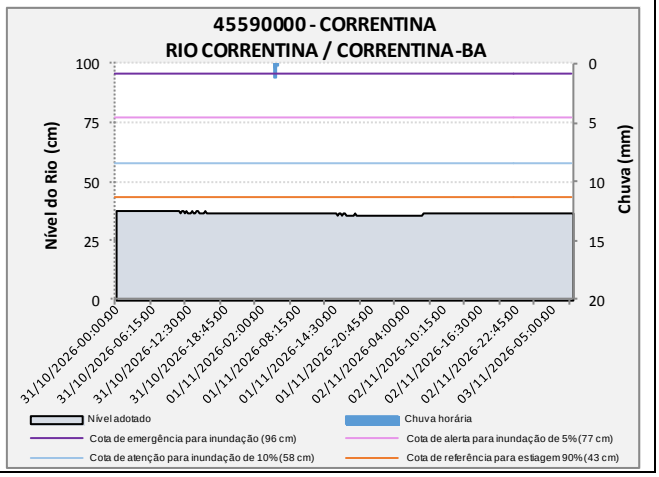

Boletim de Monitoramento Hidrometeorológico do Estado da Bahia

RPGA do Rio Corrente e Riachos do Ramalho, Serra Dourada e Brejo Velho

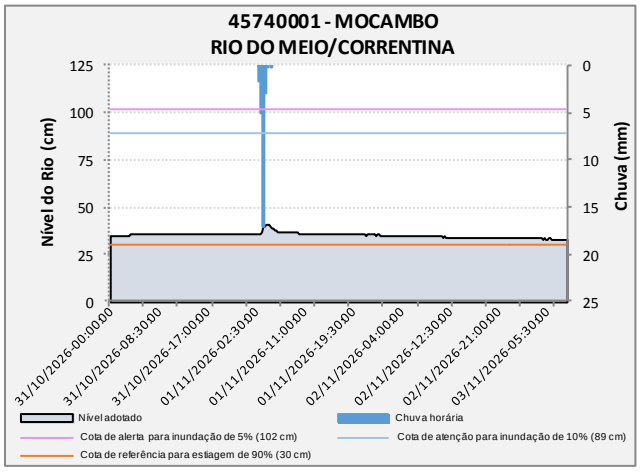

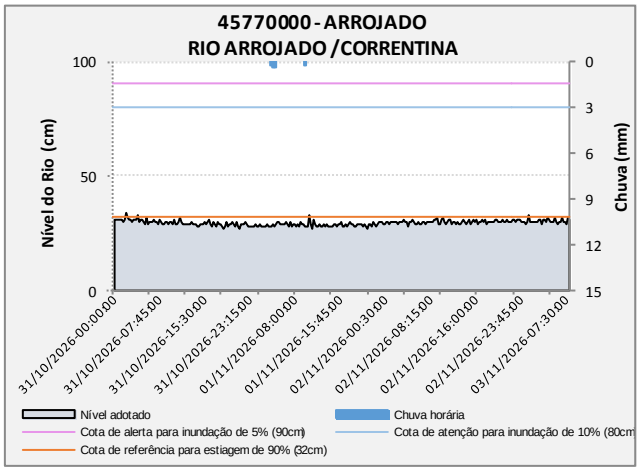

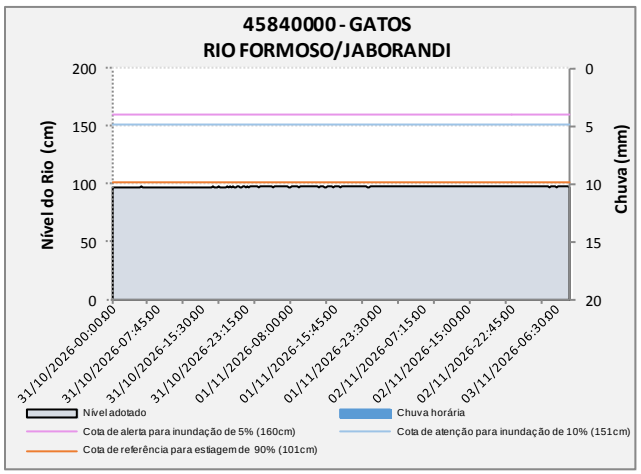

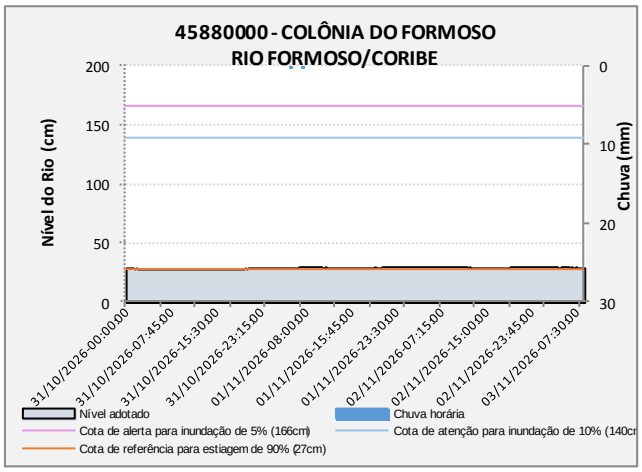

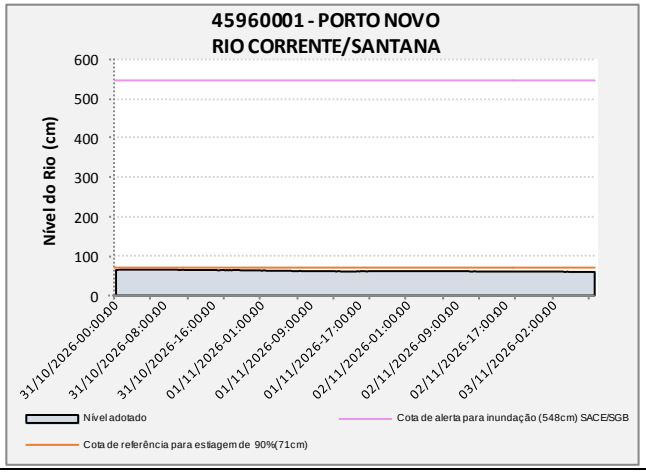

Boletim de Monitoramento Hidrometeorológico do Estado da Bahia

RPGA do Rio Grande

INFORMAÇÕES GERAIS				CHUVA (mm)			NÍVEL DOS RIOS (cm)					
CÓDIGO	ESTAÇÃO	MUNICÍPIO	RIO	DATA/HORA do último dado	Últimas 24 horas	Últimas 96 horas	DATA/HORA do último dado	Última hora	Últimas 96 horas	Cota Crítica para Estiagem (cm)	Variação do Nível em relação a cota de estiagem	
											(cm)	(%)
46360000	Morpará	Morpará	São Francisco	03/11/2026 08:30	0,0	0,0	03/11/2026 08:30	243,0	331,0	252,0	-9,0	-3,6%
46415000	Sítio Grande	São Desidério	Grande	03/11/2026 09:00	0,0	0,2	03/11/2026 09:00	61,0	62,0	61,0	0,0	0,0%
46455000	Derocal	São Desidério	Das Fêmeas	03/11/2026 08:15	0,0	0,0	03/11/2026 08:15	226,0	232,0	232,0	-6,0	-2,6%
46543000	Fazenda Redenção	Barreiras	De Ondas	03/11/2026 08:30	0,0	0,0	03/11/2026 08:30	18,0	24,0	23,0	-5,0	-21,7%
46590000	Nova Vida Montante	Barreiras	Branco	03/11/2026 08:30	0,0	11,8	03/11/2026 08:30	41,0	52,0	45,0	-4,0	-8,9%
46870000	Fazenda Porto Limpo	Mansidão	Preto	03/11/2026 09:00	0,0	0,0	03/11/2026 09:00	123,0	110,0	89,0	34,0	38,2%
46902000	Boqueirão	Mansidão	Grande	03/11/2026 08:15	0,0	0,2	03/11/2026 08:15	73,0	53,0	58,0	15,0	25,9%
46998000	Barra	Barra	São Francisco	03/11/2026 08:30	0,0	0,0	03/11/2026 08:30	181,0	256,0	162,0	19,0	11,7%

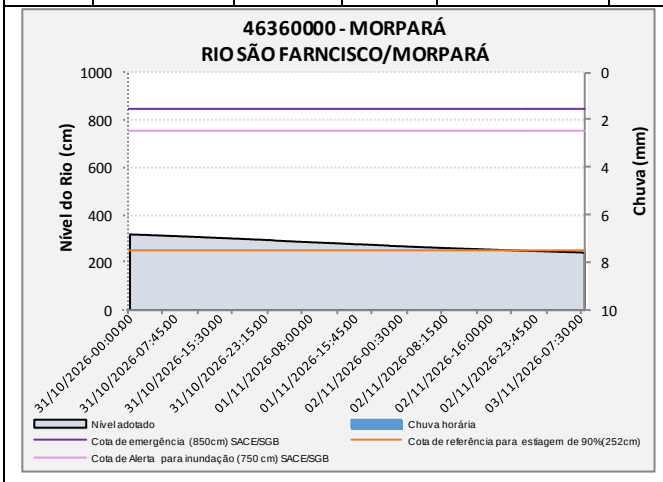

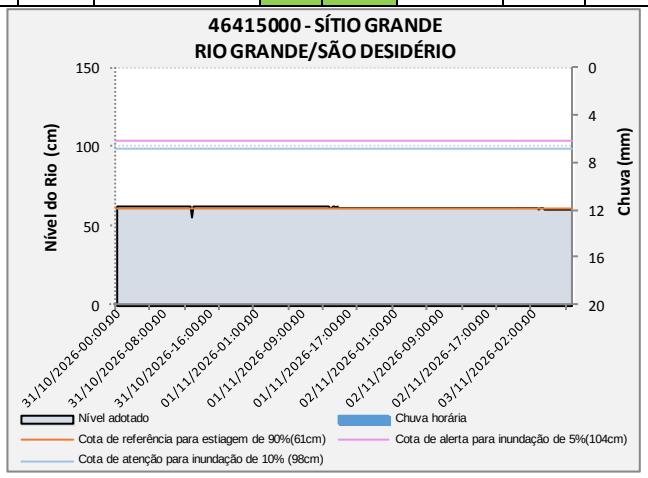

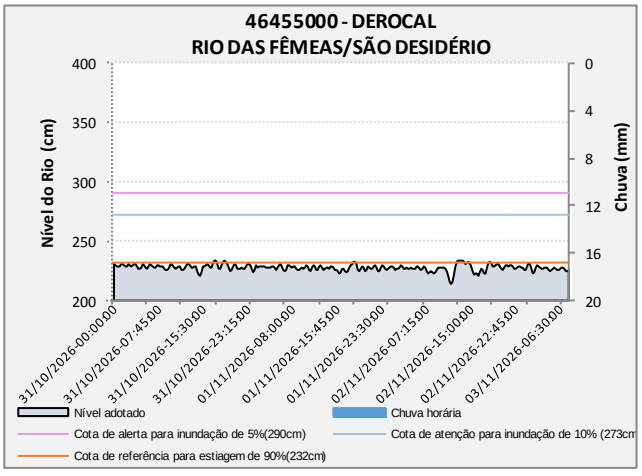

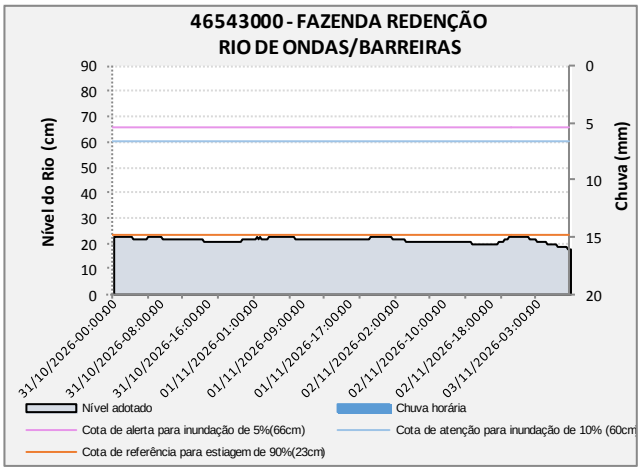

Boletim de Monitoramento Hidrometeorológico do Estado da Bahia

RPGA do Rio Grande

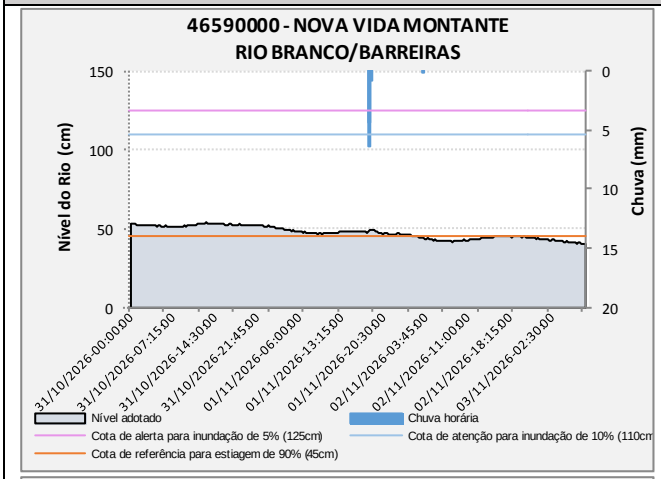

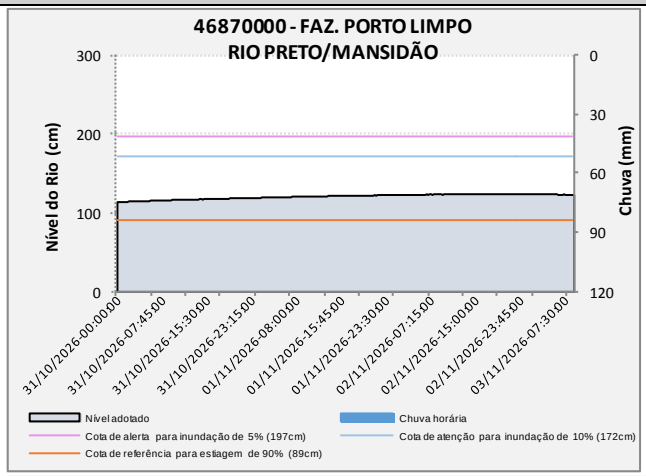

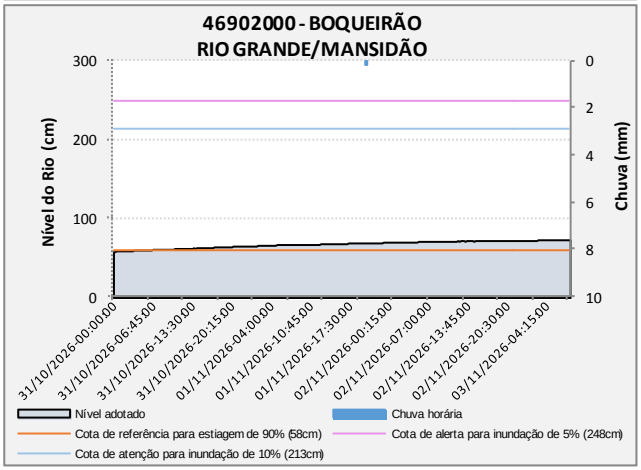

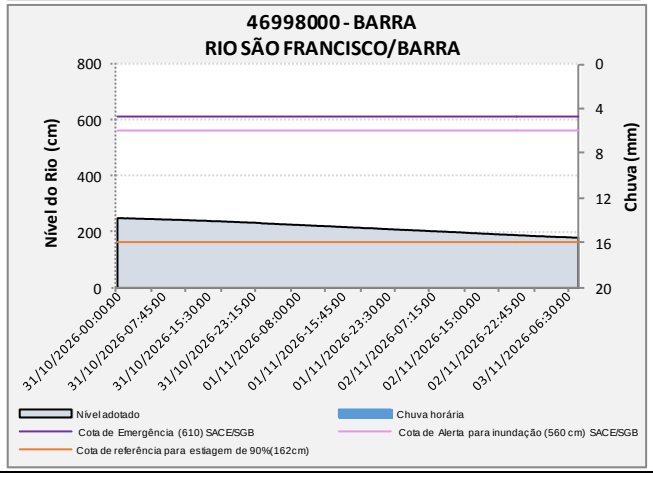

RPGA dos Rios Macururé e Curaçá

INFORMAÇÕES GERAIS				CHUVA (mm)			NÍVEL DOS RIOS (cm)					
CÓDIGO	ESTAÇÃO	MUNICÍPIO	RIO	DATA/HORA do último dado	Últimas 24 horas	Últimas 96 horas	DATA/HORA do último dado	Última hora	Últimas 96 horas	Cota Crítica para Estiagem (cm)	Variação do Nível em relação a cota de estiagem	
											(cm)	(%)
48020000	Juazeiro	Juazeiro	São Francisco	03/11/2026 09:00	0,0	0,0	03/11/2026 09:00	184,0	168,0	127,0	57,0	44,9%

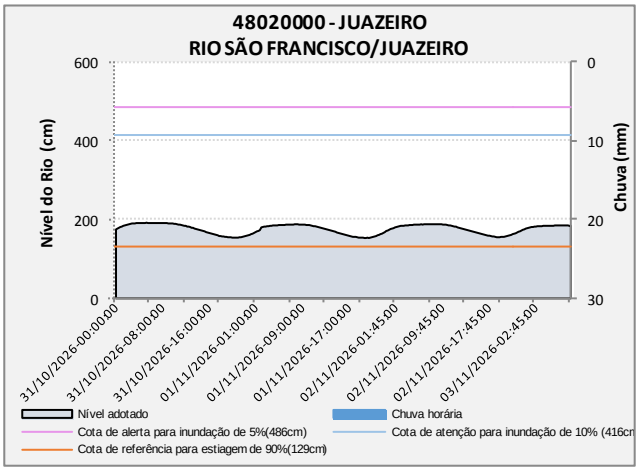

Boletim de Monitoramento Hidrometeorológico do Estado da Bahia

RPGA do Rio Itapicuru

INFORMAÇÕES GERAIS				CHUVA (mm)			NÍVEL DOS RIOS (cm)					
CÓDIGO	ESTAÇÃO	MUNICÍPIO	RIO	DATA/HORA do último dado	Últimas 24 horas	Últimas 96 horas	DATA/HORA do último dado	Última hora	Últimas 96 horas	Cota Crítica para Estiagem (cm)	Variação do Nível em relação a cota de estiagem	
											(cm)	(%)
50465000	Queimadas	Queimadas	Itapicuru	03/11/2026 08:30	0,0	0,0	03/11/2026 08:30	100,0	116,0	86,0	14,0	16,3%
50520000	Ponte Euclides Da Cunha	Tucano	Itapicuru	03/11/2026 08:30	0,0	0,0	03/11/2026 08:30	143,0	507,0	15,0	128,0	853,3%
50595000	Usina Altamira	Conde	Itapicuru	03/11/2026 09:00	0,0	0,0	03/11/2026 09:00	644,0	490,0	472,0	172,0	36,4%

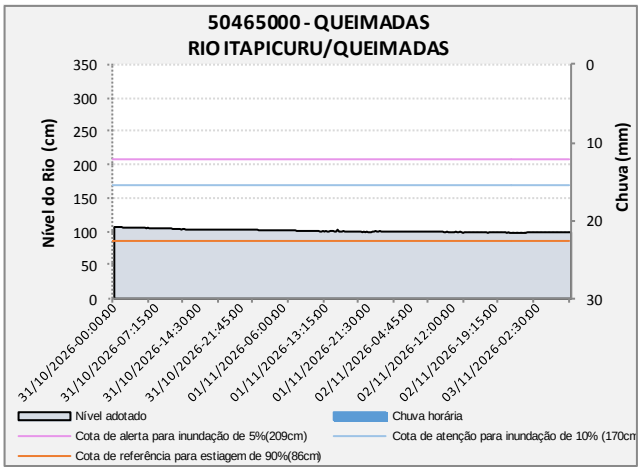

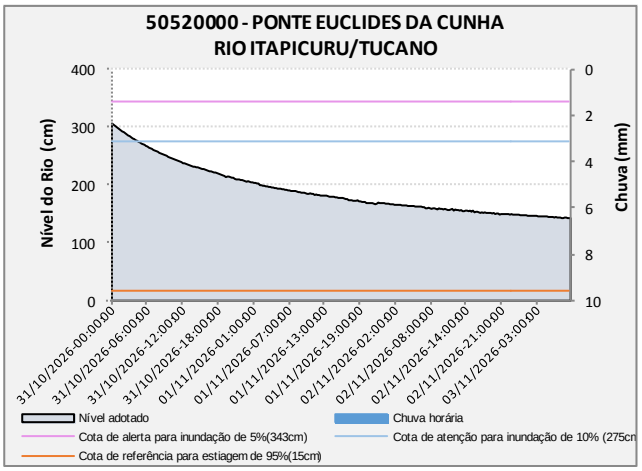

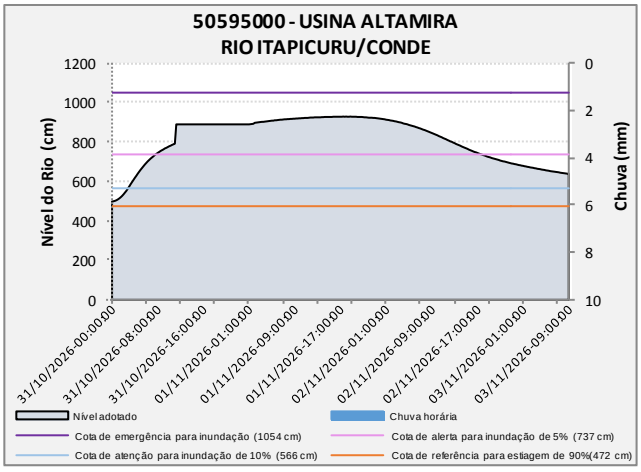

Boletim de Monitoramento Hidrometeorológico do Estado da Bahia

RPGA do Recôncavo Norte e Inhambupe

INFORMAÇÕES GERAIS				CHUVA (mm)			NÍVEL DOS RIOS (cm)					
CÓDIGO	ESTAÇÃO	MUNICÍPIO	RIO	DATA/HORA do último dado	Últimas 24 horas	Últimas 96 horas	DATA/HORA do último dado	Última hora	Últimas 96 horas	Cota Crítica para Estiagem (cm)	Variação do Nível em relação a cota de estiagem	
											(cm)	(%)
50660000	Corte Grande	Esplanada	Inhambupe	03/11/2026 08:45	0,0	0,0	03/11/2026 08:45	89,0	98,0	95,0	-6,0	-6,3%
50785000	Pedra Do Salgado	Mata De São João	Pojuca	03/11/2026 08:45	0,0	1,4	03/11/2026 08:45	51,0	70,0	53,0	-2,0	-3,8%
50795000	Tiririca	Camaçari	Pojuca	03/11/2026 08:30	0,0	0,0	03/11/2026 08:30	191,0	197,0	198,0	-7,0	-3,5%

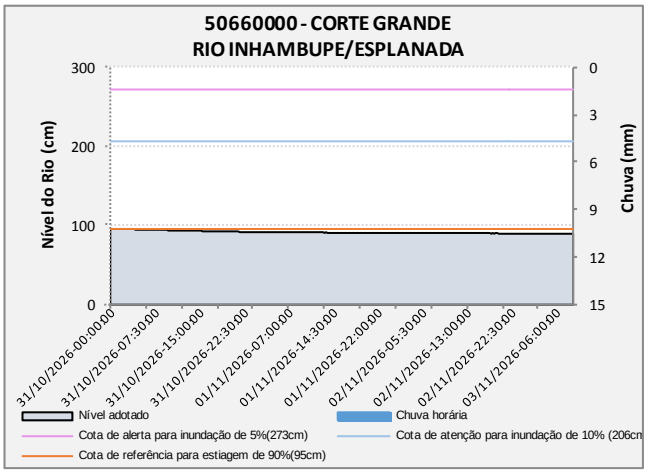

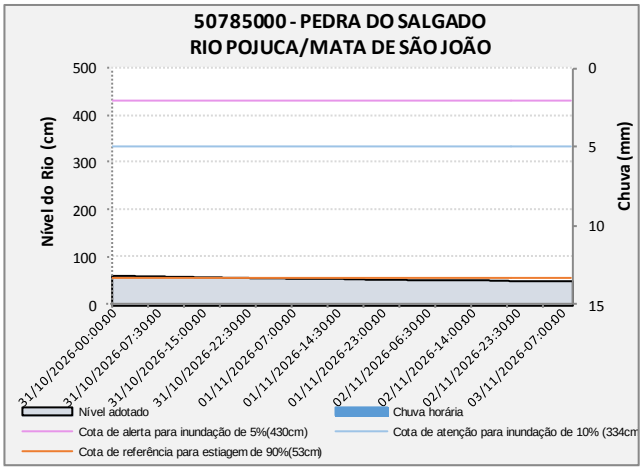

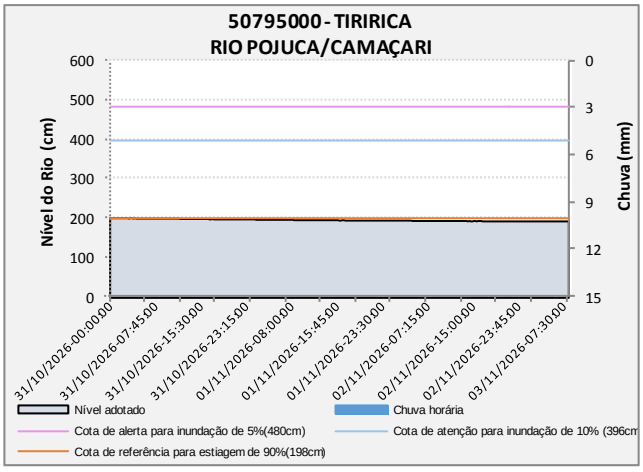

Boletim de Monitoramento Hidrometeorológico do Estado da Bahia

RPGA do Rio Paraguaçu

INFORMAÇÕES GERAIS				CHUVA (mm)			NÍVEL DOS RIOS (cm)					
CÓDIGO	ESTAÇÃO	MUNICÍPIO	RIO	DATA/HORA do último dado	Últimas 24 horas	Últimas 96 horas	DATA/HORA do último dado	Última hora	Últimas 96 horas	Cota Crítica para Estiagem (cm)	Variação do Nível em relação a cota de estiagem	
											(cm)	(%)
51240000	Itaeté	Itaetê	Paraguaçu	03/11/2026 04:15	0,0	0,2	03/11/2026 04:15	417,0	433,0	408,0	9,0	2,2%
51280000	Iaçu	Iaçu	Paraguaçu	03/11/2026 08:30	0,0	0,0	03/11/2026 08:30	93,0	97,0	98,0	-5,0	-5,1%
51490500	UHE Pedra Do Cavalo Jusante	São Félix	Paraguaçu	03/11/2026 08:30	0,0	0,0	03/11/2026 08:30	154,0	-	-	-	-

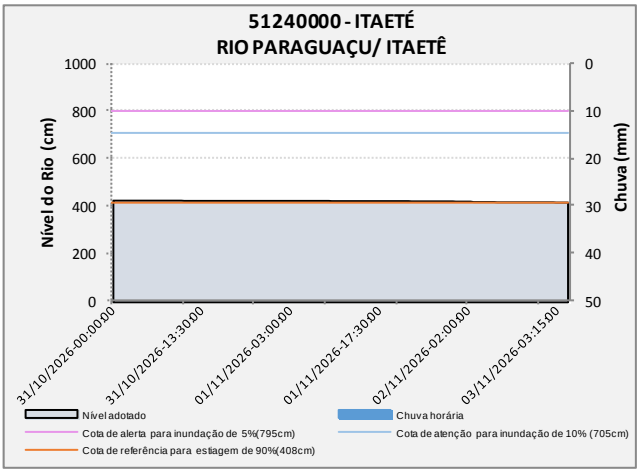

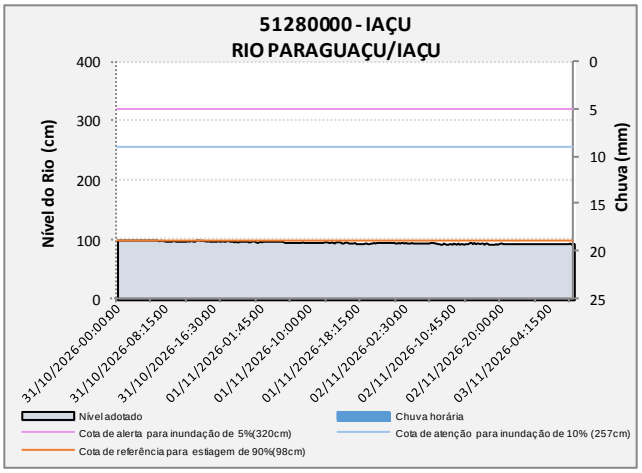

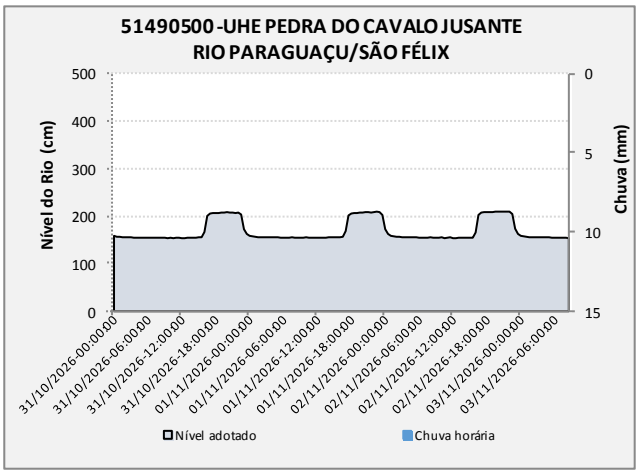

Boletim de Monitoramento Hidrometeorológico do Estado da Bahia

RPGA do Recôncavo Sul

INFORMAÇÕES GERAIS				CHUVA (mm)			NÍVEL DOS RIOS (cm)					
CÓDIGO	ESTAÇÃO	MUNICÍPIO	RIO	DATA/HORA do último dado	Últimas 24 horas	Últimas 96 horas	DATA/HORA do último dado	Última hora	Últimas 96 horas	Cota Crítica para Estiagem (cm)	Variação do Nível em relação a cota de estiagem	
											(cm)	(%)
51890000	Nilo Peçanha	Nilo Peçanha	Almas	03/11/2026 08:45	0,0	0,2	03/11/2026 08:45	151,0	182,0	149,0	2,0	1,3%

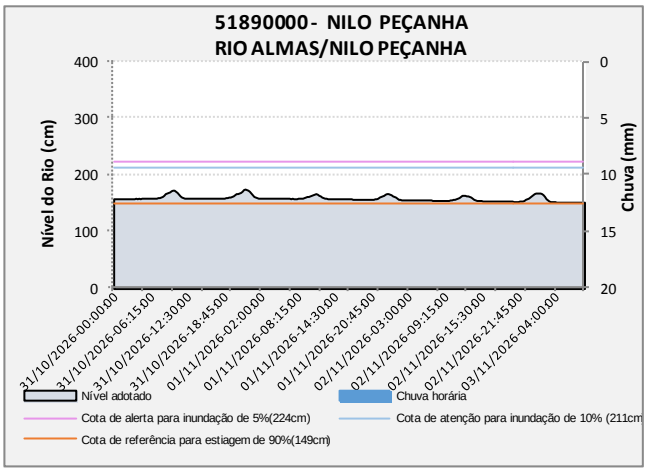

RPGA do Leste

INFORMAÇÕES GERAIS				CHUVA (mm)			NÍVEL DOS RIOS (cm)					
CÓDIGO	ESTAÇÃO	MUNICÍPIO	RIO	DATA/HORA do último dado	Últimas 24 horas	Últimas 96 horas	DATA/HORA do último dado	Última hora	Últimas 96 horas	Cota Crítica para Estiagem (cm)	Variação do Nível em relação a cota de estiagem	
											(cm)	(%)
53170000	Ferradas	Itabuna	Cachoeira	03/11/2026 09:00	0,8	0,8	03/11/2026 09:00	158,0	-	103,0	-	-

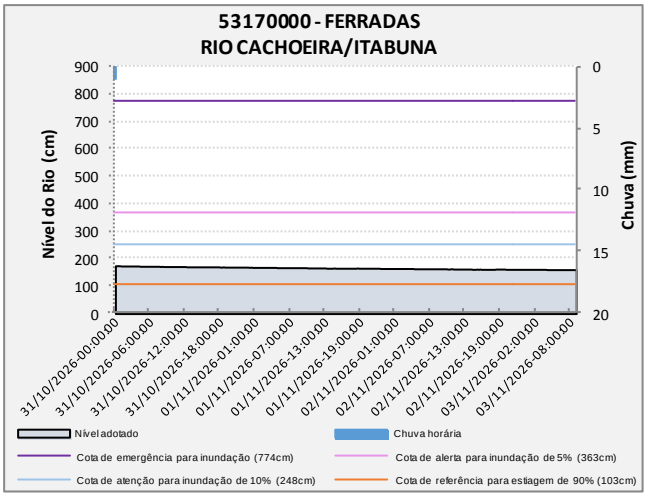

Boletim de Monitoramento Hidrometeorológico do Estado da Bahia

RPGA do Rio Pardo

INFORMAÇÕES GERAIS				CHUVA (mm)			NÍVEL DOS RIOS (cm)					
CÓDIGO	ESTAÇÃO	MUNICÍPIO	RIO	DATA/HORA do último dado	Últimas 24 horas	Últimas 96 horas	DATA/HORA do último dado	Última hora	Últimas 96 horas	Cota Crítica para Estiagem (cm)	Variação do Nível em relação a cota de estiagem	
											(cm)	(%)
53620000	Cândido Sales	Cândido Sales	Pardo	03/11/2026 08:30	0,0	56,4	03/11/2026 08:30	149,0	-	110,0	39,0	35,5%
53630000	Inhobim	Vitória Da Conquista	Pardo	03/11/2026 08:45	0,0	0,0	03/11/2026 08:45	216,0	215,0	179,0	37,0	20,7%
53780000	Itapetinga	Itapetinga	Catolé Grande	03/11/2026 08:45	0,0	0,0	03/11/2026 08:45	225,0	246,0	214,0	11,0	5,1%
53880000	Fazenda Nancy	Camacan	Pardo	03/11/2026 09:15	0,0	0,0	03/11/2026 09:15	162,0	144,0	140,0	22,0	15,7%
53950000	Mascote	Mascote	Pardo	03/11/2026 08:30	0,0	0,2	03/11/2026 08:30	99,0	94,0	84,0	15,0	17,9%

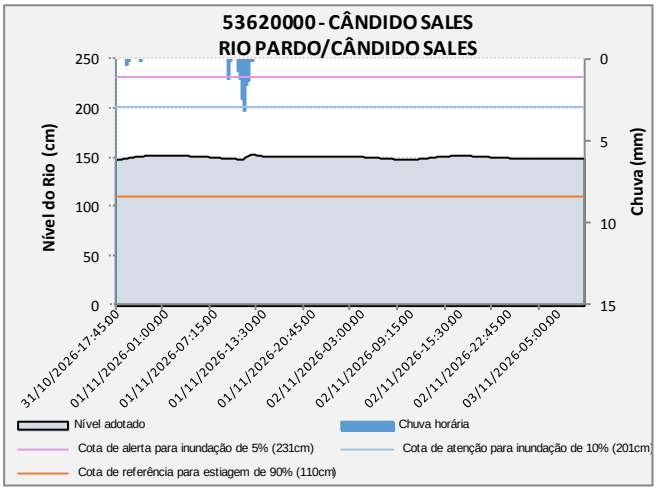

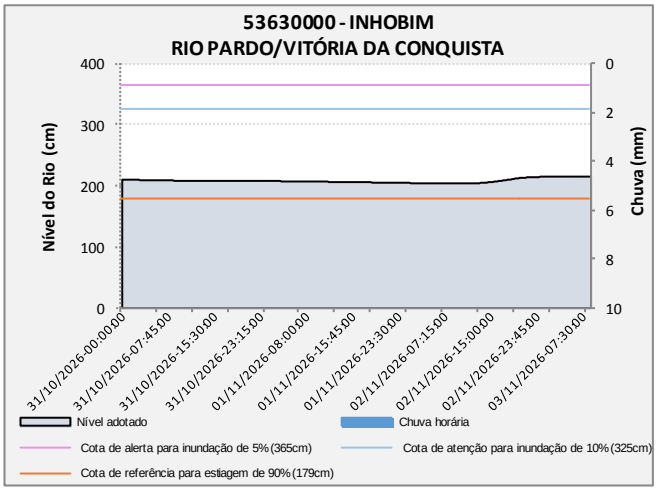

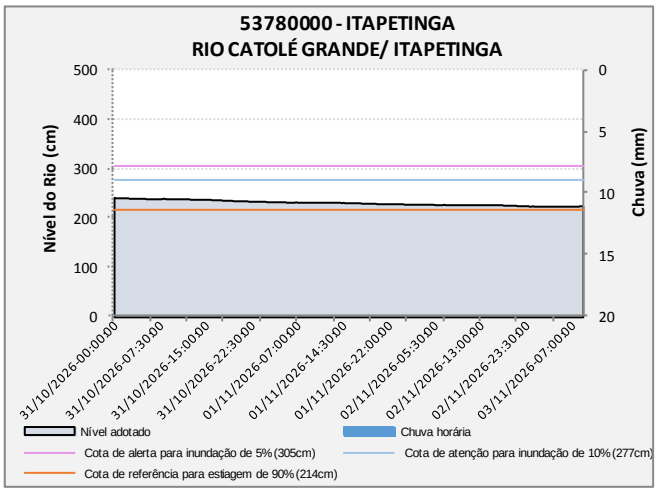

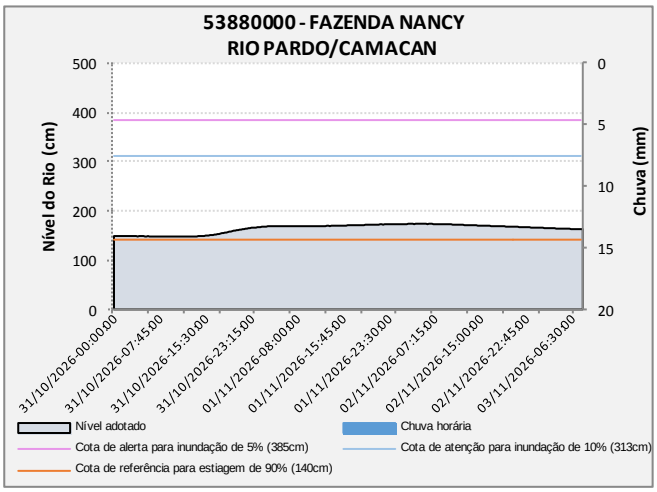

Para maiores informações acesse: http://www.snirh.gov.br/hidrotelemetria/Mapa.aspx

Boletim de Monitoramento Hidrometeorológico do Estado da Bahia

RPGA do Rio Pardo

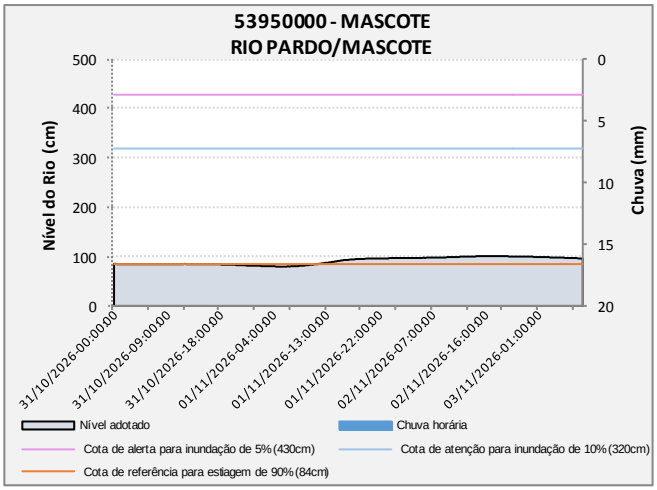

Sala de Situação de Monitoramento Ambiental da Bahia
Contatos: (71) 3118-4160