Boletim de Monitoramento Hidrometeorológico do Estado da Bahia

Boletim nº 200 – 04 de Novembro de 2026

SALA DE SITUAÇÃO/DIRAM/INEMA/ANA

Neste boletim serão exibidos os dados de monitoramento das precipitações acumuladas nas últimas 24 horas e dos níveis dos rios, na última hora do dado coletado e nas últimas 96 horas. Os dados são obtidos das estações telemétricas localizadas no estado da Bahia.

PREVISÃO METEOROLÓGICA PARA AS PRÓXIMAS 24 HORAS

Nas próximas 24 horas, a brisa marítima favorece pancadas de chuva rápidas e passageiras pela manhã em toda a faixa litorânea, incluindo Salvador, a Região Metropolitana e o Recôncavo Baiano, sem previsão de grandes acumulados. No Oeste, podem ocorrer chuvas isoladas próximas à divisa sul, entre a tarde e a noite, acompanhadas de raios, trovoadas e rajadas de vento. Nas demais regiões, o sol predomina, com períodos de nebulosidade. As temperaturas permanecem elevadas, e a umidade relativa do ar pode ficar abaixo de 30% em grande parte do estado.

MONITORAMENTO DOS RIOS

A seguir será apresentada a situação atual dos níveis dos rios monitorados nas estações localizadas, conforme mapa abaixo.

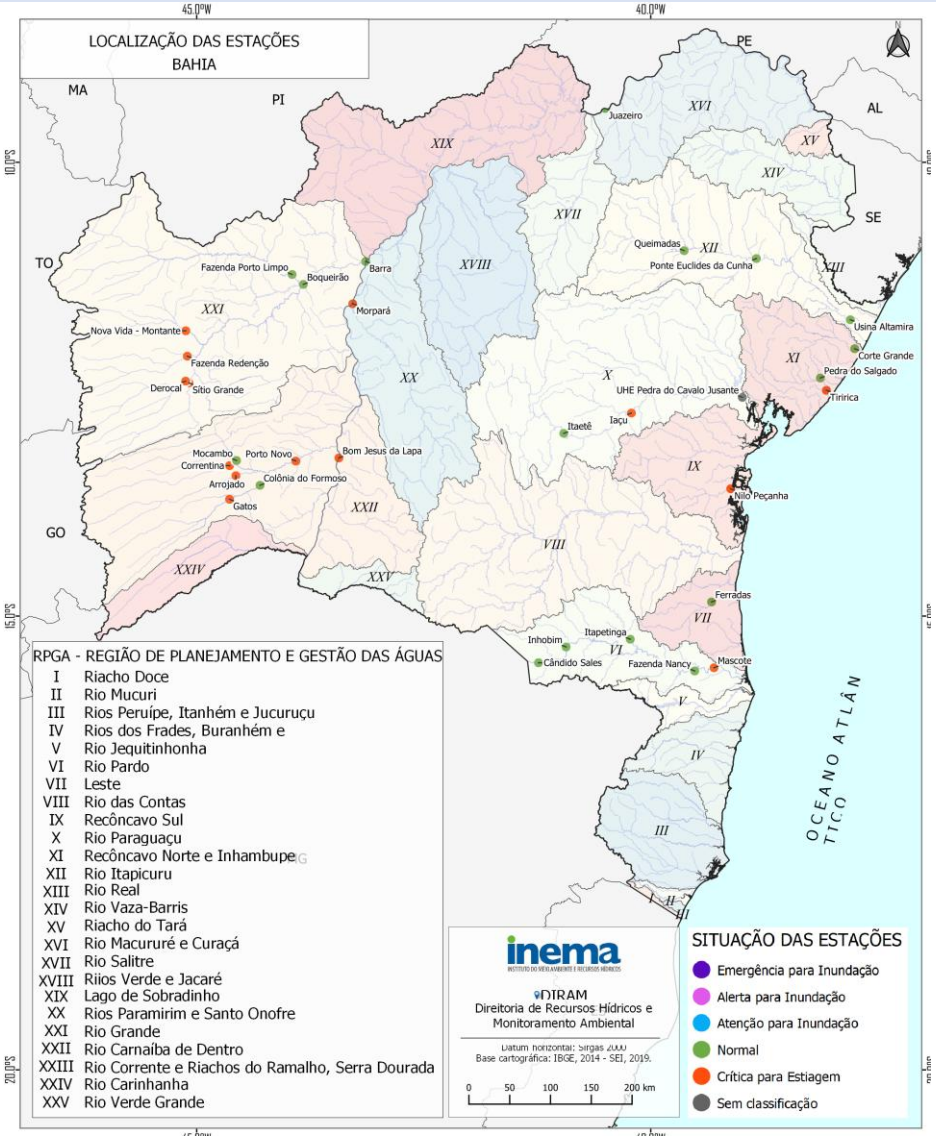

Boletim de Monitoramento Hidrometeorológico do Estado da Bahia

SITUAÇÃO DO NÍVEL DOS RIOS

- Acima da cota de emergência para inundação*
- Acima da cota de alerta para inundação*
- Acima da cota de atenção para inundação*
- Nível normal (Cota de Permanência entre 5% e 95%ou entre atenção e estiagem*)
- Tendência à seca (Abaixo da Cota de Estiagem*ou da Permanência de 95%)
- Sem dado de referência

(*) As cotas acima não estão definidas para todas as estações

RPGA do Rio Corrente e Riachos do Ramalho, Serra Dourada e Brejo Velho

INFORMAÇÕES GERAIS				CHUVA (mm)			NÍVEL DOS RIOS (cm)					
CÓDIGO	ESTAÇÃO	MUNICÍPIO	RIO	DATA/HORA do último dado	Últimas 24 horas	Últimas 96 horas	DATA/HORA do último dado	Última hora	Últimas 96 horas	Cota Crítica para Estiagem (cm)	Variação do Nível em relação a cota de estiagem	
											(cm)	(%)
45480000	Bom Jesus da Lapa	Bom Jesus da Lapa	São Francisco	04/11/2026 08:30	0,0	0,0	04/11/2026 08:30	286,0	304,0	294,0	-8,0	-2,7%
45590000	Correntina	Correntina	Correntina	04/11/2026 08:30	0,0	1,8	04/11/2026 08:30	36,0	38,0	43,0	-7,0	-16,3%
45740001	Mocambo	Correntina	Do Meio	04/11/2026 09:00	0,0	27,6	04/11/2026 09:00	31,0	36,0	30,0	1,0	3,3%
45770000	Arrojado	Correntina	Arrojado	04/11/2026 09:15	0,0	1,4	04/11/2026 09:15	30,0	29,0	32,0	-2,0	-6,3%
45840000	Gatos	Jaborandi	Formoso	04/11/2026 08:45	0,0	0,0	04/11/2026 08:45	97,0	97,0	101,0	-4,0	-4,0%
45880000	Colônia Do Formoso	Coribe	Formoso	04/11/2026 08:45	0,0	0,4	04/11/2026 08:45	29,0	28,0	27,0	2,0	7,4%
45960001	Porto Novo	Santana	Corrente	-	-	-	04/11/2026 09:00	62,0	67,0	71,0	-9,0	-12,7%

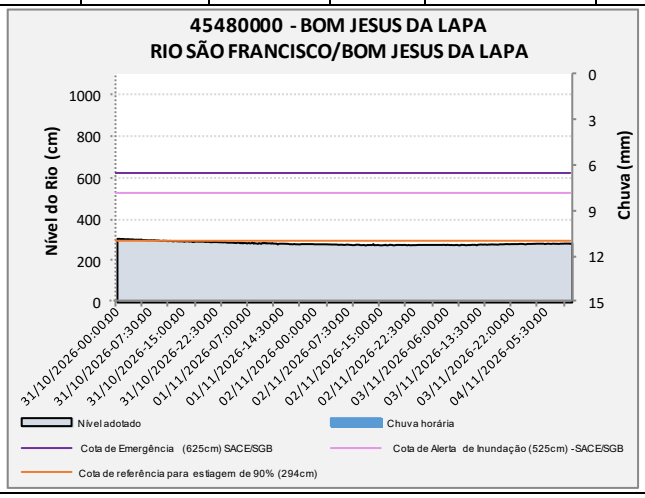

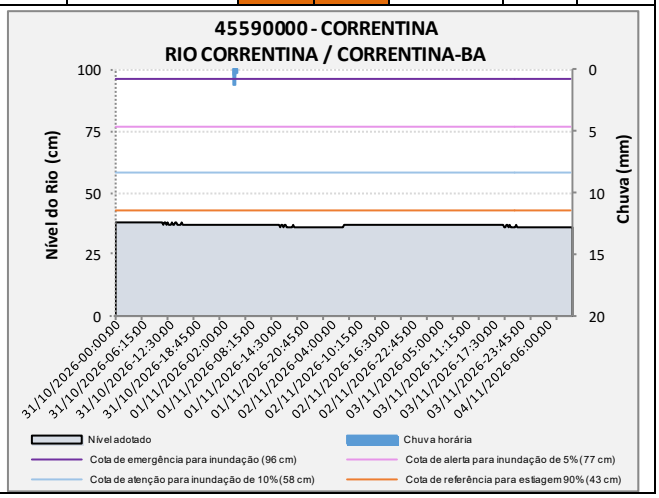

Boletim de Monitoramento Hidrometeorológico do Estado da Bahia

RPGA do Rio Corrente e Riachos do Ramalho, Serra Dourada e Brejo Velho

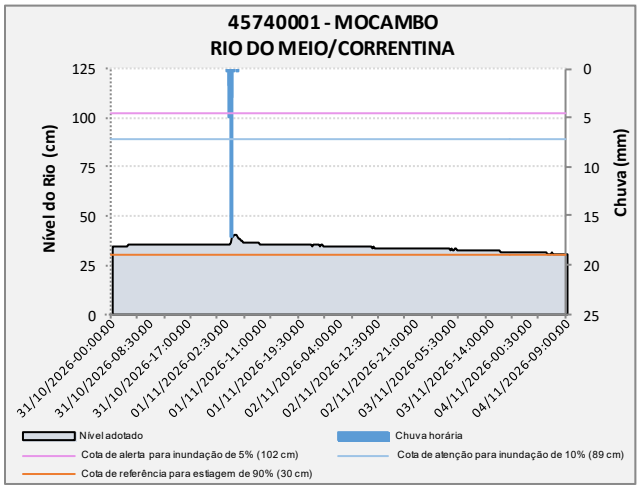

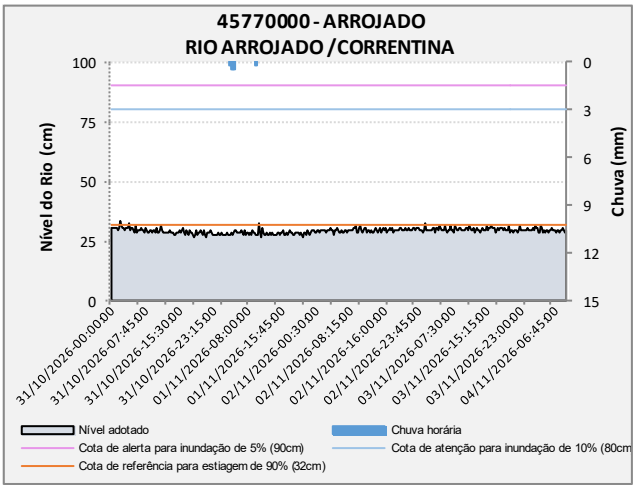

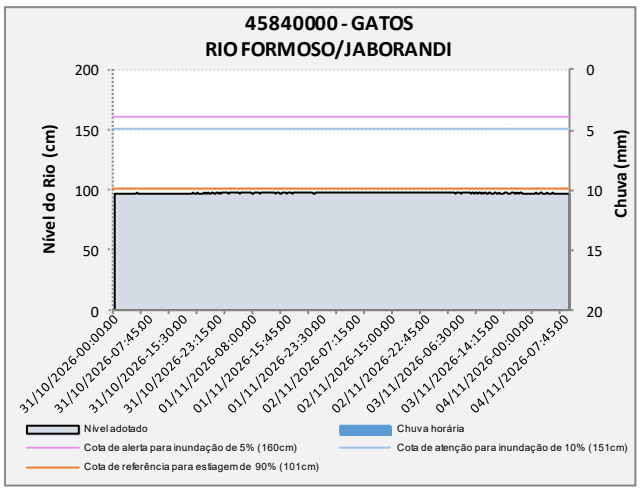

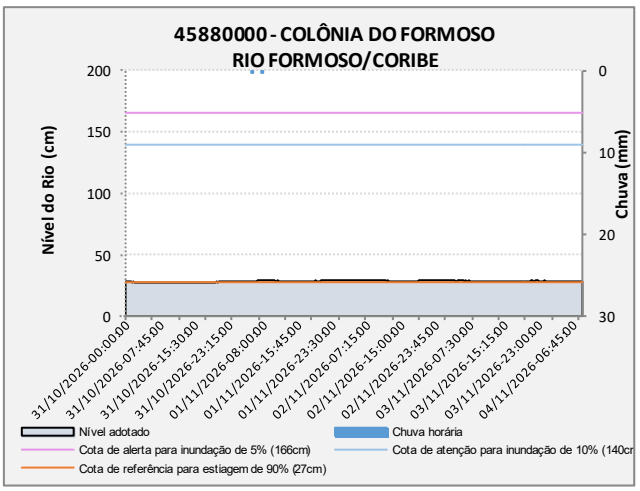

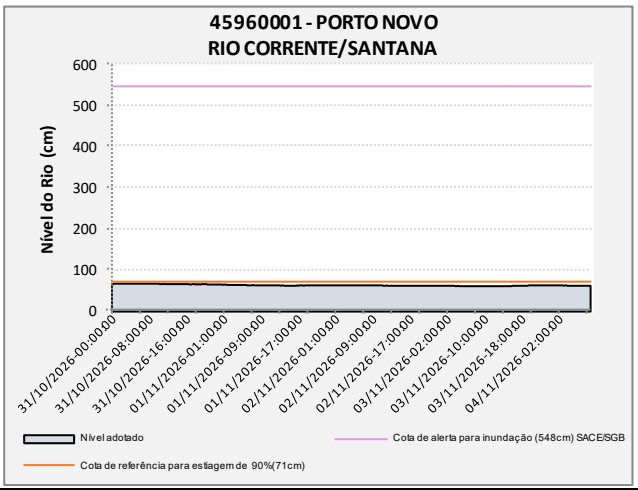

Boletim de Monitoramento Hidrometeorológico do Estado da Bahia

RPGA do Rio Grande

INFORMAÇÕES GERAIS				CHUVA (mm)			NÍVEL DOS RIOS (cm)					
CÓDIGO	ESTAÇÃO	MUNICÍPIO	RIO	DATA/HORA do último dado	Últimas 24 horas	Últimas 96 horas	DATA/HORA do último dado	Última hora	Últimas 96 horas	Cota Crítica para Estiagem (cm)	Variação do Nível em relação a cota de estiagem	
											(cm)	(%)
46360000	Morpará	Morpará	São Francisco	04/11/2026 08:30	0,0	0,0	04/11/2026 08:30	231,0	312,0	252,0	-21,0	-8,3%
46415000	Sítio Grande	São Desidério	Grande	04/11/2026 09:00	0,0	0,0	04/11/2026 09:00	60,0	63,0	61,0	-1,0	-1,6%
46455000	Derocal	São Desidério	Das Fêmeas	04/11/2026 09:15	0,0	0,0	04/11/2026 09:15	217,0	226,0	232,0	-15,0	-6,5%
46543000	Fazenda Redenção	Barreiras	De Ondas	04/11/2026 08:30	0,0	0,0	04/11/2026 08:30	22,0	22,0	23,0	-1,0	-4,3%
46590000	Nova Vida Montante	Barreiras	Branco	04/11/2026 09:30	0,0	11,8	04/11/2026 09:30	38,0	52,0	45,0	-7,0	-15,6%
46870000	Fazenda Porto Limpo	Mansidão	Preto	04/11/2026 09:00	0,0	0,0	04/11/2026 09:00	120,0	116,0	89,0	31,0	34,8%
46902000	Boqueirão	Mansidão	Grande	04/11/2026 09:15	0,0	0,2	04/11/2026 09:15	72,0	61,0	58,0	14,0	24,1%
46998000	Barra	Barra	São Francisco	04/11/2026 08:30	0,0	0,0	04/11/2026 08:30	164,0	246,0	162,0	2,0	1,2%

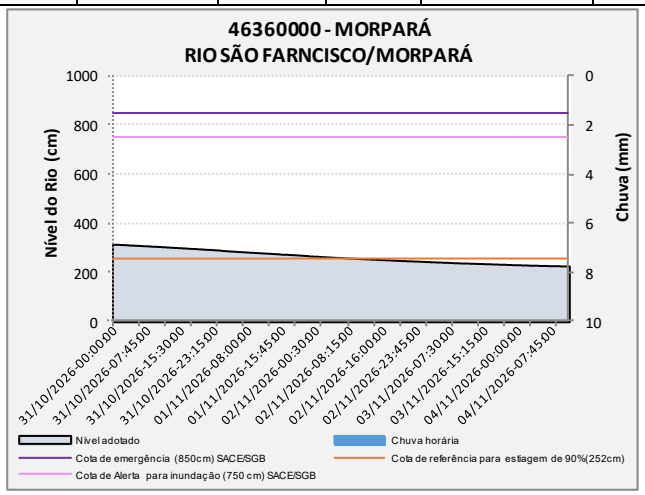

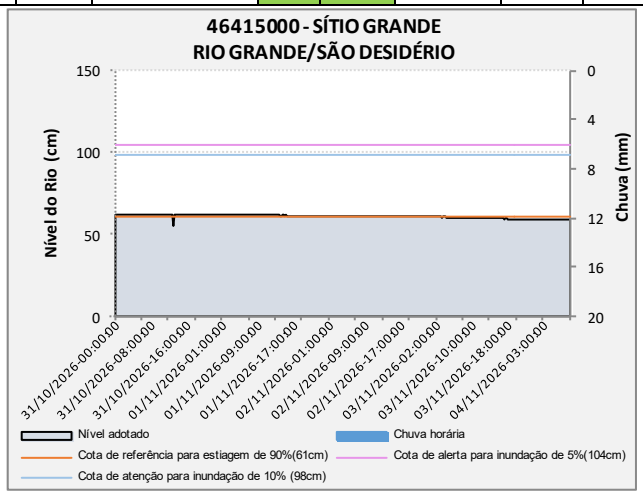

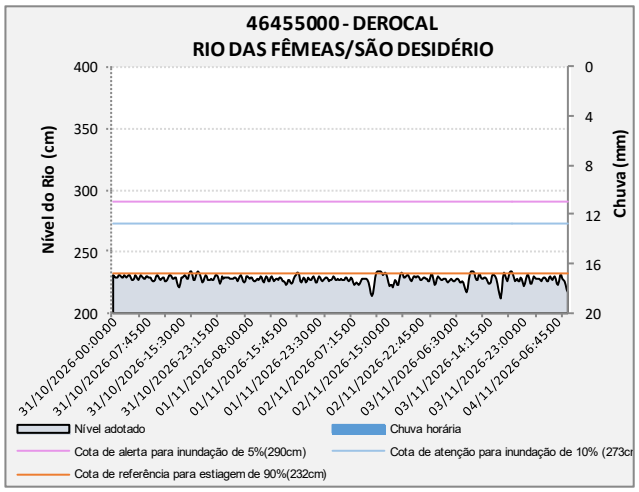

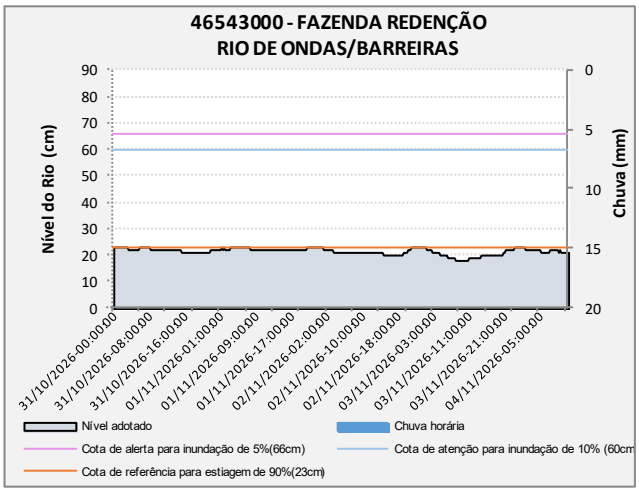

Boletim de Monitoramento Hidrometeorológico do Estado da Bahia

RPGA do Rio Grande

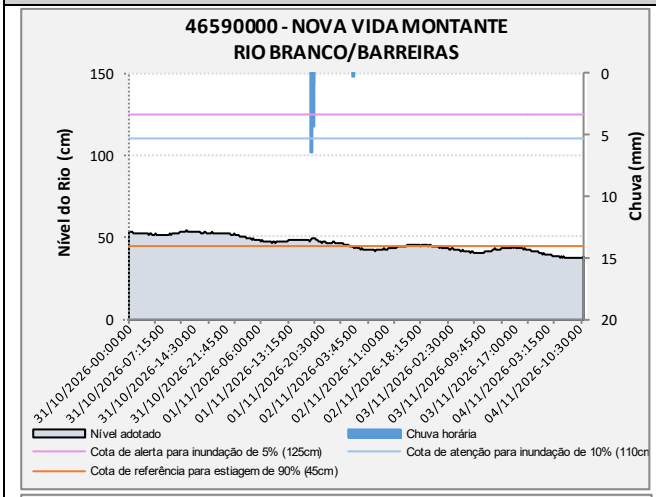

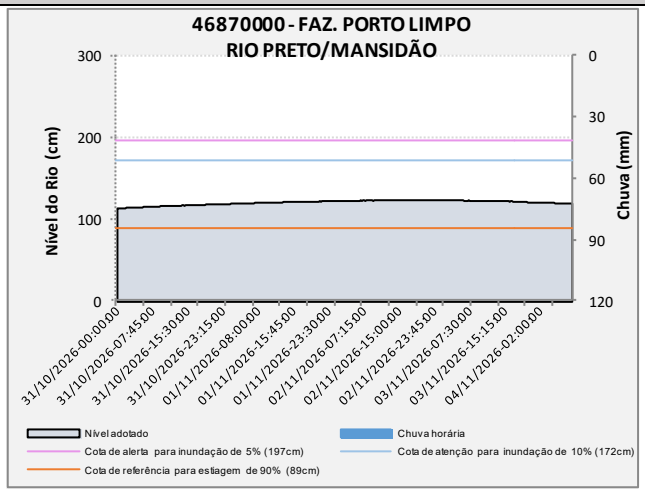

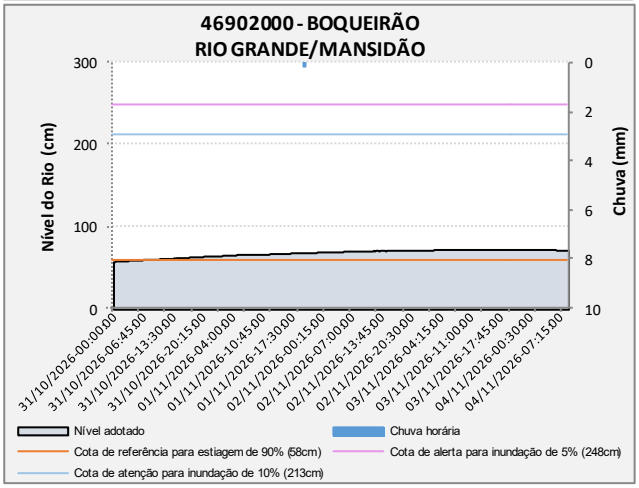

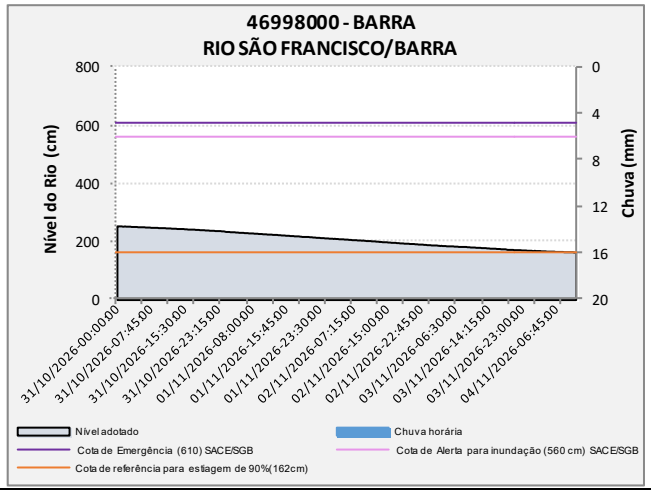

RPGA dos Rios Macururé e Curaçá

INFORMAÇÕES GERAIS				CHUVA (mm)			NÍVEL DOS RIOS (cm)					
CÓDIGO	ESTAÇÃO	MUNICÍPIO	RIO	DATA/HORA do último dado	Últimas 24 horas	Últimas 96 horas	DATA/HORA do último dado	Última hora	Últimas 96 horas	Cota Crítica para Estiagem (cm)	Variação do Nível em relação a cota de estiagem (cm)	Variação do Nível em relação a cota de estiagem (%)
48020000	Juazeiro	Juazeiro	São Francisco	04/11/2026 09:00	0,0	0,0	04/11/2026 09:00	198,0	190,0	127,0	71,0	55,9%

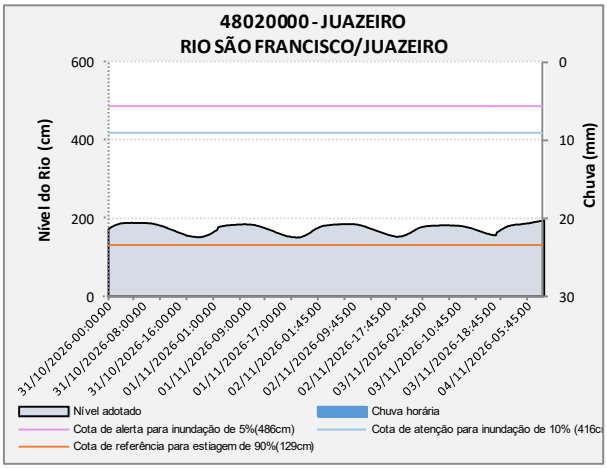

Boletim de Monitoramento Hidrometeorológico do Estado da Bahia

RPGA do Rio Itapicuru

INFORMAÇÕES GERAIS				CHUVA (mm)			NÍVEL DOS RIOS (cm)					
CÓDIGO	ESTAÇÃO	MUNICÍPIO	RIO	DATA/HORA do último dado	Últimas 24 horas	Últimas 96 horas	DATA/HORA do último dado	Última hora	Últimas 96 horas	Cota Crítica para Estiagem (cm)	Variação do Nível em relação a cota de estiagem	
											(cm)	(%)
50465000	Queimadas	Queimadas	Itapicuru	04/11/2026 08:30	0,0	0,0	04/11/2026 08:30	100,0	107,0	86,0	14,0	16,3%
50520000	Ponte Euclides Da Cunha	Tucano	Itapicuru	04/11/2026 08:30	0,0	0,0	04/11/2026 08:30	131,0	254,0	15,0	116,0	773,3%
50595000	Usina Altamira	Conde	Itapicuru	04/11/2026 09:00	0,0	0,0	04/11/2026 09:00	575,0	769,0	472,0	103,0	21,8%

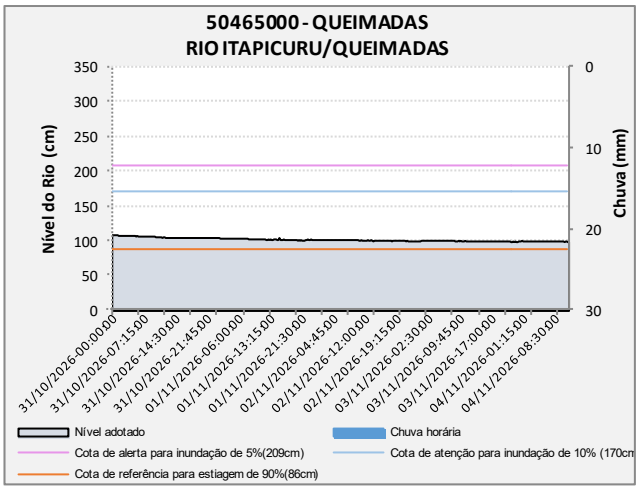

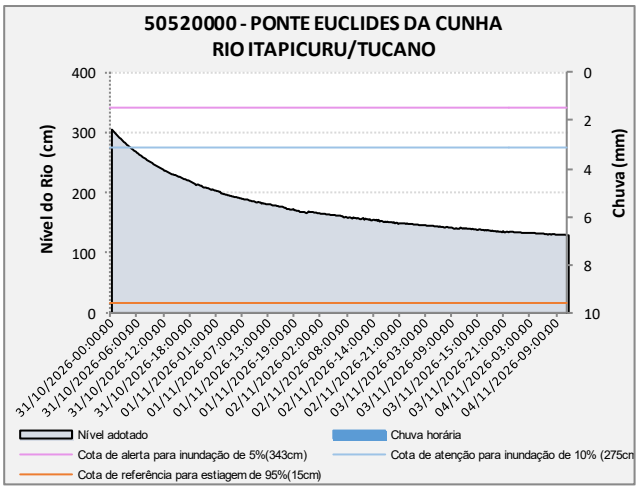

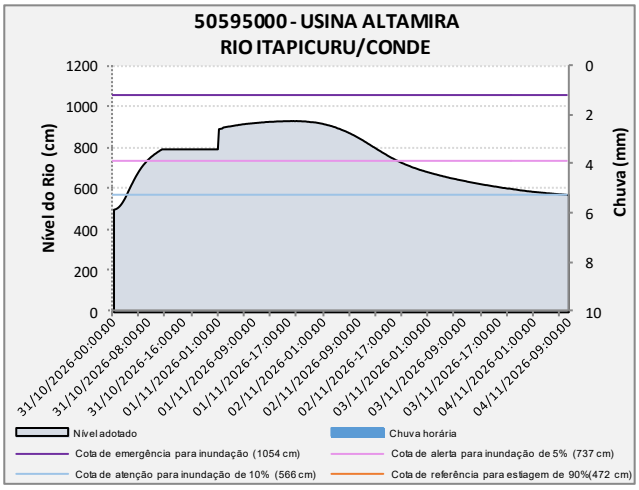

Boletim de Monitoramento Hidrometeorológico do Estado da Bahia

RPGA do Recôncavo Norte e Inhambupe

INFORMAÇÕES GERAIS				CHUVA (mm)			NÍVEL DOS RIOS (cm)					
CÓDIGO	ESTAÇÃO	MUNICÍPIO	RIO	DATA/HORA do último dado	Últimas 24 horas	Últimas 96 horas	DATA/HORA do último dado	Última hora	Últimas 96 horas	Cota Crítica para Estiagem (cm)	Variação do Nível em relação a cota de estiagem	
											(cm)	(%)
50660000	Corte Grande	Esplanada	Inhambupe	04/11/2026 08:45	0,0	0,0	04/11/2026 08:45	88,0	94,0	95,0	-7,0	-7,4%
50785000	Pedra Do Salgado	Mata De São João	Pojuca	04/11/2026 08:45	0,0	0,0	04/11/2026 08:45	48,0	61,0	53,0	-5,0	-9,4%
50795000	Tiririca	Camaçari	Pojuca	04/11/2026 08:30	0,0	0,0	04/11/2026 08:30	190,0	198,0	198,0	-8,0	-4,0%

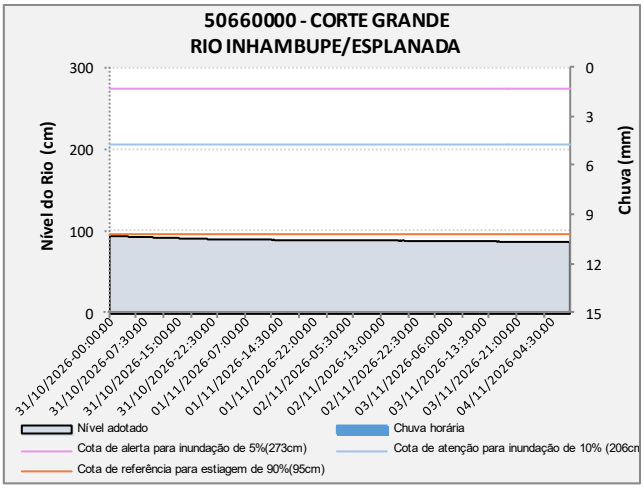

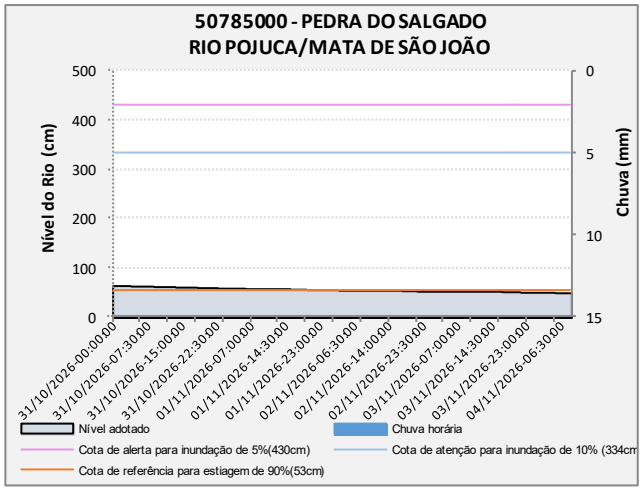

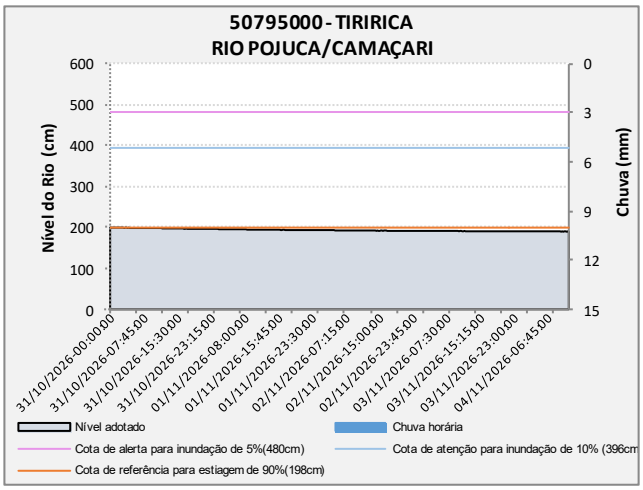

Boletim de Monitoramento Hidrometeorológico do Estado da Bahia

RPGA do Rio Paraguaçu

INFORMAÇÕES GERAIS				CHUVA (mm)			NÍVEL DOS RIOS (cm)					
CÓDIGO	ESTAÇÃO	MUNICÍPIO	RIO	DATA/HORA do último dado	Últimas 24 horas	Últimas 96 horas	DATA/HORA do último dado	Última hora	Últimas 96 horas	Cota Crítica para Estiagem (cm)	Variação do Nível em relação a cota de estiagem	
											(cm)	(%)
51240000	Itaeté	Itaetê	Paraguaçu	04/11/2026 08:15	0,0	0,0	04/11/2026 08:15	411,0	-	408,0	3,0	0,7%
51280000	Iaçu	Iaçu	Paraguaçu	04/11/2026 08:30	0,0	0,0	04/11/2026 08:30	91,0	97,0	98,0	-7,0	-7,1%
51490500	UHE Pedra Do Cavalo Jusante	São Félix	Paraguaçu	04/11/2026 08:30	0,0	0,0	04/11/2026 08:30	154,0	-	-	-	-

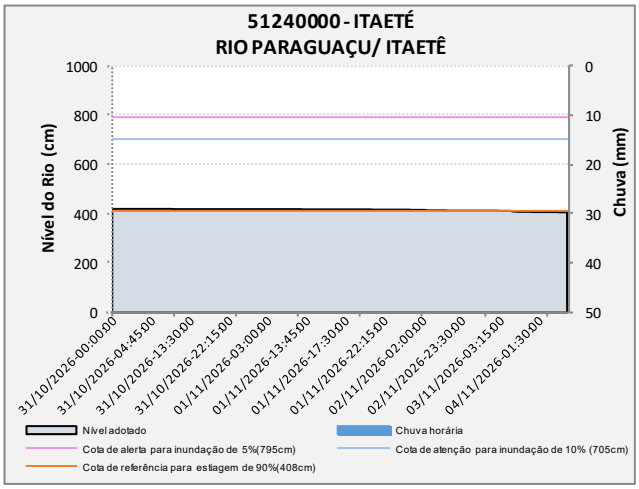

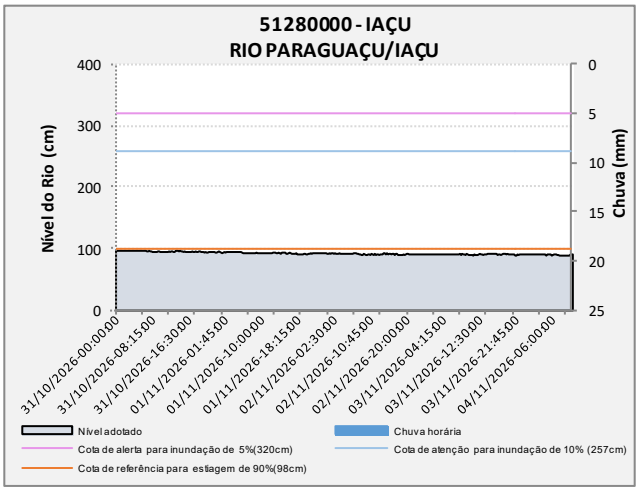

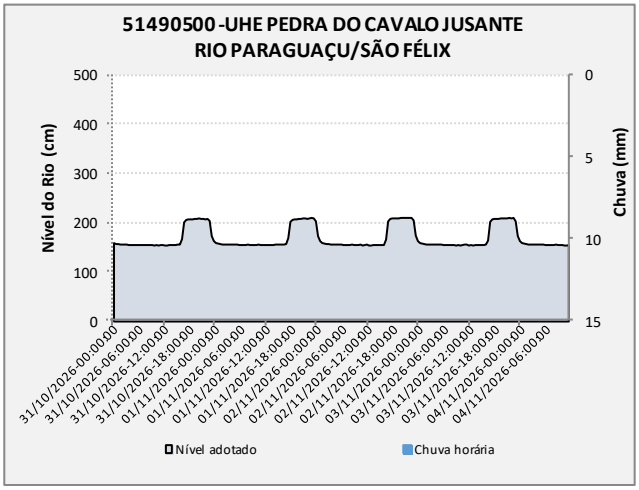

Boletim de Monitoramento Hidrometeorológico do Estado da Bahia

RPGA do Recôncavo Sul

INFORMAÇÕES GERAIS				CHUVA (mm)			NÍVEL DOS RIOS (cm)					
CÓDIGO	ESTAÇÃO	MUNICÍPIO	RIO	DATA/HORA do último dado	Últimas 24 horas	Últimas 96 horas	DATA/HORA do último dado	Última hora	Últimas 96 horas	Cota Crítica para Estiagem (cm)	Variação do Nível em relação a cota de estiagem	
											(cm)	(%)
51890000	Nilo Peçanha	Nilo Peçanha	Almas	04/11/2026 08:45	5,0	5,0	04/11/2026 08:45	148,0	166,0	149,0	-1,0	-0,7%

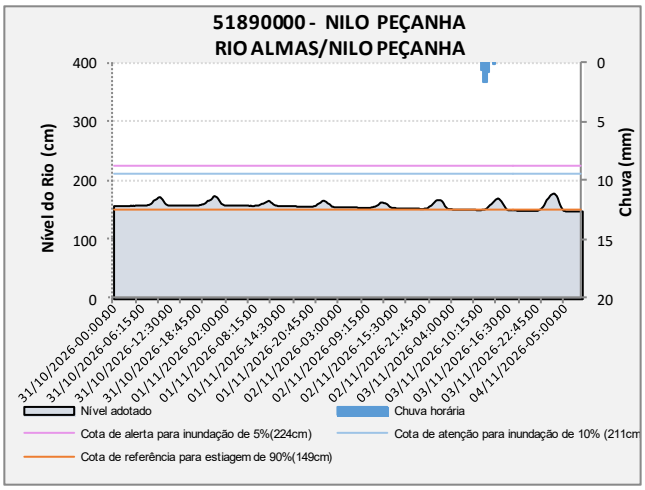

RPGA do Leste

INFORMAÇÕES GERAIS				CHUVA (mm)			NÍVEL DOS RIOS (cm)					
CÓDIGO	ESTAÇÃO	MUNICÍPIO	RIO	DATA/HORA do último dado	Últimas 24 horas	Últimas 96 horas	DATA/HORA do último dado	Última hora	Últimas 96 horas	Cota Crítica para Estiagem (cm)	Variação do Nível em relação a cota de estiagem	
											(cm)	(%)
53170000	Ferradas	Itabuna	Cachoeira	04/11/2026 09:00	0,0	0,8	04/11/2026 09:00	158,0	-	103,0	-	-

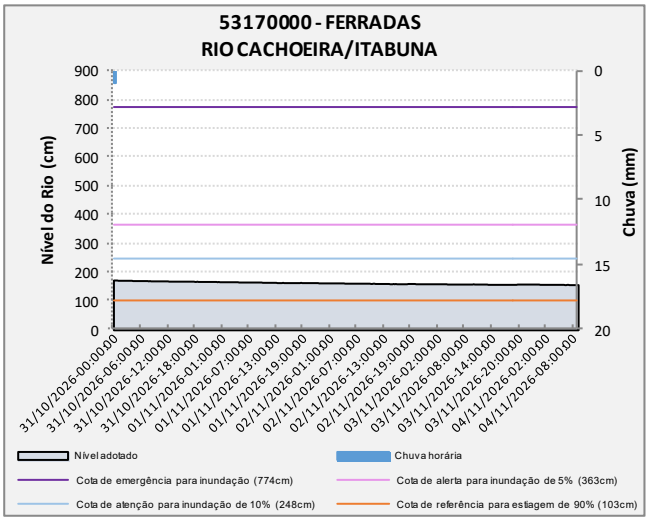

Boletim de Monitoramento Hidrometeorológico do Estado da Bahia

RPGA do Rio Pardo

INFORMAÇÕES GERAIS				CHUVA (mm)			NÍVEL DOS RIOS (cm)					
CÓDIGO	ESTAÇÃO	MUNICÍPIO	RIO	DATA/HORA do último dado	Últimas 24 horas	Últimas 96 horas	DATA/HORA do último dado	Última hora	Últimas 96 horas	Cota Crítica para Estiagem (cm)	Variação do Nível em relação a cota de estiagem	
											(cm)	(%)
53620000	Cândido Sales	Cândido Sales	Pardo	04/11/2026 08:30	0,0	56,4	04/11/2026 08:30	148,0	-	110,0	38,0	34,5%
53630000	Inhobim	Vitória Da Conquista	Pardo	04/11/2026 08:45	0,0	0,0	04/11/2026 08:45	213,0	209,0	179,0	34,0	19,0%
53780000	Itapetinga	Itapetinga	Catolé Grande	04/11/2026 08:45	0,0	0,0	04/11/2026 08:45	223,0	239,0	214,0	9,0	4,2%
53880000	Fazenda Nancy	Camacan	Pardo	04/11/2026 09:15	0,0	0,0	04/11/2026 09:15	154,0	148,0	140,0	14,0	10,0%
53950000	Mascote	Mascote	Pardo	04/11/2026 08:30	0,0	0,0	04/11/2026 08:30	86,0	87,0	84,0	2,0	2,4%

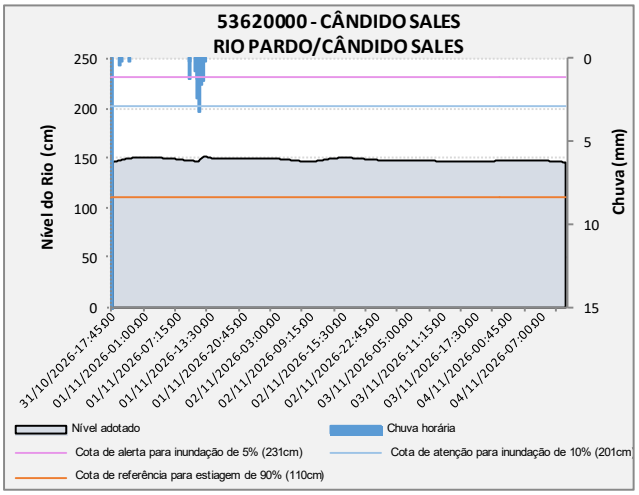

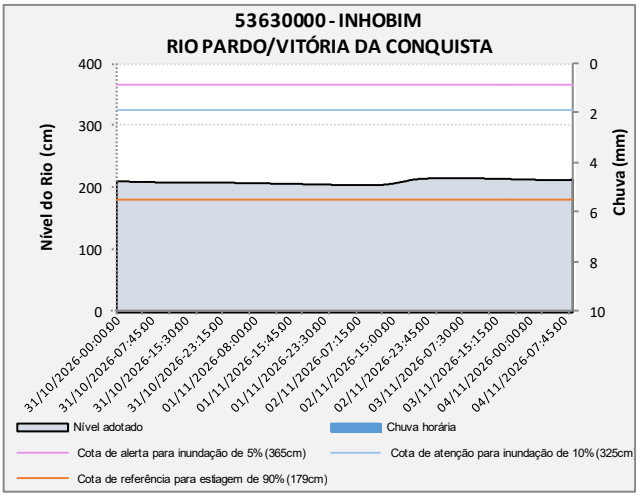

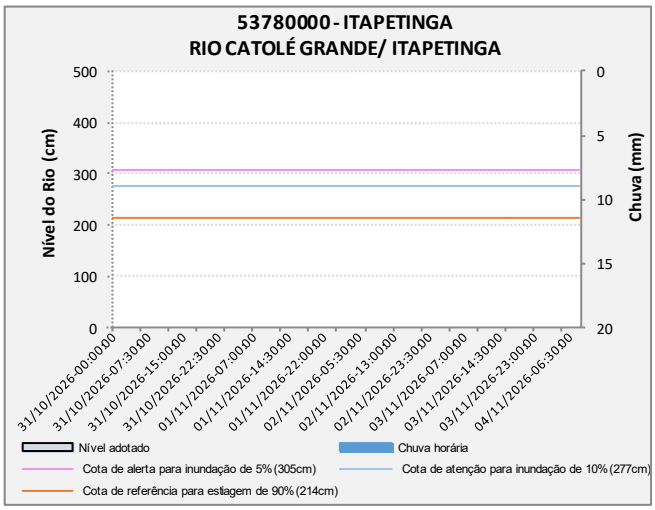

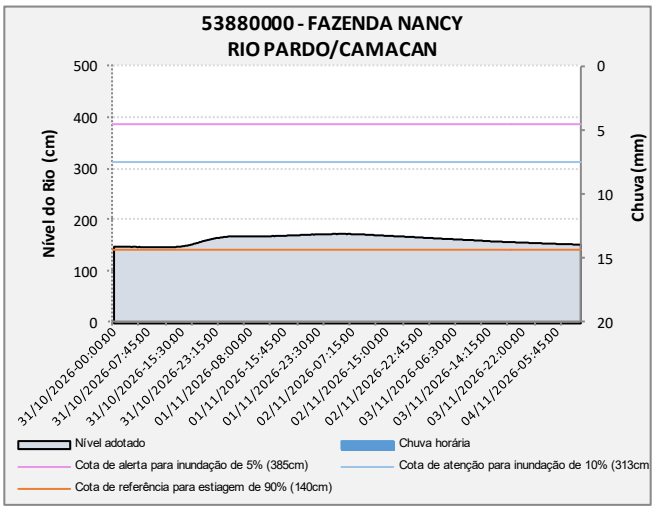

Para maiores informações acesse: http://www.snirh.gov.br/hidrotelemetria/Mapa.aspx

Boletim de Monitoramento Hidrometeorológico do Estado da Bahia

RPGA do Rio Pardo

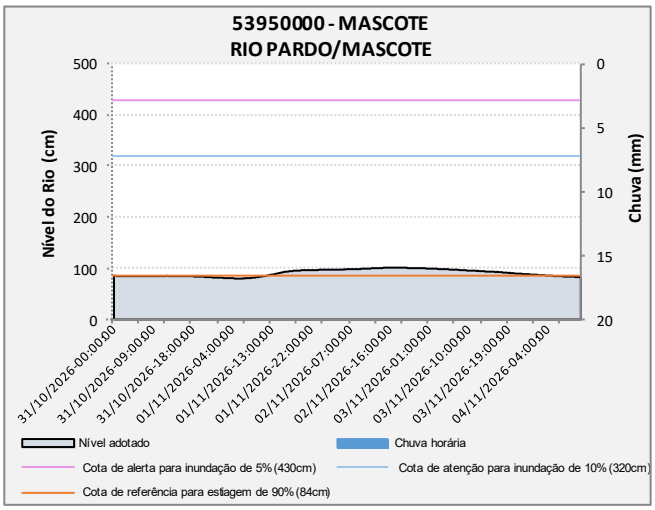

Sala de Situação de Monitoramento Ambiental da Bahia
Contatos: (71) 3118-4160