Boletim de Monitoramento Hidrometeorológico do Estado da Bahia

Boletim nº 201 – 05 de Novembro de 2026

SALA DE SITUAÇÃO/DIRAM/INEMA/ANA

Neste boletim serão exibidos os dados de monitoramento das precipitações acumuladas nas últimas 24 horas e dos níveis dos rios, na última hora do dado coletado e nas últimas 96 horas. Os dados são obtidos das estações telemétricas localizadas no estado da Bahia.

PREVISÃO METEOROLÓGICA PARA AS PRÓXIMAS 24 HORAS

Nas próximas 24 horas, as instabilidades aumentam na região Oeste, com possibilidade de chuva localmente forte, rajadas de vento, raios e trovoadas. Não se descarta a ocorrência isolada de granizo. Em Salvador, na Região Metropolitana e no Recôncavo Baiano, podem ocorrer chuvas isoladas e sem grandes acumulados nas primeiras horas da manhã. Nas demais regiões, o sol predomina, com períodos de nebulosidade. As temperaturas seguem elevadas, e a umidade relativa do ar pode ficar abaixo de 30% em grande parte do estado.

MONITORAMENTO DOS RIOS

A seguir será apresentada a situação atual dos níveis dos rios monitorados nas estações localizadas, conforme mapa abaixo.

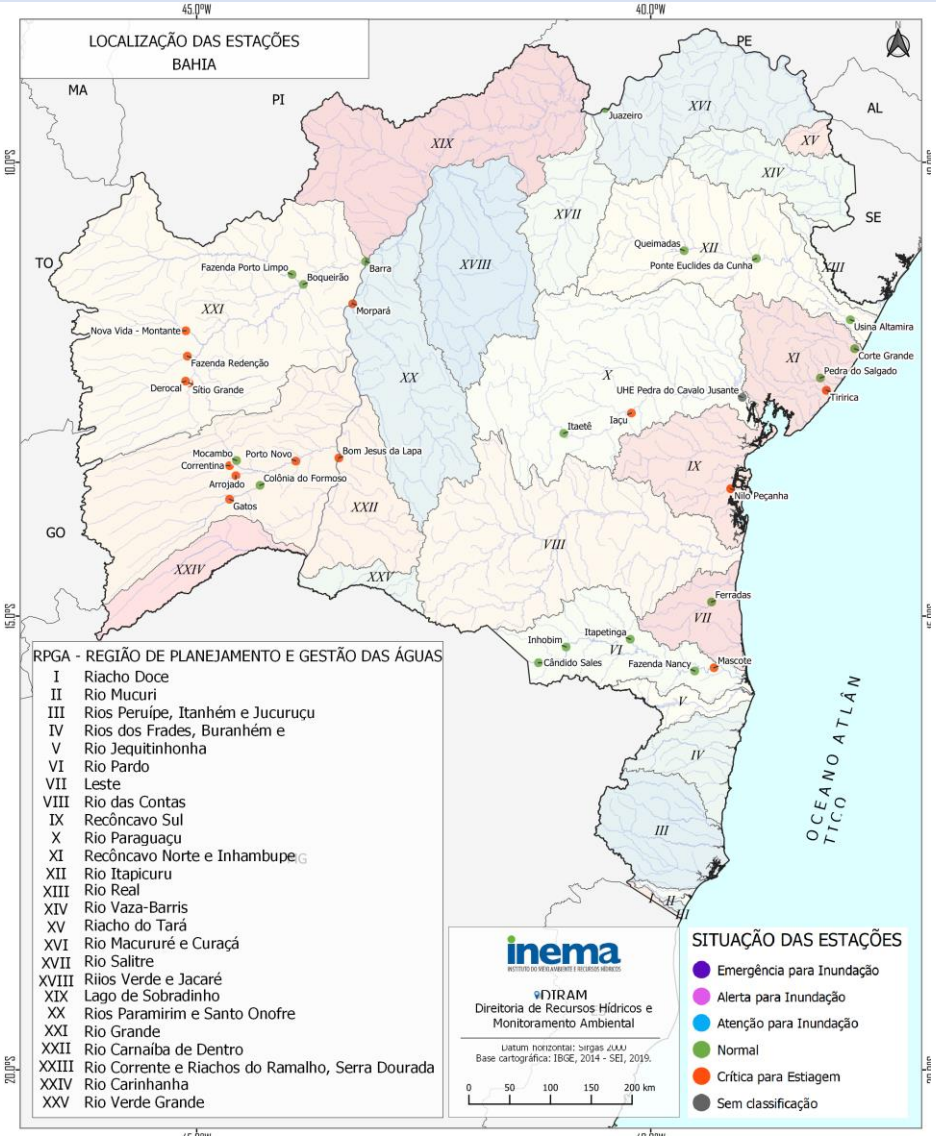

Boletim de Monitoramento Hidrometeorológico do Estado da Bahia

SITUAÇÃO DO NÍVEL DOS RIOS

- Acima da cota de emergência para inundação*
- Acima da cota de alerta para inundação*
- Acima da cota de atenção para inundação*
- Nível normal (Cota de Permanência entre 5% e 95%ou entre atenção e estiagem*)
- Tendência à seca (Abaixo da Cota de Estiagem*ou da Permanência de 95%)
- Sem dado de referência

(*) As cotas acima não estão definidas para todas as estações

RPGA do Rio Corrente e Riachos do Ramalho, Serra Dourada e Brejo Velho

INFORMAÇÕES GERAIS				CHUVA (mm)			NÍVEL DOS RIOS (cm)					
CÓDIGO	ESTAÇÃO	MUNICÍPIO	RIO	DATA/HORA do último dado	Últimas 24 horas	Últimas 96 horas	DATA/HORA do último dado	Última hora	Últimas 96 horas	Cota Crítica para Estiagem (cm)	Variação do Nível em relação a cota de estiagem	
											(cm)	(%)
45480000	Bom Jesus da Lapa	Bom Jesus da Lapa	São Francisco	05/11/2026 08:30	0,0	0,0	05/11/2026 09:30	298,0	288,0	294,0	4,0	1,4%
45590000	Correntina	Correntina	Correntina	05/11/2026 08:30	0,0	0,0	05/11/2026 08:30	35,0	37,0	43,0	-8,0	-18,6%
45740001	Mocambo	Correntina	Do Meio	05/11/2026 09:00	0,0	0,0	05/11/2026 09:00	30,0	37,0	30,0	0,0	0,0%
45770000	Arrojado	Correntina	Arrojado	05/11/2026 08:15	0,0	0,2	05/11/2026 09:15	29,0	29,0	32,0	-3,0	-9,4%
45840000	Gatos	Jaborandi	Formoso	05/11/2026 08:45	0,0	0,0	05/11/2026 08:45	97,0	98,0	101,0	-4,0	-4,0%
45880000	Colônia Do Formoso	Coribe	Formoso	05/11/2026 08:45	17,4	17,4	05/11/2026 08:45	28,0	30,0	27,0	1,0	3,7%
45960001	Porto Novo	Santana	Corrente	-	-	-	05/11/2026 09:00	59,0	63,0	71,0	-12,0	-16,9%

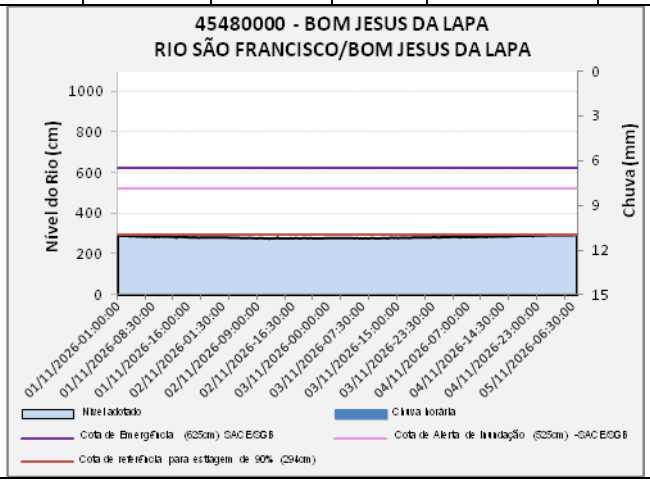

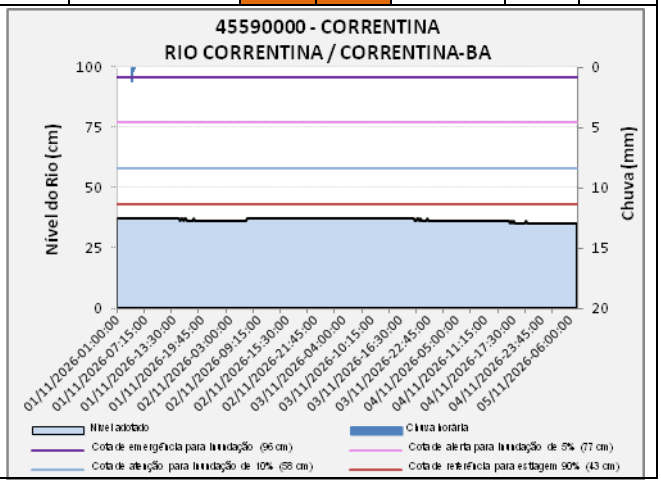

Boletim de Monitoramento Hidrometeorológico do Estado da Bahia

RPGA do Rio Corrente e Riachos do Ramalho, Serra Dourada e Brejo Velho

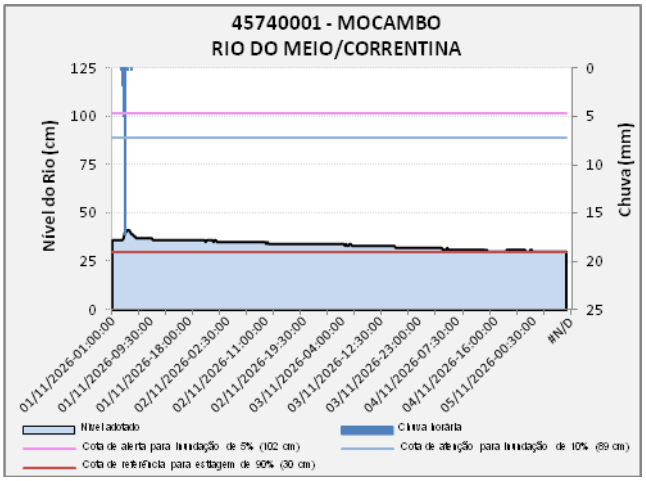

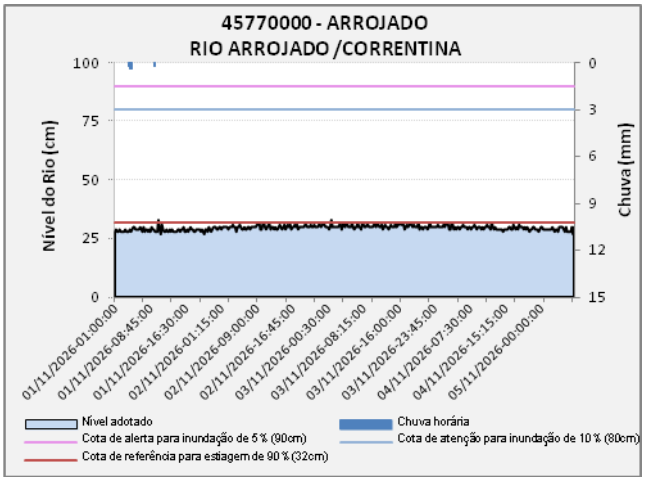

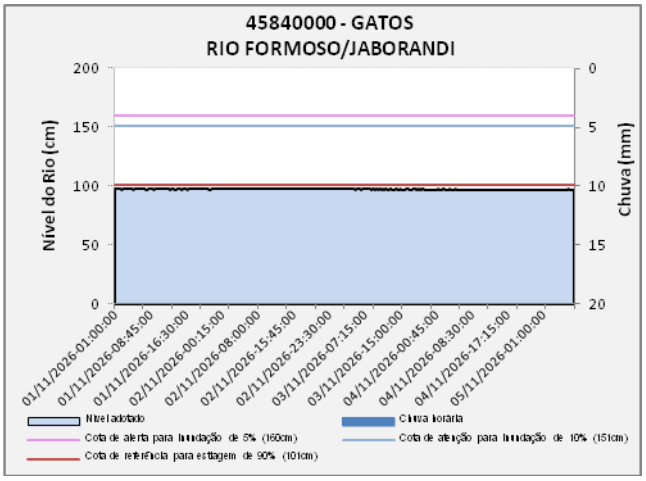

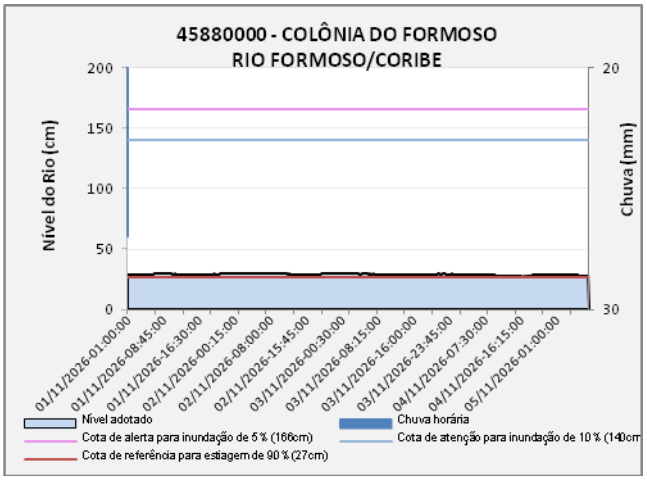

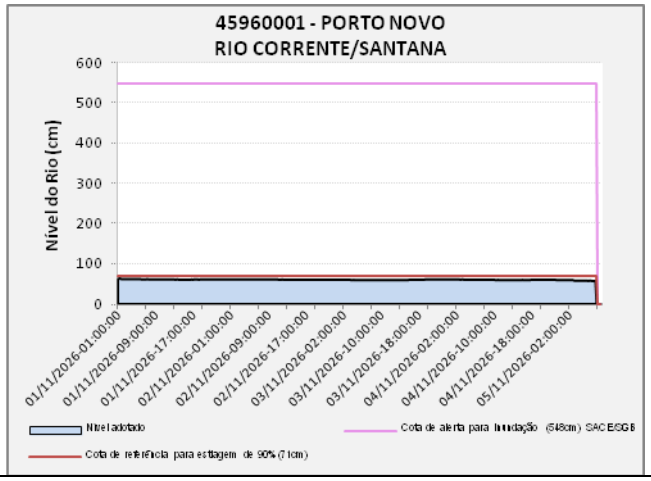

Boletim de Monitoramento Hidrometeorológico do Estado da Bahia

RPGA do Rio Grande

INFORMAÇÕES GERAIS				CHUVA (mm)			NÍVEL DOS RIOS (cm)					
CÓDIGO	ESTAÇÃO	MUNICÍPIO	RIO	DATA/HORA do último dado	Últimas 24 horas	Últimas 96 horas	DATA/HORA do último dado	Última hora	Últimas 96 horas	Cota Crítica para Estiagem (cm)	Variação do Nível em relação a cota de estiagem	
											(cm)	(%)
46360000	Morpará	Morpará	São Francisco	05/11/2026 08:30	0,0	0,0	05/11/2026 09:30	225,0	285,0	252,0	-27,0	-10,7%
46415000	Sítio Grande	São Desidério	Grande	05/11/2026 09:00	0,0	0,0	05/11/2026 09:00	58,0	63,0	61,0	-3,0	-4,9%
46455000	Derocal	São Desidério	Das Fêmeas	05/11/2026 09:15	0,0	0,0	05/11/2026 09:15	221,0	226,0	232,0	-11,0	-4,7%
46543000	Fazenda Redenção	Barreiras	De Ondas	05/11/2026 08:30	0,0	0,0	05/11/2026 08:30	21,0	22,0	23,0	-2,0	-8,7%
46590000	Nova Vida Montante	Barreiras	Branco	05/11/2026 08:30	0,0	11,8	05/11/2026 09:30	35,0	48,0	45,0	-10,0	-22,2%
46870000	Fazenda Porto Limpo	Mansidão	Preto	05/11/2026 09:00	0,2	0,2	05/11/2026 09:00	114,0	121,0	89,0	25,0	28,1%
46902000	Boqueirão	Mansidão	Grande	05/11/2026 09:15	0,2	0,4	05/11/2026 09:15	70,0	67,0	58,0	12,0	20,7%
46998000	Barra	Barra	São Francisco	05/11/2026 08:30	0,0	0,0	05/11/2026 09:30	153,0	225,0	162,0	-9,0	-5,6%

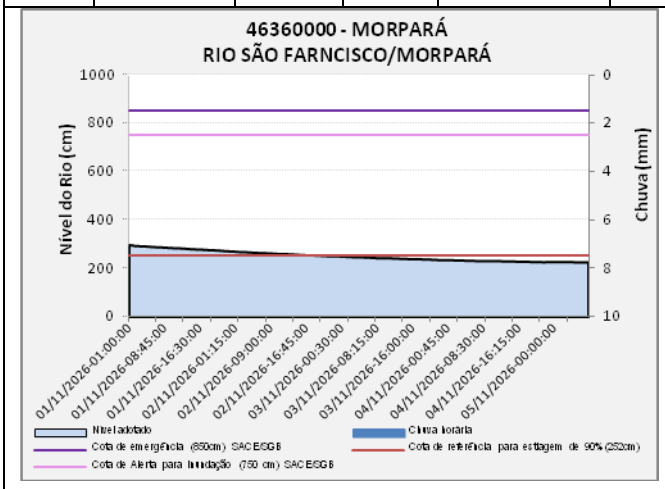

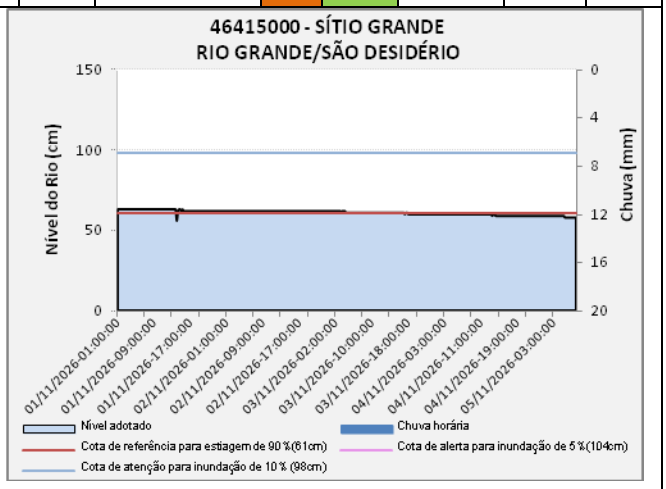

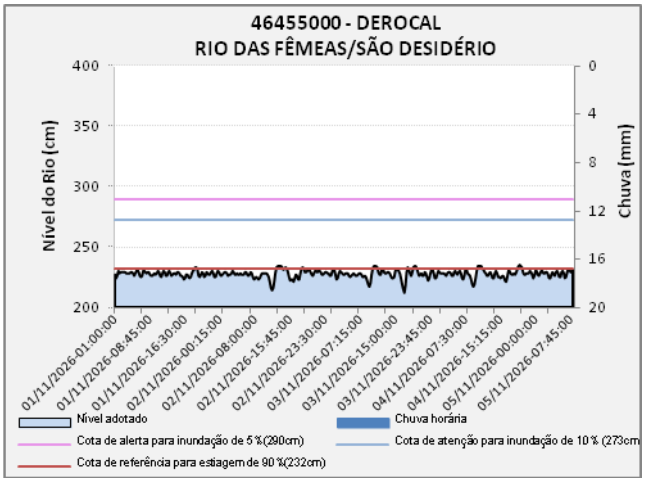

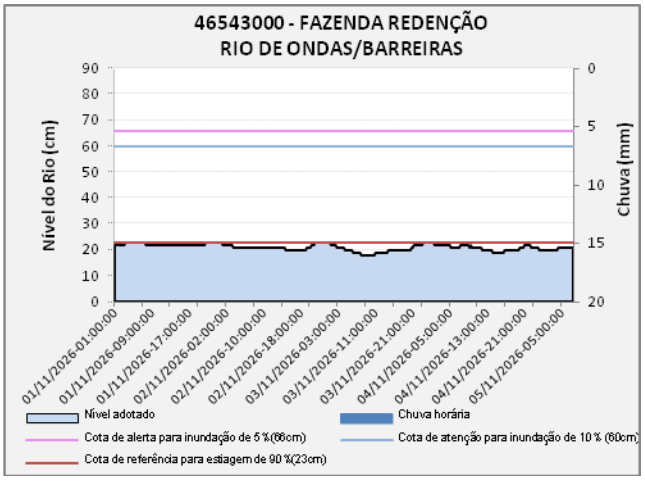

Boletim de Monitoramento Hidrometeorológico do Estado da Bahia

RPGA do Rio Grande

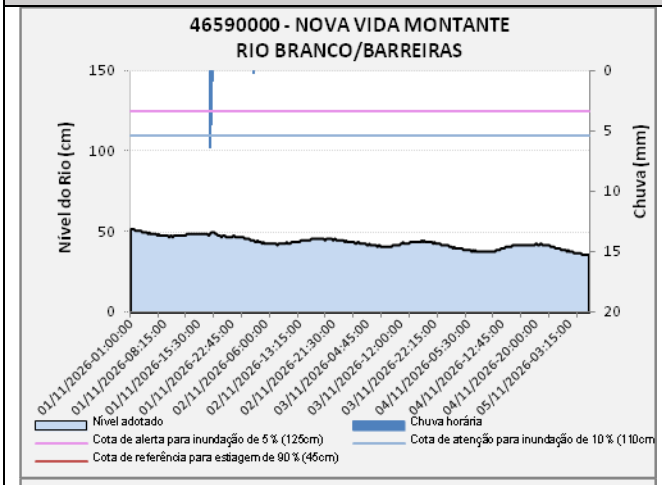

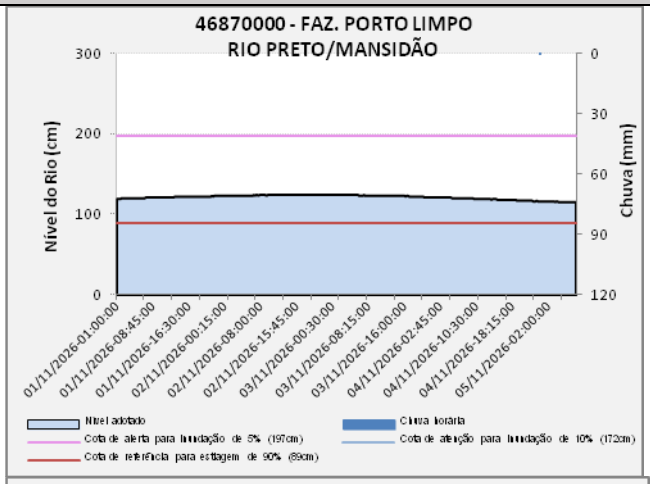

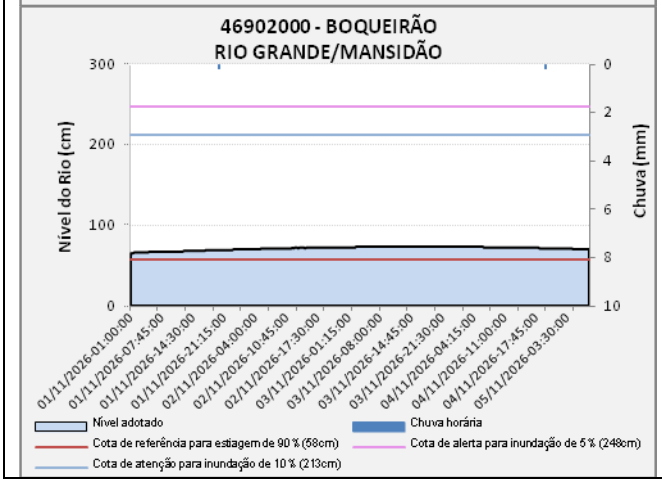

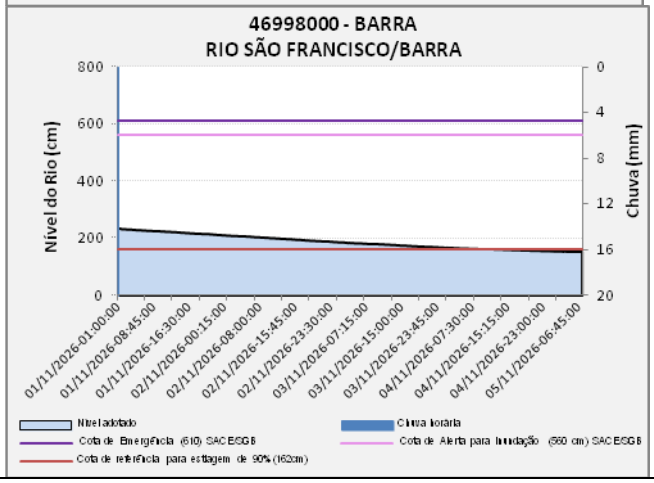

RPGA dos Rios Macururé e Curaçá

INFORMAÇÕES GERAIS				CHUVA (mm)			NÍVEL DOS RIOS (cm)					
CÓDIGO	ESTAÇÃO	MUNICÍPIO	RIO	DATA/HORA do último dado	Últimas 24 horas	Últimas 96 horas	DATA/HORA do último dado	Última hora	Últimas 96 horas	Cota Crítica para Estiagem (cm)	Variação do Nível em relação a cota de estiagem	
											(cm)	(%)
48020000	Juazeiro	Juazeiro	São Francisco	05/11/2026 09:00	0,0	0,0	05/11/2026 09:00	225,0	187,0	127,0	98,0	77,2%

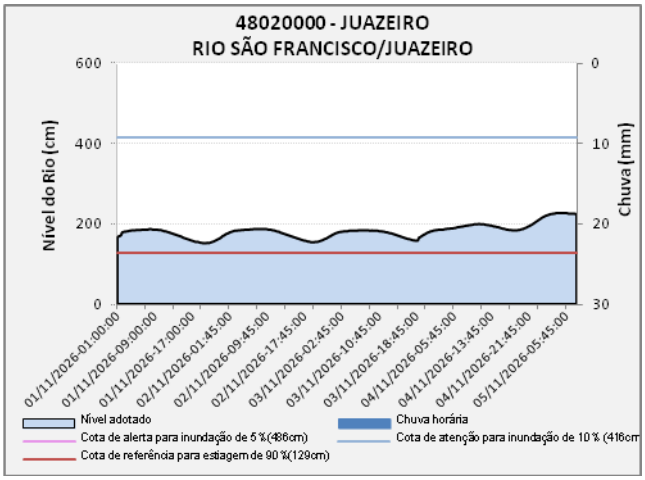

Boletim de Monitoramento Hidrometeorológico do Estado da Bahia

RPGA do Rio Itapicuru

INFORMAÇÕES GERAIS				CHUVA (mm)			NÍVEL DOS RIOS (cm)					
CÓDIGO	ESTAÇÃO	MUNICÍPIO	RIO	DATA/HORA do último dado	Últimas 24 horas	Últimas 96 horas	DATA/HORA do último dado	Última hora	Últimas 96 horas	Cota Crítica para Estiagem (cm)	Variação do Nível em relação a cota de estiagem	
											(cm)	(%)
50465000	Queimadas	Queimadas	Itapicuru	05/11/2026 08:30	0,0	0,0	05/11/2026 09:30	98,0	103,0	86,0	12,0	14,0%
50520000	Ponte Euclides Da Cunha	Tucano	Itapicuru	05/11/2026 08:30	0,0	0,0	05/11/2026 08:30	122,0	188,0	15,0	107,0	713,3%
50595000	Usina Altamira	Conde	Itapicuru	05/11/2026 09:00	0,0	0,0	05/11/2026 09:00	547,0	926,0	472,0	75,0	15,9%

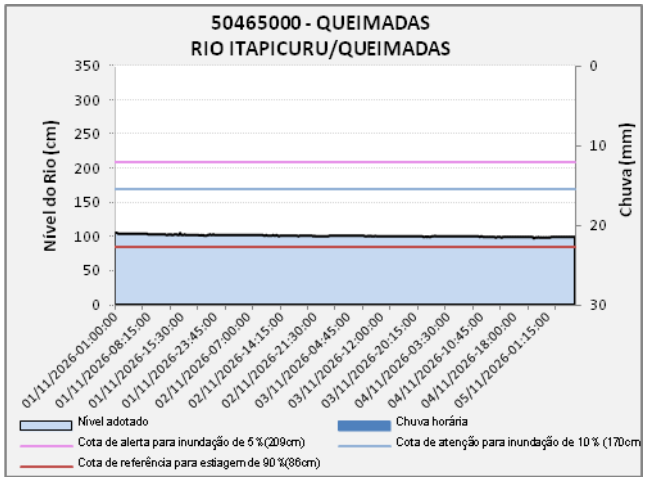

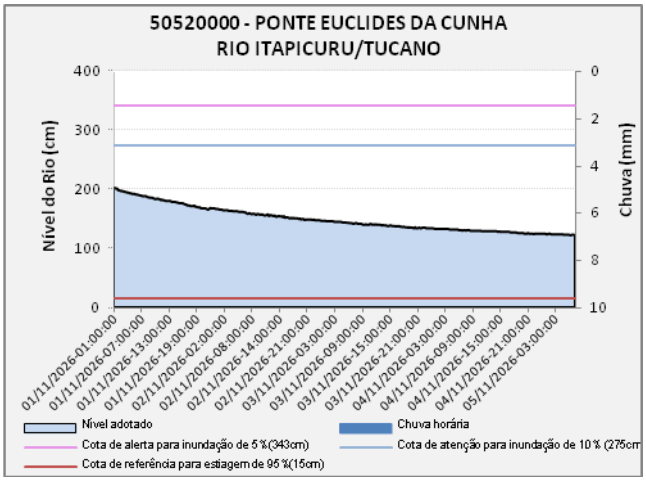

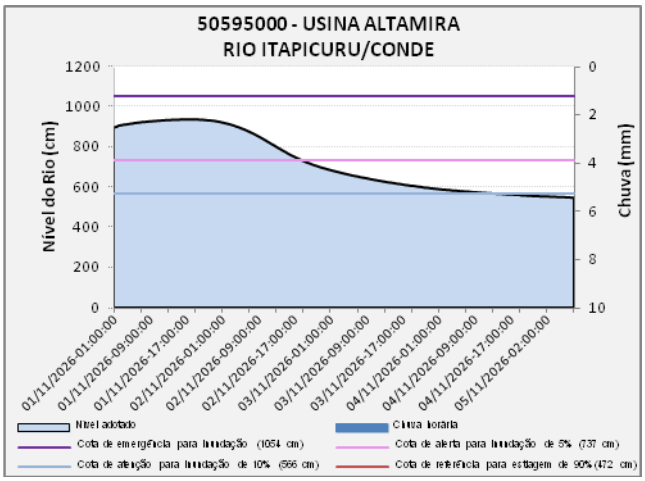

Boletim de Monitoramento Hidrometeorológico do Estado da Bahia

RPGA do Recôncavo Norte e Inhambupe

INFORMAÇÕES GERAIS				CHUVA (mm)			NÍVEL DOS RIOS (cm)					
CÓDIGO	ESTAÇÃO	MUNICÍPIO	RIO	DATA/HORA do último dado	Últimas 24 horas	Últimas 96 horas	DATA/HORA do último dado	Última hora	Últimas 96 horas	Cota Crítica para Estiagem (cm)	Variação do Nível em relação a cota de estiagem	
											(cm)	(%)
50660000	Corte Grande	Esplanada	Inhambupe	05/11/2026 08:45	0,0	0,0	05/11/2026 08:45	87,0	91,0	95,0	-8,0	-8,4%
50785000	Pedra Do Salgado	Mata De São João	Pojuca	05/11/2026 08:45	0,0	0,0	05/11/2026 08:45	46,0	56,0	53,0	-7,0	-13,2%
50795000	Tiririca	Camaçari	Pojuca	05/11/2026 08:30	0,0	0,0	05/11/2026 09:30	188,0	194,0	198,0	-10,0	-5,1%

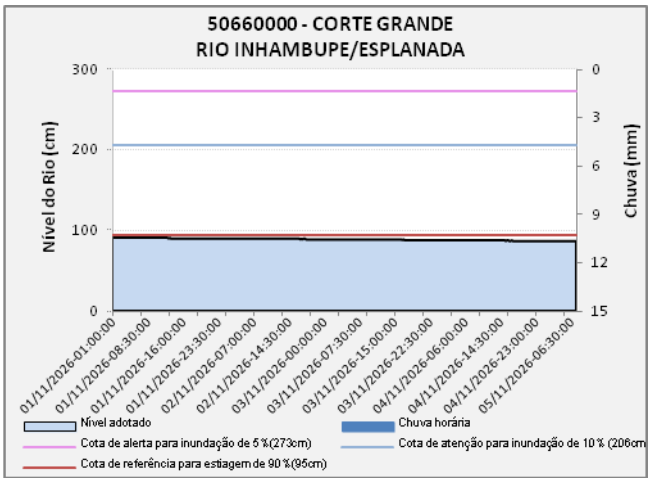

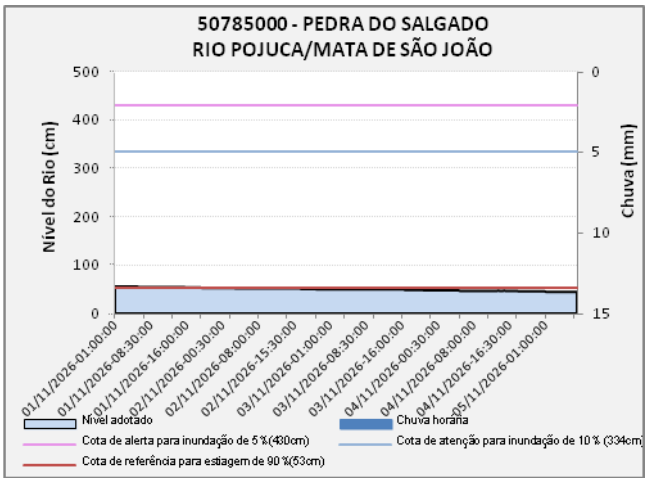

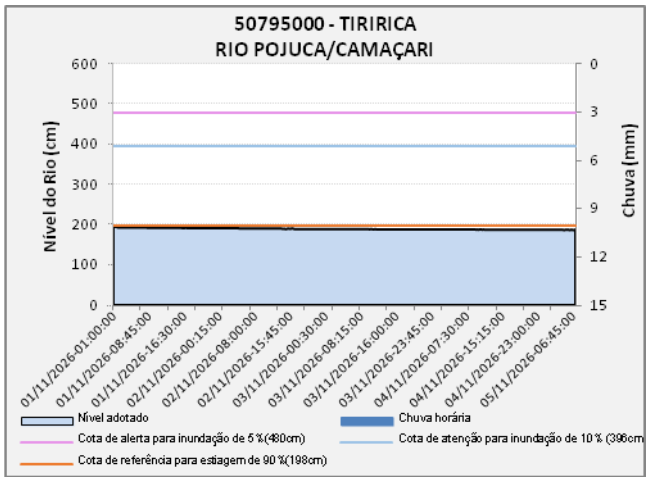

Boletim de Monitoramento Hidrometeorológico do Estado da Bahia

RPGA do Rio Paraguaçu

INFORMAÇÕES GERAIS				CHUVA (mm)			NÍVEL DOS RIOS (cm)					
CÓDIGO	ESTAÇÃO	MUNICÍPIO	RIO	DATA/HORA do último dado	Últimas 24 horas	Últimas 96 horas	DATA/HORA do último dado	Última hora	Últimas 96 horas	Cota Crítica para Estiagem (cm)	Variação do Nível em relação a cota de estiagem	
											(cm)	(%)
51240000	Itaeté	Itaetê	Paraguaçu	05/11/2026 06:15	0,0	0,0	05/11/2026 06:15	407,0	424,0	408,0	-1,0	-0,2%
51280000	Iaçu	Iaçu	Paraguaçu	05/11/2026 08:30	0,0	0,0	05/11/2026 09:30	91,0	95,0	98,0	-7,0	-7,1%
51490500	UHE Pedra Do Cavalo Jusante	São Félix	Paraguaçu	05/11/2026 07:30	0,0	0,0	05/11/2026 07:30	155,0	-	-	-	-

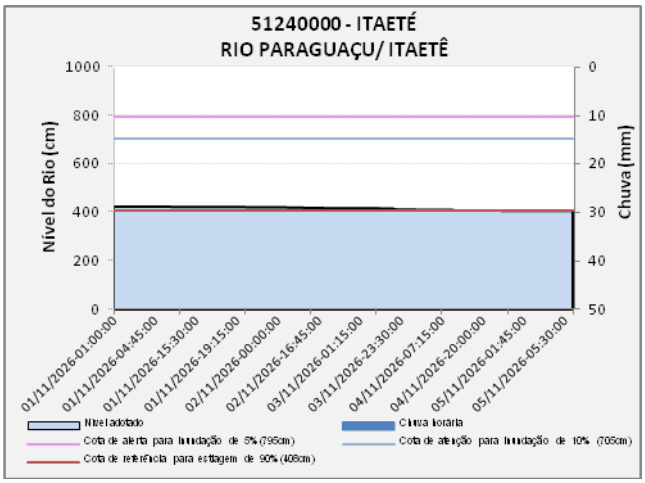

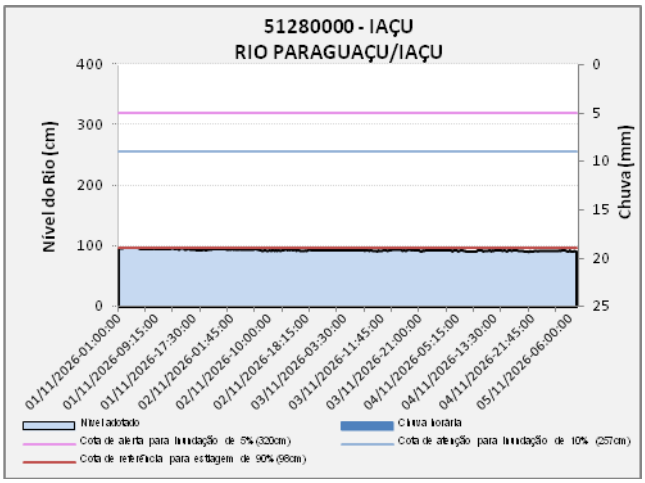

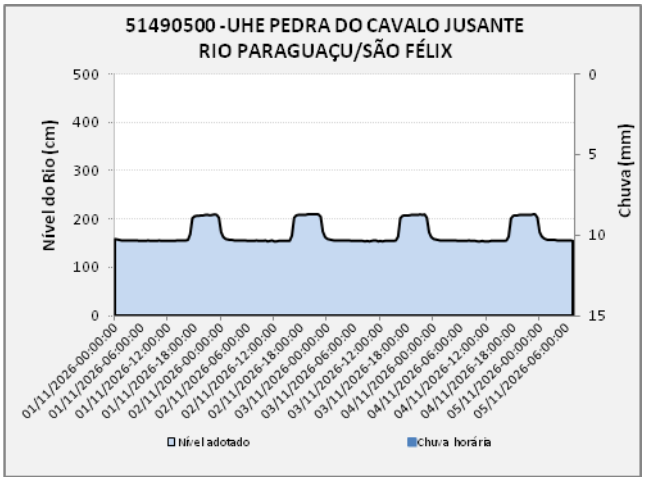

Boletim de Monitoramento Hidrometeorológico do Estado da Bahia

RPGA do Recôncavo Sul

INFORMAÇÕES GERAIS				CHUVA (mm)			NÍVEL DOS RIOS (cm)					
CÓDIGO	ESTAÇÃO	MUNICÍPIO	RIO	DATA/HORA do último dado	Últimas 24 horas	Últimas 96 horas	DATA/HORA do último dado	Última hora	Últimas 96 horas	Cota Crítica para Estiagem (cm)	Variação do Nível em relação a cota de estiagem	
											(cm)	(%)
51890000	Nilo Peçanha	Nilo Peçanha	Almas	05/11/2026 08:45	0,0	5,0	05/11/2026 08:45	145,0	158,0	149,0	-4,0	-2,7%

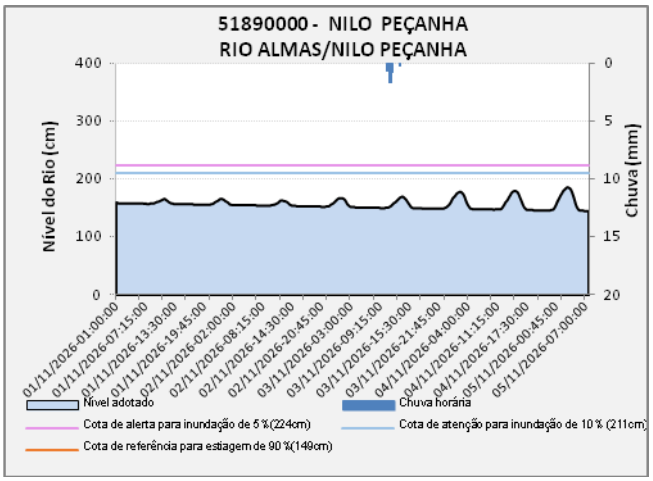

RPGA do Leste

INFORMAÇÕES GERAIS				CHUVA (mm)			NÍVEL DOS RIOS (cm)					
CÓDIGO	ESTAÇÃO	MUNICÍPIO	RIO	DATA/HORA do último dado	Últimas 24 horas	Últimas 96 horas	DATA/HORA do último dado	Última hora	Últimas 96 horas	Cota Crítica para Estiagem (cm)	Variação do Nível em relação a cota de estiagem	
											(cm)	(%)
53170000	Ferradas	Itabuna	Cachoeira	05/11/2026 08:00	0,0	0,8	05/11/2026 08:00	154,0	-	103,0	-	-

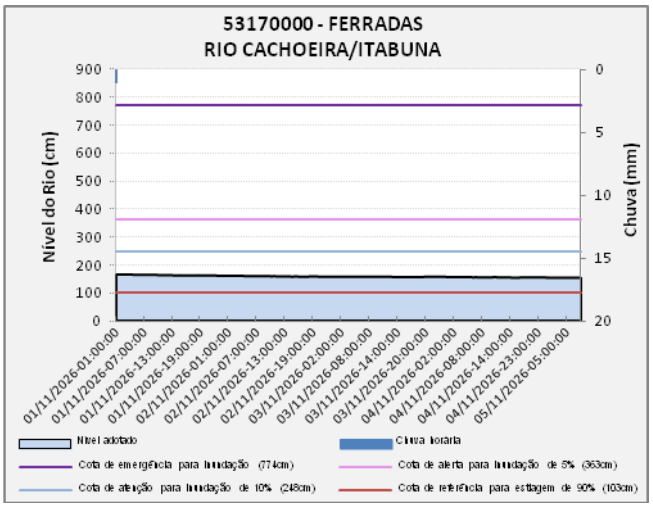

Boletim de Monitoramento Hidrometeorológico do Estado da Bahia

RPGA do Rio Pardo

INFORMAÇÕES GERAIS				CHUVA (mm)			NÍVEL DOS RIOS (cm)					
CÓDIGO	ESTAÇÃO	MUNICÍPIO	RIO	DATA/HORA do último dado	Últimas 24 horas	Últimas 96 horas	DATA/HORA do último dado	Última hora	Últimas 96 horas	Cota Crítica para Estiagem (cm)	Variação do Nível em relação a cota de estiagem	
											(cm)	(%)
53620000	Cândido Sales	Cândido Sales	Pardo	05/11/2026 08:30	0,0	12,4	05/11/2026 09:30	147,0	149,0	110,0	37,0	33,6%
53630000	Inhobim	Vitória Da Conquista	Pardo	05/11/2026 08:45	0,0	0,0	05/11/2026 08:45	212,0	208,0	179,0	33,0	18,4%
53780000	Itapetinga	Itapetinga	Catolé Grande	05/11/2026 08:45	0,0	0,0	05/11/2026 08:45	221,0	232,0	214,0	7,0	3,3%
53880000	Fazenda Nancy	Camacan	Pardo	05/11/2026 09:15	0,0	0,0	05/11/2026 09:15	148,0	169,0	140,0	8,0	5,7%
53950000	Mascote	Mascote	Pardo	05/11/2026 08:30	0,0	0,0	05/11/2026 09:30	76,0	85,0	84,0	-8,0	-9,5%

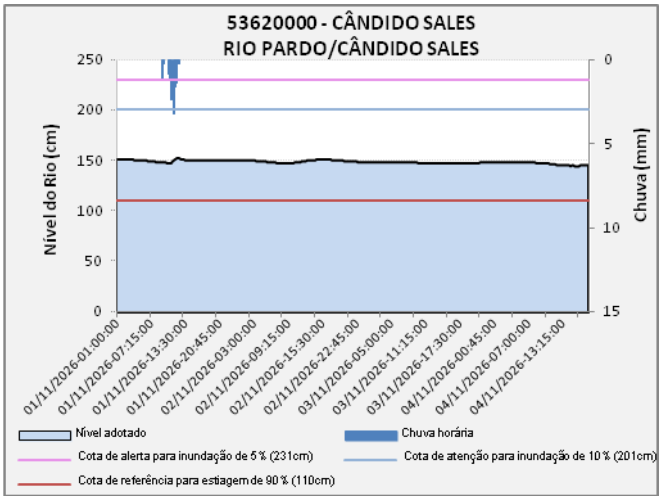

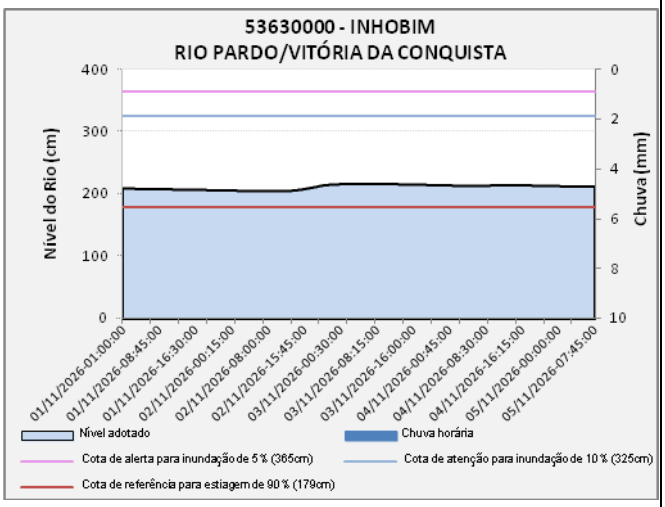

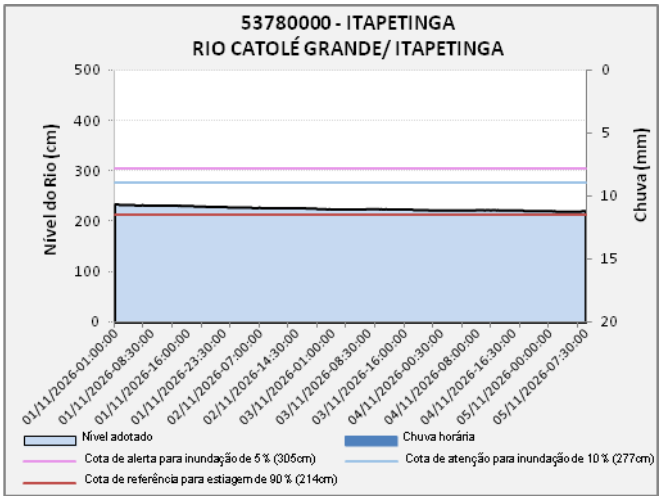

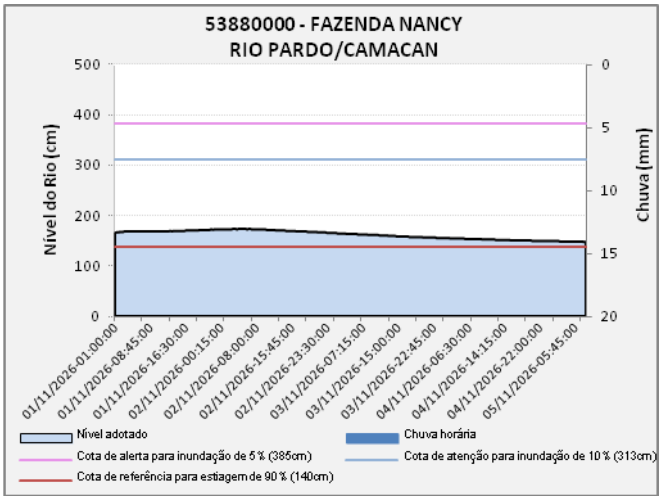

Para maiores informações acesse: http://www.snirh.gov.br/hidrotelemetria/Mapa.aspx

Boletim de Monitoramento Hidrometeorológico do Estado da Bahia

RPGA do Rio Pardo

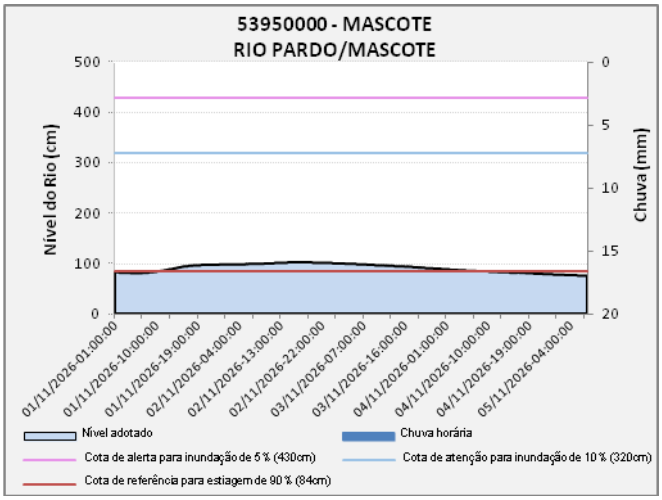

Sala de Situação de Monitoramento Ambiental da Bahia
Contatos: (71) 3118-4160