# Boletim de Monitoramento Hidrometeorológico do Estado da Bahia

***Boletim nº 203 – 09 de Novembro de 2026***

***SALA DE SITUAÇÃO/DIRAM/INEMA/ANA***

Neste boletim serão exibidos os dados de monitoramento das precipitações acumuladas nas últimas 24 horas e dos níveis dos rios, na última hora do dado coletado e nas últimas 96 horas. Os dados são obtidos das estações telemétricas localizadas no estado da Bahia.

## PREVISÃO METEOROLÓGICA PARA AS PRÓXIMAS 72 HORAS

Devido ao avanço de um sistema frontal, o tempo permanece instável, com previsão de chuva no Litoral. Os maiores acumulados podem ocorrer no Extremo Sul e no Baixo Sul. As chuvas podem vir acompanhadas de rajadas de vento. Também há previsão de pancadas de chuva ao longo do dia nas regiões Oeste e Sudoeste do estado.

## MONITORAMENTO DOS RIOS

A seguir será apresentada a situação atual dos níveis dos rios monitorados nas estações localizadas, conforme mapa abaixo.

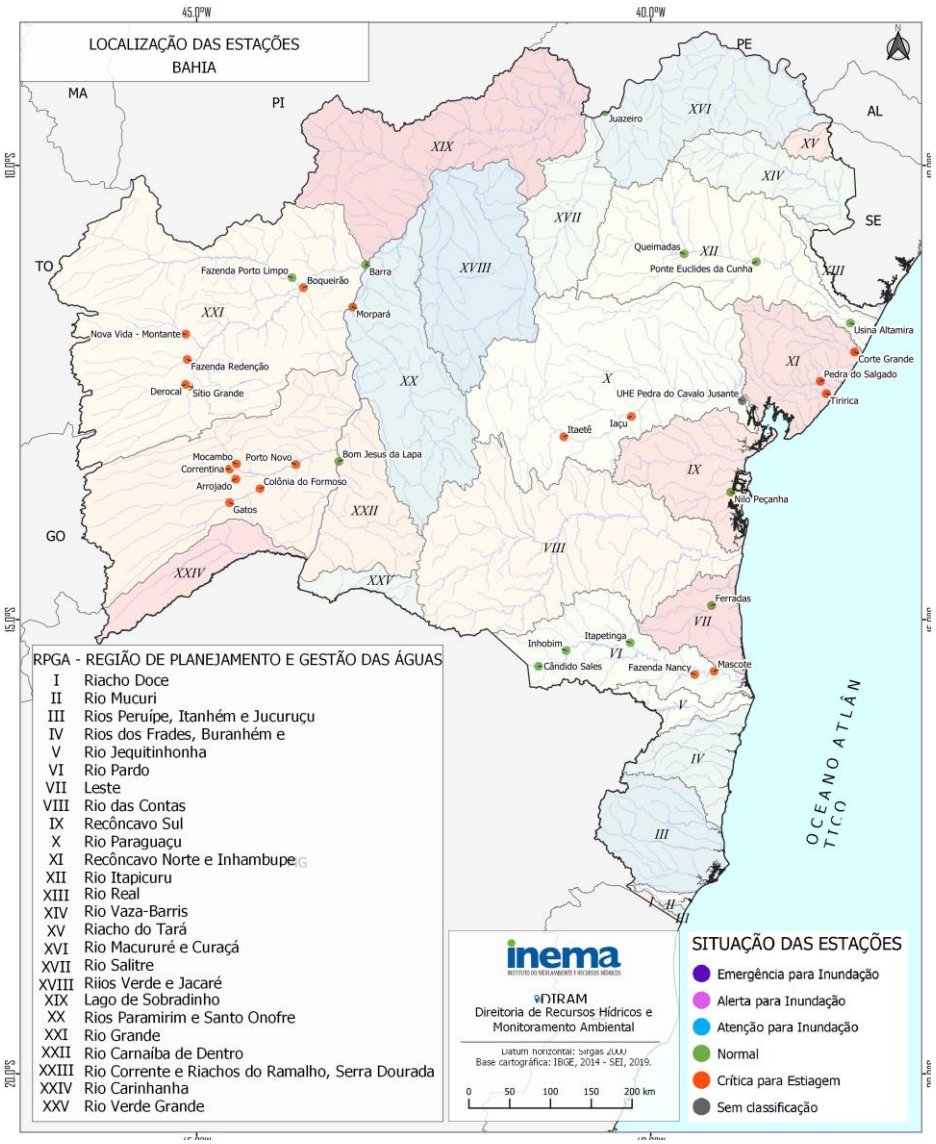

# Boletim de Monitoramento Hidrometeorológico do Estado da Bahia

## SITUAÇÃO DO NÍVEL DOS RIOS

- Acima da cota de emergência para inundação*
- Acima da cota de alerta para inundação*
- Acima da cota de atenção para inundação*
- Nível normal (Cota de Permanência entre 5% e 95%ou entre atenção e estiagem*)
- Tendência à seca (Abaixo da Cota de Estiagem*ou da Permanência de 95%)
- Sem dado de referência

(*) As cotas acima não estão definidas para todas as estações

## RPGA do Rio Corrente e Riachos do Ramalho, Serra Dourada e Brejo Velho

| INFORMAÇÕES GERAIS | | | | CHUVA (mm) | | | NÍVEL DOS RIOS (cm) | | | | | |
|---|---|---|---|---|---|---|---|---|---|---|---|---|
| CÓDIGO | ESTAÇÃO | MUNICÍPIO | RIO | DATA/HORA do último dado | Últimas 24 horas | Últimas 96 horas | DATA/HORA do último dado | Última hora | Últimas 96 horas | Cota Crítica para Estiagem (cm) | Variação do Nível em relação a cota de estiagem | |
| | | | | | | | | | | | (cm) | (%) |
| 45480000 | Bom Jesus da Lapa | Bom Jesus da Lapa | São Francisco | 09/11/2026 08:30 | 0,0 | 0,0 | 09/11/2026 08:30 | 326,0 | 295,0 | 294,0 | 32,0 | 10,9% |
| 45590000 | Correntina | Correntina | Correntina | 09/11/2026 08:30 | 0,0 | 1,4 | 09/11/2026 08:30 | 34,0 | 35,0 | 43,0 | -9,0 | -20,9% |
| 45740001 | Mocambo | Correntina | Do Meio | 09/11/2026 09:00 | 0,0 | 3,2 | 09/11/2026 09:00 | 30,0 | 30,0 | 30,0 | 0,0 | 0,0% |
| 45770000 | Arrojado | Correntina | Arrojado | 09/11/2026 08:15 | 0,0 | 2,4 | 09/11/2026 08:15 | 23,0 | 27,0 | 32,0 | -9,0 | -28,1% |
| 45840000 | Gatos | Jaborandi | Formoso | 09/11/2026 08:45 | 0,0 | 4,4 | 09/11/2026 08:45 | 91,0 | 97,0 | 101,0 | -10,0 | -9,9% |
| 45880000 | Colônia Do Formoso | Coribe | Formoso | 09/11/2026 08:45 | 0,0 | 1,4 | 09/11/2026 08:45 | 22,0 | 28,0 | 27,0 | -5,0 | -18,5% |
| 45960001 | Porto Novo | Santana | Corrente | - | - | - | 09/11/2026 09:00 | 51,0 | 59,0 | 71,0 | -20,0 | -28,2% |

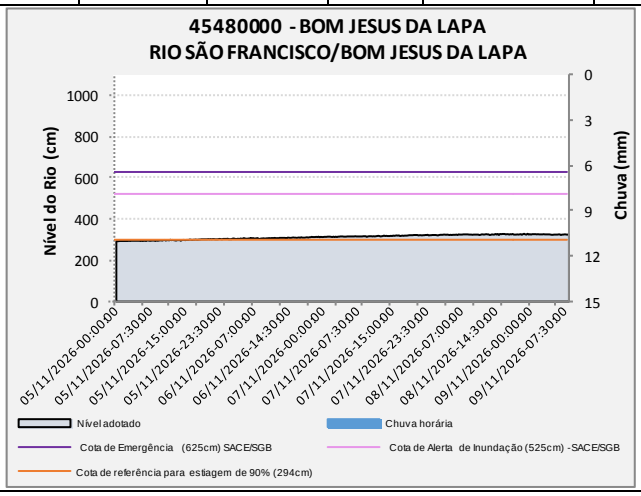


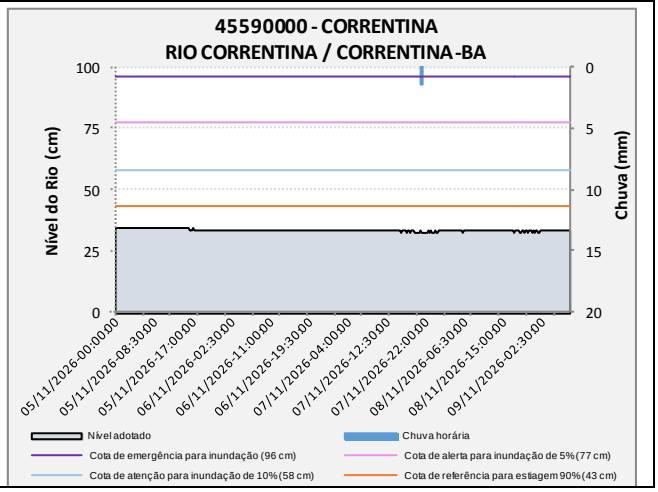

# Boletim de Monitoramento Hidrometeorológico do Estado da Bahia

## RPGA do Rio Corrente e Riachos do Ramalho, Serra Dourada e Brejo Velho

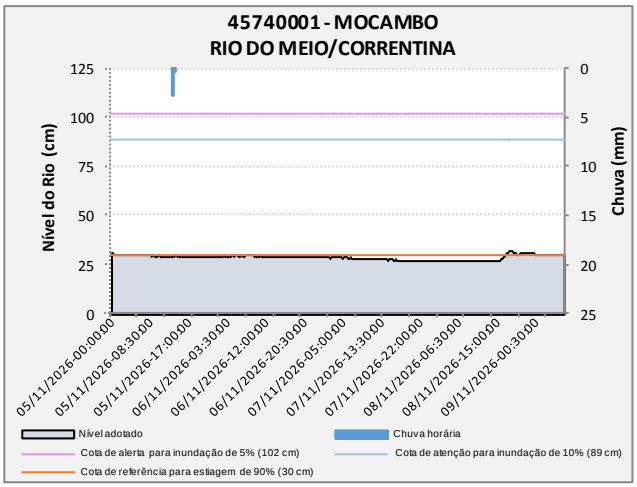


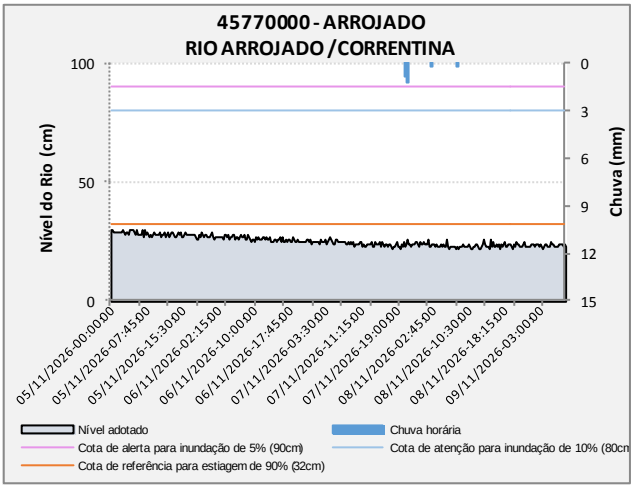


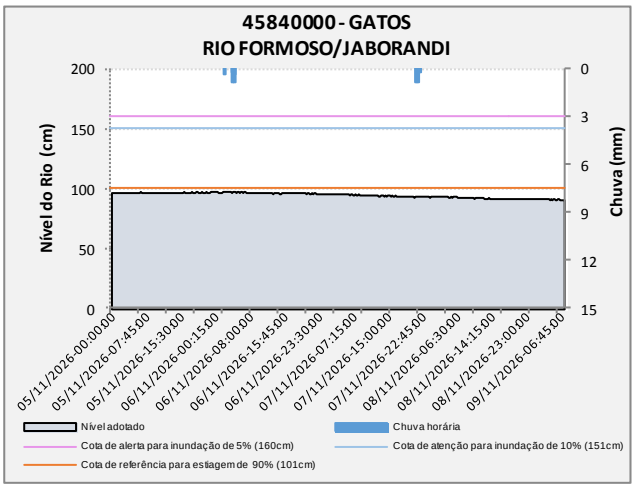


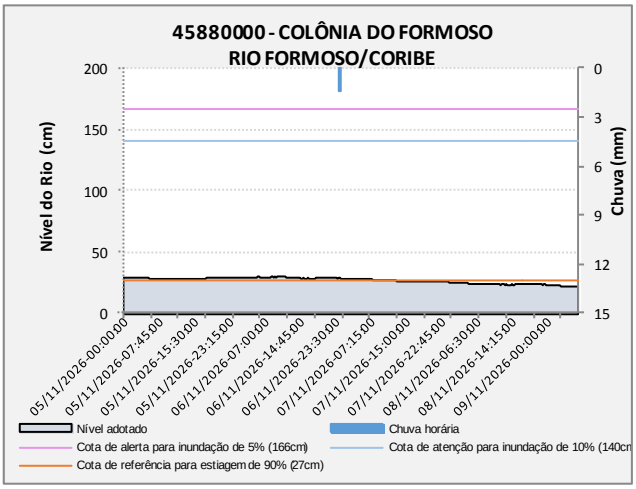


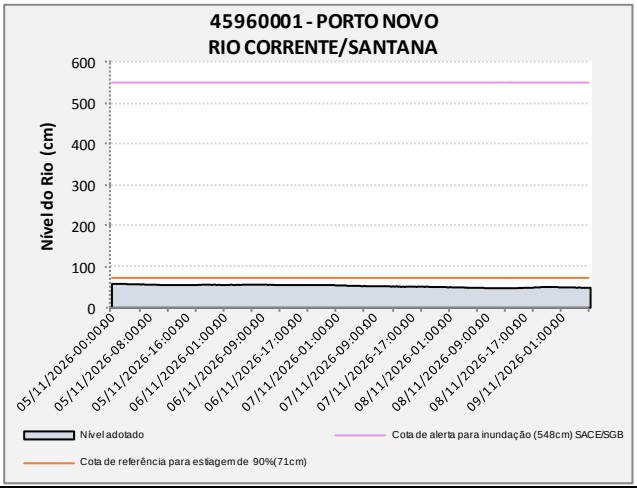

# Boletim de Monitoramento Hidrometeorológico do Estado da Bahia

## RPGA do Rio Grande

| INFORMAÇÕES GERAIS | | | | CHUVA (mm) | | | NÍVEL DOS RIOS (cm) | | | | | |
|---|---|---|---|---|---|---|---|---|---|---|---|---|
| CÓDIGO | ESTAÇÃO | MUNICÍPIO | RIO | DATA/HORA do último dado | Últimas 24 horas | Últimas 96 horas | DATA/HORA do último dado | Última hora | Últimas 96 horas | Cota Crítica para Estiagem (cm) | Variação do Nível em relação a cota de estiagem | |
| | | | | | | | | | | | (cm) | (%) |
| 46360000 | Morpará | Morpará | São Francisco | 09/11/2026 08:30 | 0,0 | 0,0 | 09/11/2026 08:30 | 247,0 | 225,0 | 252,0 | -5,0 | -2,0% |
| 46415000 | Sítio Grande | São Desidério | Grande | 09/11/2026 08:00 | 5,2 | 6,6 | 09/11/2026 08:00 | 58,0 | 58,0 | 61,0 | -3,0 | -4,9% |
| 46455000 | Derocal | São Desidério | Das Fêmeas | 09/11/2026 08:15 | 0,0 | 1,0 | 09/11/2026 08:15 | 230,0 | 231,0 | 232,0 | -2,0 | -0,9% |
| 46543000 | Fazenda Redenção | Barreiras | De Ondas | 09/11/2026 08:30 | 0,0 | 9,0 | 09/11/2026 08:30 | 22,0 | 21,0 | 23,0 | -1,0 | -4,3% |
| 46590000 | Nova Vida Montante | Barreiras | Branco | 09/11/2026 08:30 | 0,0 | 1,2 | 09/11/2026 08:30 | 32,0 | 35,0 | 45,0 | -13,0 | -28,9% |
| 46870000 | Fazenda Porto Limpo | Mansidão | Preto | 09/11/2026 08:00 | 41,2 | 41,2 | 09/11/2026 09:00 | 102,0 | 114,0 | 89,0 | 13,0 | 14,6% |
| 46902000 | Boqueirão | Mansidão | Grande | 09/11/2026 08:15 | 42,2 | 42,2 | 09/11/2026 08:15 | 55,0 | 70,0 | 58,0 | -3,0 | -5,2% |
| 46998000 | Barra | Barra | São Francisco | 09/11/2026 08:30 | 0,0 | 0,0 | 09/11/2026 08:30 | 161,0 | 153,0 | 162,0 | -1,0 | -0,6% |

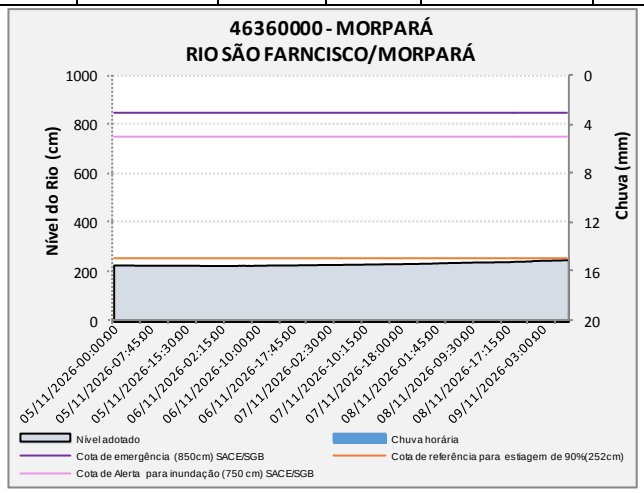


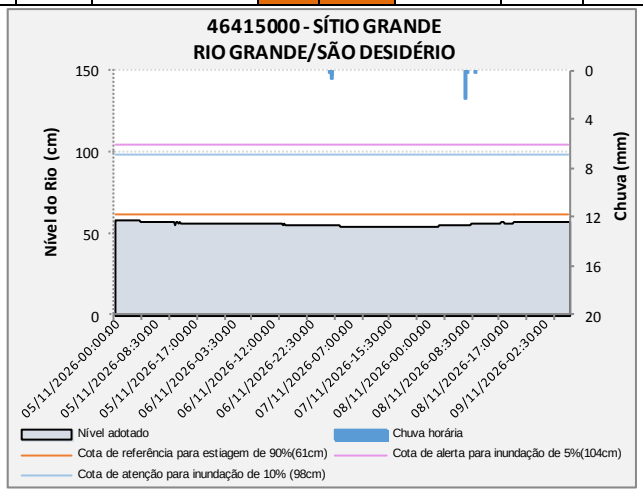


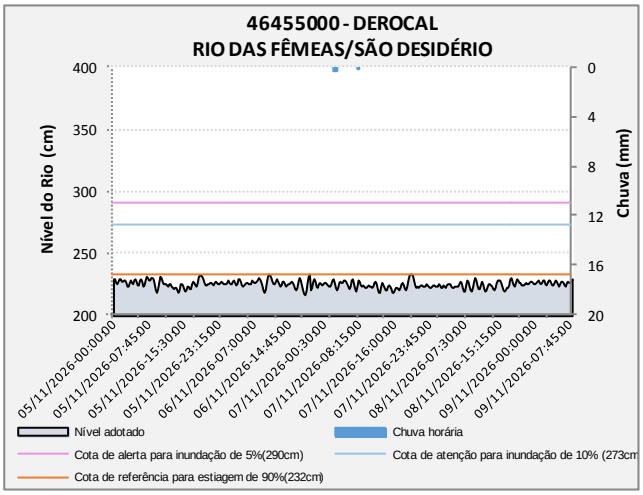


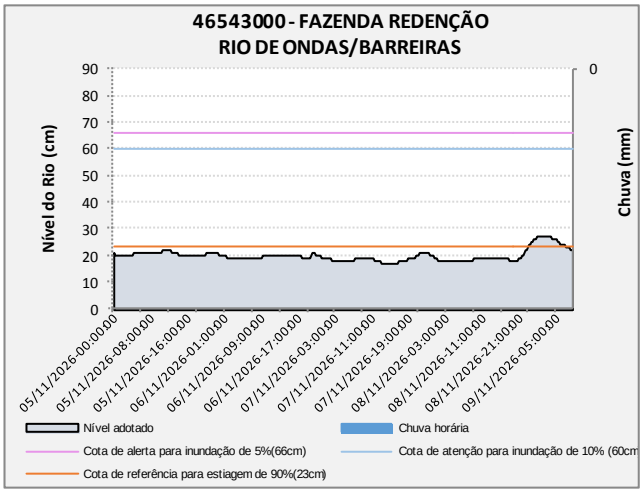

# Boletim de Monitoramento Hidrometeorológico do Estado da Bahia

## RPGA do Rio Grande

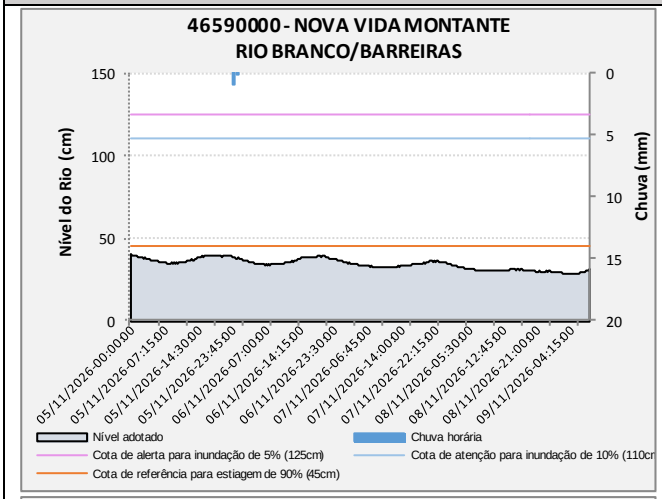


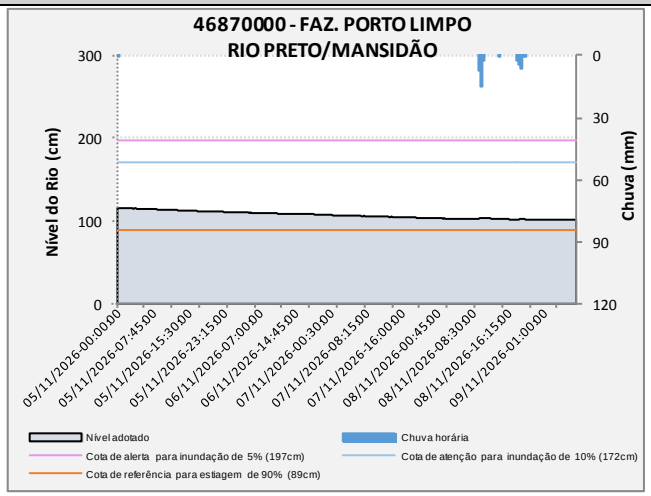


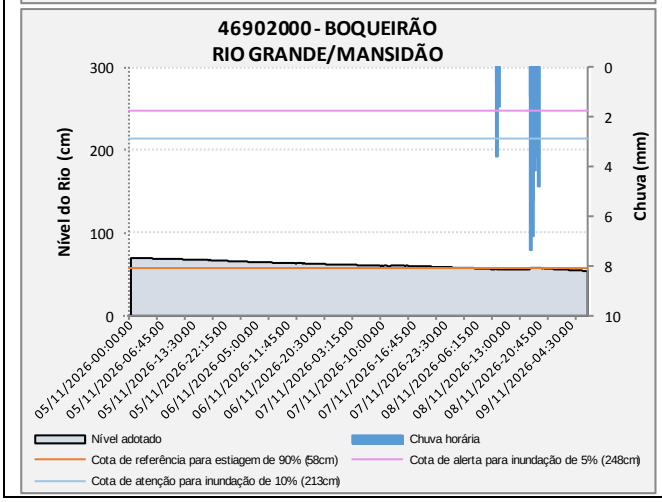


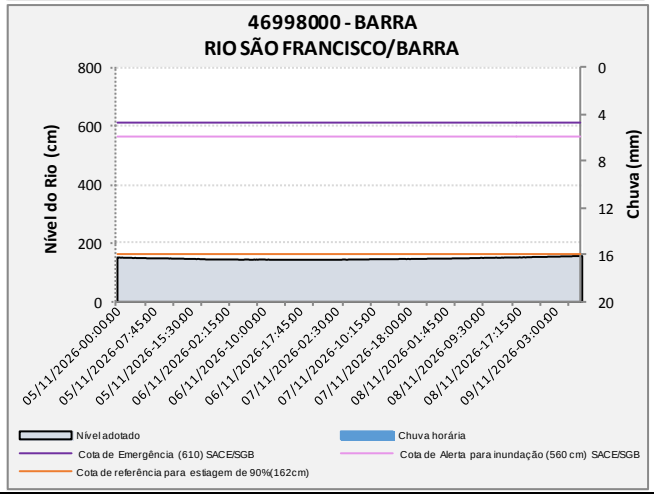


## RPGA dos Rios Macururé e Curaçá

| INFORMAÇÕES GERAIS | | | | CHUVA (mm) | | | NÍVEL DOS RIOS (cm) | | | | | |
|---|---|---|---|---|---|---|---|---|---|---|---|---|
| CÓDIGO | ESTAÇÃO | MUNICÍPIO | RIO | DATA/HORA do último dado | Últimas 24 horas | Últimas 96 horas | DATA/HORA do último dado | Última hora | Últimas 96 horas | Cota Crítica para Estiagem (cm) | Variação do Nível em relação a cota de estiagem | |
| | | | | | | | | | | | (cm) | (%) |
| 48020000 | Juazeiro | Juazeiro | São Francisco | 09/11/2026 09:00 | 0,0 | 0,0 | 09/11/2026 08:30 | 161,0 | 153,0 | 127,0 | 34,0 | 26,8% |

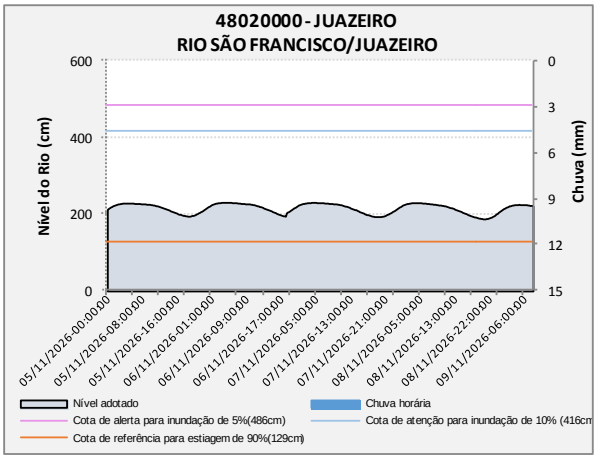

# Boletim de Monitoramento Hidrometeorológico do Estado da Bahia

## RPGA do Rio Itapicuru

| INFORMAÇÕES GERAIS | | | | CHUVA (mm) | | | NÍVEL DOS RIOS (cm) | | | | | |
|---|---|---|---|---|---|---|---|---|---|---|---|---|
| CÓDIGO | ESTAÇÃO | MUNICÍPIO | RIO | DATA/HORA do último dado | Últimas 24 horas | Últimas 96 horas | DATA/HORA do último dado | Última hora | Últimas 96 horas | Cota Crítica para Estiagem (cm) | Variação do Nível em relação a cota de estiagem | |
| | | | | | | | | | | | (cm) | (%) |
| 50465000 | Queimadas | Queimadas | Itapicuru | 09/11/2026 08:30 | 0,0 | 0,0 | 09/11/2026 08:30 | 98,0 | 98,0 | 86,0 | 12,0 | 14,0% |
| 50520000 | Ponte Euclides Da Cunha | Tucano | Itapicuru | 09/11/2026 08:30 | 0,0 | 0,0 | 09/11/2026 08:30 | 105,0 | 122,0 | 15,0 | 90,0 | 600,0% |
| 50595000 | Usina Altamira | Conde | Itapicuru | 09/11/2026 08:00 | 0,0 | 0,0 | 09/11/2026 09:00 | 508,0 | 547,0 | 472,0 | 36,0 | 7,6% |

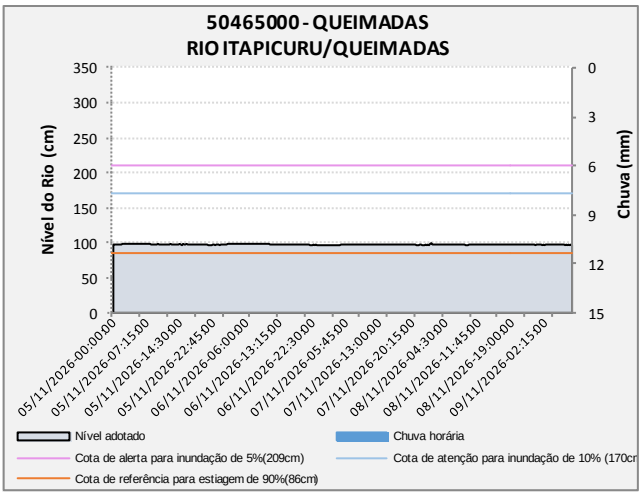


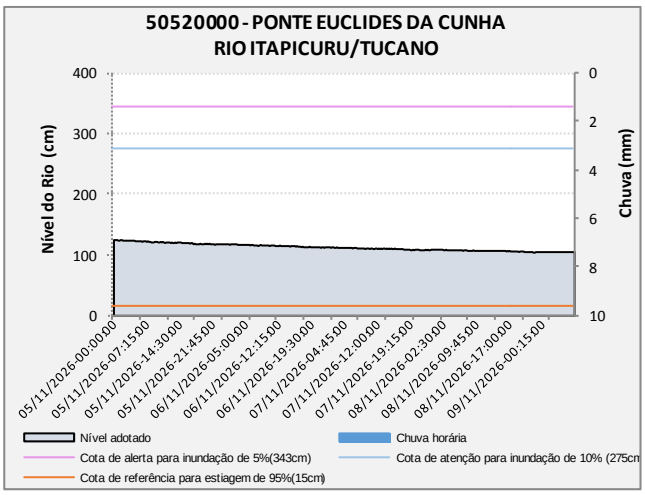


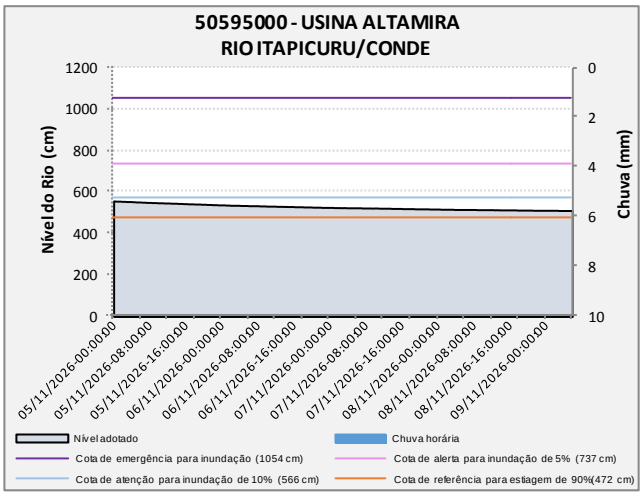

# Boletim de Monitoramento Hidrometeorológico do Estado da Bahia

## RPGA do Recôncavo Norte e Inhambupe

| INFORMAÇÕES GERAIS | | | | CHUVA (mm) | | | NÍVEL DOS RIOS (cm) | | | | | |
|---|---|---|---|---|---|---|---|---|---|---|---|---|
| CÓDIGO | ESTAÇÃO | MUNICÍPIO | RIO | DATA/HORA do último dado | Últimas 24 horas | Últimas 96 horas | DATA/HORA do último dado | Última hora | Últimas 96 horas | Cota Crítica para Estiagem (cm) | Variação do Nível em relação a cota de estiagem | |
| | | | | | | | | | | | (cm) | (%) |
| 50660000 | Corte Grande | Esplanada | Inhambupe | 09/11/2026 07:45 | 0,0 | 0,0 | 09/11/2026 08:45 | 84,0 | 87,0 | 95,0 | -11,0 | -11,6% |
| 50785000 | Pedra Do Salgado | Mata De São João | Pojuca | 09/11/2026 07:45 | 0,0 | 0,0 | 09/11/2026 08:45 | 44,0 | 46,0 | 53,0 | -9,0 | -17,0% |
| 50795000 | Tiririca | Camaçari | Pojuca | 09/11/2026 08:30 | 0,0 | 0,2 | 09/11/2026 08:30 | 187,0 | 188,0 | 198,0 | -11,0 | -5,6% |

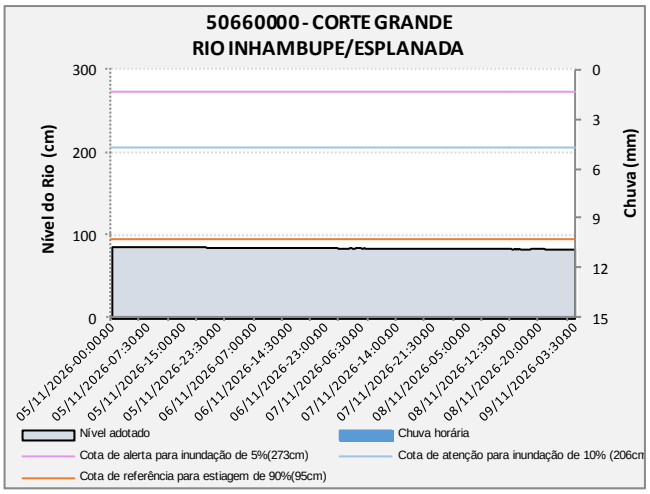


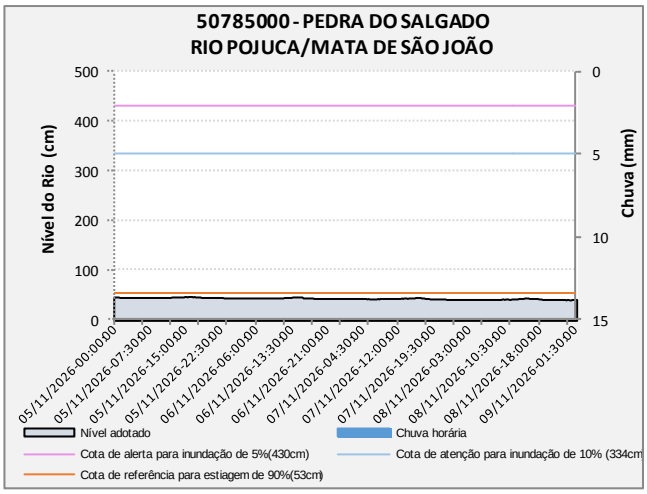


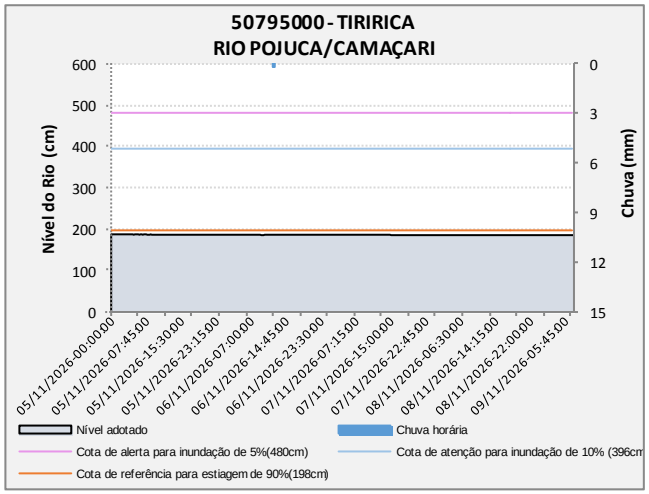

# Boletim de Monitoramento Hidrometeorológico do Estado da Bahia

## RPGA do Rio Paraguaçu

| INFORMAÇÕES GERAIS | | | | CHUVA (mm) | | | NÍVEL DOS RIOS (cm) | | | | | |
|---|---|---|---|---|---|---|---|---|---|---|---|---|
| CÓDIGO | ESTAÇÃO | MUNICÍPIO | RIO | DATA/HORA do último dado | Últimas 24 horas | Últimas 96 horas | DATA/HORA do último dado | Última hora | Últimas 96 horas | Cota Crítica para Estiagem (cm) | Variação do Nível em relação a cota de estiagem | |
| | | | | | | | | | | | (cm) | (%) |
| 51240000 | Itaeté | Itaetê | Paraguaçu | 08/11/2026 17:15 | 0,0 | 0,0 | 08/11/2026 17:15 | 394,0 | - | 408,0 | -14,0 | -3,4% |
| 51280000 | Iaçu | Iaçu | Paraguaçu | 09/11/2026 08:30 | 0,0 | 0,0 | 09/11/2026 08:30 | 94,0 | 91,0 | 98,0 | -4,0 | -4,1% |
| 51490500 | UHE Pedra Do Cavalo Jusante | São Félix | Paraguaçu | 09/11/2026 07:00 | 0,0 | 0,0 | 09/11/2026 07:00 | 155,0 | 157,0 | - | - | - |

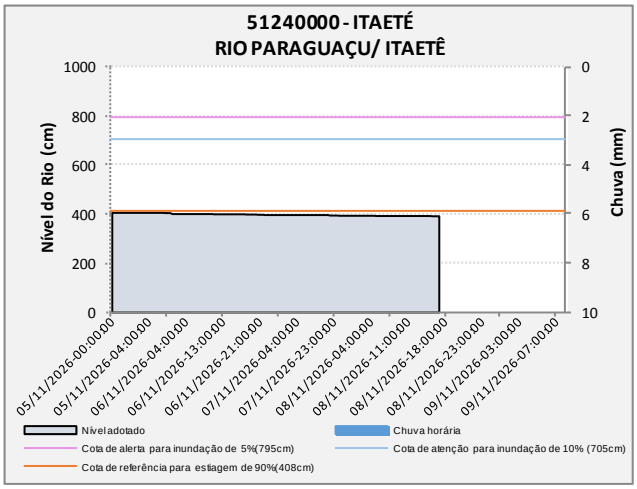


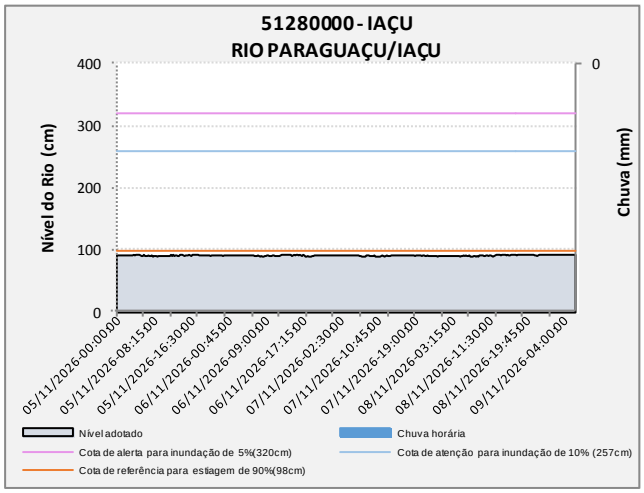


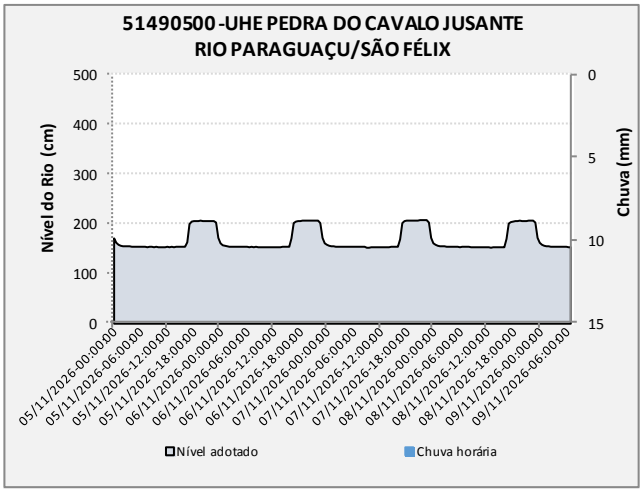

# Boletim de Monitoramento Hidrometeorológico do Estado da Bahia

## RPGA do Recôncavo Sul

| INFORMAÇÕES GERAIS | | | | CHUVA (mm) | | | NÍVEL DOS RIOS (cm) | | | | | |
|---|---|---|---|---|---|---|---|---|---|---|---|---|
| CÓDIGO | ESTAÇÃO | MUNICÍPIO | RIO | DATA/HORA do último dado | Últimas 24 horas | Últimas 96 horas | DATA/HORA do último dado | Última hora | Últimas 96 horas | Cota Crítica para Estiagem (cm) | Variação do Nível em relação a cota de estiagem | |
| | | | | | | | | | | | (cm) | (%) |
| 51890000 | Nilo Peçanha | Nilo Peçanha | Almas | 09/11/2026 08:30 | 0,0 | 0,0 | 05/11/2026 15:45 | 188,0 | 157,0 | 149,0 | 39,0 | 26,2% |

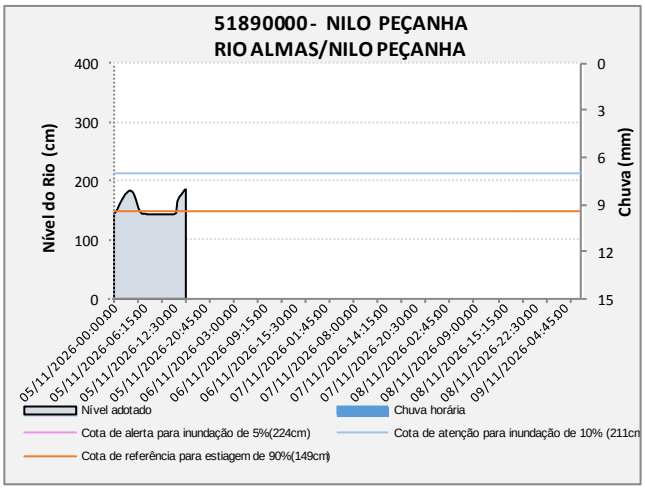


## RPGA do Leste

| INFORMAÇÕES GERAIS | | | | CHUVA (mm) | | | NÍVEL DOS RIOS (cm) | | | | | |
|---|---|---|---|---|---|---|---|---|---|---|---|---|
| CÓDIGO | ESTAÇÃO | MUNICÍPIO | RIO | DATA/HORA do último dado | Últimas 24 horas | Últimas 96 horas | DATA/HORA do último dado | Última hora | Últimas 96 horas | Cota Crítica para Estiagem (cm) | Variação do Nível em relação a cota de estiagem | |
| | | | | | | | | | | | (cm) | (%) |
| 53170000 | Ferradas | Itabuna | Cachoeira | 09/11/2026 07:00 | 0,0 | 0,0 | 09/11/2026 07:00 | 151,00 | - | 103,0 | - | - |

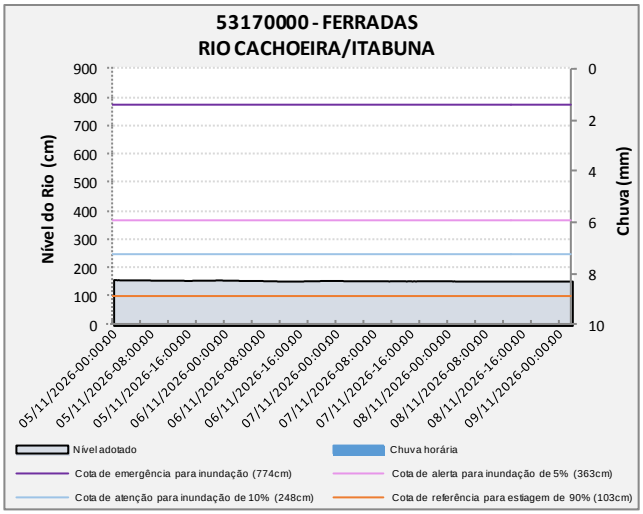

# Boletim de Monitoramento Hidrometeorológico do Estado da Bahia

## RPGA do Rio Pardo

| INFORMAÇÕES GERAIS | | | | CHUVA (mm) | | | NÍVEL DOS RIOS (cm) | | | | | |
|---|---|---|---|---|---|---|---|---|---|---|---|---|
| CÓDIGO | ESTAÇÃO | MUNICÍPIO | RIO | DATA/HORA do último dado | Últimas 24 horas | Últimas 96 horas | DATA/HORA do último dado | Última hora | Últimas 96 horas | Cota Crítica para Estiagem (cm) | Variação do Nível em relação a cota de estiagem | |
| | | | | | | | | | | | (cm) | (%) |
| 53620000 | Cândido Sales | Cândido Sales | Pardo | 09/11/2026 09:30 | 0,0 | 0,0 | 09/11/2026 10:30 | 143,0 | 147,0 | 110,0 | 33,0 | 30,0% |
| 53630000 | Inhobim | Vitória Da Conquista | Pardo | 09/11/2026 09:45 | 15,6 | 15,6 | 09/11/2026 09:45 | 205,0 | 211,0 | 179,0 | 26,0 | 14,5% |
| 53780000 | Itapetinga | Itapetinga | Catolé Grande | 09/11/2026 09:45 | 0,4 | 0,4 | 09/11/2026 09:45 | 218,0 | 221,0 | 214,0 | 4,0 | 1,9% |
| 53880000 | Fazenda Nancy | Camacan | Pardo | 09/11/2026 10:15 | 0,4 | 0,4 | 09/11/2026 10:15 | 136,0 | 148,0 | 140,0 | -4,0 | -2,9% |
| 53950000 | Mascote | Mascote | Pardo | 09/11/2026 09:30 | 0,6 | 0,6 | 09/11/2026 10:30 | 58,0 | 76,0 | 84,0 | -26,0 | -31,0% |

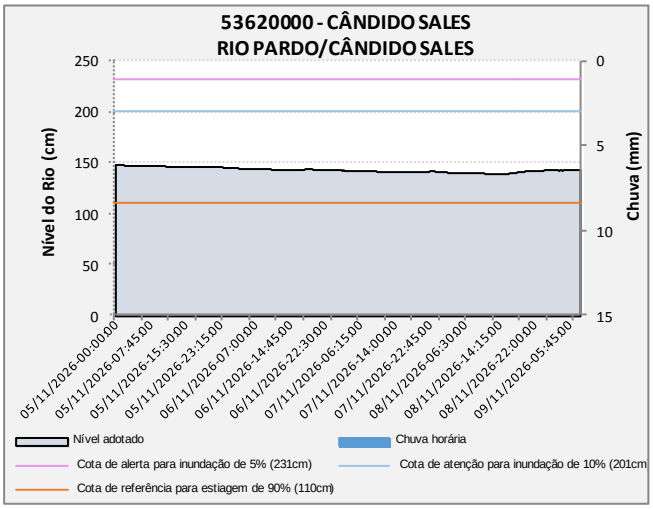


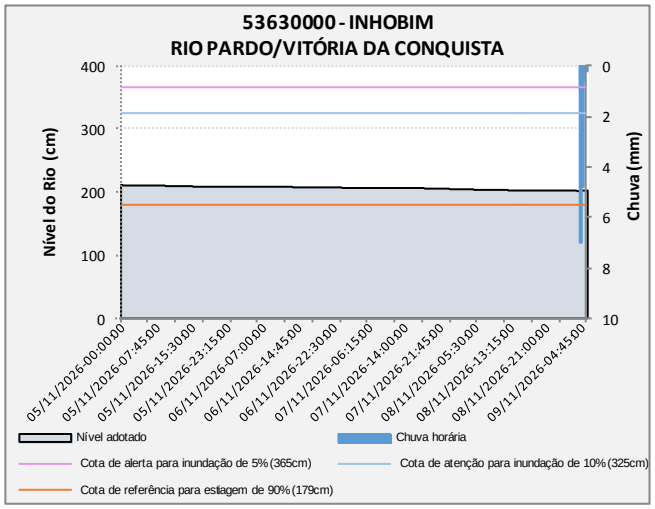


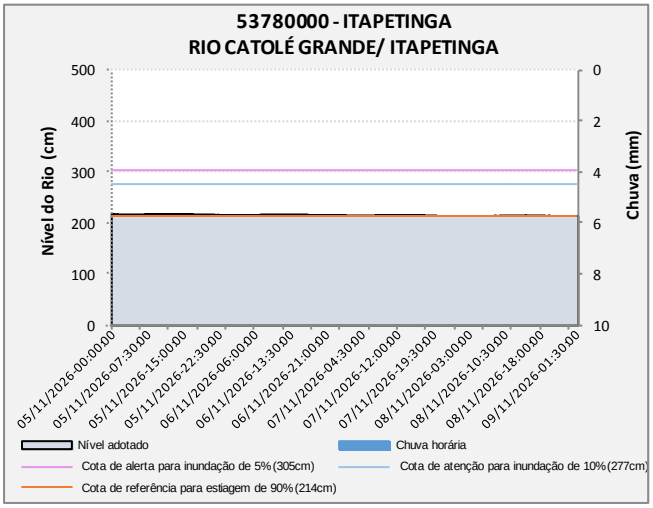


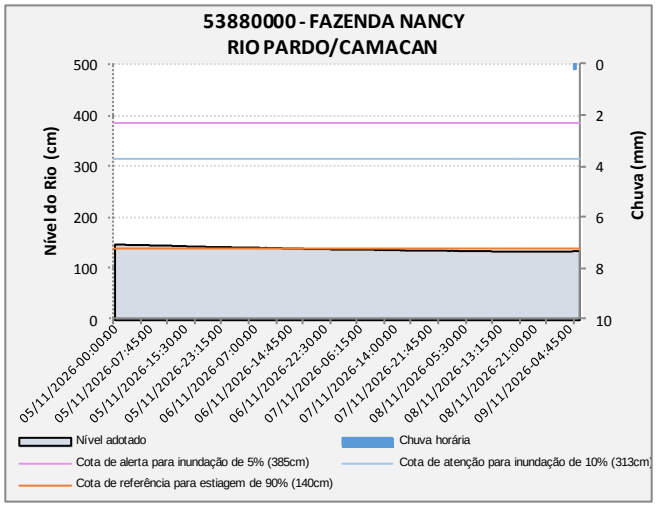

# Boletim de Monitoramento Hidrometeorológico do Estado da Bahia

## RPGA do Rio Pardo

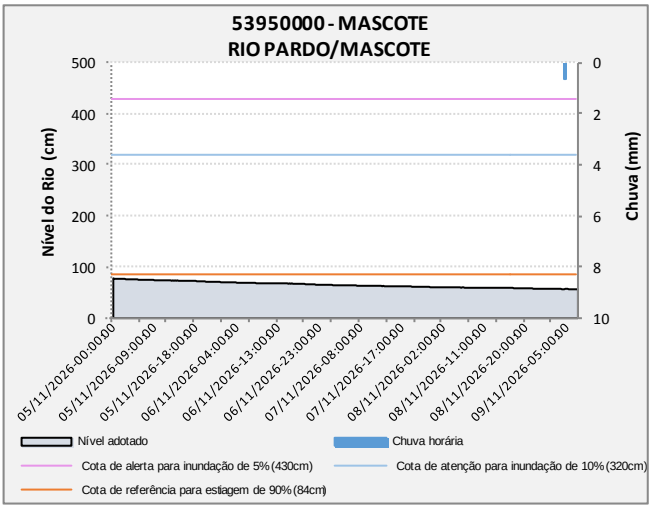


**Para maiores informações acesse: [http://www.snirh.gov.br/hidrotelemetria/Mapa.aspx](http://www.snirh.gov.br/hidrotelemetria/Mapa.aspx)**


***Sala de Situação de Monitoramento Ambiental da Bahia***

*Contatos: (71) 3118-4160*