Boletim de Monitoramento Hidrometeorológico do Estado da Bahia

Boletim nº 204 – 10 de Novembro de 2026

SALA DE SITUAÇÃO/DIRAM/INEMA/ANA

Neste boletim serão exibidos os dados de monitoramento das precipitações acumuladas nas últimas 24 horas e dos níveis dos rios, na última hora do dado coletado e nas últimas 96 horas. Os dados são obtidos das estações telemétricas localizadas no estado da Bahia.

PREVISÃO METEOROLÓGICA PARA AS PRÓXIMAS 72 HORAS

As instabilidades persistem e se intensificam no litoral. A previsão indica céu nublado a parcialmente nublado, com ocorrência de chuvas, especialmente no Baixo Sul e no Extremo Sul. A condição também abrange Salvador, a Região Metropolitana e o Recôncavo. As chuvas podem vir acompanhadas de rajadas de vento. No Sudoeste e no Oeste, também há previsão de pancadas de chuva.

MONITORAMENTO DOS RIOS

A seguir será apresentada a situação atual dos níveis dos rios monitorados nas estações localizadas, conforme mapa abaixo.

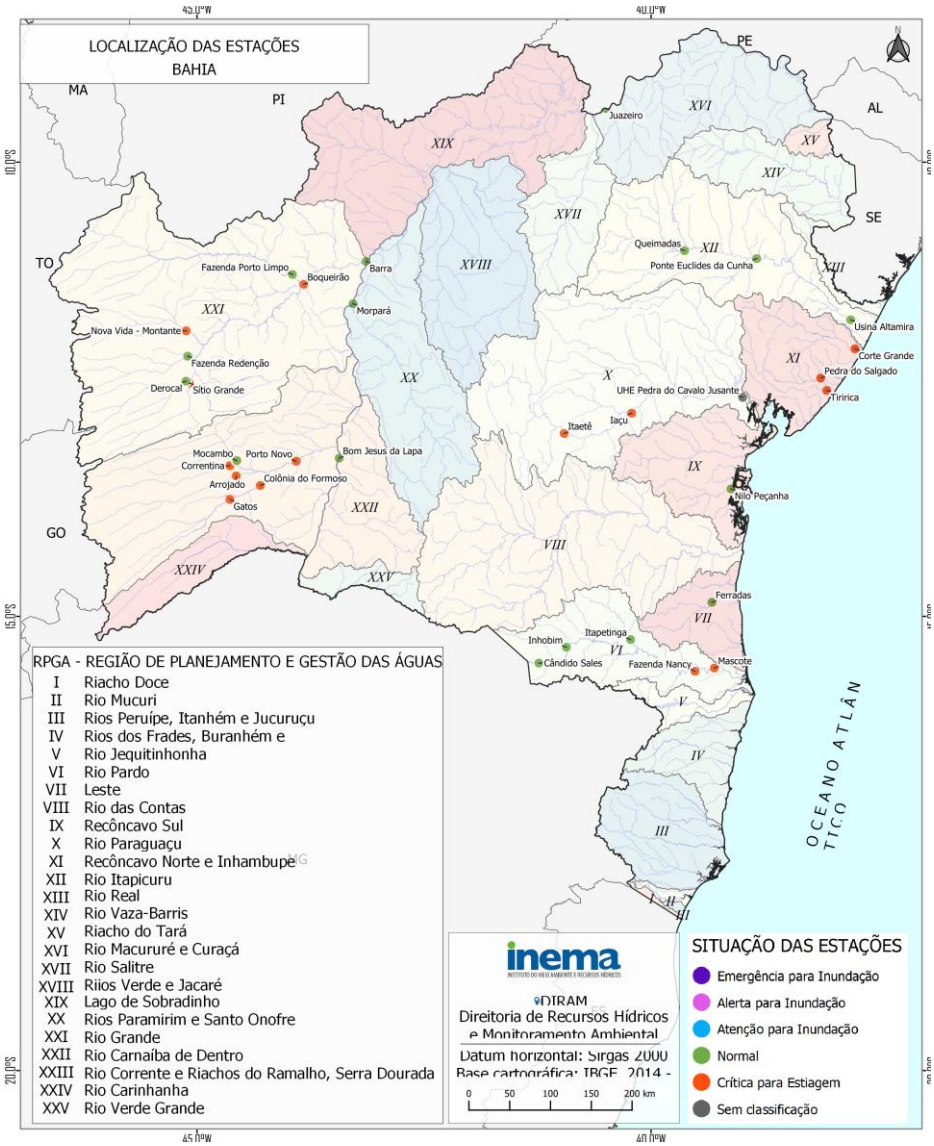

Boletim de Monitoramento Hidrometeorológico do Estado da Bahia

SITUAÇÃO DO NÍVEL DOS RIOS

- Acima da cota de emergência para inundação*
- Acima da cota de alerta para inundação*
- Acima da cota de atenção para inundação*
- Nível normal (Cota de Permanência entre 5% e 95%ou entre atenção e estiagem*)
- Tendência à seca (Abaixo da Cota de Estiagem*ou da Permanência de 95%)
- Sem dado de referência

(*) As cotas acima não estão definidas para todas as estações

RPGA do Rio Corrente e Riachos do Ramalho, Serra Dourada e Brejo Velho

INFORMAÇÕES GERAIS				CHUVA (mm)			NÍVEL DOS RIOS (cm)					
CÓDIGO	ESTAÇÃO	MUNICÍPIO	RIO	DATA/HORA do último dado	Últimas 24 horas	Últimas 96 horas	DATA/HORA do último dado	Última hora	Últimas 96 horas	Cota Crítica para Estiagem (cm)	Variação do Nível em relação a cota de estiagem	
											(cm)	(%)
45480000	Bom Jesus da Lapa	Bom Jesus da Lapa	São Francisco	10/11/2026 07:30	98,0	98,0	10/11/2026 07:30	325,0	308,0	294,0	31,0	10,5%
45590000	Correntina	Correntina	Correntina	10/11/2026 07:30	7,4	8,8	10/11/2026 07:30	35,0	34,0	43,0	-8,0	-18,6%
45740001	Mocambo	Correntina	Do Meio	10/11/2026 07:00	15,4	15,4	10/11/2026 07:00	35,0	29,0	30,0	5,0	16,7%
45770000	Arrojado	Correntina	Arrojado	10/11/2026 07:15	3,0	5,4	10/11/2026 07:15	25,0	27,0	32,0	-7,0	-21,9%
45840000	Gatos	Jaborandi	Formoso	10/11/2026 07:45	6,2	8,0	10/11/2026 07:45	90,0	97,0	101,0	-11,0	-10,9%
45880000	Colônia Do Formoso	Coribe	Formoso	10/11/2026 06:45	19,2	20,6	10/11/2026 06:45	22,0	29,0	27,0	-5,0	-18,5%
45960001	Porto Novo	Santana	Corrente	-	-	-	10/11/2026 07:00	51,0	59,0	71,0	-20,0	-28,2%

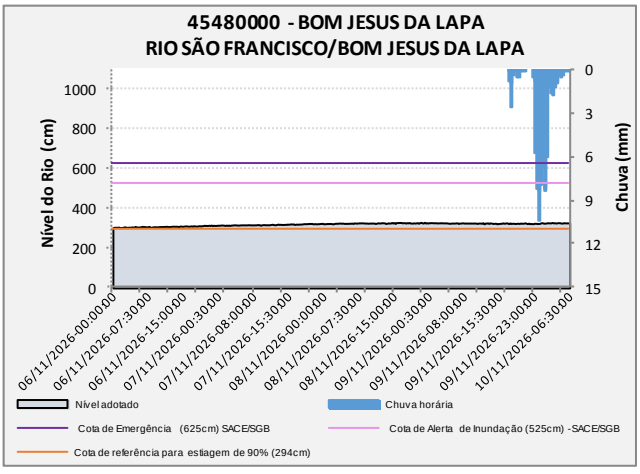

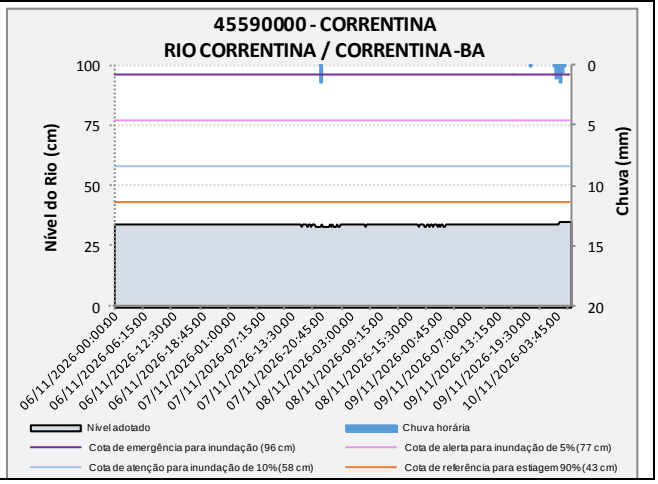

Boletim de Monitoramento Hidrometeorológico do Estado da Bahia

RPGA do Rio Corrente e Riachos do Ramalho, Serra Dourada e Brejo Velho

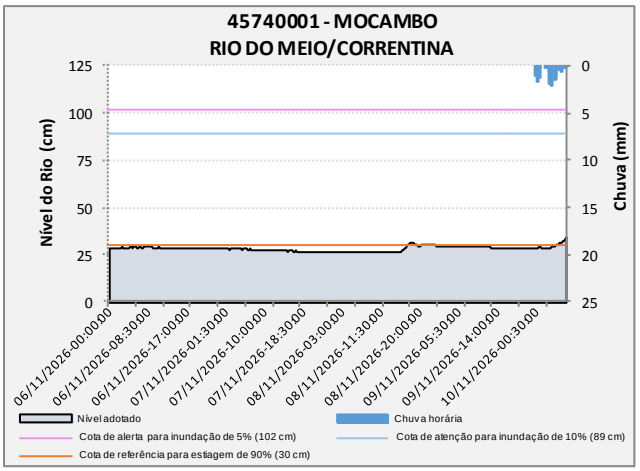

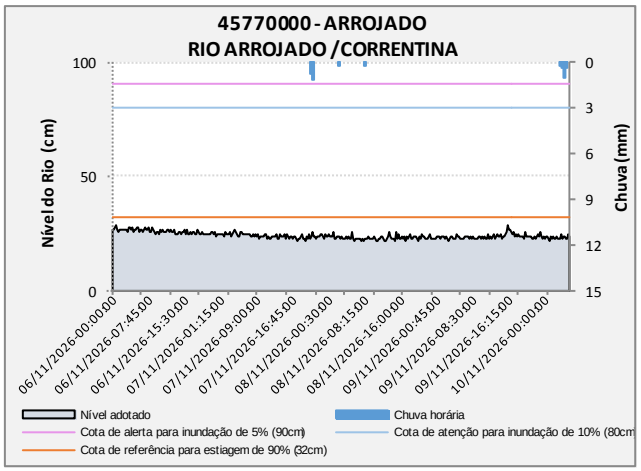

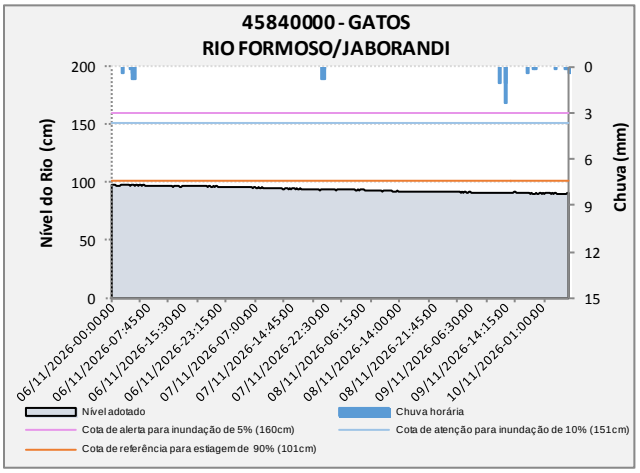

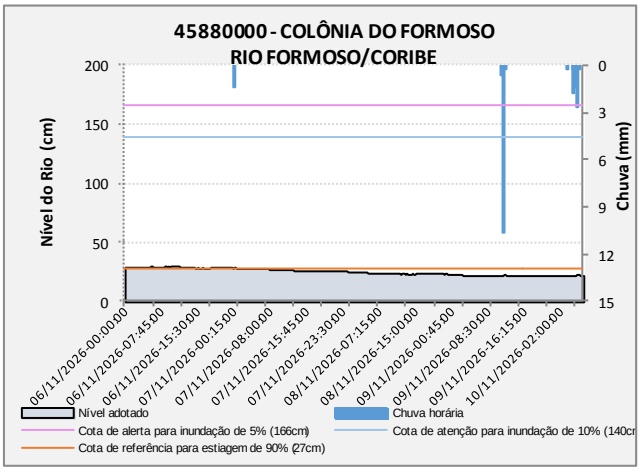

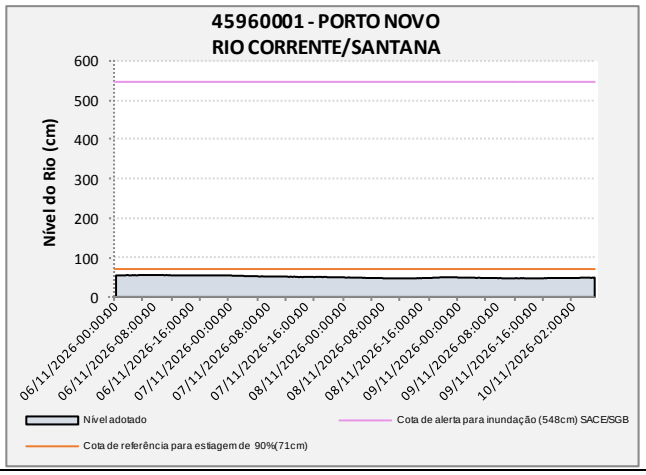

Boletim de Monitoramento Hidrometeorológico do Estado da Bahia

RPGA do Rio Grande

INFORMAÇÕES GERAIS				CHUVA (mm)			NÍVEL DOS RIOS (cm)					
CÓDIGO	ESTAÇÃO	MUNICÍPIO	RIO	DATA/HORA do último dado	Últimas 24 horas	Últimas 96 horas	DATA/HORA do último dado	Última hora	Últimas 96 horas	Cota Crítica para Estiagem (cm)	Variação do Nível em relação a cota de estiagem	
											(cm)	(%)
46360000	Morpará	Morpará	São Francisco	10/11/2026 07:30	19,6	19,6	10/11/2026 07:30	257,0	225,0	252,0	5,0	2,0%
46415000	Sítio Grande	São Desidério	Grande	10/11/2026 07:00	23,0	29,6	10/11/2026 07:00	61,0	57,0	61,0	0,0	0,0%
46455000	Derocal	São Desidério	Das Fêmeas	10/11/2026 07:15	23,4	24,4	10/11/2026 07:15	235,0	227,0	232,0	3,0	1,3%
46543000	Fazenda Redenção	Barreiras	De Ondas	10/11/2026 07:30	44,0	53,0	10/11/2026 07:30	27,0	19,0	23,0	4,0	17,4%
46590000	Nova Vida Montante	Barreiras	Branco	10/11/2026 07:30	4,6	4,6	10/11/2026 07:30	38,0	35,0	45,0	-7,0	-15,6%
46870000	Fazenda Porto Limpo	Mansidão	Preto	10/11/2026 07:00	34,2	75,4	10/11/2026 07:00	103,0	110,0	89,0	14,0	15,7%
46902000	Boqueirão	Mansidão	Grande	10/11/2026 07:15	10,6	52,8	10/11/2026 07:15	53,0	66,0	58,0	-5,0	-8,6%
46998000	Barra	Barra	São Francisco	10/11/2026 07:30	10,6	10,6	10/11/2026 07:30	170,0	148,0	162,0	8,0	4,9%

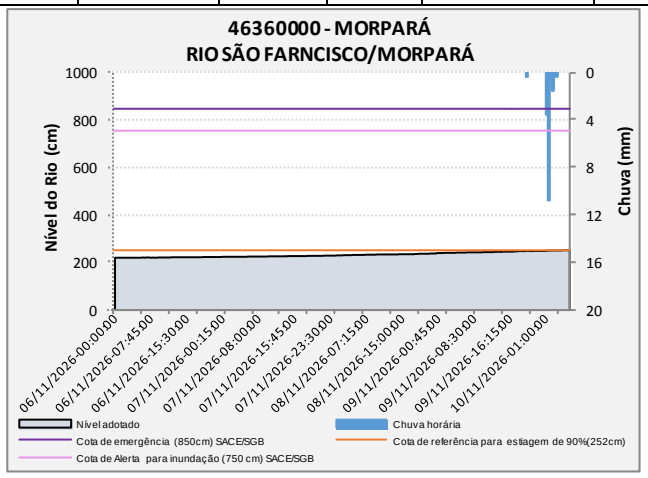

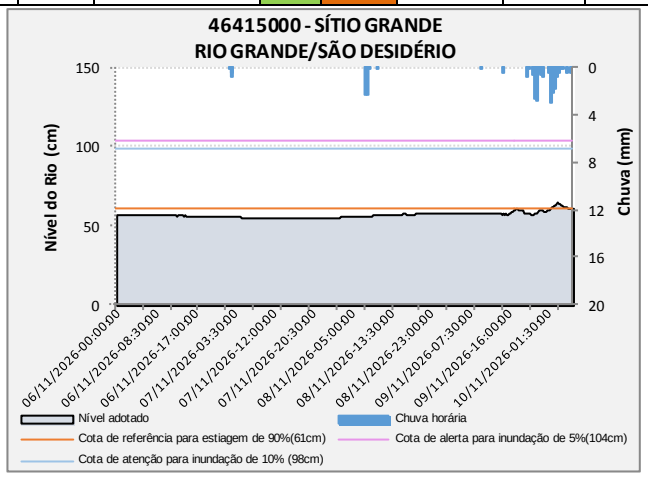

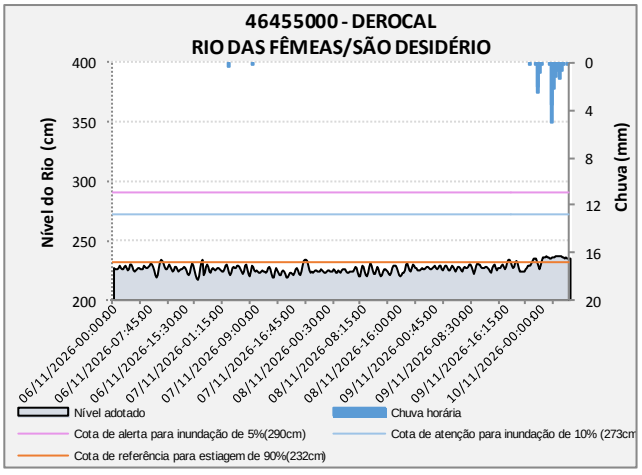

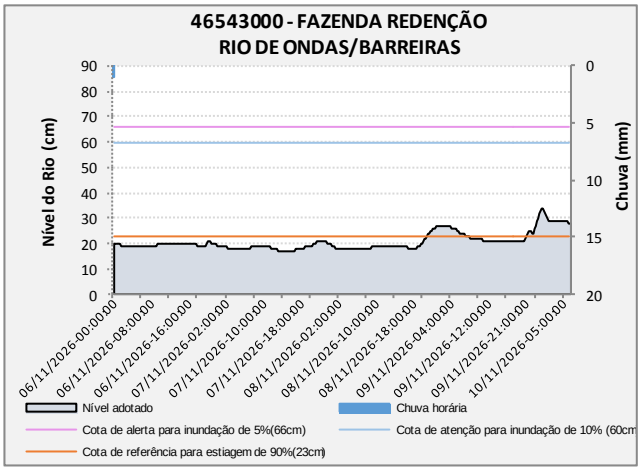

Boletim de Monitoramento Hidrometeorológico do Estado da Bahia

RPGA do Rio Grande

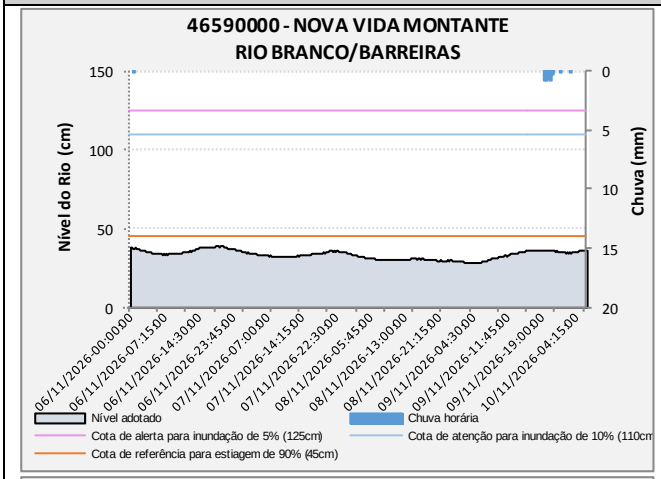

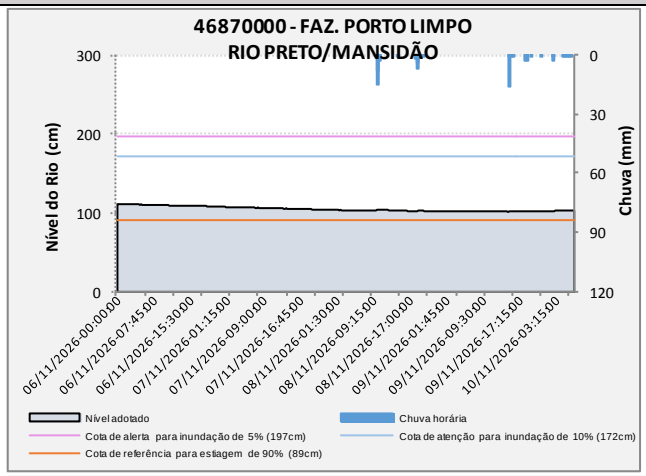

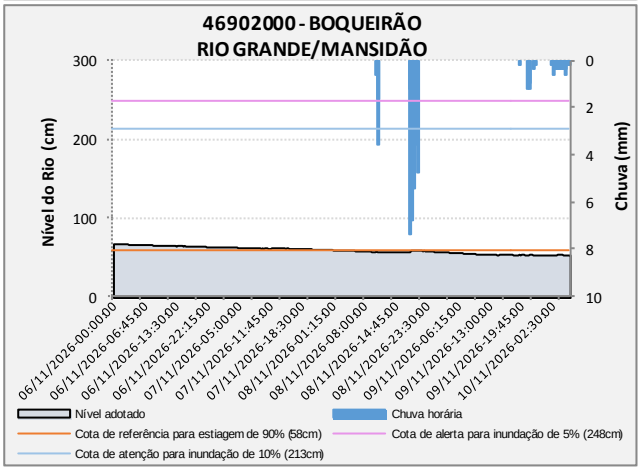

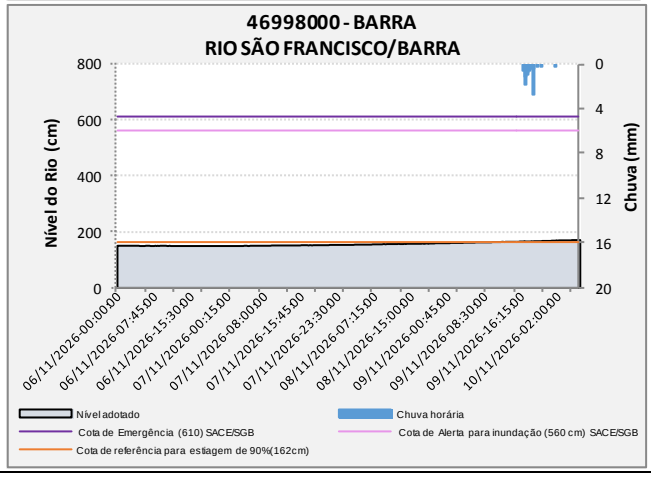

RPGA dos Rios Macururé e Curaçá

INFORMAÇÕES GERAIS				CHUVA (mm)			NÍVEL DOS RIOS (cm)					
CÓDIGO	ESTAÇÃO	MUNICÍPIO	RIO	DATA/HORA do último dado	Últimas 24 horas	Últimas 96 horas	DATA/HORA do último dado	Última hora	Últimas 96 horas	Cota Crítica para Estiagem (cm)	Variação do Nível em relação a cota de estiagem	
											(cm)	(%)
48020000	Juazeiro	Juazeiro	São Francisco	10/11/2026 07:00	0,0	0,0	10/11/2026 07:00	226,0	228,0	127,0	99,0	78,0%

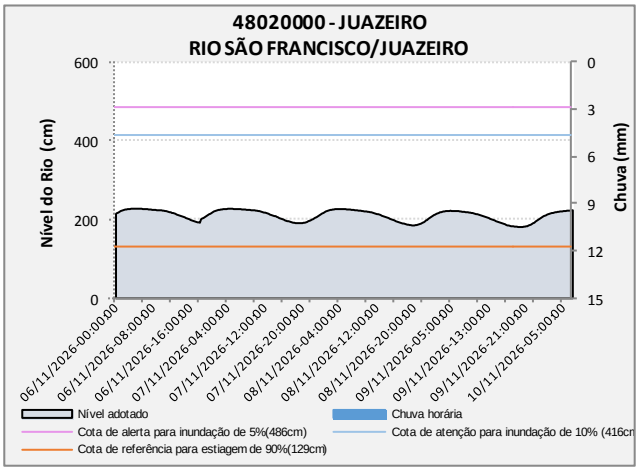

Boletim de Monitoramento Hidrometeorológico do Estado da Bahia

RPGA do Rio Itapicuru

INFORMAÇÕES GERAIS				CHUVA (mm)			NÍVEL DOS RIOS (cm)					
CÓDIGO	ESTAÇÃO	MUNICÍPIO	RIO	DATA/HORA do último dado	Últimas 24 horas	Últimas 96 horas	DATA/HORA do último dado	Última hora	Últimas 96 horas	Cota Crítica para Estiagem (cm)	Variação do Nível em relação a cota de estiagem	
											(cm)	(%)
50465000	Queimadas	Queimadas	Itapicuru	10/11/2026 07:30	0,0	0,0	10/11/2026 07:30	97,0	99,0	86,0	11,0	12,8%
50520000	Ponte Euclides Da Cunha	Tucano	Itapicuru	10/11/2026 07:30	0,0	0,0	10/11/2026 07:30	103,0	117,0	15,0	88,0	586,7%
50595000	Usina Altamira	Conde	Itapicuru	10/11/2026 07:00	1,8	1,8	10/11/2026 07:00	505,0	532,0	472,0	33,0	7,0%

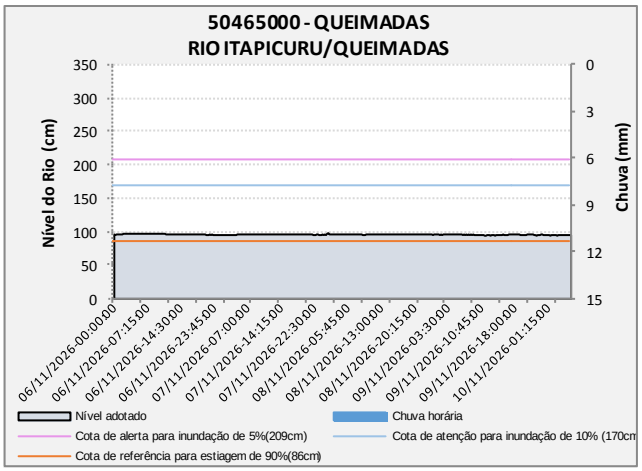

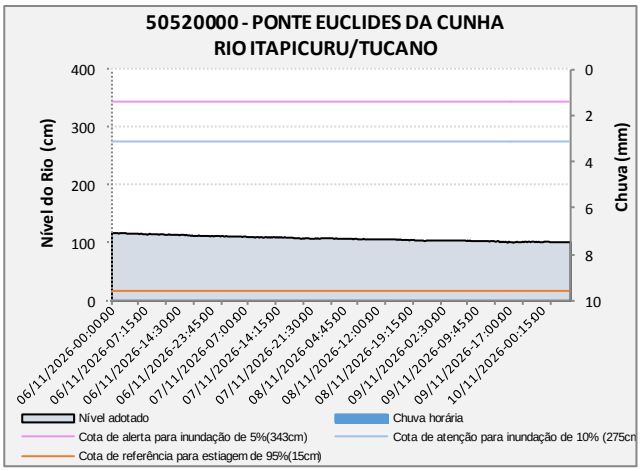

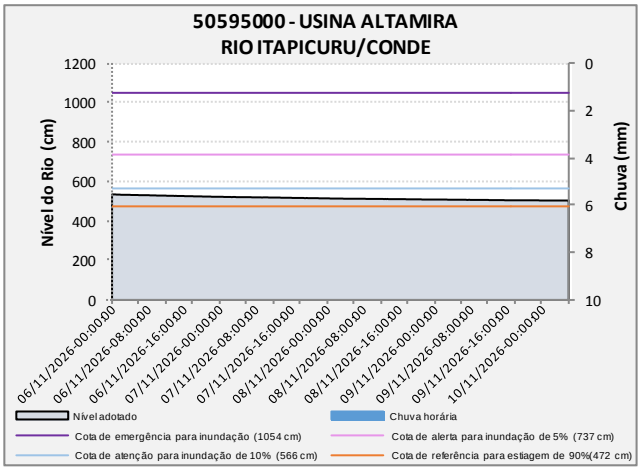

Boletim de Monitoramento Hidrometeorológico do Estado da Bahia

RPGA do Recôncavo Norte e Inhambupe

INFORMAÇÕES GERAIS				CHUVA (mm)			NÍVEL DOS RIOS (cm)					
CÓDIGO	ESTAÇÃO	MUNICÍPIO	RIO	DATA/HORA do último dado	Últimas 24 horas	Últimas 96 horas	DATA/HORA do último dado	Última hora	Últimas 96 horas	Cota Crítica para Estiagem (cm)	Variação do Nível em relação a cota de estiagem	
											(cm)	(%)
50660000	Corte Grande	Esplanada	Inhambupe	10/11/2026 06:45	0,6	0,6	10/11/2026 06:45	84,0	86,0	95,0	-11,0	-11,6%
50785000	Pedra Do Salgado	Mata De São João	Pojuca	10/11/2026 06:45	0,0	0,0	10/11/2026 06:45	38,0	45,0	53,0	-15,0	-28,3%
50795000	Tiririca	Camaçari	Pojuca	10/11/2026 07:30	0,0	0,2	10/11/2026 07:30	187,0	188,0	198,0	-11,0	-5,6%

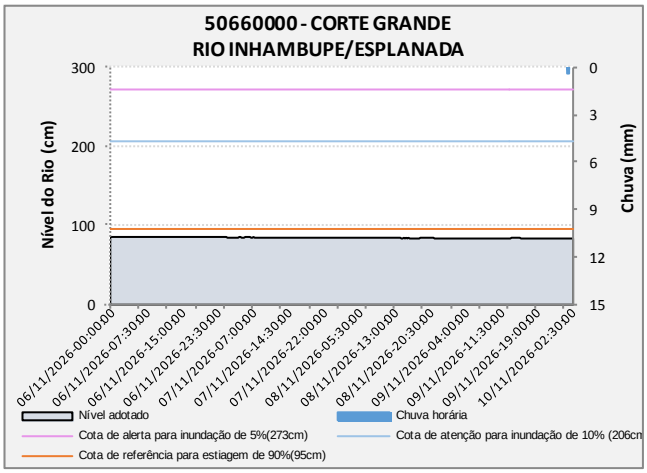

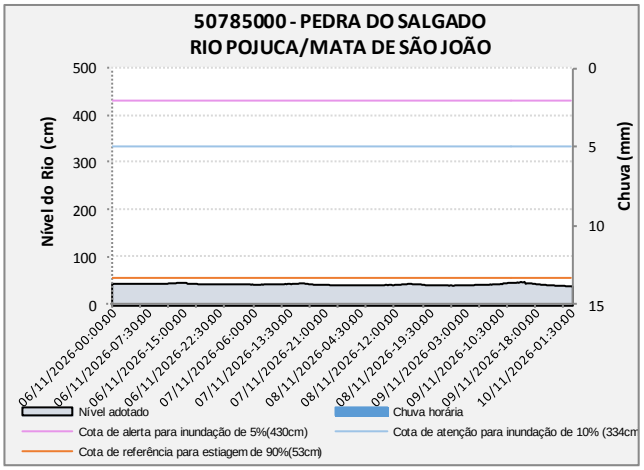

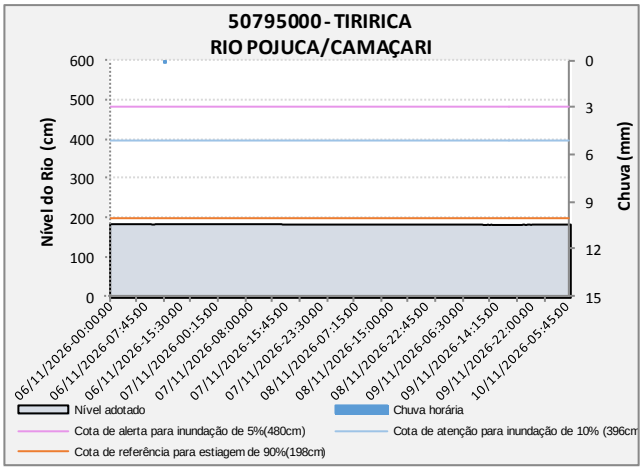

Boletim de Monitoramento Hidrometeorológico do Estado da Bahia

RPGA do Rio Paraguaçu

INFORMAÇÕES GERAIS				CHUVA (mm)			NÍVEL DOS RIOS (cm)					
CÓDIGO	ESTAÇÃO	MUNICÍPIO	RIO	DATA/HORA do último dado	Últimas 24 horas	Últimas 96 horas	DATA/HORA do último dado	Última hora	Últimas 96 horas	Cota Crítica para Estiagem (cm)	Variação do Nível em relação a cota de estiagem	
											(cm)	(%)
51240000	Itaeté	Itaetê	Paraguaçu	10/11/2026 07:15	0,0	0,0	10/11/2026 07:15	390,0	-	408,0	-18,0	-4,4%
51280000	Iaçu	Iaçu	Paraguaçu	10/11/2026 07:30	0,0	0,0	10/11/2026 07:30	92,0	91,0	98,0	-6,0	-6,1%
51490500	UHE Pedra Do Cavalo Jusante	São Félix	Paraguaçu	10/11/2026 06:30	0,4	0,4	10/11/2026 06:30	156,0	157,0	-	-	-

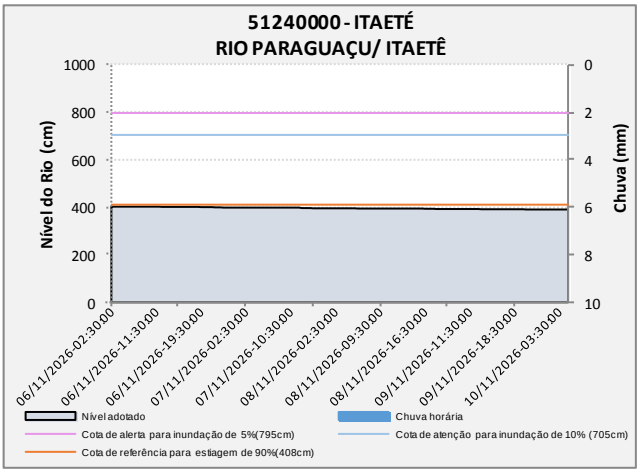

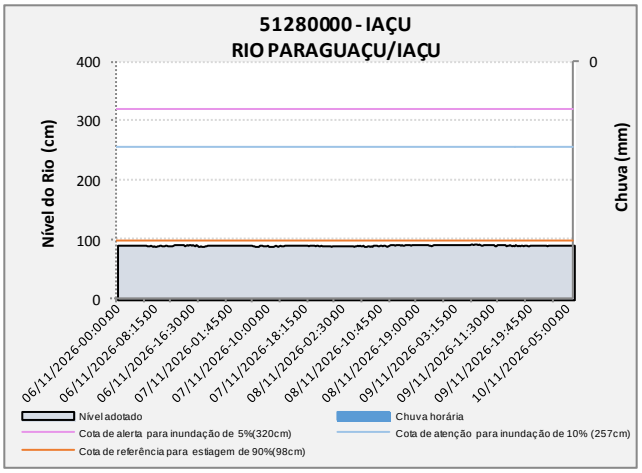

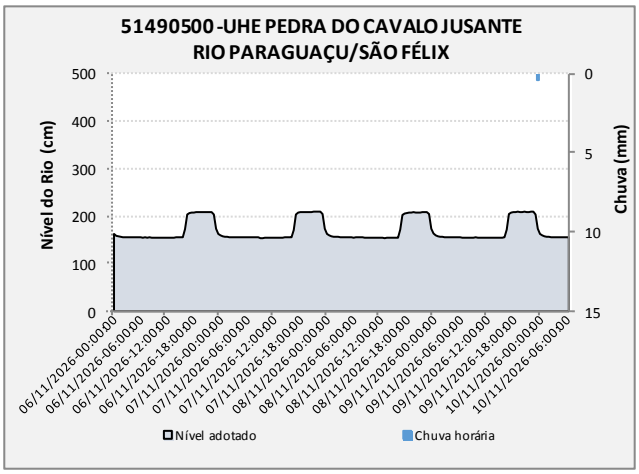

Boletim de Monitoramento Hidrometeorológico do Estado da Bahia

RPGA do Leste

INFORMAÇÕES GERAIS				CHUVA (mm)			NÍVEL DOS RIOS (cm)					
CÓDIGO	ESTAÇÃO	MUNICÍPIO	RIO	DATA/HORA do último dado	Últimas 24 horas	Últimas 96 horas	DATA/HORA do último dado	Última hora	Últimas 96 horas	Cota Crítica para Estiagem (cm)	Variação do Nível em relação a cota de estiagem	
											(cm)	(%)
53170000	Ferradas	Itabuna	Cachoeira	10/11/2026 07:00	0,2	0,2	10/11/2026 07:00	150,00	-	103,0	-	-

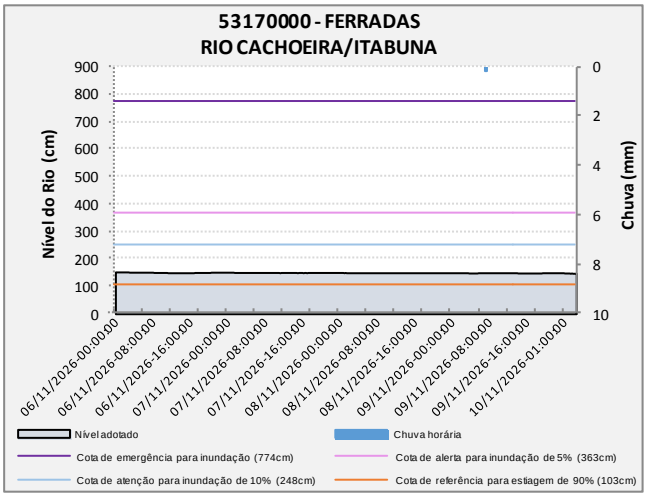

Boletim de Monitoramento Hidrometeorológico do Estado da Bahia

RPGA do Rio Pardo

INFORMAÇÕES GERAIS				CHUVA (mm)			NÍVEL DOS RIOS (cm)					
CÓDIGO	ESTAÇÃO	MUNICÍPIO	RIO	DATA/HORA do último dado	Últimas 24 horas	Últimas 96 horas	DATA/HORA do último dado	Última hora	Últimas 96 horas	Cota Crítica para Estiagem (cm)	Variação do Nível em relação a cota de estiagem	
											(cm)	(%)
53620000	Cândido Sales	Cândido Sales	Pardo	10/11/2026 07:30	0,0	0,0	10/11/2026 07:30	142,0	144,0	110,0	32,0	29,1%
53630000	Inhobim	Vitória Da Conquista	Pardo	10/11/2026 07:45	0,6	16,2	10/11/2026 07:45	203,0	210,0	179,0	24,0	13,4%
53780000	Itapetinga	Itapetinga	Catolé Grande	10/11/2026 06:45	1,2	1,4	10/11/2026 06:45	218,0	219,0	214,0	4,0	1,9%
53880000	Fazenda Nancy	Camacan	Pardo	10/11/2026 07:15	0,8	1,0	10/11/2026 07:15	136,0	144,0	140,0	-4,0	-2,9%
53950000	Mascote	Mascote	Pardo	10/11/2026 07:30	1,4	2,0	10/11/2026 07:30	58,0	71,0	84,0	-26,0	-31,0%

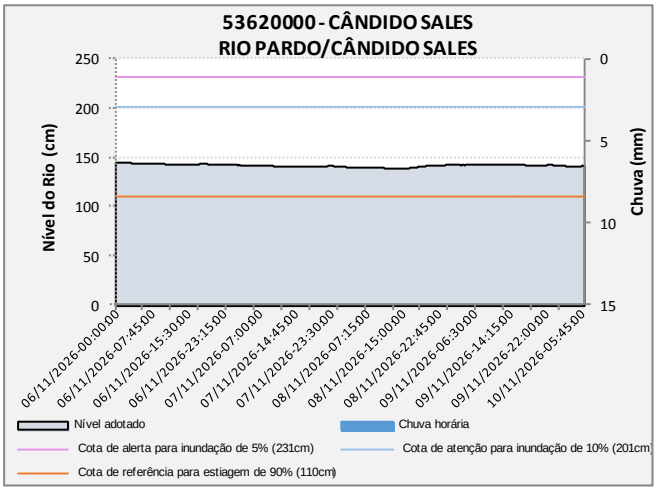

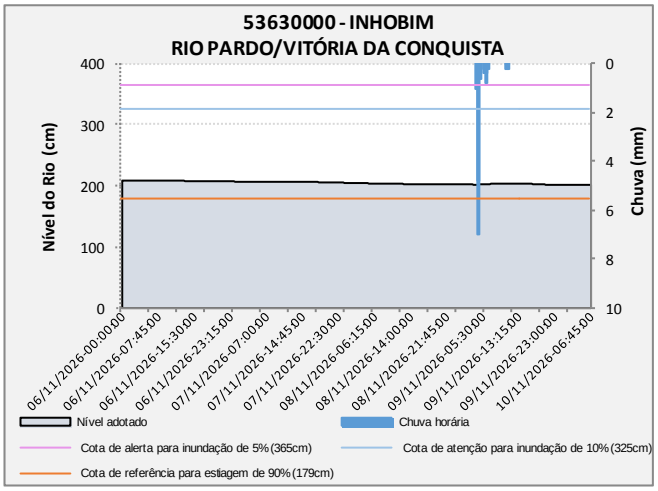

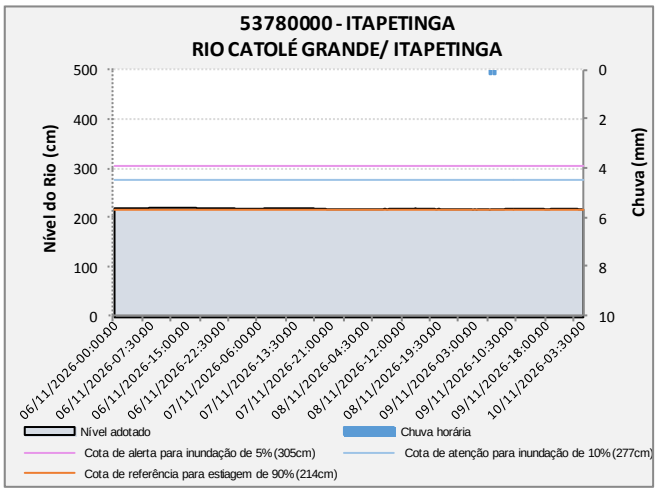

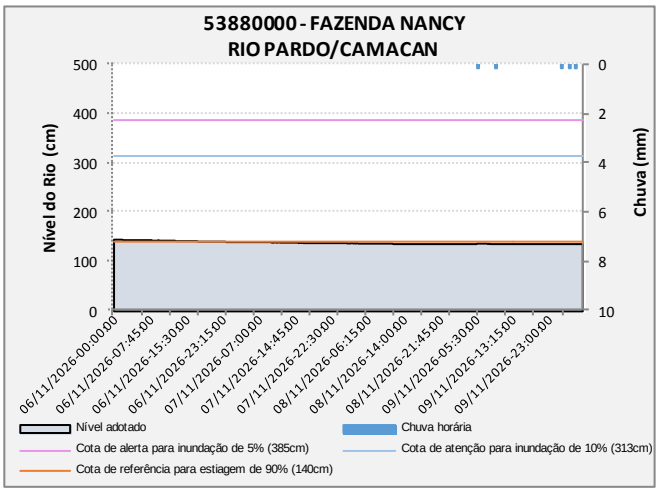

Para maiores informações acesse: http://www.snirh.gov.br/hidrotelemetria/Mapa.aspx

Boletim de Monitoramento Hidrometeorológico do Estado da Bahia

RPGA do Rio Pardo

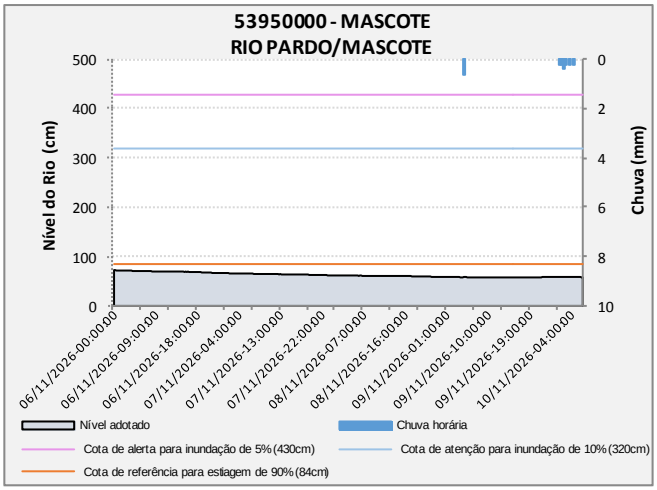

Sala de Situação de Monitoramento Ambiental da Bahia
Contatos: (71) 3118-4160