Boletim de Monitoramento Hidrometeorológico do Estado da Bahia

Boletim nº 205 – 11 de Novembro de 2026

SALA DE SITUAÇÃO/DIRAM/INEMA/ANA

Neste boletim serão exibidos os dados de monitoramento das precipitações acumuladas nas últimas 24 horas e dos níveis dos rios, na última hora do dado coletado e nas últimas 96 horas. Os dados são obtidos das estações telemétricas localizadas no estado da Bahia.

PREVISÃO METEOROLÓGICA PARA AS PRÓXIMAS 24 HORAS

As instabilidades persistem no litoral. A previsão indica céu nublado a parcialmente nublado, com ocorrência de chuvas, especialmente no Baixo Sul e no Extremo Sul, acompanhadas de rajadas de vento. Em Salvador, na Região Metropolitana e no Recôncavo, haverá variação de nebulosidade, com possibilidade de chuvas isoladas. No Sudoeste e no Oeste, há possibilidade de pancadas de chuva ao longo do período.

MONITORAMENTO DOS RIOS

A seguir será apresentada a situação atual dos níveis dos rios monitorados nas estações localizadas, conforme mapa abaixo.

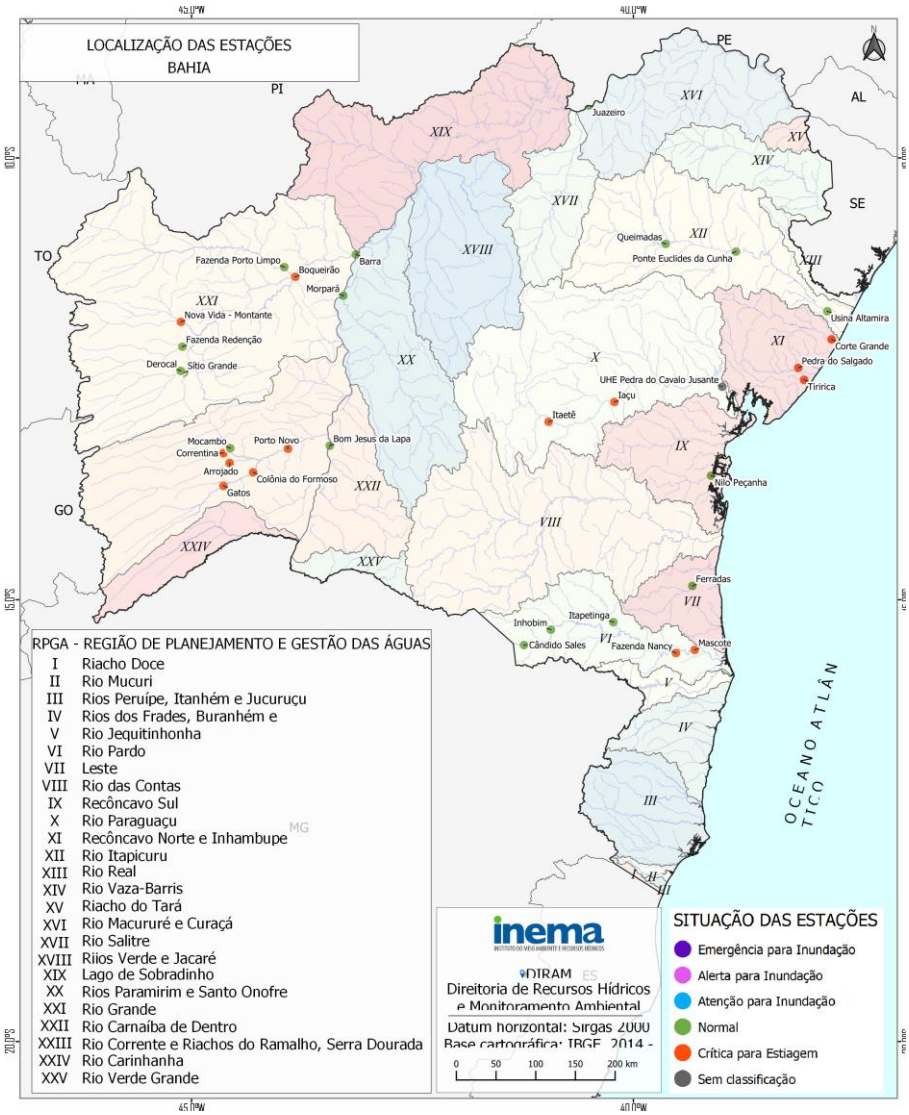

Boletim de Monitoramento Hidrometeorológico do Estado da Bahia

SITUAÇÃO DO NÍVEL DOS RIOS

- Acima da cota de emergência para inundação*
- Acima da cota de alerta para inundação*
- Acima da cota de atenção para inundação*
- Nível normal (Cota de Permanência entre 5% e 95%ou entre atenção e estiagem*)
- Tendência à seca (Abaixo da Cota de Estiagem*ou da Permanência de 95%)
- Sem dado de referência

(*) As cotas acima não estão definidas para todas as estações

RPGA do Rio Corrente e Riachos do Ramalho, Serra Dourada e Brejo Velho

INFORMAÇÕES GERAIS				CHUVA (mm)			NÍVEL DOS RIOS (cm)					
CÓDIGO	ESTAÇÃO	MUNICÍPIO	RIO	DATA/HORA do último dado	Últimas 24 horas	Últimas 96 horas	DATA/HORA do último dado	Última hora	Últimas 96 horas	Cota Crítica para Estiagem (cm)	Variação do Nível em relação a cota de estiagem	
											(cm)	(%)
45480000	Bom Jesus da Lapa	Bom Jesus da Lapa	São Francisco	11/11/2026 10:30	19,6	117,6	11/11/2026 10:30	320,0	318,0	294,0	26,0	8,8%
45590000	Correntina	Correntina	Correntina	11/11/2026 10:30	2,2	11,2	11/11/2026 10:30	35,0	34,0	43,0	-8,0	-18,6%
45740001	Mocambo	Correntina	Do Meio	11/11/2026 11:00	28,6	45,2	11/11/2026 11:00	35,0	28,0	30,0	5,0	16,7%
45770000	Arrojado	Correntina	Arrojado	11/11/2026 10:15	0,2	5,6	11/11/2026 10:15	24,0	24,0	32,0	-8,0	-25,0%
45840000	Gatos	Jaborandi	Formoso	11/11/2026 10:45	0,0	8,0	11/11/2026 10:45	90,0	95,0	101,0	-11,0	-10,9%
45880000	Colônia Do Formoso	Coribe	Formoso	11/11/2026 10:45	0,2	19,4	11/11/2026 10:45	21,0	27,0	27,0	-6,0	-22,2%
45960001	Porto Novo	Santana	Corrente	-	-	-	11/11/2026 11:00	59,0	55,0	71,0	-12,0	-16,9%

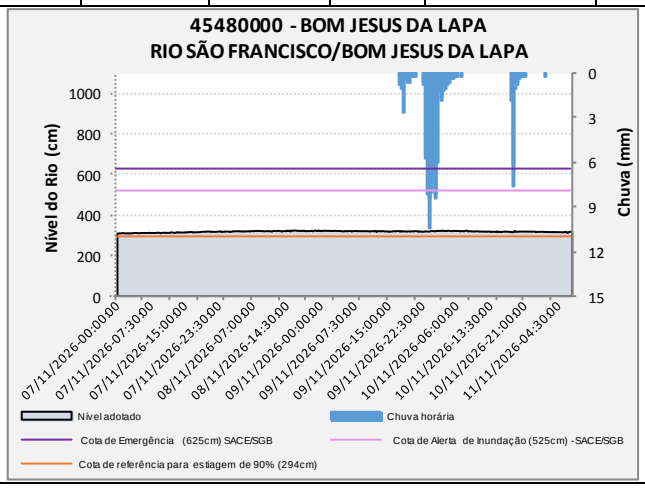

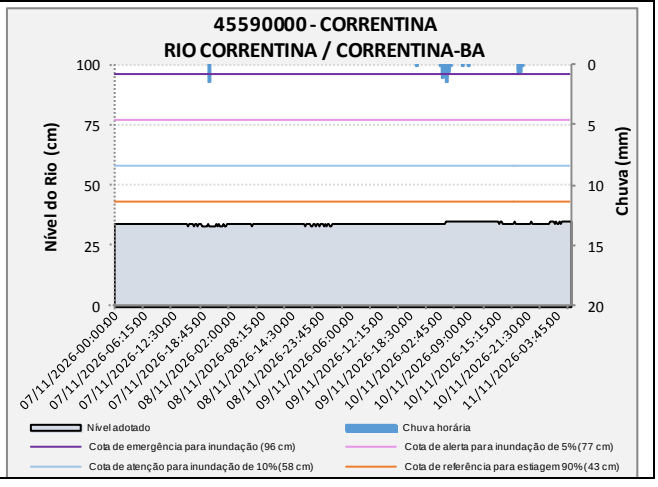

Boletim de Monitoramento Hidrometeorológico do Estado da Bahia

RPGA do Rio Corrente e Riachos do Ramalho, Serra Dourada e Brejo Velho

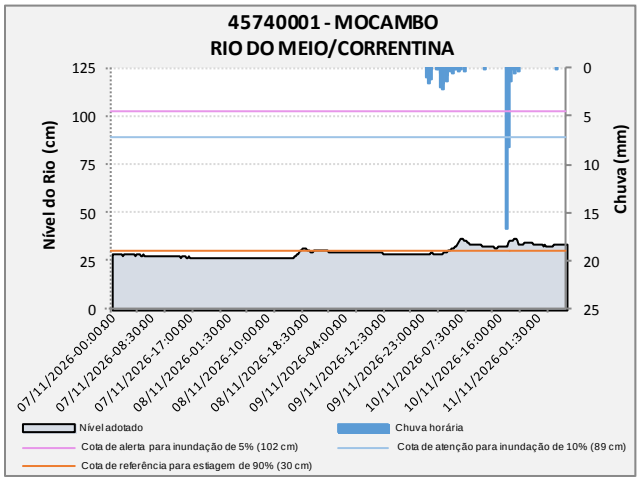

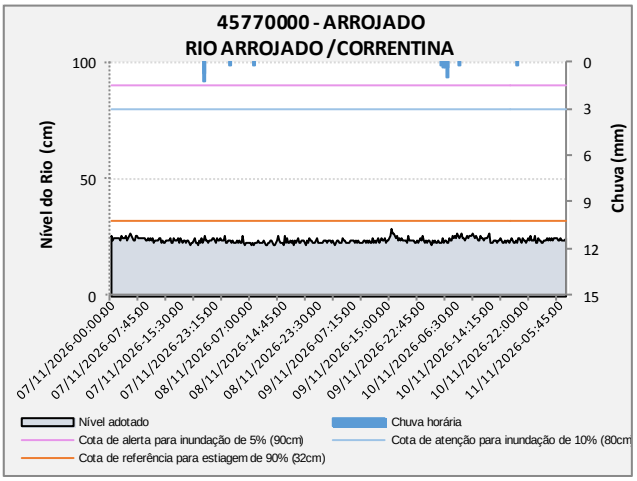

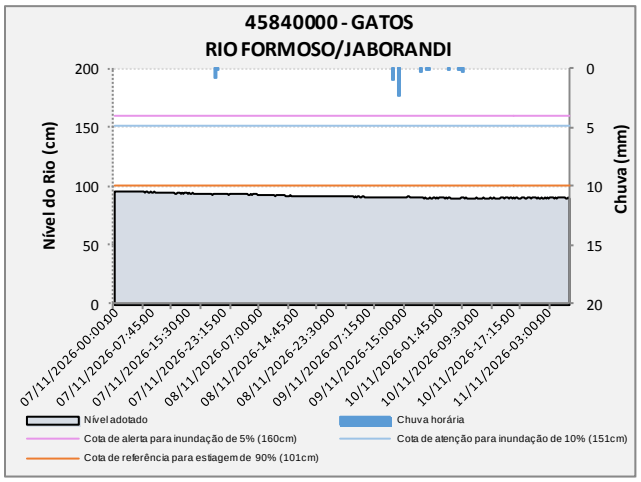

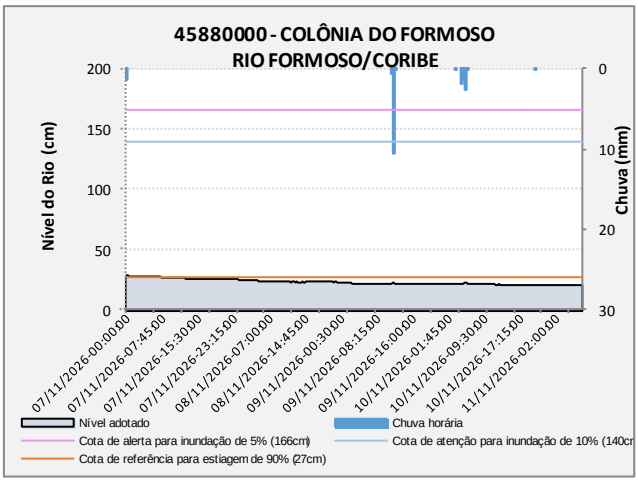

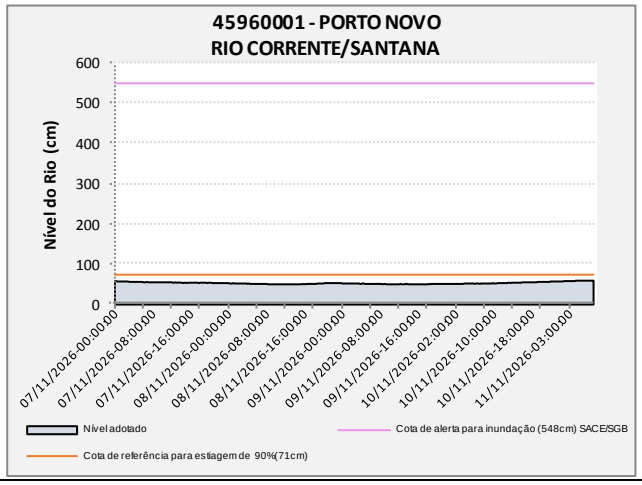

Boletim de Monitoramento Hidrometeorológico do Estado da Bahia

RPGA do Rio Grande

INFORMAÇÕES GERAIS				CHUVA (mm)			NÍVEL DOS RIOS (cm)					
CÓDIGO	ESTAÇÃO	MUNICÍPIO	RIO	DATA/HORA do último dado	Últimas 24 horas	Últimas 96 horas	DATA/HORA do último dado	Última hora	Últimas 96 horas	Cota Crítica para Estiagem (cm)	Variação do Nível em relação a cota de estiagem	
											(cm)	(%)
46360000	Morpará	Morpará	São Francisco	11/11/2026 10:30	19,0	38,6	11/11/2026 10:30	265,0	230,0	252,0	13,0	5,2%
46415000	Sítio Grande	São Desidério	Grande	11/11/2026 11:00	28,2	56,4	11/11/2026 11:00	63,0	55,0	61,0	2,0	3,3%
46455000	Derocal	São Desidério	Das Fêmeas	11/11/2026 10:15	4,8	28,2	11/11/2026 10:15	233,0	225,0	232,0	1,0	0,4%
46543000	Fazenda Redenção	Barreiras	De Ondas	11/11/2026 10:30	0,0	44,0	11/11/2026 10:30	29,0	19,0	23,0	6,0	26,1%
46590000	Nova Vida Montante	Barreiras	Branco	11/11/2026 10:30	1,6	6,2	11/11/2026 10:30	45,0	33,0	45,0	0,0	0,0%
46870000	Fazenda Porto Limpo	Mansidão	Preto	11/11/2026 11:00	0,6	76,0	11/11/2026 11:00	102,0	106,0	89,0	13,0	14,6%
46902000	Boqueirão	Mansidão	Grande	11/11/2026 10:15	0,0	52,8	11/11/2026 10:15	52,0	61,0	58,0	-6,0	-10,3%
46998000	Barra	Barra	São Francisco	11/11/2026 10:30	0,2	10,8	11/11/2026 10:30	180,0	150,0	162,0	18,0	11,1%

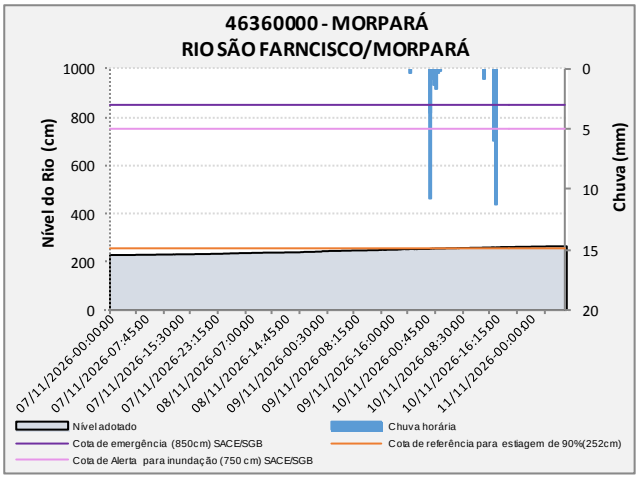

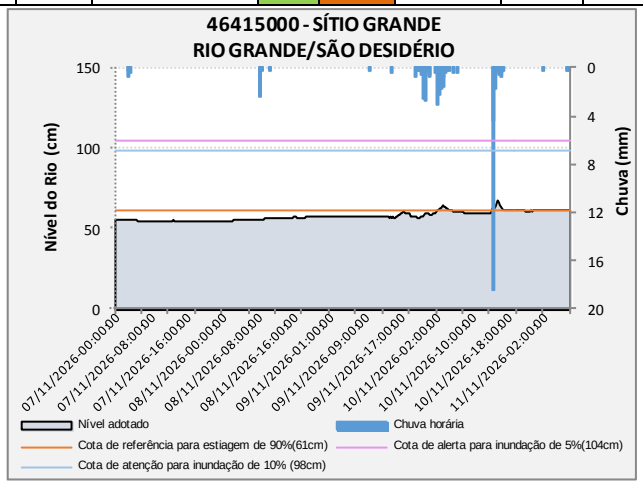

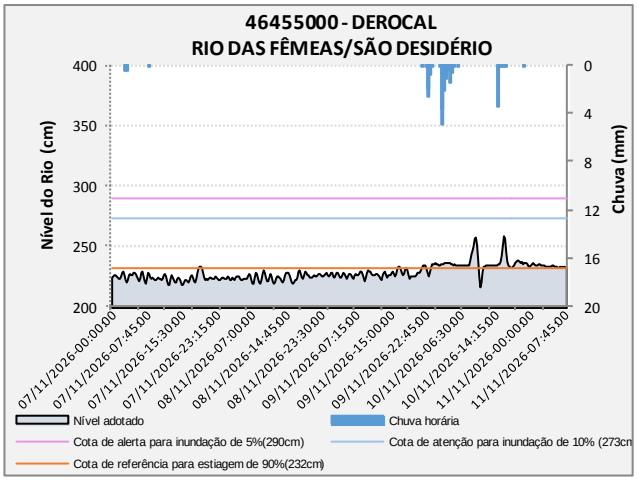

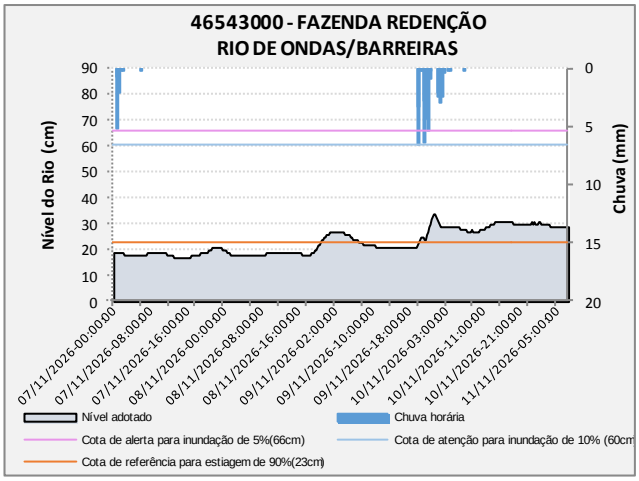

Boletim de Monitoramento Hidrometeorológico do Estado da Bahia

RPGA do Rio Grande

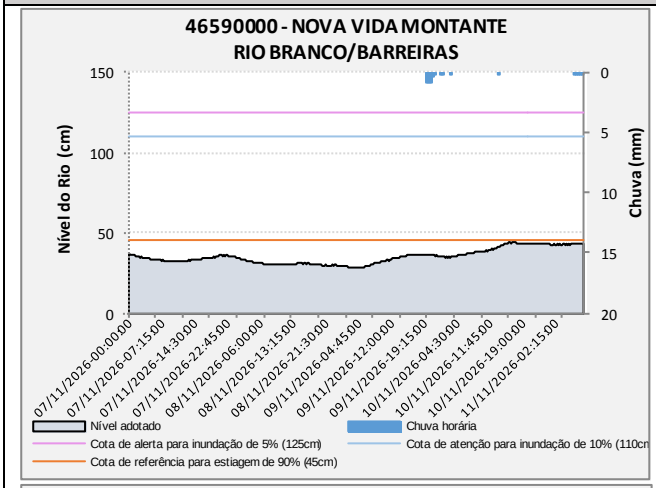

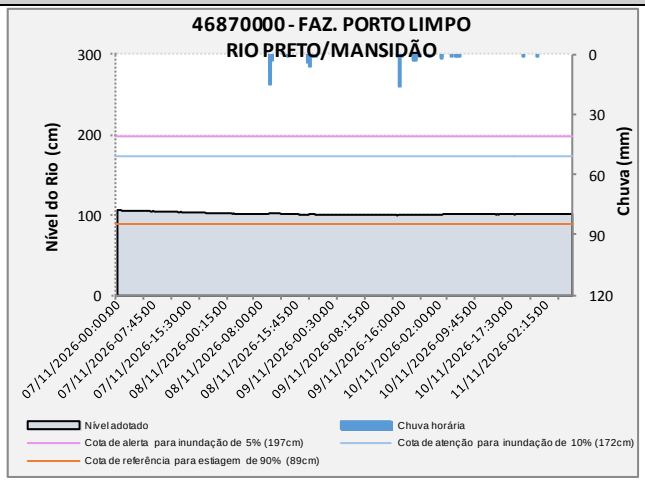

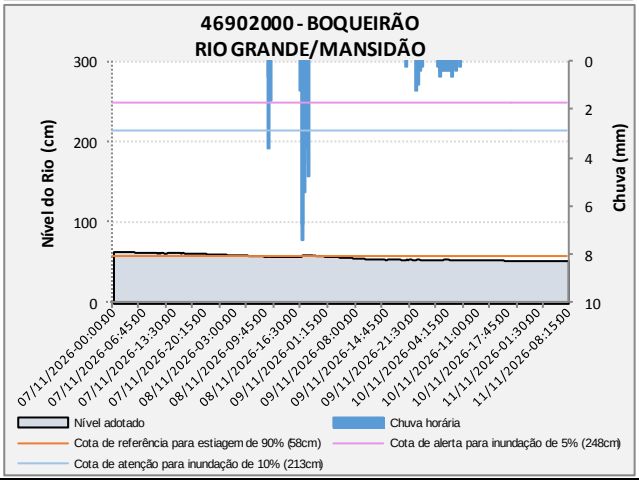

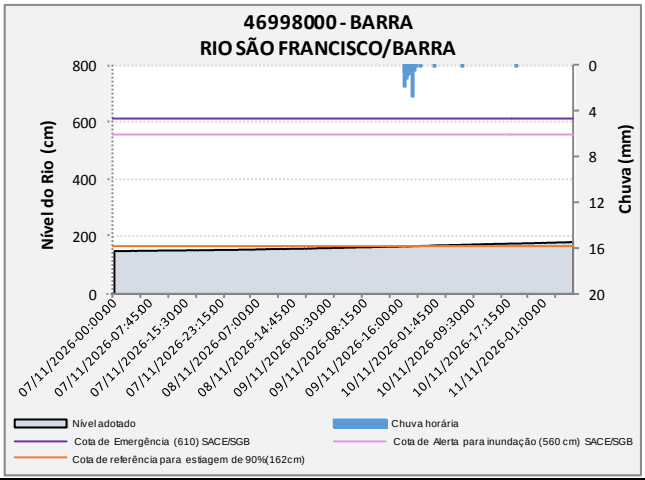

RPGA dos Rios Macururé e Curaçá

INFORMAÇÕES GERAIS				CHUVA (mm)			NÍVEL DOS RIOS (cm)					
CÓDIGO	ESTAÇÃO	MUNICÍPIO	RIO	DATA/HORA do último dado	Últimas 24 horas	Últimas 96 horas	DATA/HORA do último dado	Última hora	Últimas 96 horas	Cota Crítica para Estiagem (cm)	Variação do Nível em relação a cota de estiagem	
											(cm)	(%)
48020000	Juazeiro	Juazeiro	São Francisco	11/11/2026 11:00	0,0	0,0	11/11/2026 11:00	230,0	223,0	127,0	103,0	81,1%

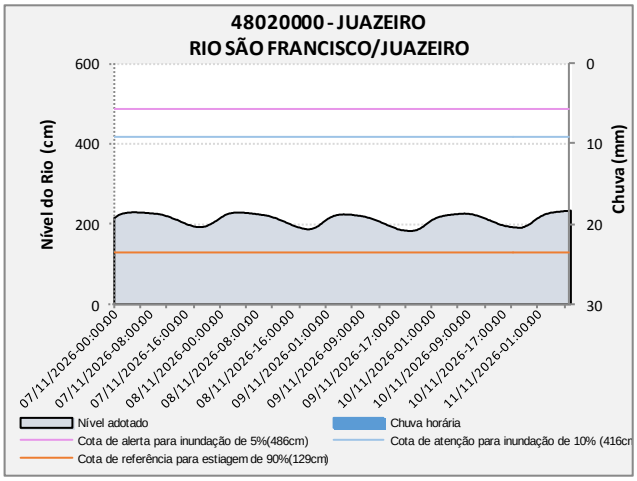

Boletim de Monitoramento Hidrometeorológico do Estado da Bahia

RPGA do Rio Itapicuru

INFORMAÇÕES GERAIS				CHUVA (mm)			NÍVEL DOS RIOS (cm)					
CÓDIGO	ESTAÇÃO	MUNICÍPIO	RIO	DATA/HORA do último dado	Últimas 24 horas	Últimas 96 horas	DATA/HORA do último dado	Última hora	Últimas 96 horas	Cota Crítica para Estiagem (cm)	Variação do Nível em relação a cota de estiagem	
											(cm)	(%)
50465000	Queimadas	Queimadas	Itapicuru	11/11/2026 10:30	1,0	1,0	11/11/2026 10:30	99,0	98,0	86,0	13,0	15,1%
50520000	Ponte Euclides Da Cunha	Tucano	Itapicuru	11/11/2026 10:30	4,8	7,2	11/11/2026 10:30	104,0	112,0	15,0	89,0	593,3%
50595000	Usina Altamira	Conde	Itapicuru	11/11/2026 11:00	0,0	3,0	11/11/2026 11:00	501,0	520,0	472,0	29,0	6,1%

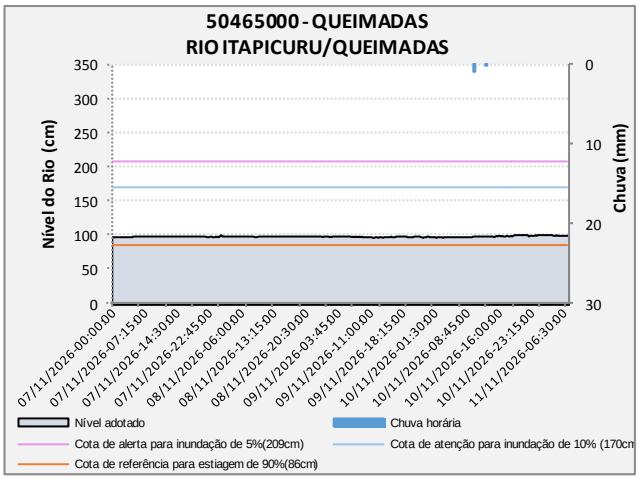

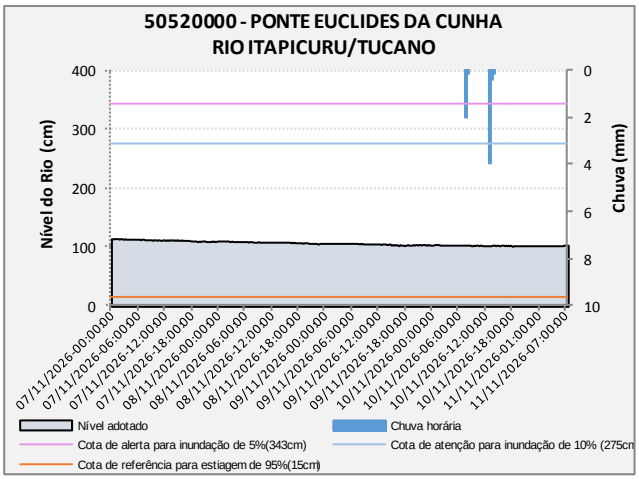

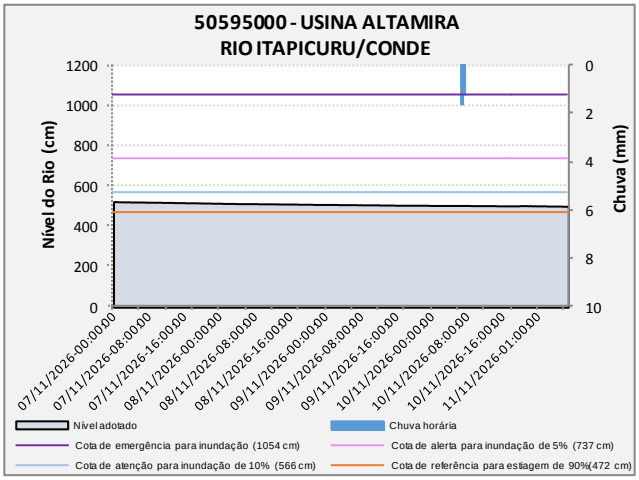

Boletim de Monitoramento Hidrometeorológico do Estado da Bahia

RPGA do Recôncavo Norte e Inhambupe

INFORMAÇÕES GERAIS				CHUVA (mm)			NÍVEL DOS RIOS (cm)					
CÓDIGO	ESTAÇÃO	MUNICÍPIO	RIO	DATA/HORA do último dado	Últimas 24 horas	Últimas 96 horas	DATA/HORA do último dado	Última hora	Últimas 96 horas	Cota Crítica para Estiagem (cm)	Variação do Nível em relação a cota de estiagem	
											(cm)	(%)
50660000	Corte Grande	Esplanada	Inhambupe	11/11/2026 10:45	2,4	3,6	11/11/2026 10:45	84,0	85,0	95,0	-11,0	-11,6%
50785000	Pedra Do Salgado	Mata De São João	Pojuca	11/11/2026 10:45	0,2	0,4	11/11/2026 10:45	43,0	44,0	53,0	-10,0	-18,9%
50795000	Tiririca	Camaçari	Pojuca	11/11/2026 10:30	0,0	0,0	11/11/2026 10:30	185,0	188,0	198,0	-13,0	-6,6%

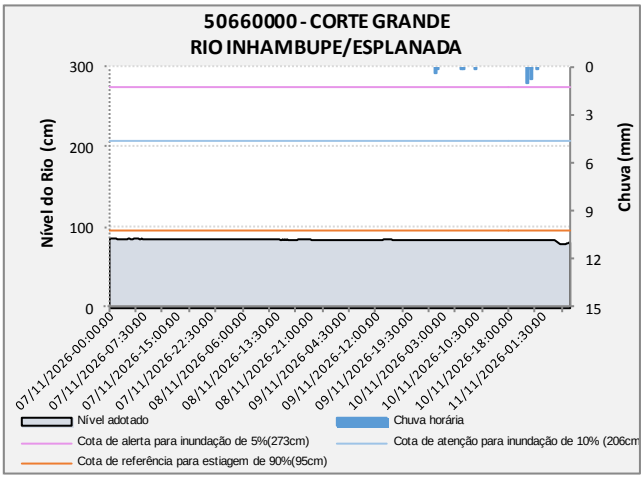

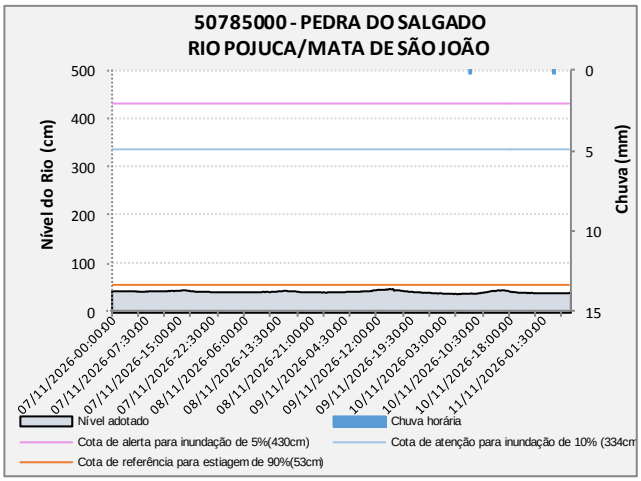

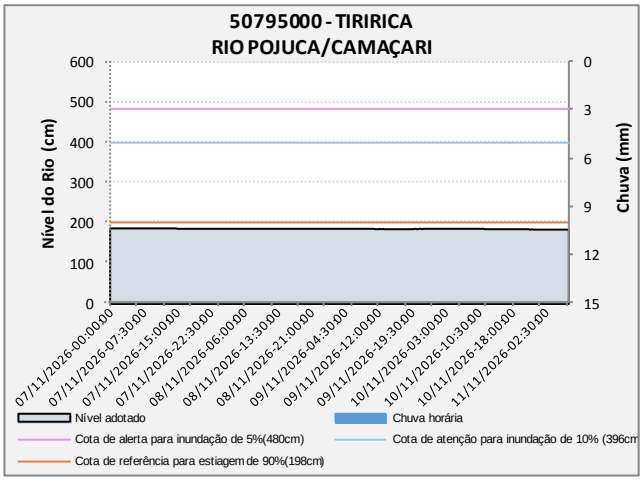

Boletim de Monitoramento Hidrometeorológico do Estado da Bahia

RPGA do Rio Paraguaçu

INFORMAÇÕES GERAIS				CHUVA (mm)			NÍVEL DOS RIOS (cm)					
CÓDIGO	ESTAÇÃO	MUNICÍPIO	RIO	DATA/HORA do último dado	Últimas 24 horas	Últimas 96 horas	DATA/HORA do último dado	Última hora	Últimas 96 horas	Cota Crítica para Estiagem (cm)	Variação do Nível em relação a cota de estiagem	
											(cm)	(%)
51240000	Itaeté	Itaetê	Paraguaçu	11/11/2026 09:15	0,8	1,4	11/11/2026 09:15	390,0	-	408,0	-18,0	-4,4%
51280000	Iaçu	Iaçu	Paraguaçu	11/11/2026 10:30	0,2	0,2	11/11/2026 10:30	94,0	90,0	98,0	-4,0	-4,1%
51490500	UHE Pedra Do Cavalo Jusante	São Félix	Paraguaçu	11/11/2026 08:00	2,8	2,4	11/11/2026 08:00	156,0	157,0	-	-	-

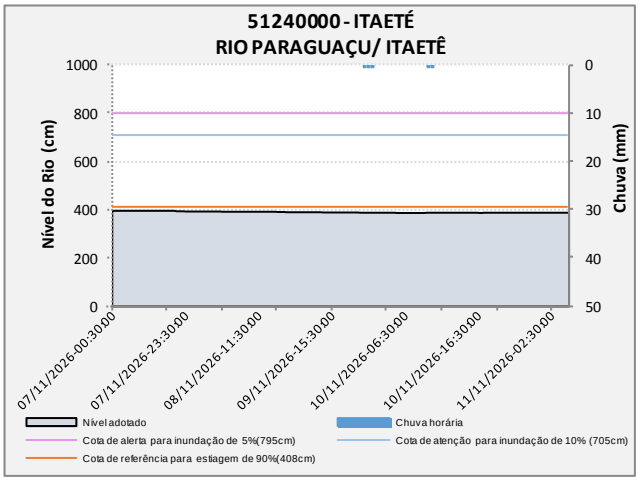

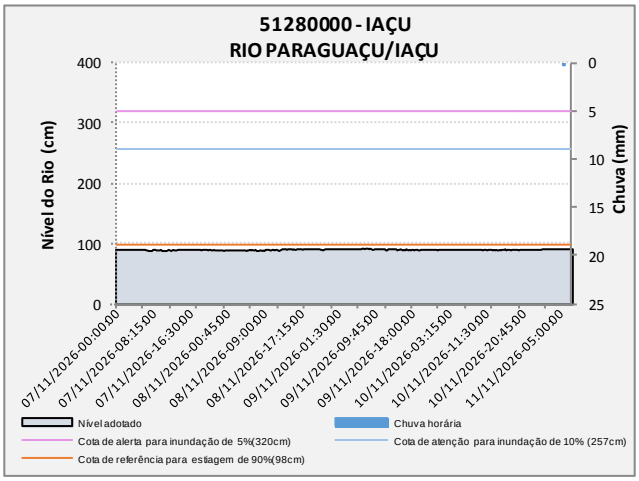

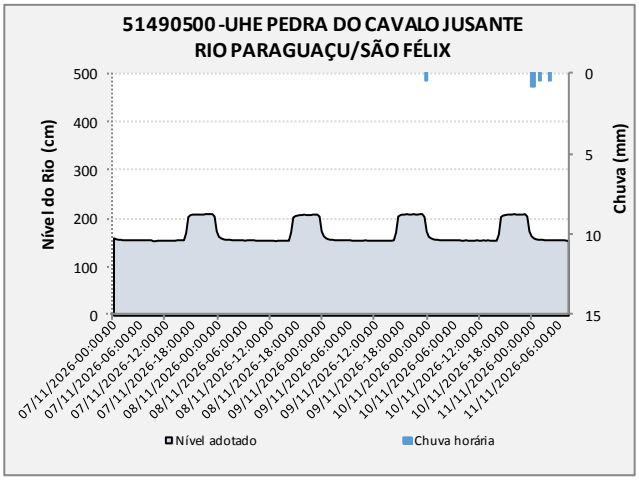

Boletim de Monitoramento Hidrometeorológico do Estado da Bahia

RPGA do Recôncavo Sul

INFORMAÇÕES GERAIS				CHUVA (mm)			NÍVEL DOS RIOS (cm)					
CÓDIGO	ESTAÇÃO	MUNICÍPIO	RIO	DATA/HORA do último dado	Últimas 24 horas	Últimas 96 horas	DATA/HORA do último dado	Última hora	Últimas 96 horas	Cota Crítica para Estiagem (cm)	Variação do Nível em relação a cota de estiagem	
											(cm)	(%)
51890000	Nilo Peçanha	Nilo Peçanha	Almas	-	-	-	10/11/2026 07:00	172,0	-	149,0	23,0	15,4%

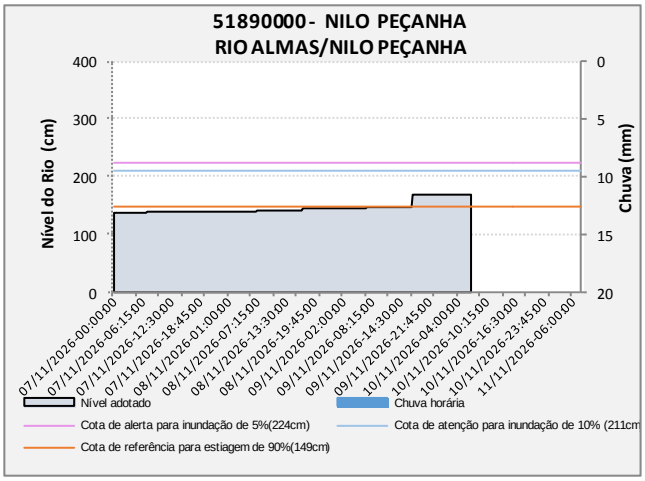

RPGA do Leste

INFORMAÇÕES GERAIS				CHUVA (mm)			NÍVEL DOS RIOS (cm)					
CÓDIGO	ESTAÇÃO	MUNICÍPIO	RIO	DATA/HORA do último dado	Últimas 24 horas	Últimas 96 horas	DATA/HORA do último dado	Última hora	Últimas 96 horas	Cota Crítica para Estiagem (cm)	Variação do Nível em relação a cota de estiagem	
											(cm)	(%)
53170000	Ferradas	Itabuna	Cachoeira	11/11/2026 08:00	11,8	11,6	11/11/2026 08:00	151,0	-	103,0	-	-

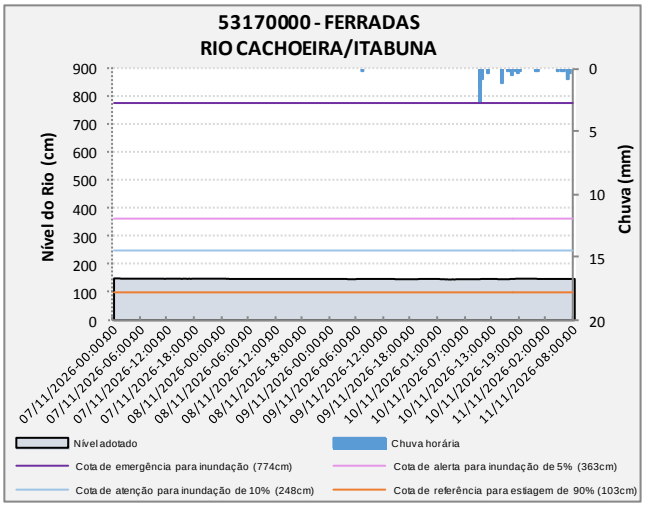

Boletim de Monitoramento Hidrometeorológico do Estado da Bahia

RPGA do Rio Pardo

INFORMAÇÕES GERAIS				CHUVA (mm)			NÍVEL DOS RIOS (cm)					
CÓDIGO	ESTAÇÃO	MUNICÍPIO	RIO	DATA/HORA do último dado	Últimas 24 horas	Últimas 96 horas	DATA/HORA do último dado	Última hora	Últimas 96 horas	Cota Crítica para Estiagem (cm)	Variação do Nível em relação a cota de estiagem	
											(cm)	(%)
53620000	Cândido Sales	Cândido Sales	Pardo	11/11/2026 10:30	0,0	0,0	11/11/2026 10:30	136,0	141,0	110,0	26,0	23,6%
53630000	Inhobim	Vitória Da Conquista	Pardo	11/11/2026 10:45	0,8	17,0	11/11/2026 10:45	206,0	208,0	179,0	27,0	15,1%
53780000	Itapetinga	Itapetinga	Catolé Grande	11/11/2026 10:45	3,4	5,0	11/11/2026 10:45	227,0	219,0	214,0	13,0	6,1%
53880000	Fazenda Nancy	Camacan	Pardo	11/11/2026 11:15	10,2	11,2	11/11/2026 11:15	135,0	140,0	140,0	-5,0	-3,6%
53950000	Mascote	Mascote	Pardo	11/11/2026 10:30	15,6	17,6	11/11/2026 10:30	62,0	65,0	84,0	-22,0	-26,2%

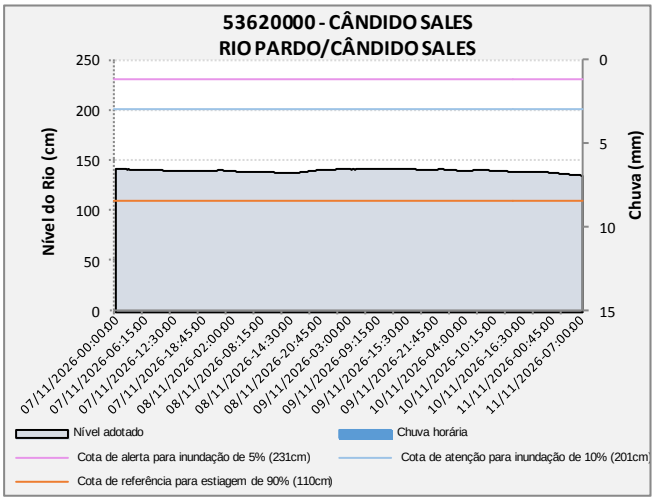

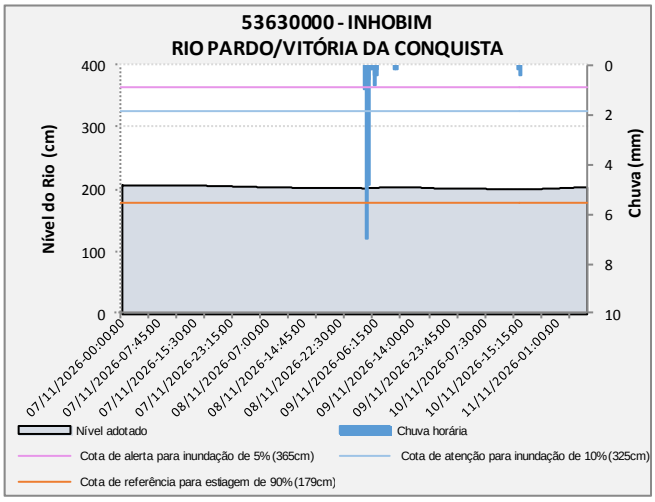

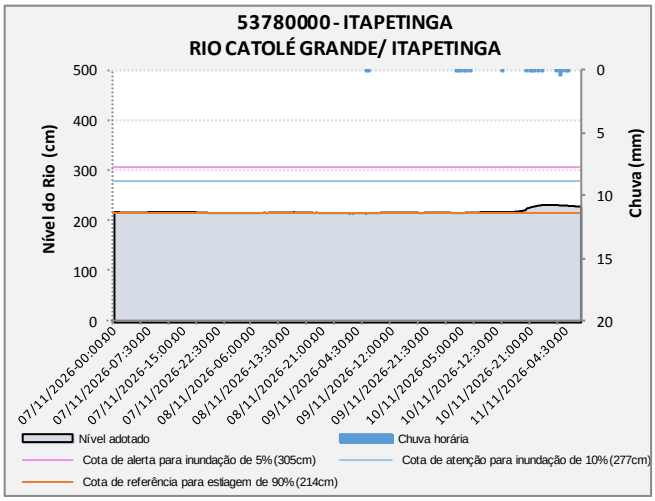

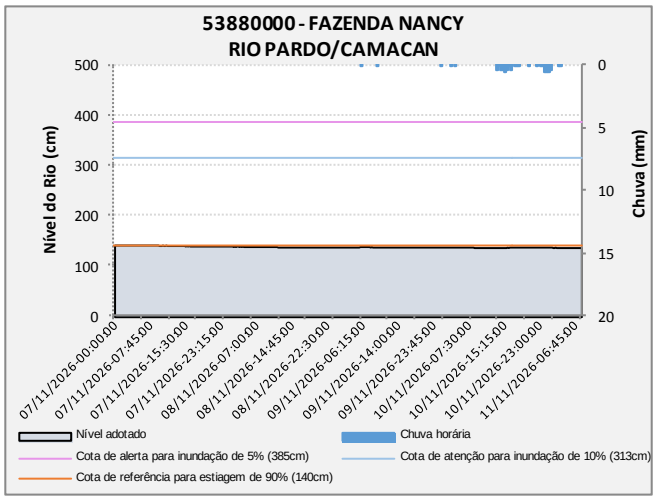

Boletim de Monitoramento Hidrometeorológico do Estado da Bahia

RPGA do Rio Pardo

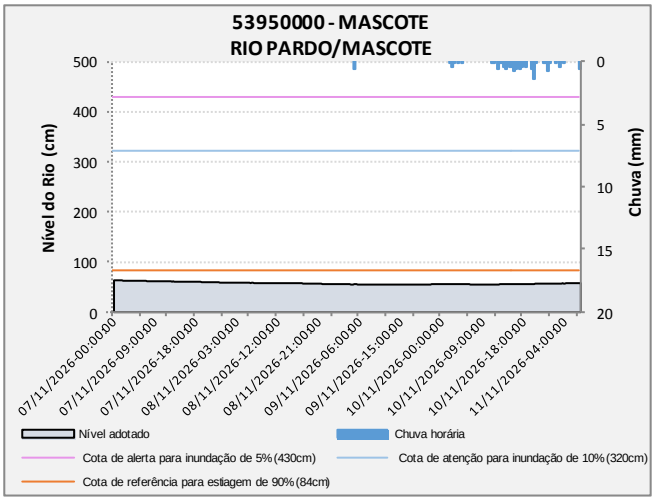

Para maiores informações acesse: http://www.snirh.gov.br/hidrotelemetria/Mapa.aspx

Sala de Situação de Monitoramento Ambiental da Bahia
Contatos: (71) 3118-4160