Boletim de Monitoramento Hidrometeorológico do Estado da Bahia

Boletim nº 206 – 12 de Novembro de 2026

SALA DE SITUAÇÃO/DIRAM/INEMA/ANA

Neste boletim serão exibidos os dados de monitoramento das precipitações acumuladas nas últimas 24 horas e dos níveis dos rios, na última hora do dado coletado e nas últimas 96 horas. Os dados são obtidos das estações telemétricas localizadas no estado da Bahia.

PREVISÃO METEOROLÓGICA PARA AS PRÓXIMAS 24 HORAS

As instabilidades persistem no litoral. A previsão indica céu nublado a parcialmente nublado, com ocorrência de chuvas, especialmente no Baixo Sul e no Extremo Sul, que poderão vir acompanhadas de rajadas de vento. Em Salvador, na Região Metropolitana e no Recôncavo, haverá variação de nebulosidade, com possibilidade de chuvas isoladas ao longo do período. No Sudoeste e no Oeste, poderão ocorrer pancadas de chuva durante a tarde e a noite.

MONITORAMENTO DOS RIOS

A seguir será apresentada a situação atual dos níveis dos rios monitorados nas estações localizadas, conforme mapa abaixo.

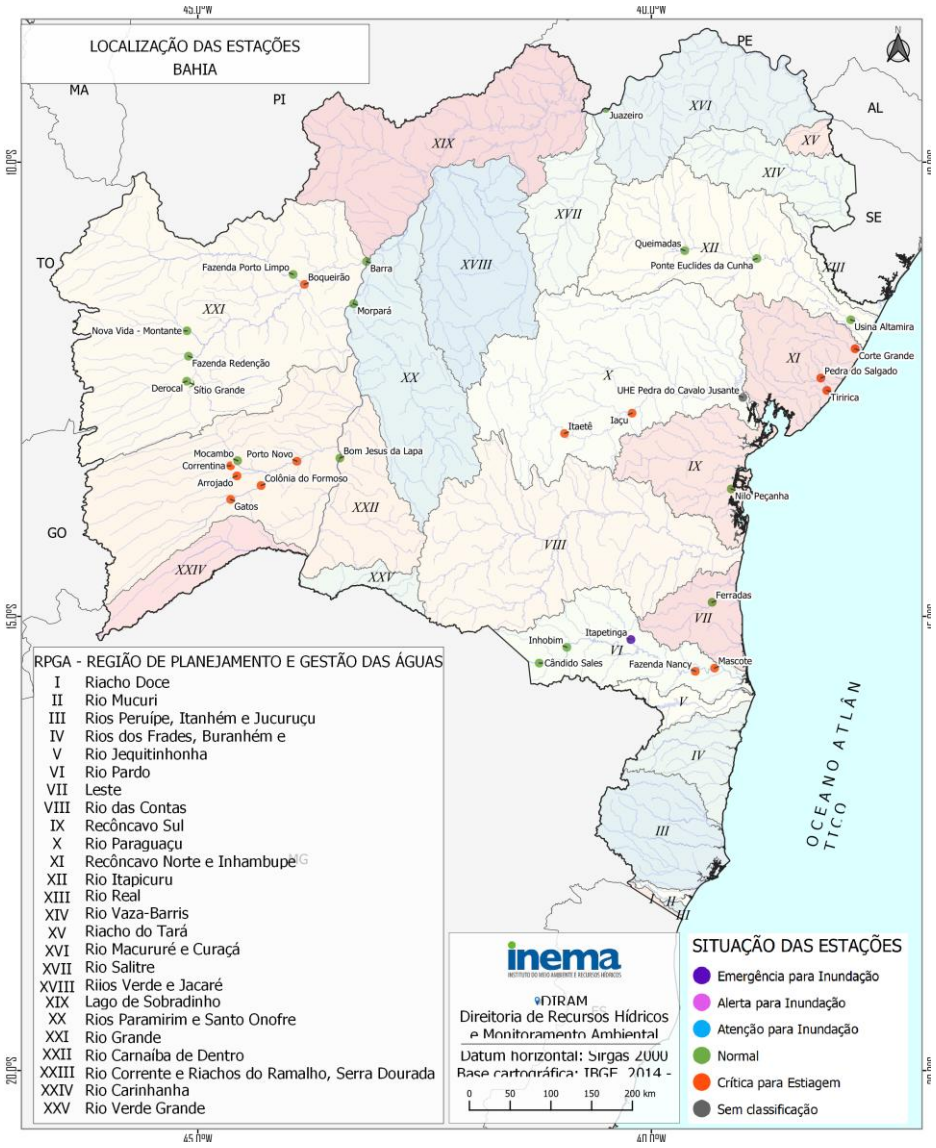

Boletim de Monitoramento Hidrometeorológico do Estado da Bahia

SITUAÇÃO DO NÍVEL DOS RIOS

- Acima da cota de emergência para inundação*
- Acima da cota de alerta para inundação*
- Acima da cota de atenção para inundação*
- Nível normal (Cota de Permanência entre 5% e 95%ou entre atenção e estiagem*)
- Tendência à seca (Abaixo da Cota de Estiagem*ou da Permanência de 95%)
- Sem dado de referência

(*) As cotas acima não estão definidas para todas as estações

RPGA do Rio Corrente e Riachos do Ramalho, Serra Dourada e Brejo Velho

INFORMAÇÕES GERAIS				CHUVA (mm)			NÍVEL DOS RIOS (cm)					
CÓDIGO	ESTAÇÃO	MUNICÍPIO	RIO	DATA/HORA do último dado	Últimas 24 horas	Últimas 96 horas	DATA/HORA do último dado	Última hora	Últimas 96 horas	Cota Crítica para Estiagem (cm)	Variação do Nível em relação a cota de estiagem	
											(cm)	(%)
45480000	Bom Jesus da Lapa	Bom Jesus da Lapa	São Francisco	12/11/2026 10:30	0,0	117,6	12/11/2026 07:30	320,0	-	294,0	26,0	8,8%
45590000	Correntina	Correntina	Correntina	12/11/2026 05:30	0,0	9,8	12/11/2026 05:30	39,0	-	43,0	-8,0	-18,6%
45740001	Mocambo	Correntina	Do Meio	12/11/2026 08:00	0,0	45,2	12/11/2026 08:00	35,0	-	30,0	5,0	16,7%
45770000	Arrojado	Correntina	Arrojado	12/11/2026 07:15	0,0	3,6	12/11/2026 07:15	31,0	-	32,0	-8,0	-25,0%
45840000	Gatos	Jaborandi	Formoso	12/11/2026 10:45	0,0	6,2	12/11/2026 10:45	93,0	-	101,0	-11,0	-10,9%
45880000	Colônia Do Formoso	Coribe	Formoso	12/11/2026 07:45	0,0	19,4	12/11/2026 07:45	22,0	-	27,0	-6,0	-22,2%
45960001	Porto Novo	Santana	Corrente	-	-	-	12/11/2026 08:00	56,0	-	71,0	-12,0	-16,9%

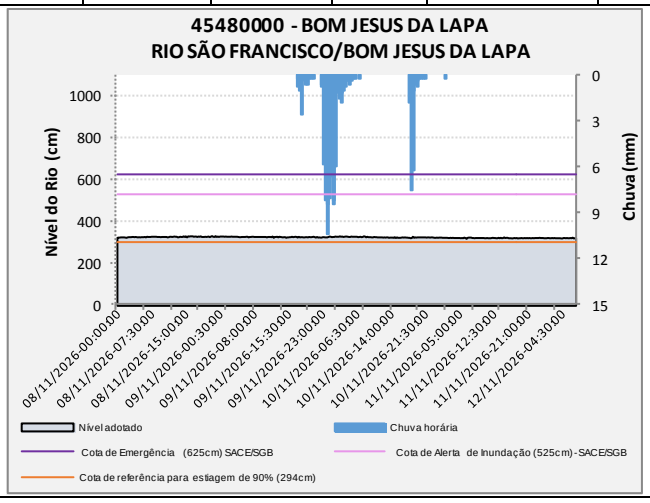

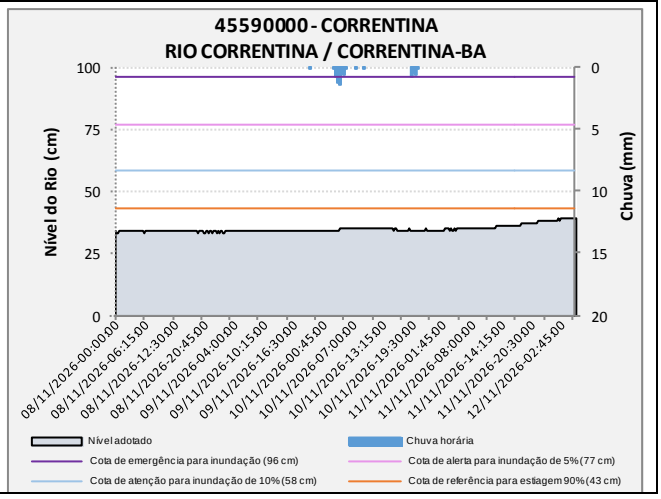

Boletim de Monitoramento Hidrometeorológico do Estado da Bahia

RPGA do Rio Corrente e Riachos do Ramalho, Serra Dourada e Brejo Velho

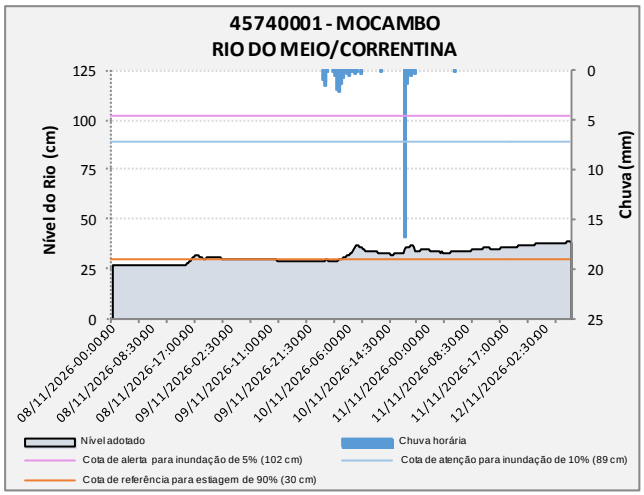

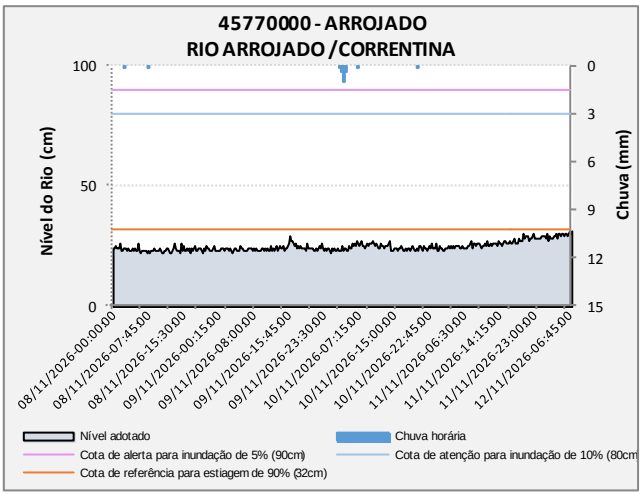

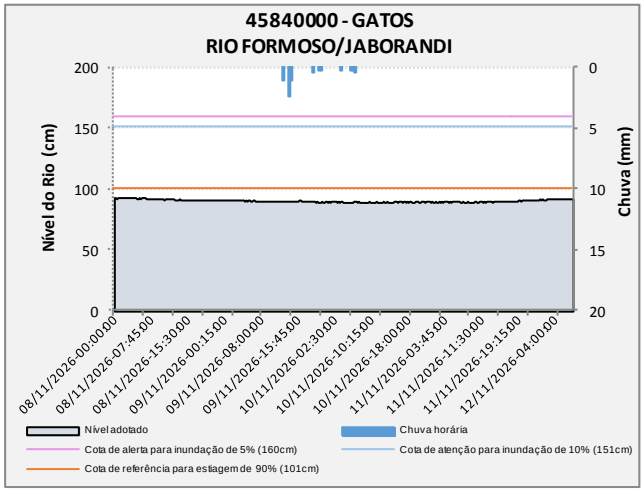

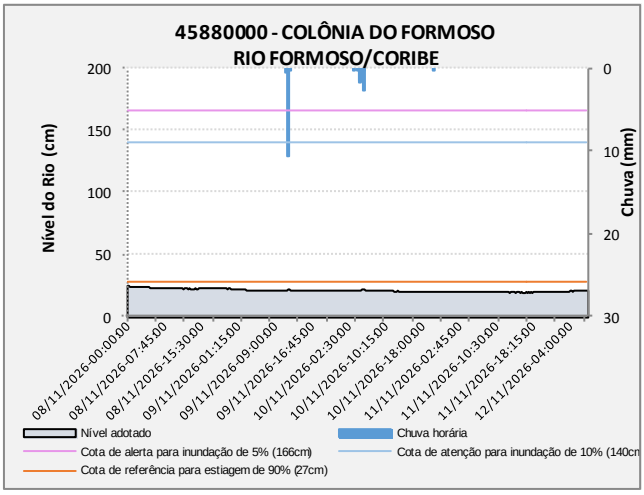

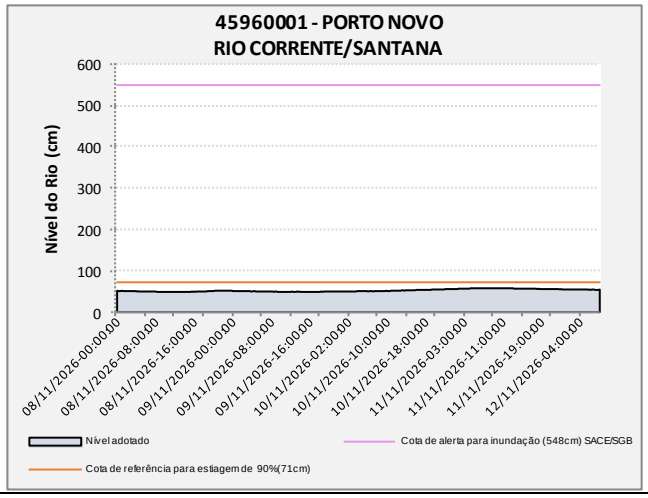

Boletim de Monitoramento Hidrometeorológico do Estado da Bahia

RPGA do Rio Grande

INFORMAÇÕES GERAIS				CHUVA (mm)			NÍVEL DOS RIOS (cm)					
CÓDIGO	ESTAÇÃO	MUNICÍPIO	RIO	DATA/HORA do último dado	Últimas 24 horas	Últimas 96 horas	DATA/HORA do último dado	Última hora	Últimas 96 horas	Cota Crítica para Estiagem (cm)	Variação do Nível em relação a cota de estiagem	
											(cm)	(%)
46360000	Morpará	Morpará	São Francisco	12/11/2026 07:30	0.0	38,6	12/11/2026 07:30	265,0	-	252,0	13,0	5,2%
46415000	Sítio Grande	São Desidério	Grande	12/11/2026 07:00	0.0	56,4	12/11/2026 07:00	65,0	-	61,0	2,0	3,3%
46455000	Derocal	São Desidério	Das Fêmeas	12/11/2026 07:15	0.0	28,2	12/11/2026 07:15	233,0	-	232,0	1,0	0,4%
46543000	Fazenda Redenção	Barreiras	De Ondas	12/11/2026 07:30	6.0	50,0	12/11/2026 07:30	29,0	-	23,0	6,0	26,1%
46590000	Nova Vida Montante	Barreiras	Branco	12/11/2026 07:30	2.4	8,4	12/11/2026 07:30	50,0	-	45,0	0,0	0,0%
46870000	Fazenda Porto Limpo	Mansidão	Preto	12/11/2026 08:00	4.2	80,2	12/11/2026 08:00	102,0	-	89,0	13,0	14,6%
46902000	Boqueirão	Mansidão	Grande	12/11/2026 07:15	0.0	52,8	12/11/2026 07:15	51,0	-	58,0	-6,0	-10,3%
46998000	Barra	Barra	São Francisco	12/11/2026 07:30	0.0	10,8	12/11/2026 07:30	185,0	-	162,0	18,0	11,1%

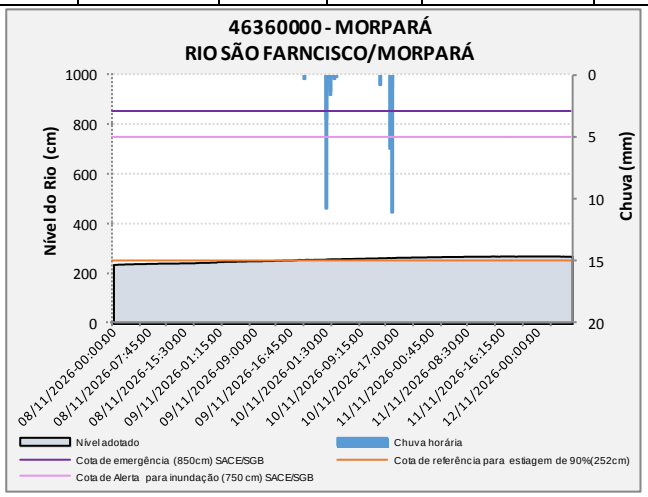

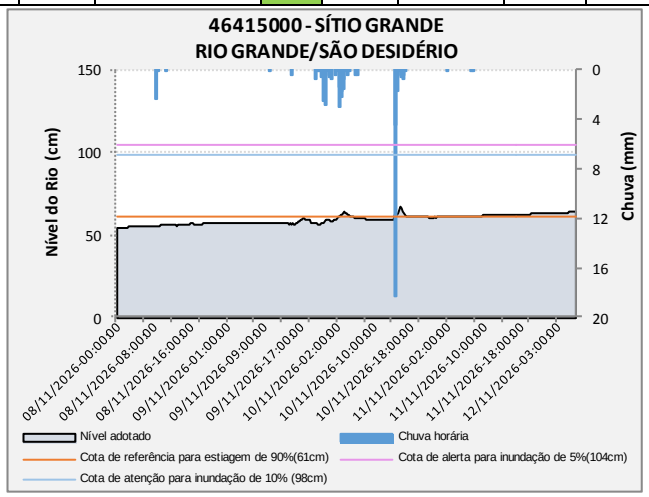

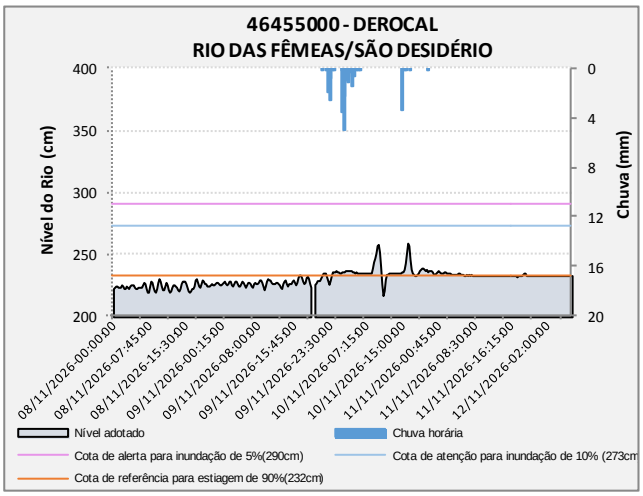

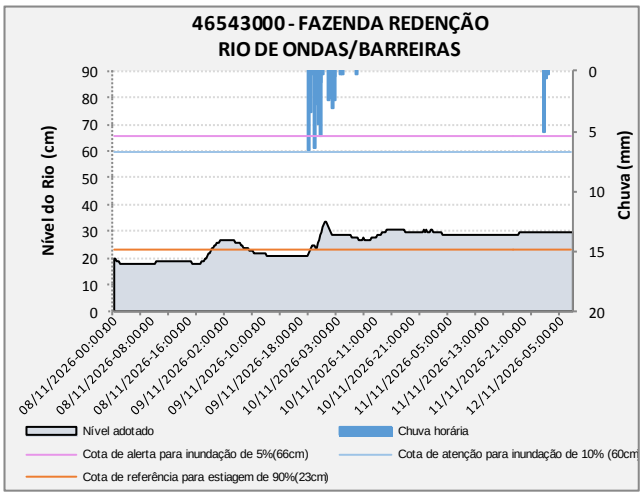

Boletim de Monitoramento Hidrometeorológico do Estado da Bahia

RPGA do Rio Grande

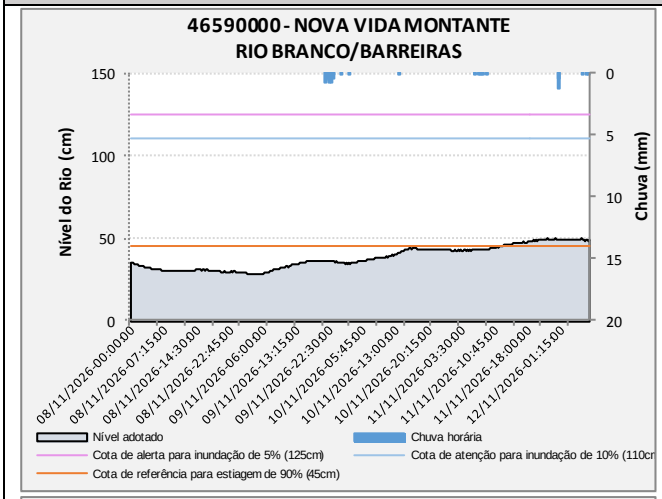

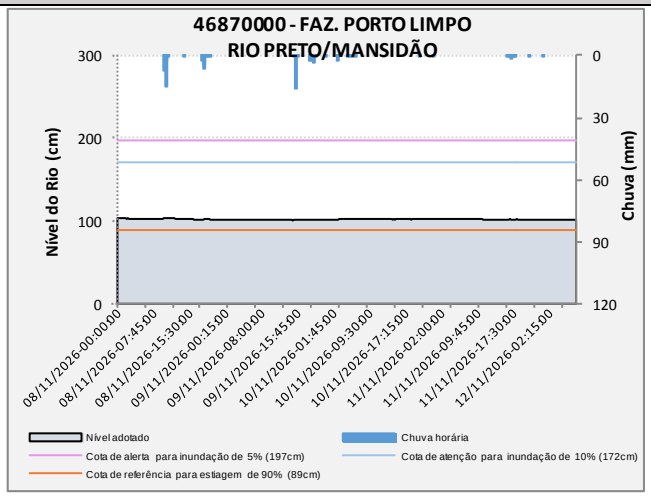

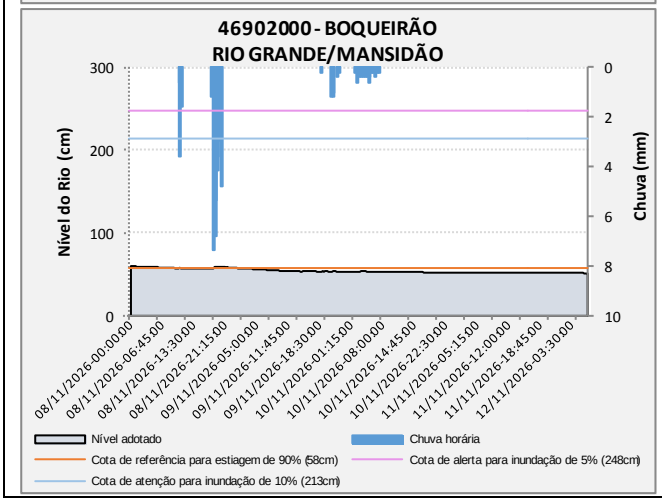

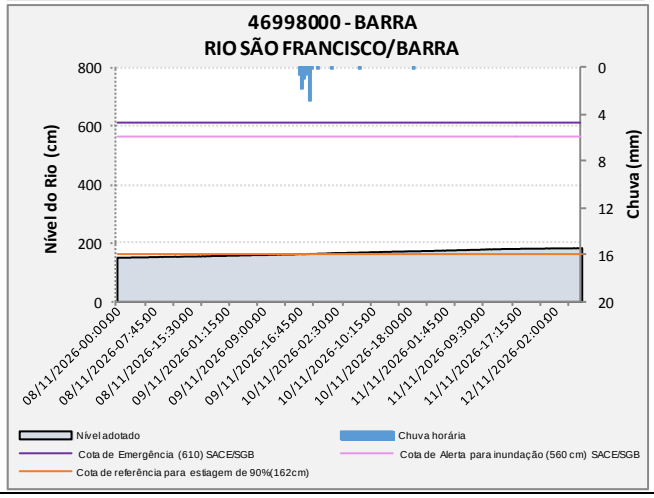

RPGA dos Rios Macururé e Curaçá

INFORMAÇÕES GERAIS				CHUVA (mm)			NÍVEL DOS RIOS (cm)					
CÓDIGO	ESTAÇÃO	MUNICÍPIO	RIO	DATA/HORA do último dado	Últimas 24 horas	Últimas 96 horas	DATA/HORA do último dado	Última hora	Últimas 96 horas	Cota Crítica para Estiagem (cm)	Variação do Nível em relação a cota de estiagem	
											(cm)	(%)
48020000	Juazeiro	Juazeiro	São Francisco	12/11/2026 07:00	0,0	0,0	12/11/2026 07:00	247,0	-	127,0	103,0	81,1%

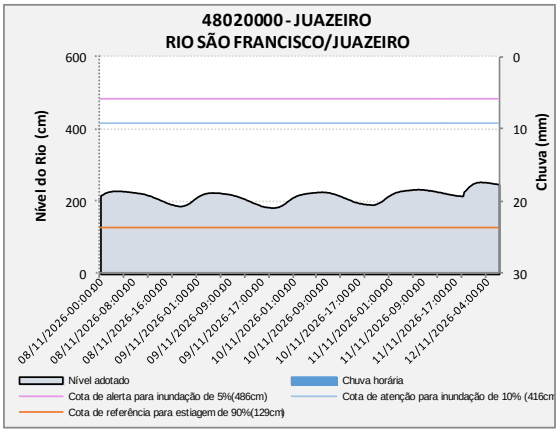

Boletim de Monitoramento Hidrometeorológico do Estado da Bahia

RPGA do Rio Itapicuru

INFORMAÇÕES GERAIS				CHUVA (mm)			NÍVEL DOS RIOS (cm)					
CÓDIGO	ESTAÇÃO	MUNICÍPIO	RIO	DATA/HORA do último dado	Últimas 24 horas	Últimas 96 horas	DATA/HORA do último dado	Última hora	Últimas 96 horas	Cota Crítica para Estiagem (cm)	Variação do Nível em relação a cota de estiagem	
											(cm)	(%)
50465000	Queimadas	Queimadas	Itapicuru	12/11/2026 07:30	0,0	1,0	12/11/2026 07:30	98,0	-	86,0	13,0	15,1%
50520000	Ponte Euclides Da Cunha	Tucano	Itapicuru	12/11/2026 07:30	0,0	7,2	12/11/2026 07:30	104,0	-	15,0	89,0	593,3%
50595000	Usina Altamira	Conde	Itapicuru	12/11/2026 08:00	0,6	3,6	12/11/2026 08:00	498,0	-	472,0	29,0	6,1%

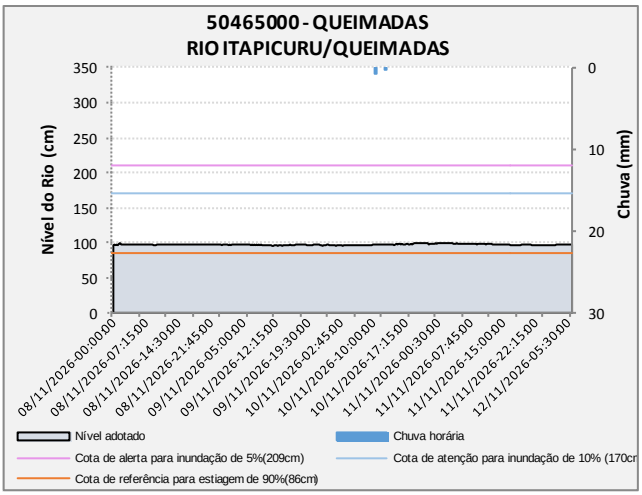

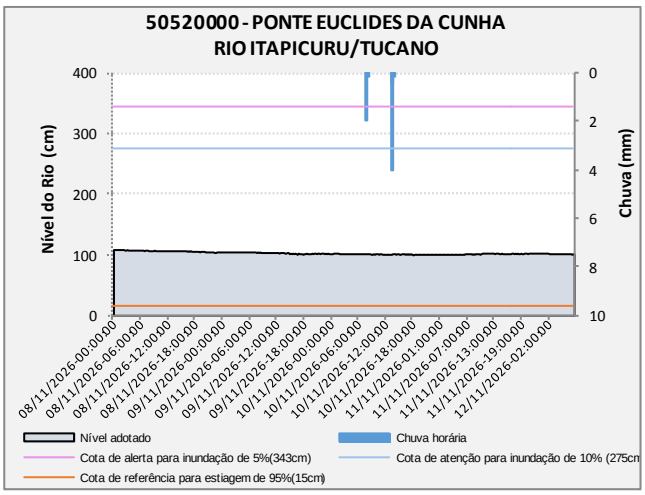

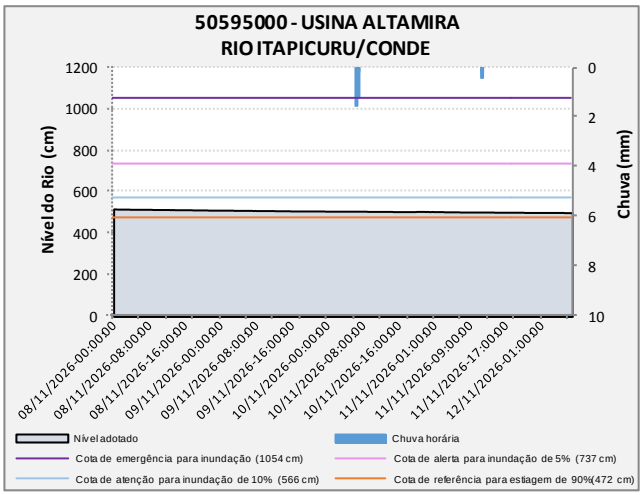

Boletim de Monitoramento Hidrometeorológico do Estado da Bahia

RPGA do Recôncavo Norte e Inhambupe

INFORMAÇÕES GERAIS				CHUVA (mm)			NÍVEL DOS RIOS (cm)					
CÓDIGO	ESTAÇÃO	MUNICÍPIO	RIO	DATA/HORA do último dado	Últimas 24 horas	Últimas 96 horas	DATA/HORA do último dado	Última hora	Últimas 96 horas	Cota Crítica para Estiagem (cm)	Variação do Nível em relação a cota de estiagem	
											(cm)	(%)
50660000	Corte Grande	Esplanada	Inhambupe	12/11/2026 07:45	0,2	3,6	12/11/2026 07:45	85,0	-	95,0	-11,0	-11,6%
50785000	Pedra Do Salgado	Mata De São João	Pojuca	12/11/2026 07:45	0,2	0,6	12/11/2026 07:45	39,0	-	53,0	-10,0	-18,9%
50795000	Tiririca	Camaçari	Pojuca	12/11/2026 07:30	0,0	0,0	12/11/2026 07:30	186,0	-	198,0	-13,0	-6,6%

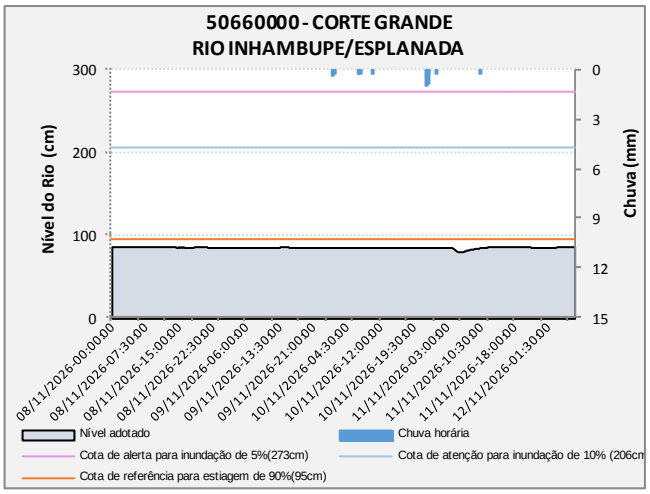

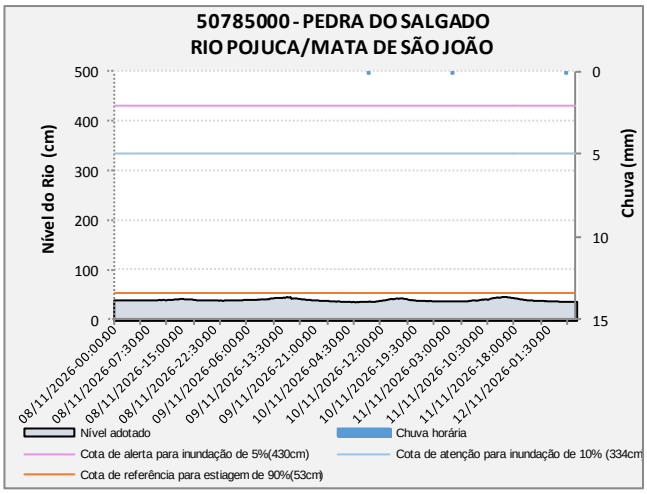

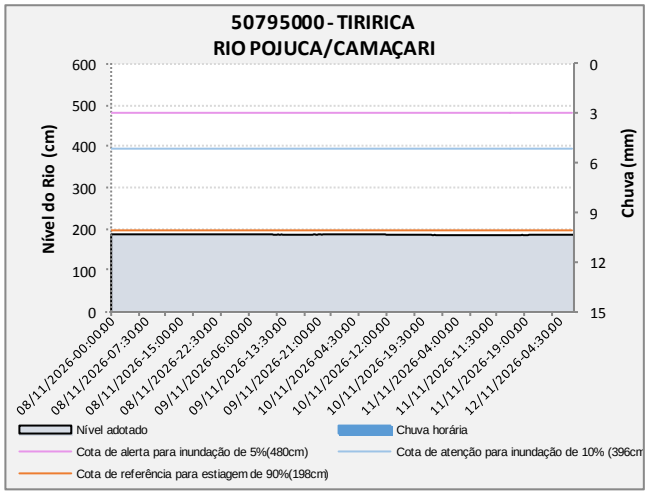

Boletim de Monitoramento Hidrometeorológico do Estado da Bahia

RPGA do Rio Paraguaçu

INFORMAÇÕES GERAIS				CHUVA (mm)			NÍVEL DOS RIOS (cm)					
CÓDIGO	ESTAÇÃO	MUNICÍPIO	RIO	DATA/HORA do último dado	Últimas 24 horas	Últimas 96 horas	DATA/HORA do último dado	Última hora	Últimas 96 horas	Cota Crítica para Estiagem (cm)	Variação do Nível em relação a cota de estiagem	
											(cm)	(%)
51240000	Itaeté	Itaetê	Paraguaçu	12/11/2026 07:15	-	1,4	12/11/2026 07:15	390,0	-	408,0	-18,0	-4,4%
51280000	Iaçu	Iaçu	Paraguaçu	12/11/2026 07:30	0,0	0,2	12/11/2026 07:30	92,0	-	98,0	-4,0	-4,1%
51490500	UHE Pedra Do Cavalo Jusante	São Félix	Paraguaçu	12/11/2026 07:30	0,0	2,8	12/11/2026 07:30	155,0	-	-	-	-

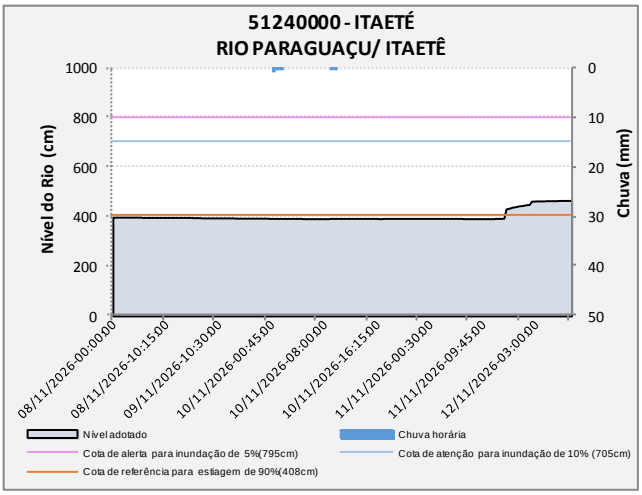

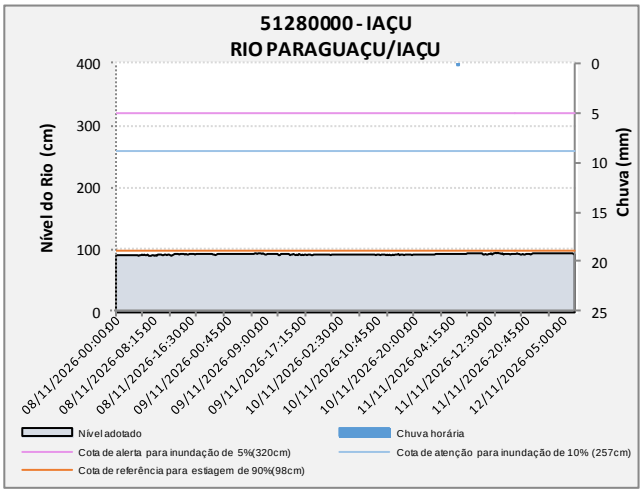

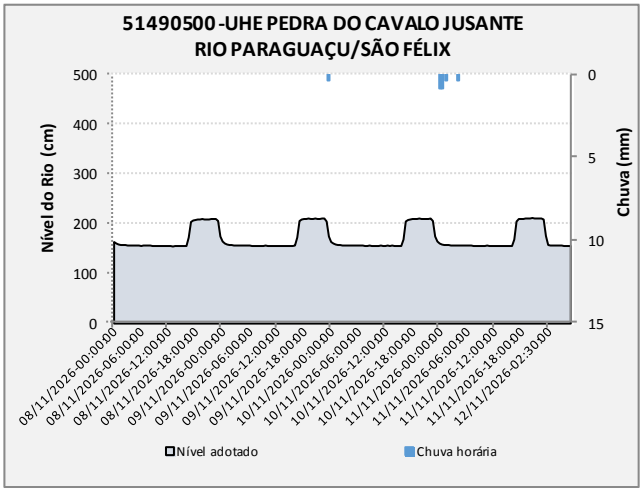

Boletim de Monitoramento Hidrometeorológico do Estado da Bahia

RPGA do Recôncavo Sul

INFORMAÇÕES GERAIS				CHUVA (mm)			NÍVEL DOS RIOS (cm)					
CÓDIGO	ESTAÇÃO	MUNICÍPIO	RIO	DATA/HORA do último dado	Últimas 24 horas	Últimas 96 horas	DATA/HORA do último dado	Última hora	Últimas 96 horas	Cota Crítica para Estiagem (cm)	Variação do Nível em relação a cota de estiagem	
											(cm)	(%)
51890000	Nilo Peçanha	Nilo Peçanha	Almas	-	-	-	10/11/2026 07:00	172,0	-	149,0	23,0	15,4%

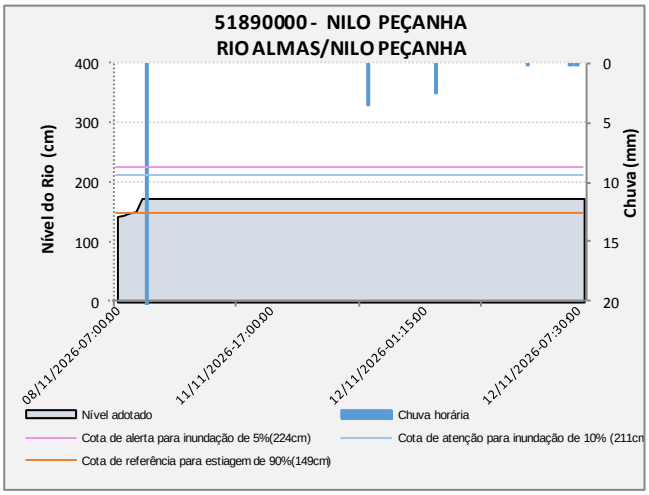

RPGA do Leste

INFORMAÇÕES GERAIS				CHUVA (mm)			NÍVEL DOS RIOS (cm)					
CÓDIGO	ESTAÇÃO	MUNICÍPIO	RIO	DATA/HORA do último dado	Últimas 24 horas	Últimas 96 horas	DATA/HORA do último dado	Última hora	Últimas 96 horas	Cota Crítica para Estiagem (cm)	Variação do Nível em relação a cota de estiagem	
											(cm)	(%)
53170000	Ferradas	Itabuna	Cachoeira	12/11/2026 06:00	9,8	19,6	12/11/2026 06:00	154,0	-	103,0	-	-

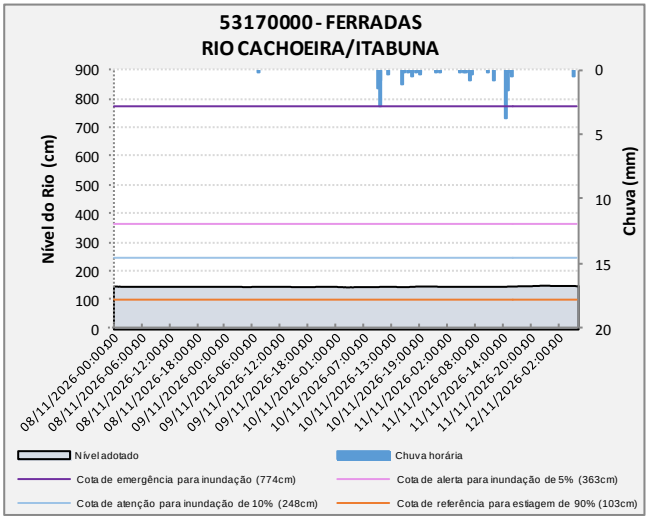

Boletim de Monitoramento Hidrometeorológico do Estado da Bahia

RPGA do Rio Pardo

INFORMAÇÕES GERAIS				CHUVA (mm)			NÍVEL DOS RIOS (cm)					
CÓDIGO	ESTAÇÃO	MUNICÍPIO	RIO	DATA/HORA do último dado	Últimas 24 horas	Últimas 96 horas	DATA/HORA do último dado	Última hora	Últimas 96 horas	Cota Crítica para Estiagem (cm)	Variação do Nível em relação a cota de estiagem	
											(cm)	(%)
53620000	Cândido Sales	Cândido Sales	Pardo	12/11/2026 07:30	0,2	0,2	12/11/2026 07:30	136,0	-	110,0	26,0	23,6%
53630000	Inhobim	Vitória Da Conquista	Pardo	12/11/2026 07:45	1,8	18,8	12/11/2026 07:45	204,0	-	179,0	27,0	15,1%
53780000	Itapetinga	Itapetinga	Catolé Grande	12/11/2026 07:45	4,0	8,8	12/11/2026 07:45	227,0	-	214,0	13,0	6,1%
53880000	Fazenda Nancy	Camacan	Pardo	12/11/2026 07:15	3,8	13,0	12/11/2026 07:15	134,0	-	140,0	-5,0	-3,6%
53950000	Mascote	Mascote	Pardo	12/11/2026 07:30	3,4	20,6	12/11/2026 07:30	69,0	-	84,0	-22,0	-26,2%

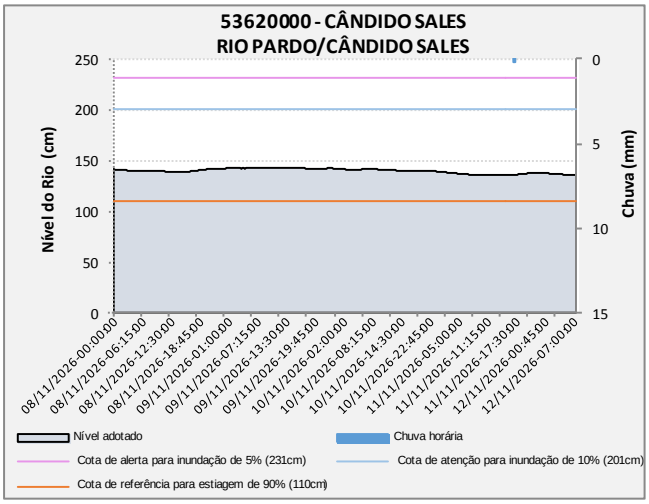

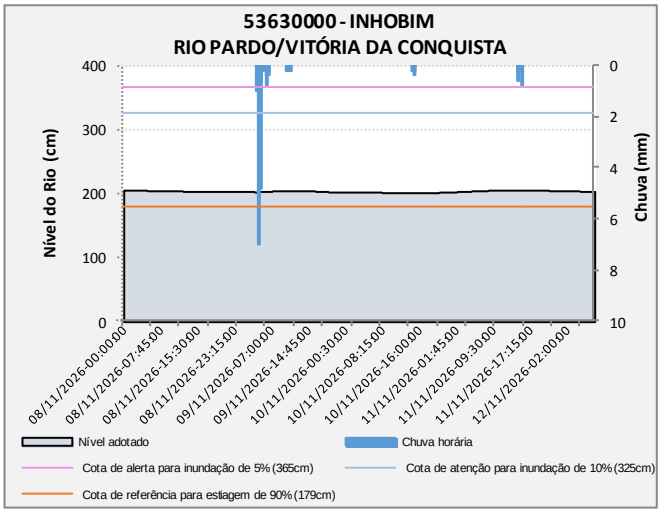

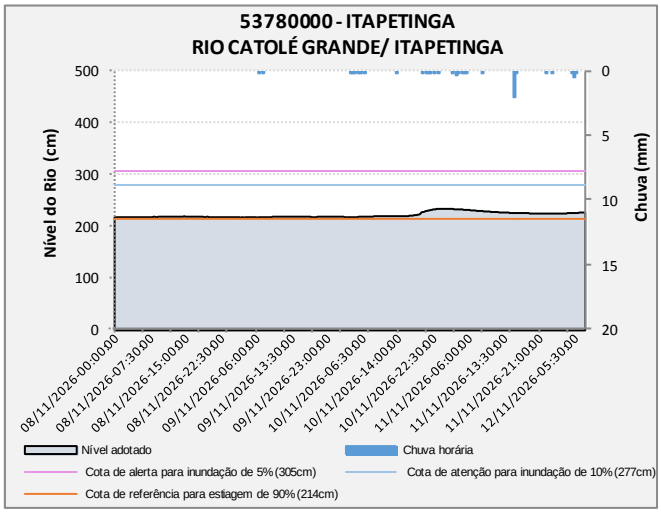

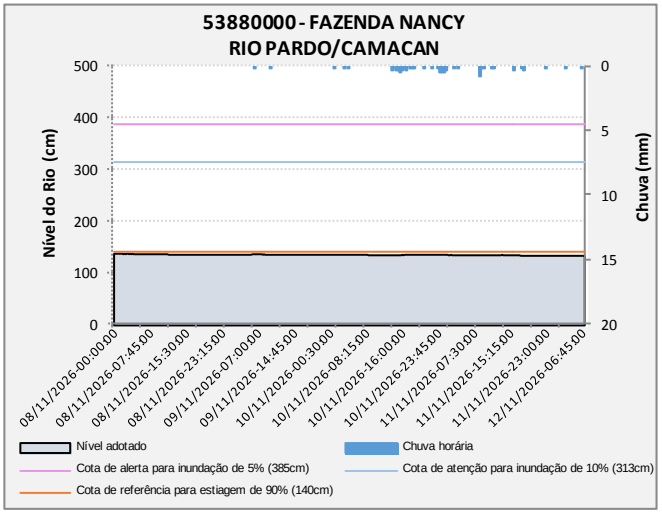

Boletim de Monitoramento Hidrometeorológico do Estado da Bahia

RPGA do Rio Pardo

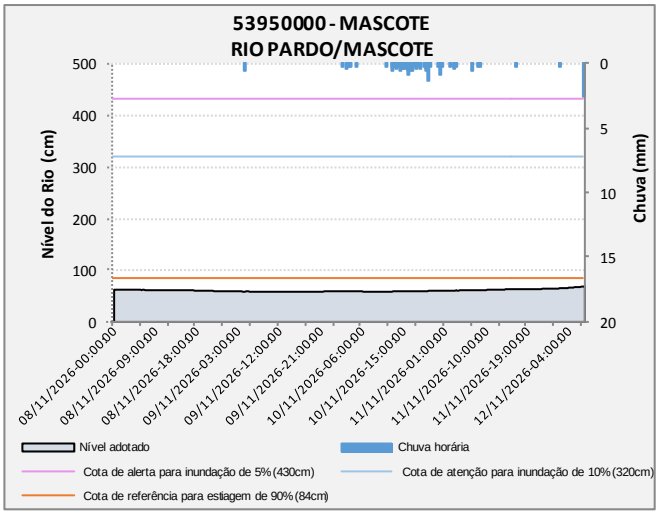

Para maiores informações acesse: http://www.snirh.gov.br/hidrotelemetria/Mapa.aspx

Sala de Situação de Monitoramento Ambiental da Bahia
Contatos: (71) 3118-4160