Boletim de Monitoramento Hidrometeorológico do Estado da Bahia

Boletim nº 207 – 13 de Novembro de 2026

SALA DE SITUAÇÃO/DIRAM/INEMA/ANA

Neste boletim serão exibidos os dados de monitoramento das precipitações acumuladas nas últimas 24 horas e dos níveis dos rios, na última hora do dado coletado e nas últimas 96 horas. Os dados são obtidos das estações telemétricas localizadas no estado da Bahia.

PREVISÃO METEOROLÓGICA PARA AS PRÓXIMAS 72 HORAS

O tempo permanece instável em praticamente todo o estado ao longo do fim de semana. Há previsão de chuvas nas regiões do Litoral, com destaque para o Sul e o Extremo Sul, além do Oeste, do Sudoeste e de parte da região Norte. Em Salvador, na Região Metropolitana e no Recôncavo, o tempo segue com variação de nebulosidade e ocorrência de chuvas no decorrer do período.

MONITORAMENTO DOS RIOS

A seguir será apresentada a situação atual dos níveis dos rios monitorados nas estações localizadas, conforme mapa abaixo.

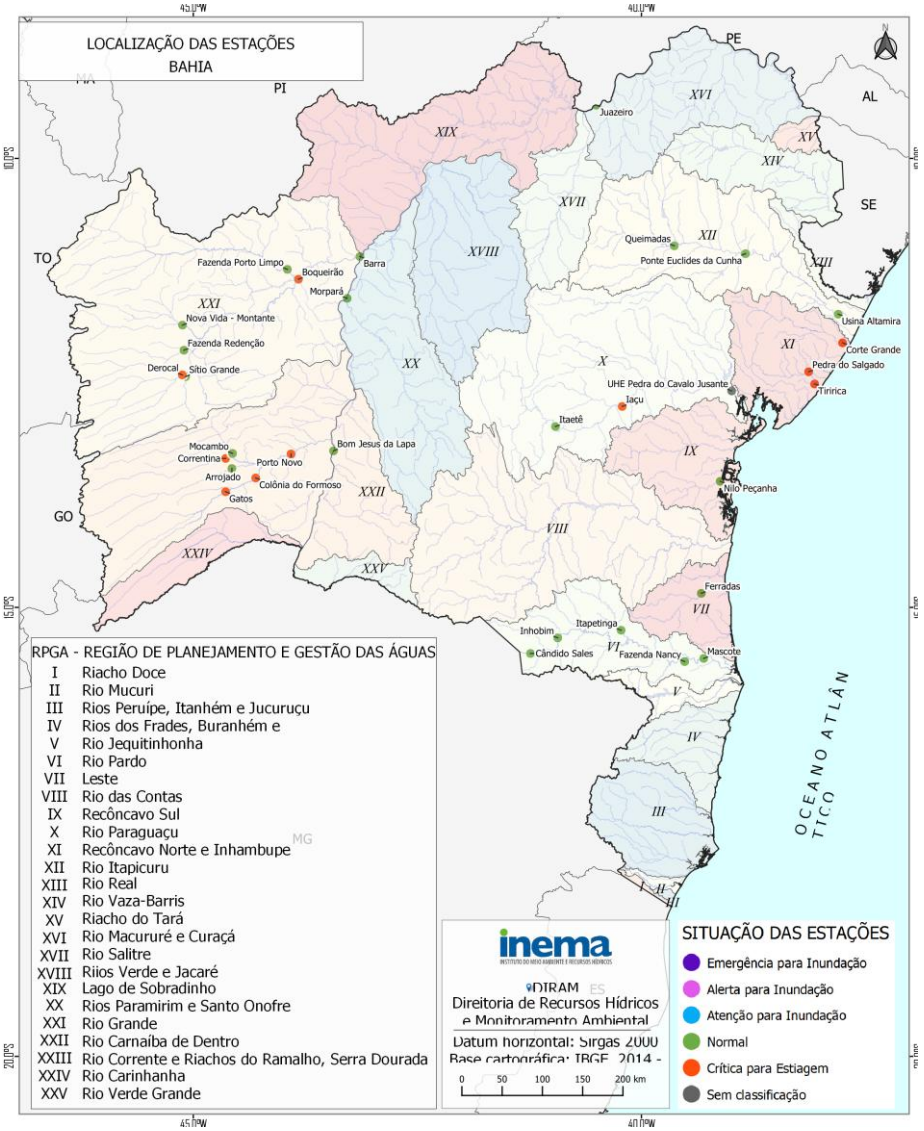

Boletim de Monitoramento Hidrometeorológico do Estado da Bahia

SITUAÇÃO DO NÍVEL DOS RIOS

- Acima da cota de emergência para inundação*
- Acima da cota de alerta para inundação*
- Acima da cota de atenção para inundação*
- Nível normal (Cota de Permanência entre 5% e 95%ou entre atenção e estiagem*)
- Tendência à seca (Abaixo da Cota de Estiagem*ou da Permanência de 95%)
- Sem dado de referência

(*) As cotas acima não estão definidas para todas as estações

RPGA do Rio Corrente e Riachos do Ramalho, Serra Dourada e Brejo Velho

INFORMAÇÕES GERAIS				CHUVA (mm)			NÍVEL DOS RIOS (cm)					
CÓDIGO	ESTAÇÃO	MUNICÍPIO	RIO	DATA/HORA do último dado	Últimas 24 horas	Últimas 96 horas	DATA/HORA do último dado	Última hora	Últimas 96 horas	Cota Crítica para Estiagem (cm)	Variação do Nível em relação a cota de estiagem	
											(cm)	(%)
45480000	Bom Jesus da Lapa	Bom Jesus da Lapa	São Francisco	13/11/2026 05:30	0,2	117,8	13/11/2026 05:30	323,0	-	294,0	9,9%	29,0
45590000	Correntina	Correntina	Correntina	13/11/2026 04:30	0,0	9,8	13/11/2026 04:30	40,0	-	43,0	-7,0%	-3,0
45740001	Mocambo	Correntina	Do Meio	13/11/2026 09:00	29,0	74,2	13/11/2026 09:00	41,0	-	30,0	36,7%	11,0
45770000	Arrojado	Correntina	Arrojado	13/11/2026 06:15	7,6	10,8	13/11/2026 06:15	34,0	-	32,0	6,3%	2,0
45840000	Gatos	Jaborandi	Formoso	13/11/2026 07:45	0,0	6,2	13/11/2026 07:45	96,0	-	101,0	-5,0%	-5,0
45880000	Colônia Do Formoso	Coribe	Formoso	13/11/2026 07:45	0,4	19,8	13/11/2026 07:45	25,0	-	27,0	-7,4%	-2,0
45960001	Porto Novo	Santana	Corrente	-	-	-	13/11/2026 09:00	64,0	-	71,0	-9,9%	-7,0

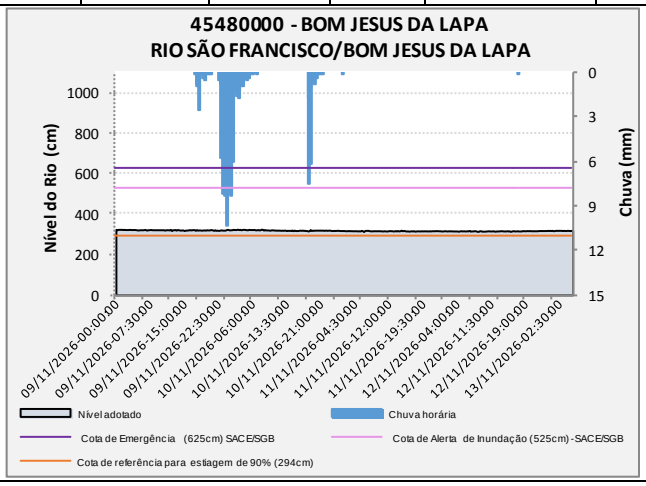

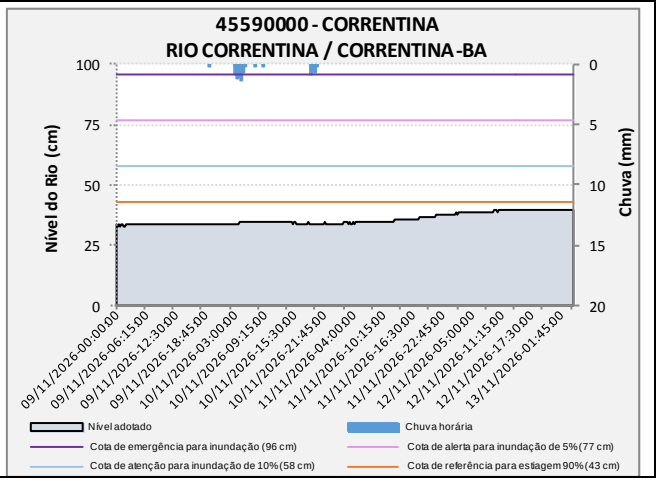

Boletim de Monitoramento Hidrometeorológico do Estado da Bahia

RPGA do Rio Corrente e Riachos do Ramalho, Serra Dourada e Brejo Velho

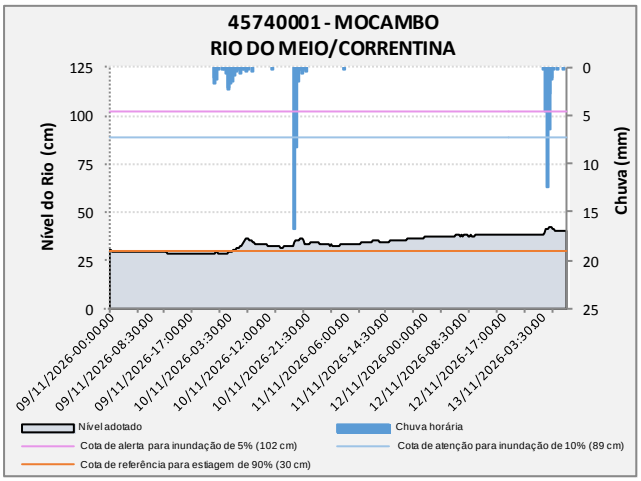

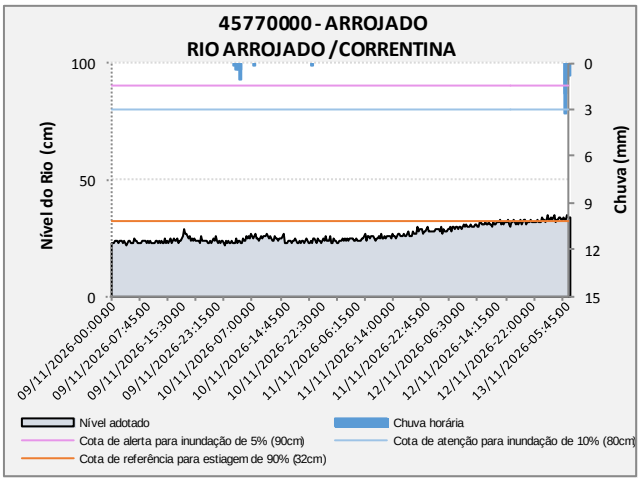

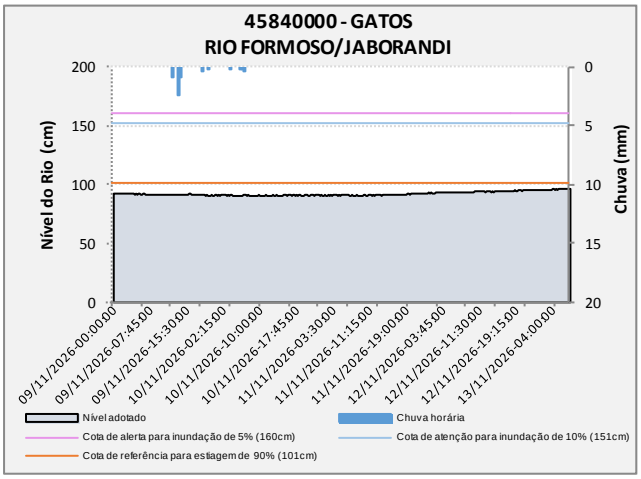

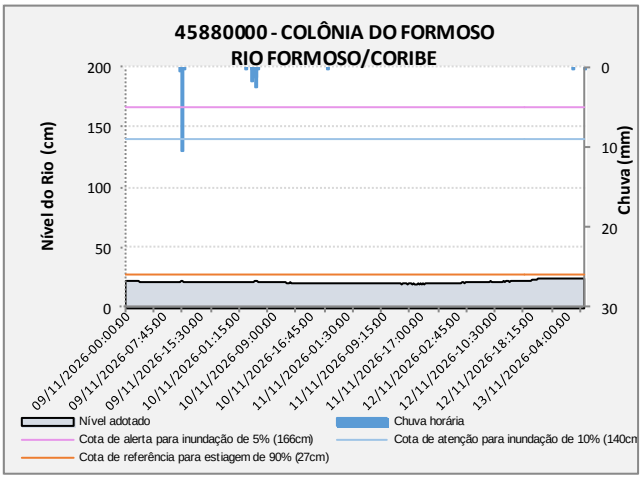

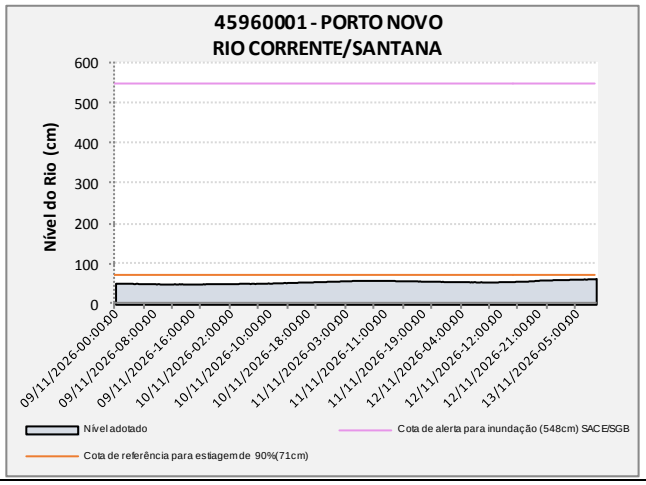

Boletim de Monitoramento Hidrometeorológico do Estado da Bahia

RPGA do Rio Grande

INFORMAÇÕES GERAIS				CHUVA (mm)			NÍVEL DOS RIOS (cm)					
CÓDIGO	ESTAÇÃO	MUNICÍPIO	RIO	DATA/HORA do último dado	Últimas 24 horas	Últimas 96 horas	DATA/HORA do último dado	Última hora	Últimas 96 horas	Cota Crítica para Estiagem (cm)	Variação do Nível em relação a cota de estiagem	
											(cm)	(%)
46360000	Morpará	Morpará	São Francisco	13/11/2026 05:30	0,0	38,6	13/11/2026 05:30	263,0	-	252,0	11,0	4,4%
46415000	Sítio Grande	São Desidério	Grande	13/11/2026 08:00	2,0	53,2	13/11/2026 08:00	68,0	-	61,0	7,0	11,5%
46455000	Derocal	São Desidério	Das Fêmeas	13/11/2026 06:15	2,8	31,0	13/11/2026 06:15	229,0	-	232,0	-3,0	-1,3%
46543000	Fazenda Redenção	Barreiras	De Ondas	13/11/2026 06:30	3,6	53,6	13/11/2026 06:30	29,0	-	23,0	6,0	26,1%
46590000	Nova Vida Montante	Barreiras	Branco	13/11/2026 06:30	0,4	8,4	13/11/2026 06:30	47,0	-	45,0	2,0	4,4%
46870000	Fazenda Porto Limpo	Mansidão	Preto	13/11/2026 08:00	1,2	40,2	13/11/2026 08:00	102,0	-	89,0	13,0	14,6%
46902000	Boqueirão	Mansidão	Grande	13/11/2026 05:15	0,0	10,6	13/11/2026 05:15	54,0	-	58,0	-4,0	-6,9%
46998000	Barra	Barra	São Francisco	13/11/2026 05:30	0,0	10,8	13/11/2026 05:30	184,0	-	162,0	22,0	13,6%

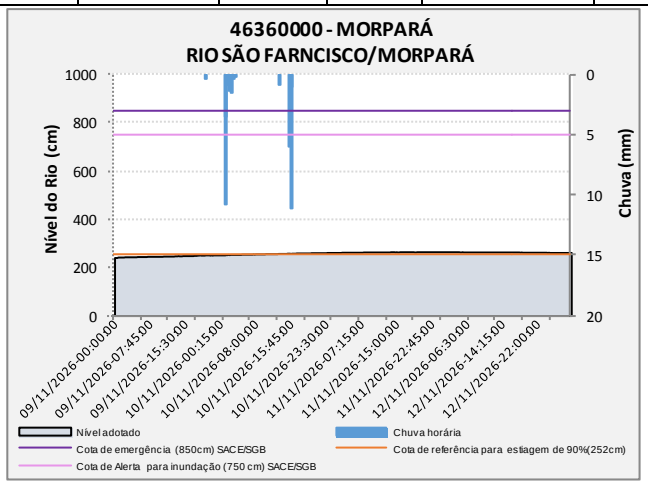

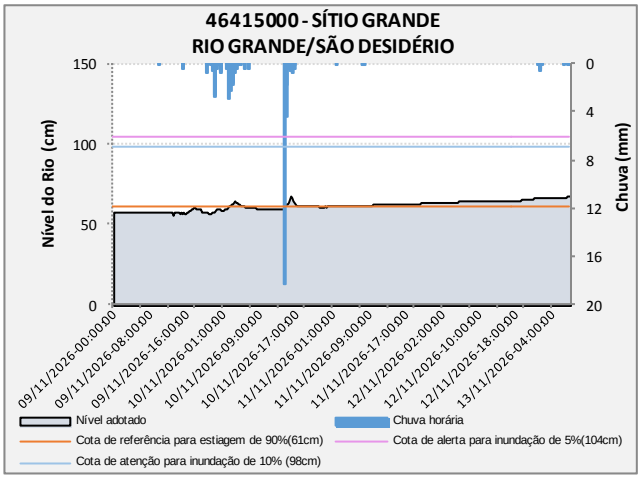

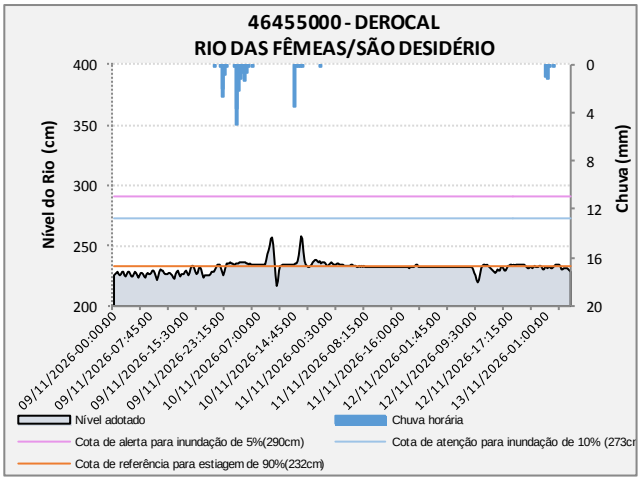

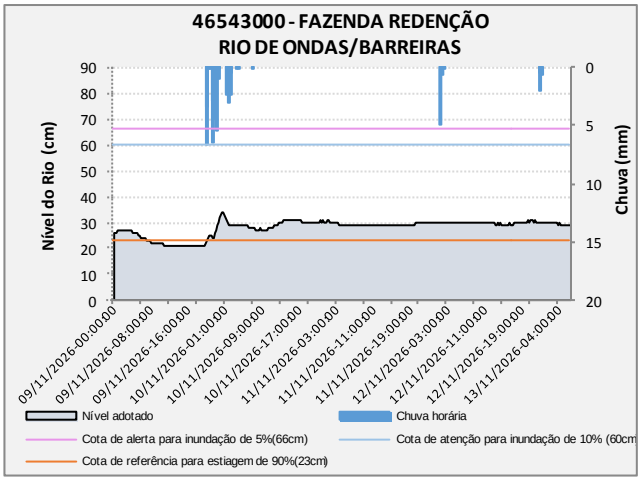

Boletim de Monitoramento Hidrometeorológico do Estado da Bahia

RPGA do Rio Grande

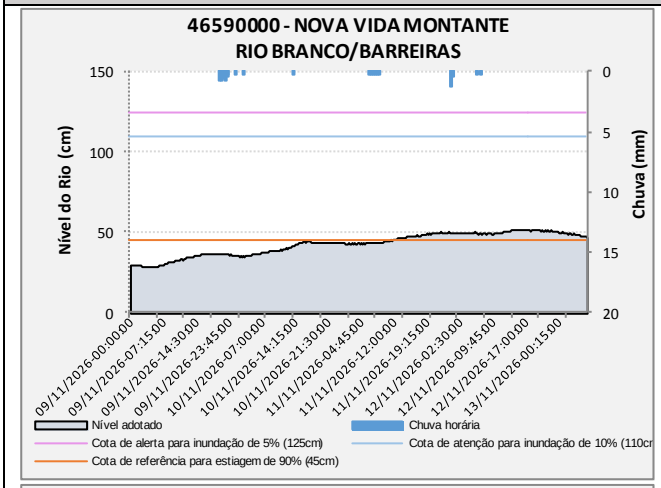

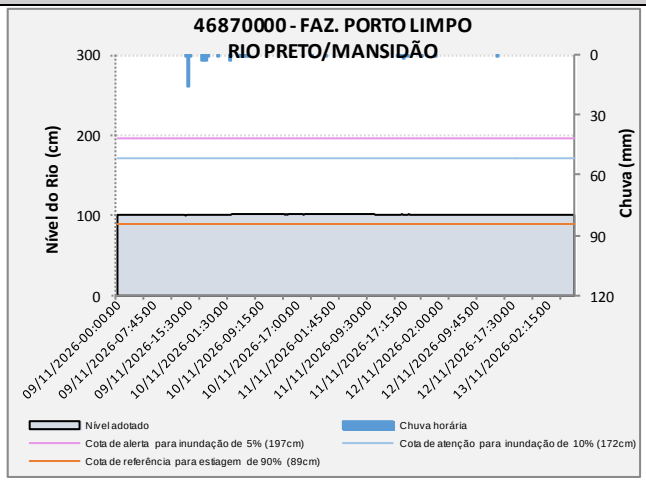

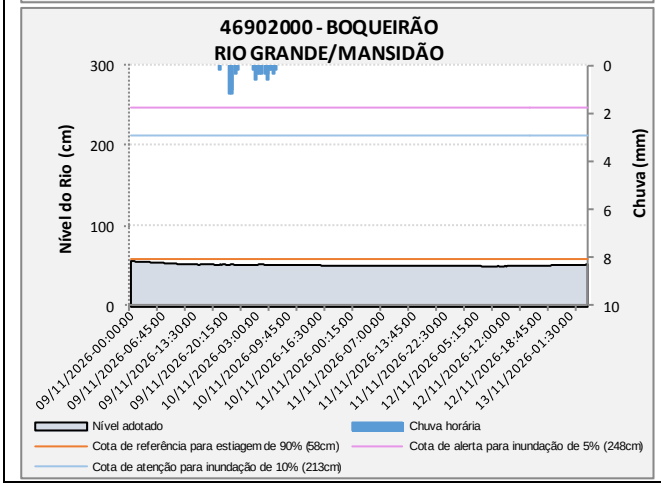

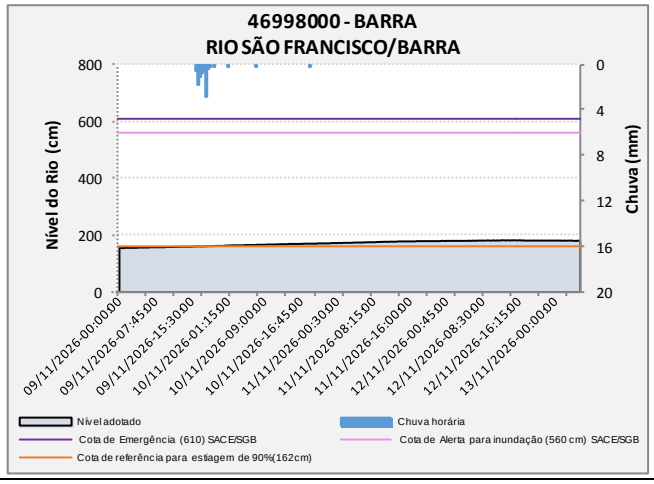

RPGA dos Rios Macururé e Curaçá

INFORMAÇÕES GERAIS				CHUVA (mm)			NÍVEL DOS RIOS (cm)					
CÓDIGO	ESTAÇÃO	MUNICÍPIO	RIO	DATA/HORA do último dado	Últimas 24 horas	Últimas 96 horas	DATA/HORA do último dado	Última hora	Últimas 96 horas	Cota Crítica para Estiagem (cm)	Variação do Nível em relação a cota de estiagem	
											(cm)	(%)
48020000	Juazeiro	Juazeiro	São Francisco	13/11/2026 06:00	0,0	0,0	13/11/2026 06:00	250,0	-	127,0	123,0	96,9%

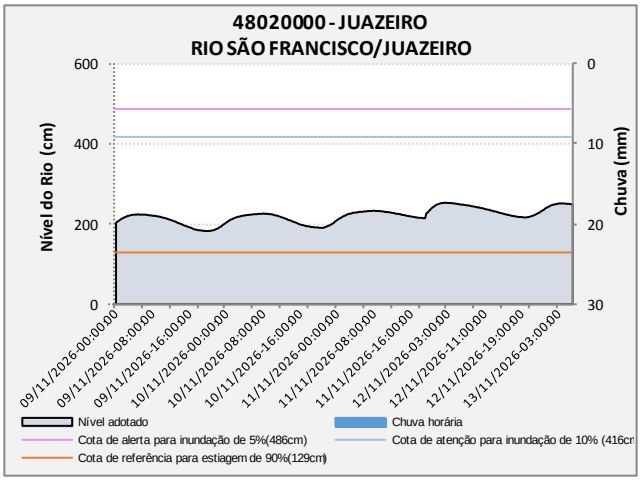

Boletim de Monitoramento Hidrometeorológico do Estado da Bahia

RPGA do Rio Itapicuru

INFORMAÇÕES GERAIS				CHUVA (mm)			NÍVEL DOS RIOS (cm)					
CÓDIGO	ESTAÇÃO	MUNICÍPIO	RIO	DATA/HORA do último dado	Últimas 24 horas	Últimas 96 horas	DATA/HORA do último dado	Última hora	Últimas 96 horas	Cota Crítica para Estiagem (cm)	Variação do Nível em relação a cota de estiagem	
											(cm)	(%)
50465000	Queimadas	Queimadas	Itapicuru	13/11/2026 08:30	0,0	1,0	13/11/2026 08:30	96,0	-	86,0	10,0	11,6%
50520000	Ponte Euclides Da Cunha	Tucano	Itapicuru	13/11/2026 08:30	0,0	7,2	13/11/2026 08:30	99,0	-	15,0	84,0	560,0%
50595000	Usina Altamira	Conde	Itapicuru	13/11/2026 09:00	0,0	3,6	13/11/2026 09:00	495,0	-	472,0	23,0	4,9%

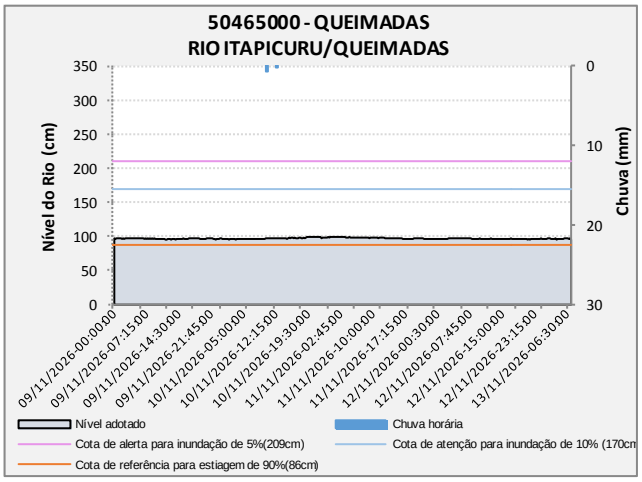

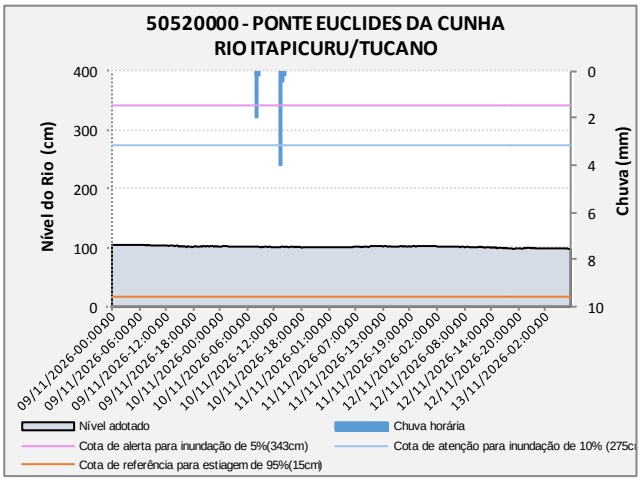

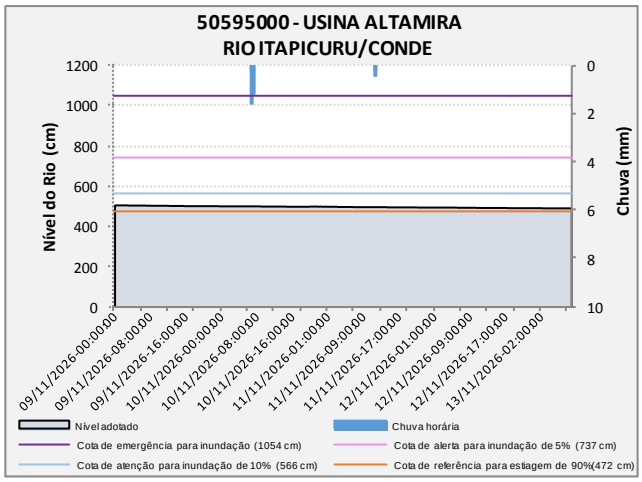

Boletim de Monitoramento Hidrometeorológico do Estado da Bahia

RPGA do Recôncavo Norte e Inhambupe

INFORMAÇÕES GERAIS				CHUVA (mm)			NÍVEL DOS RIOS (cm)					
CÓDIGO	ESTAÇÃO	MUNICÍPIO	RIO	DATA/HORA do último dado	Últimas 24 horas	Últimas 96 horas	DATA/HORA do último dado	Última hora	Últimas 96 horas	Cota Crítica para Estiagem (cm)	Variação do Nível em relação a cota de estiagem	
											(cm)	(%)
50660000	Corte Grande	Esplanada	Inhambupe	13/11/2026 07:45	3,6	7,2	13/11/2026 07:45	85,0	-	95,0	-10,0	-10,5%
50785000	Pedra Do Salgado	Mata De São João	Pojuca	13/11/2026 08:45	0,0	0,6	13/11/2026 08:45	40,0	-	53,0	-13,0	-24,5%
50795000	Tiririca	Camaçari	Pojuca	13/11/2026 07:30	0,0	0,0	13/11/2026 07:30	185,0	-	198,0	-13,0	-6,6%

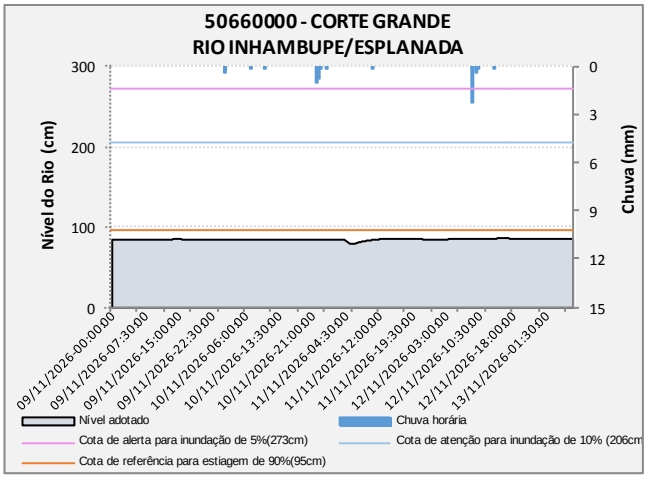

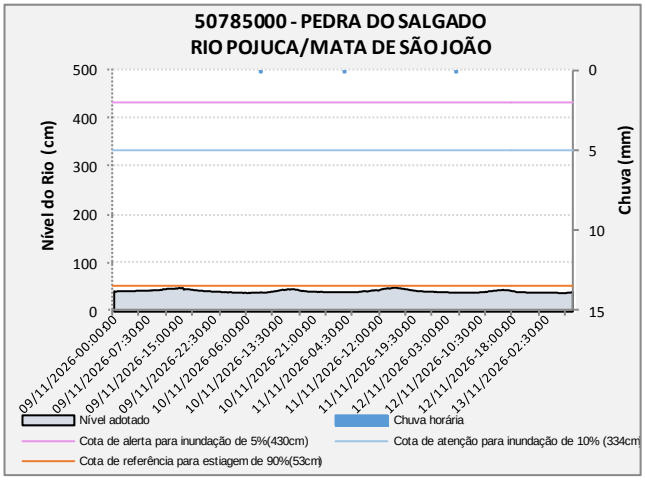

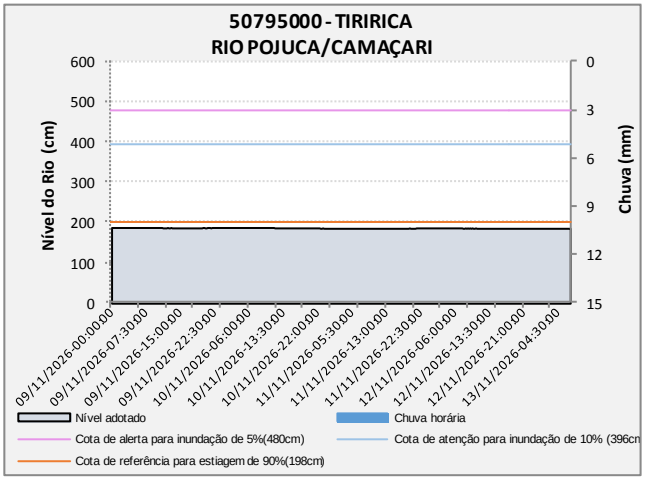

Boletim de Monitoramento Hidrometeorológico do Estado da Bahia

RPGA do Rio Paraguaçu

INFORMAÇÕES GERAIS				CHUVA (mm)			NÍVEL DOS RIOS (cm)					
CÓDIGO	ESTAÇÃO	MUNICÍPIO	RIO	DATA/HORA do último dado	Últimas 24 horas	Últimas 96 horas	DATA/HORA do último dado	Última hora	Últimas 96 horas	Cota Crítica para Estiagem (cm)	Variação do Nível em relação a cota de estiagem	
											(cm)	(%)
51240000	Itaeté	Itaetê	Paraguaçu	13/11/2026 02:45	0,0	1,4	13/11/2026 02:45	458,0	-	408,0	50,0	12,3%
51280000	Iaçu	Iaçu	Paraguaçu	13/11/2026 07:30	0,0	0,2	13/11/2026 07:30	92,0	-	98,0	-6,0	-6,1%
51490500	UHE Pedra Do Cavalo Jusante	São Félix	Paraguaçu	13/11/2026 08:30	0,0	2,8	13/11/2026 08:30	155,0	-	-	-	-

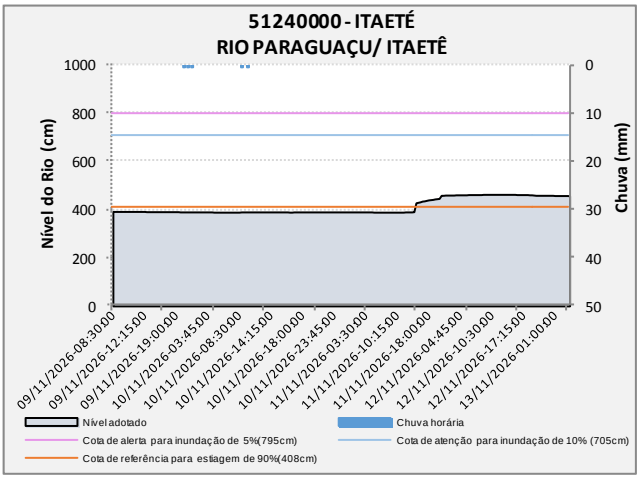

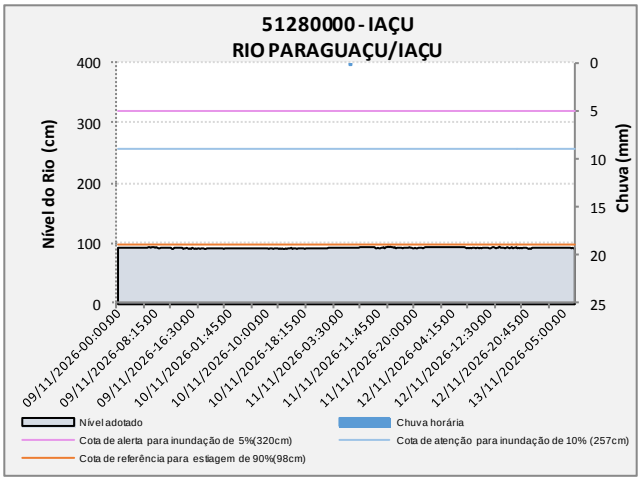

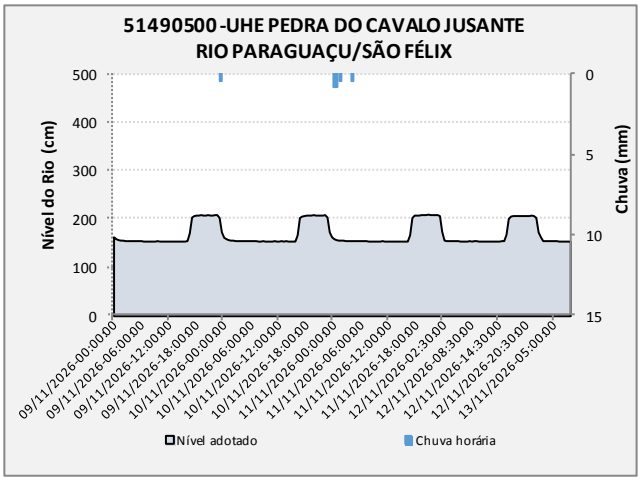

Boletim de Monitoramento Hidrometeorológico do Estado da Bahia

RPGA do Recôncavo Sul

INFORMAÇÕES GERAIS				CHUVA (mm)			NÍVEL DOS RIOS (cm)					
CÓDIGO	ESTAÇÃO	MUNICÍPIO	RIO	DATA/HORA do último dado	Últimas 24 horas	Últimas 96 horas	DATA/HORA do último dado	Última hora	Últimas 96 horas	Cota Crítica para Estiagem (cm)	Variação do Nível em relação a cota de estiagem	
											(cm)	(%)
51890000	Nilo Peçanha	Nilo Peçanha	Almas	13/11/2026 02:45	0,6	33,4	13/11/2026 02:45	155,0	-	149,0	6,0	4,0%

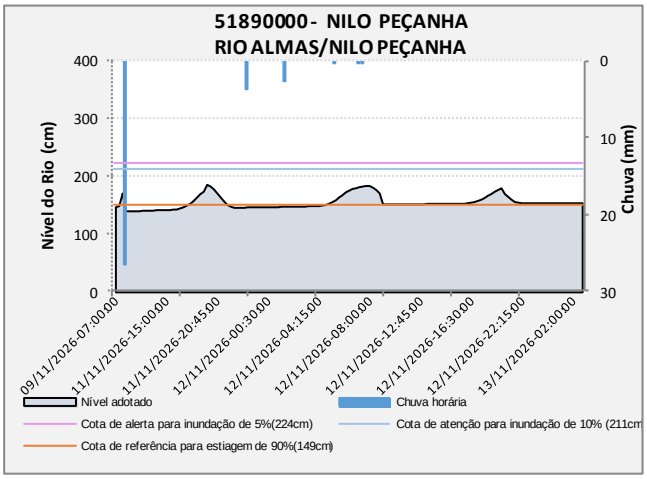

RPGA do Leste

INFORMAÇÕES GERAIS				CHUVA (mm)			NÍVEL DOS RIOS (cm)					
CÓDIGO	ESTAÇÃO	MUNICÍPIO	RIO	DATA/HORA do último dado	Últimas 24 horas	Últimas 96 horas	DATA/HORA do último dado	Última hora	Últimas 96 horas	Cota Crítica para Estiagem (cm)	Variação do Nível em relação a cota de estiagem	
											(cm)	(%)
53170000	Ferradas	Itabuna	Cachoeira	13/11/2026 08:00	4,0	23,6	13/11/2026 08:00	151,0	-	103,0	-	-

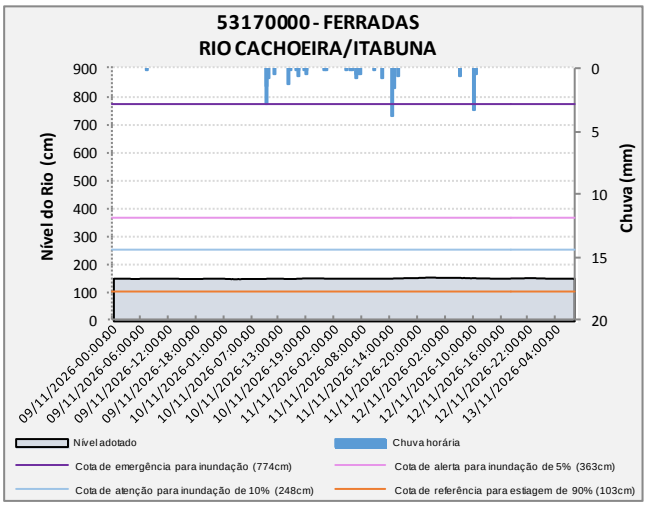

Boletim de Monitoramento Hidrometeorológico do Estado da Bahia

RPGA do Rio Pardo

INFORMAÇÕES GERAIS				CHUVA (mm)			NÍVEL DOS RIOS (cm)					
CÓDIGO	ESTAÇÃO	MUNICÍPIO	RIO	DATA/HORA do último dado	Últimas 24 horas	Últimas 96 horas	DATA/HORA do último dado	Última hora	Últimas 96 horas	Cota Crítica para Estiagem (cm)	Variação do Nível em relação a cota de estiagem	
											(cm)	(%)
53620000	Cândido Sales	Cândido Sales	Pardo	13/11/2026 08:30	0,2	0,4	13/11/2026 08:30	136,0	-	110,0	26,0	23,6%
53630000	Inhobim	Vitória Da Conquista	Pardo	13/11/2026 08:45	24,2	43,0	13/11/2026 08:45	230,0	-	179,0	51,0	28,5%
53780000	Itapetinga	Itapetinga	Catolé Grande	13/11/2026 07:45	4,6	13,4	13/11/2026 07:45	231,0	-	214,0	17,0	7,9%
53880000	Fazenda Nancy	Camacan	Pardo	13/11/2026 07:15	10,6	23,6	13/11/2026 07:15	143,0	-	140,0	3,0	2,1%
53950000	Mascote	Mascote	Pardo	13/11/2026 08:30	8,4	29,4	13/11/2026 08:30	86,0	-	84,0	2,0	2,4%

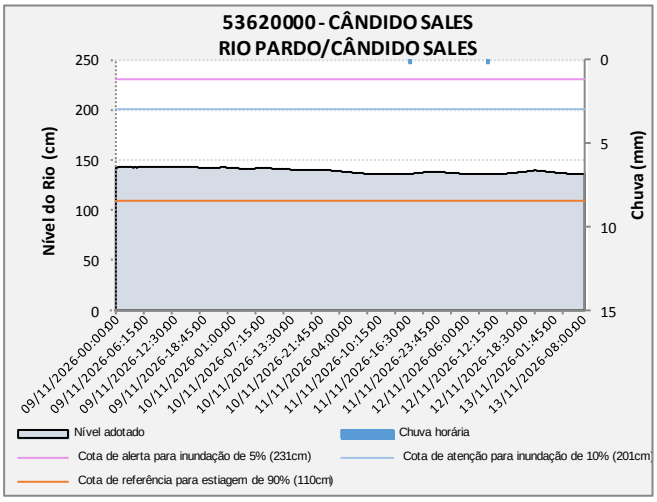

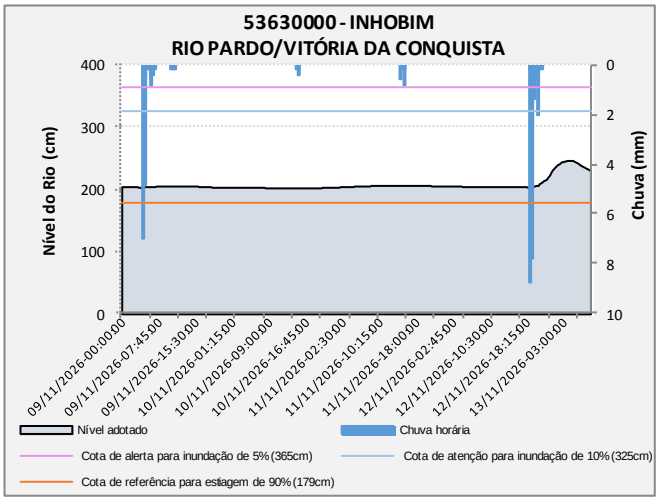

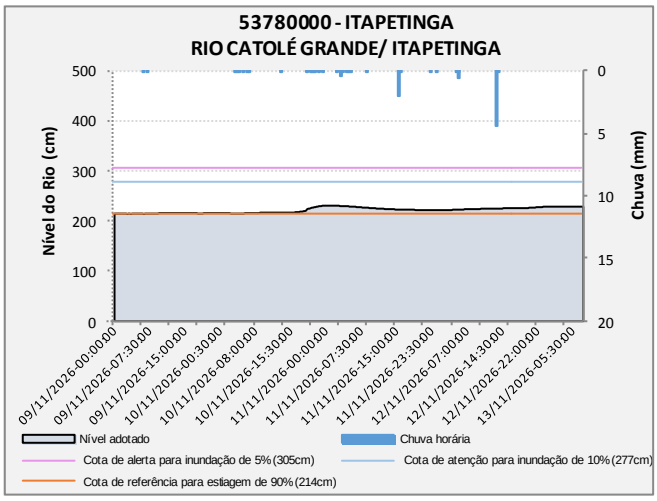

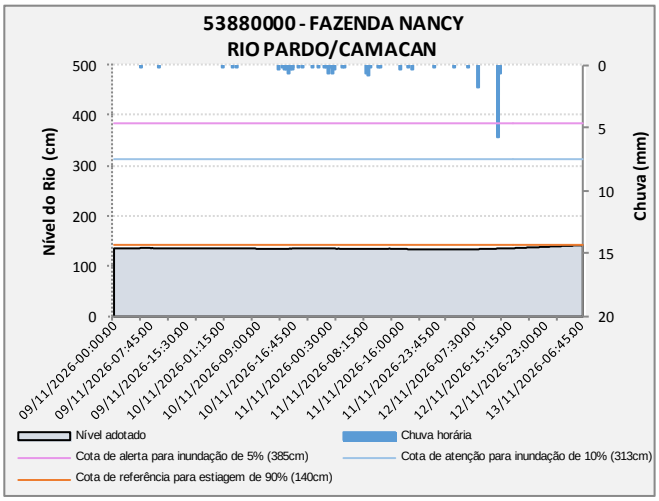

Boletim de Monitoramento Hidrometeorológico do Estado da Bahia

RPGA do Rio Pardo

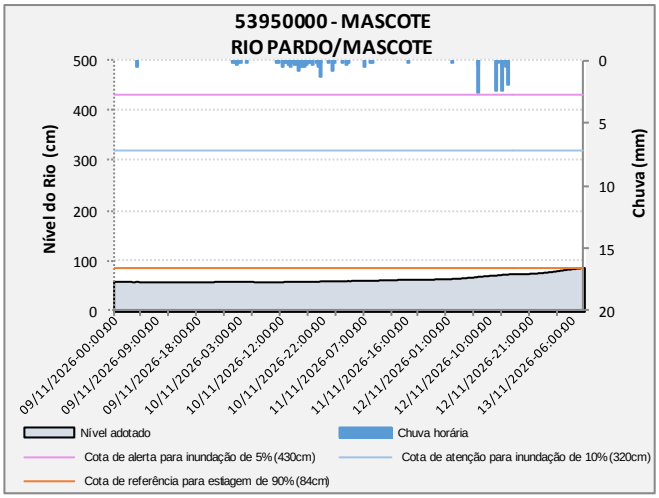

Para maiores informações acesse: http://www.snirh.gov.br/hidrotelemetria/Mapa.aspx

Sala de Situação de Monitoramento Ambiental da Bahia
Contatos: (71) 3118-4160