Boletim de Monitoramento Hidrometeorológico do Estado da Bahia

Boletim nº 208 – 16 de Novembro de 2026

SALA DE SITUAÇÃO/DIRAM/INEMA/ANA

Neste boletim serão exibidos os dados de monitoramento das precipitações acumuladas nas últimas 24 horas e dos níveis dos rios, na última hora do dado coletado e nas últimas 96 horas. Os dados são obtidos das estações telemétricas localizadas no estado da Bahia.

PREVISÃO METEOROLÓGICA PARA AS PRÓXIMAS 24 HORAS

A previsão indica a permanência do tempo instável em todo o estado, com ocorrência de chuvas em diferentes regiões. As chuvas podem ocorrer com intensidade de moderada a forte, em alguns pontos, vir acompanhadas de rajadas de vento. Não se descarta a ocorrência isolada de granizo.

MONITORAMENTO DOS RIOS

A seguir será apresentada a situação atual dos níveis dos rios monitorados nas estações localizadas, conforme mapa abaixo.

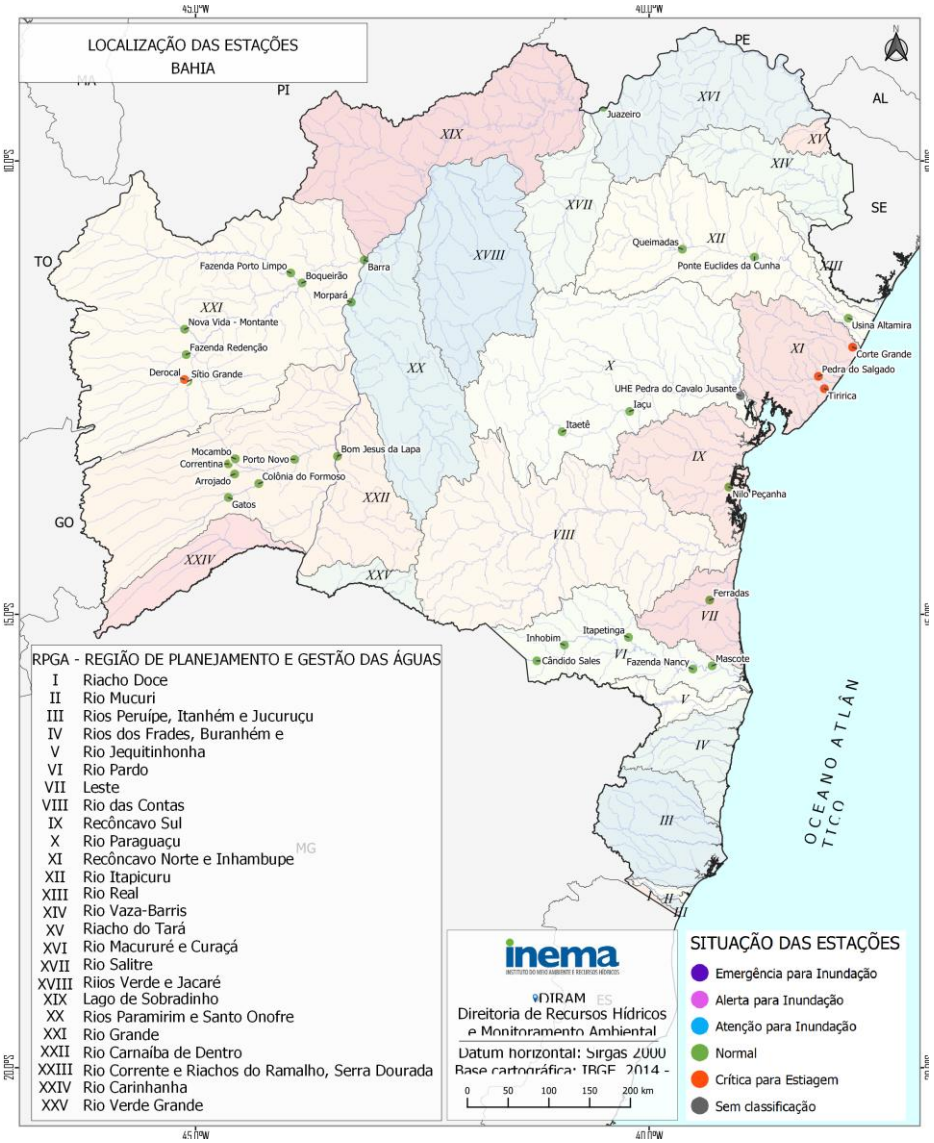

Boletim de Monitoramento Hidrometeorológico do Estado da Bahia

SITUAÇÃO DO NÍVEL DOS RIOS

- Acima da cota de emergência para inundação*
- Acima da cota de alerta para inundação*
- Acima da cota de atenção para inundação*
- Nível normal (Cota de Permanência entre 5% e 95%ou entre atenção e estiagem*)
- Tendência à seca (Abaixo da Cota de Estiagem*ou da Permanência de 95%)
- Sem dado de referência

(*) As cotas acima não estão definidas para todas as estações

RPGA do Rio Corrente e Riachos do Ramalho, Serra Dourada e Brejo Velho

INFORMAÇÕES GERAIS				CHUVA (mm)			NÍVEL DOS RIOS (cm)					
CÓDIGO	ESTAÇÃO	MUNICÍPIO	RIO	DATA/HORA do último dado	Últimas 24 horas	Últimas 96 horas	DATA/HORA do último dado	Última hora	Últimas 96 horas	Cota Crítica para Estiagem (cm)	Variação do Nível em relação a cota de estiagem	
											(cm)	(%)
45480000	Bom Jesus da Lapa	Bom Jesus da Lapa	São Francisco	16/11/2026 08:30	1,2	18,0	16/11/2026 08:30	356,0	318,0	294,0	62,0	21,1%
45590000	Correntina	Correntina	Correntina	16/11/2026 08:30	3,6	25,8	16/11/2026 08:30	44,0	39,0	43,0	1,0	2,3%
45740001	Mocambo	Correntina	Do Meio	16/11/2026 09:00	0,8	110,6	16/11/2026 09:00	45,0	39,0	30,0	15,0	50,0%
45770000	Arrojado	Correntina	Arrojado	16/11/2026 09:15	0,4	33,6	16/11/2026 09:15	43,0	31,0	32,0	11,0	34,4%
45840000	Gatos	Jaborandi	Formoso	16/11/2026 08:45	30,0	38,0	16/11/2026 08:45	105,0	93,0	101,0	4,0	4,0%
45880000	Colônia Do Formoso	Coribe	Formoso	16/11/2026 08:45	3,2	12,4	16/11/2026 08:45	40,0	22,0	27,0	13,0	48,1%
45960001	Porto Novo	Santana	Corrente	-	-	-	16/11/2026 09:00	100,0	55,0	71,0	29,0	40,8%

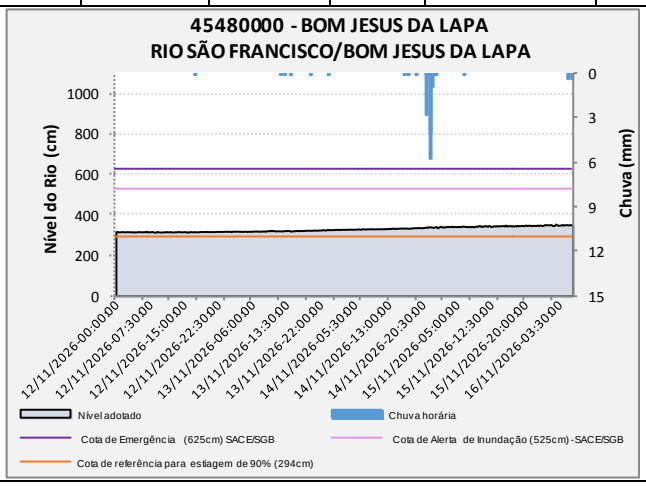

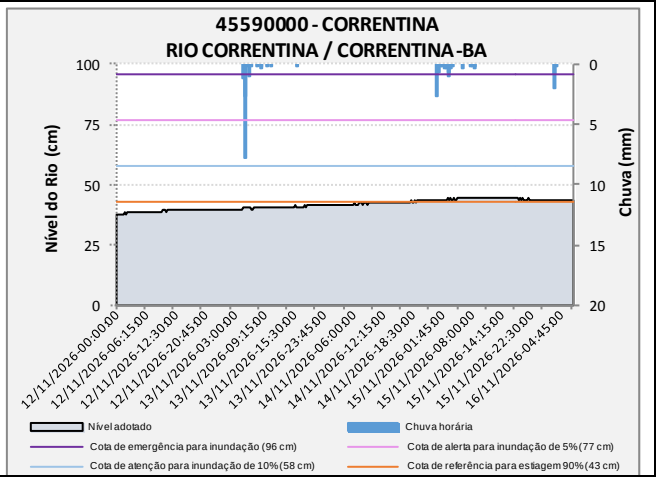

Boletim de Monitoramento Hidrometeorológico do Estado da Bahia

RPGA do Rio Corrente e Riachos do Ramalho, Serra Dourada e Brejo Velho

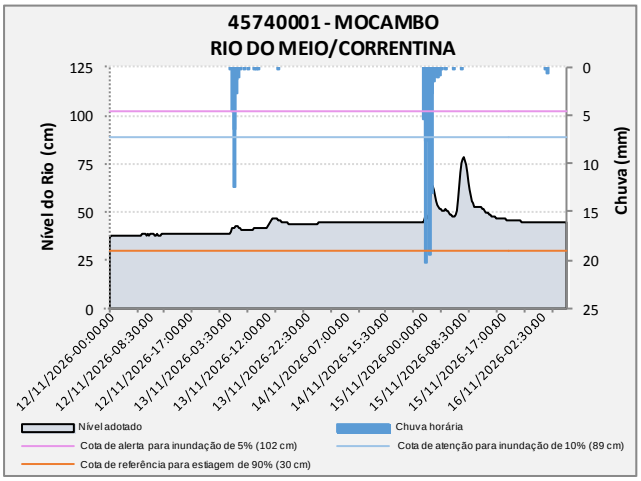

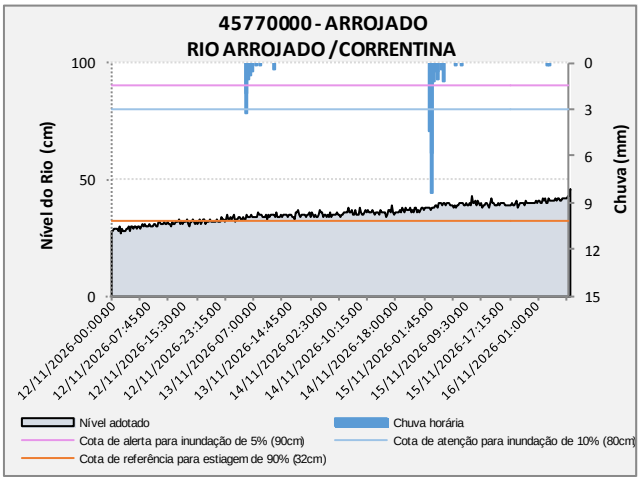

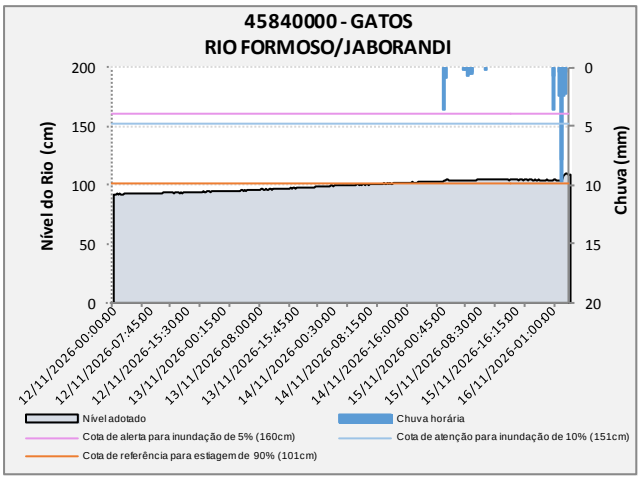

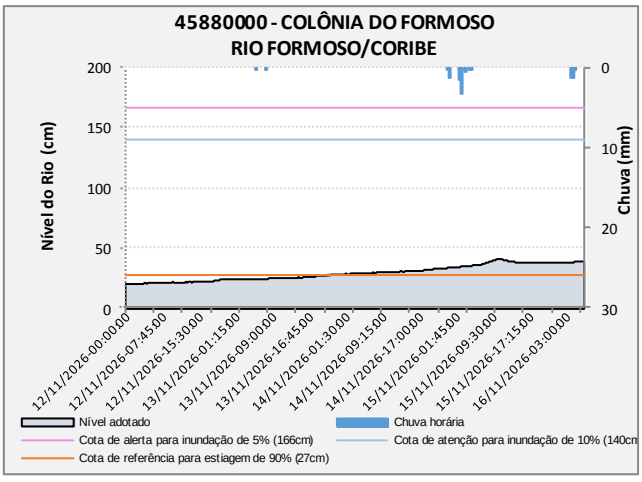

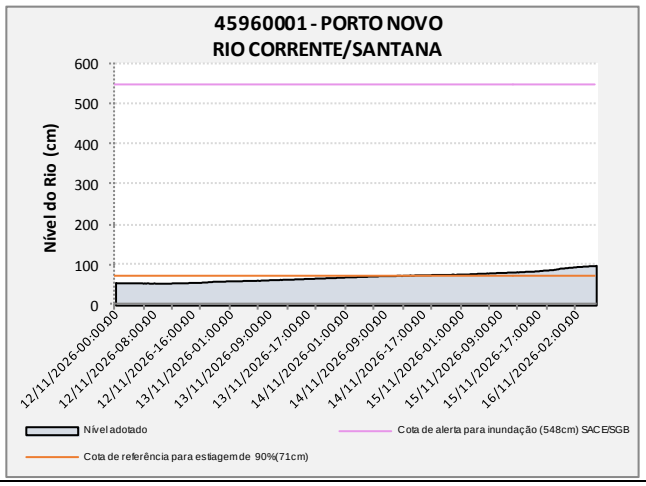

Boletim de Monitoramento Hidrometeorológico do Estado da Bahia

RPGA do Rio Grande

INFORMAÇÕES GERAIS				CHUVA (mm)			NÍVEL DOS RIOS (cm)					
CÓDIGO	ESTAÇÃO	MUNICÍPIO	RIO	DATA/HORA do último dado	Últimas 24 horas	Últimas 96 horas	DATA/HORA do último dado	Última hora	Últimas 96 horas	Cota Crítica para Estiagem (cm)	Variação do Nível em relação a cota de estiagem	
											(cm)	(%)
46360000	Morpará	Morpará	São Francisco	16/11/2026 08:30	9,0	103,4	16/11/2026 08:30	268,0	265,0	252,0	16,0	6,3%
46415000	Sítio Grande	São Desidério	Grande	16/11/2026 09:00	1,0	3,2	16/11/2026 09:00	68,0	65,0	61,0	7,0	11,5%
46455000	Derocal	São Desidério	Das Fêmeas	16/11/2026 09:15	0,4	3,6	16/11/2026 09:15	231,0	231,0	232,0	-1,0	-0,4%
46543000	Fazenda Redenção	Barreiras	De Ondas	16/11/2026 08:30	0,6	4,2	16/11/2026 08:30	29,0	30,0	23,0	6,0	26,1%
46590000	Nova Vida Montante	Barreiras	Branco	16/11/2026 09:30	1,0	27,8	16/11/2026 09:30	47,0	49,0	45,0	2,0	4,4%
46870000	Fazenda Porto Limpo	Mansidão	Preto	16/11/2026 09:00	1,6	25,0	16/11/2026 09:00	109,0	102,0	89,0	20,0	22,5%
46902000	Boqueirão	Mansidão	Grande	16/11/2026 09:15	1,6	15,0	16/11/2026 09:15	70,0	51,0	58,0	12,0	20,7%
46998000	Barra	Barra	São Francisco	16/11/2026 08:30	0,2	1,4	16/11/2026 08:30	186,0	185,0	162,0	24,0	14,8%

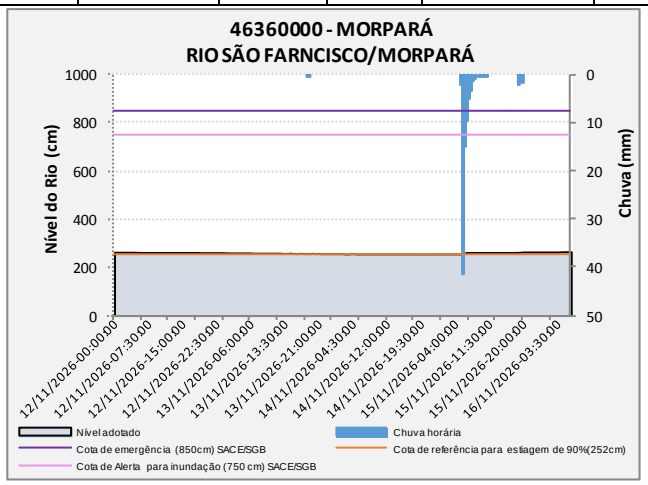

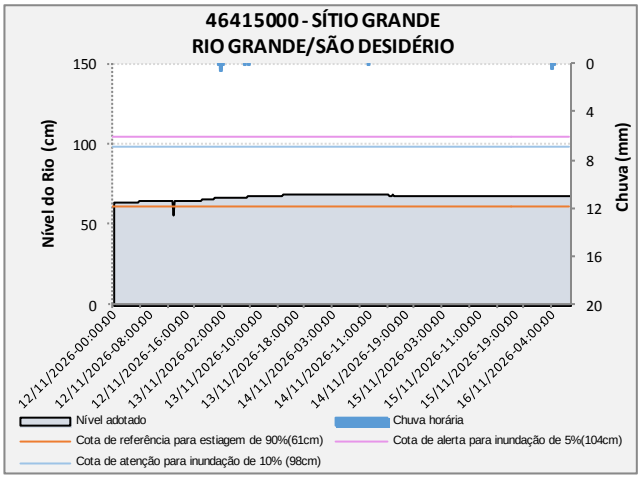

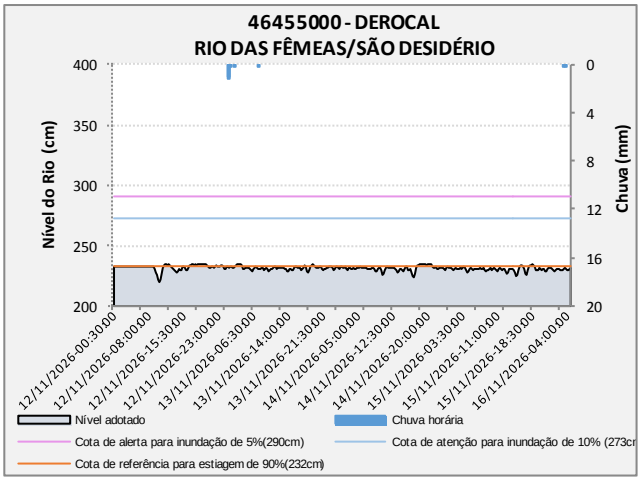

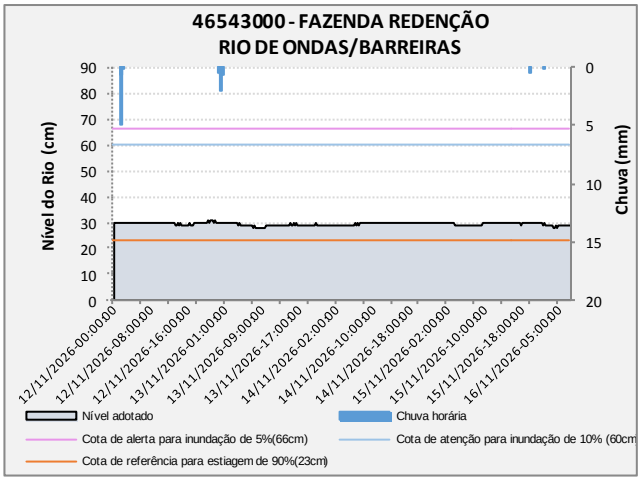

Boletim de Monitoramento Hidrometeorológico do Estado da Bahia

RPGA do Rio Grande

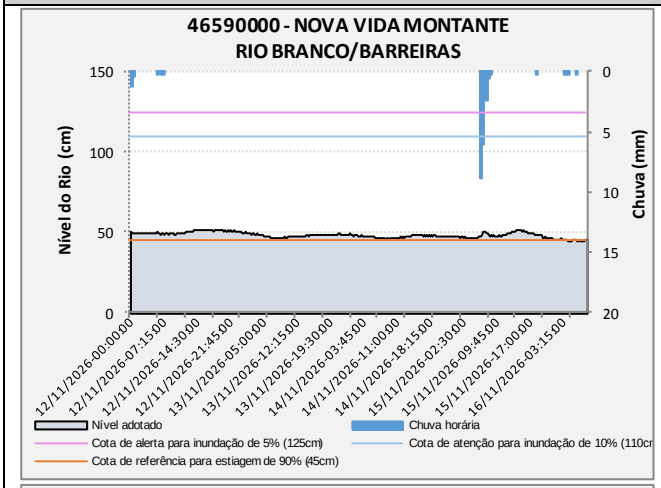

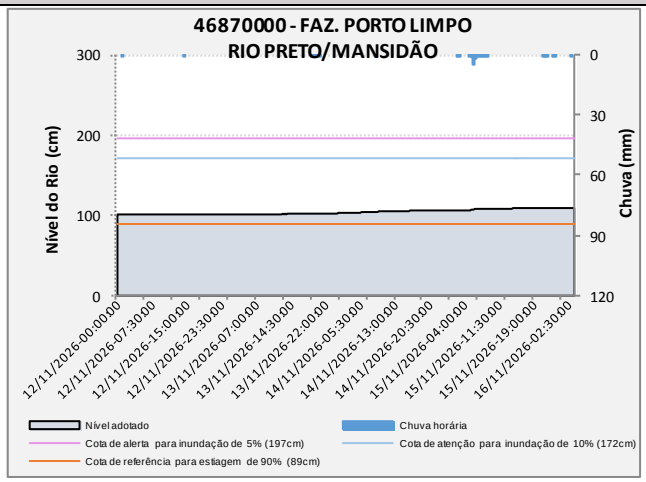

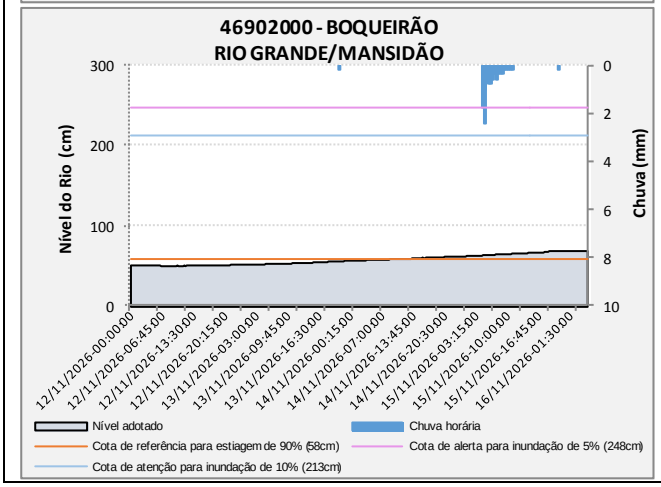

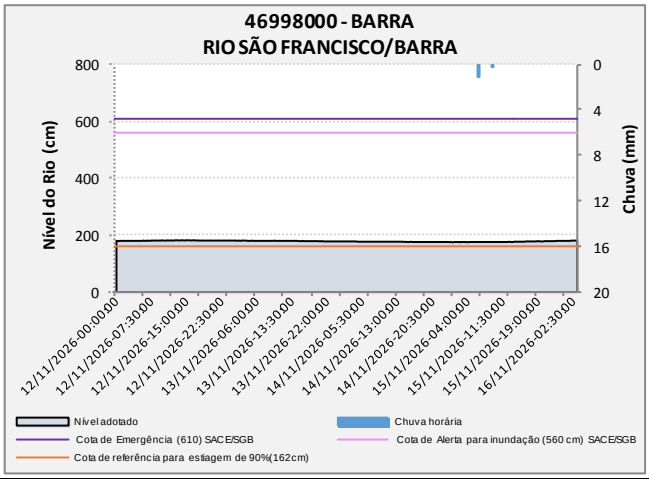

RPGA dos Rios Macururé e Curaçá

INFORMAÇÕES GERAIS				CHUVA (mm)			NÍVEL DOS RIOS (cm)					
CÓDIGO	ESTAÇÃO	MUNICÍPIO	RIO	DATA/HORA do último dado	Últimas 24 horas	Últimas 96 horas	DATA/HORA do último dado	Última hora	Últimas 96 horas	Cota Crítica para Estiagem (cm)	Variação do Nível em relação a cota de estiagem	
											(cm)	(%)
48020000	Juazeiro	Juazeiro	São Francisco	16/11/2026 09:00	55,4	55,8	16/11/2026 09:00	254,0	243,0	127,0	127,0	100,0%

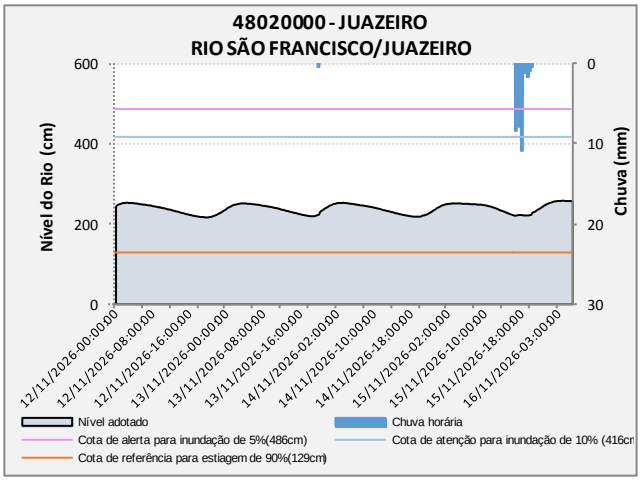

Boletim de Monitoramento Hidrometeorológico do Estado da Bahia

RPGA do Rio Itapicuru

INFORMAÇÕES GERAIS				CHUVA (mm)			NÍVEL DOS RIOS (cm)					
CÓDIGO	ESTAÇÃO	MUNICÍPIO	RIO	DATA/HORA do último dado	Últimas 24 horas	Últimas 96 horas	DATA/HORA do último dado	Última hora	Últimas 96 horas	Cota Crítica para Estiagem (cm)	Variação do Nível em relação a cota de estiagem	
											(cm)	(%)
50465000	Queimadas	Queimadas	Itapicuru	16/11/2026 09:30	2,8	6,4	16/11/2026 09:30	97,0	97,0	86,0	11,0	12,8%
50520000	Ponte Euclides Da Cunha	Tucano	Itapicuru	16/11/2026 08:30	3,2	3,2	16/11/2026 08:30	106,0	103,0	15,0	91,0	606,7%
50595000	Usina Altamira	Conde	Itapicuru	16/11/2026 09:00	13,0	13,0	16/11/2026 09:00	490,0	498,0	472,0	18,0	3,8%

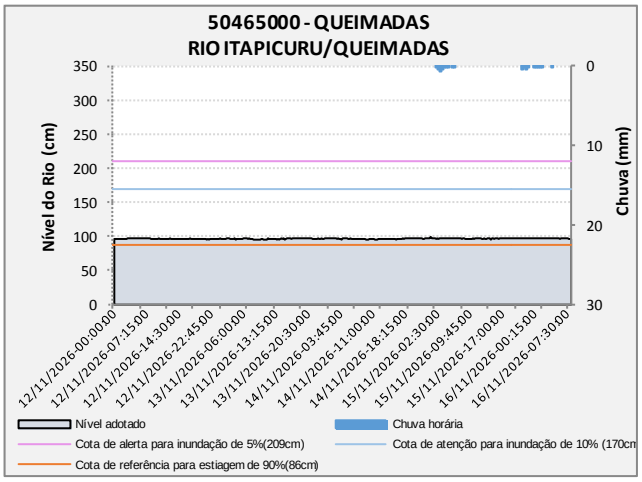

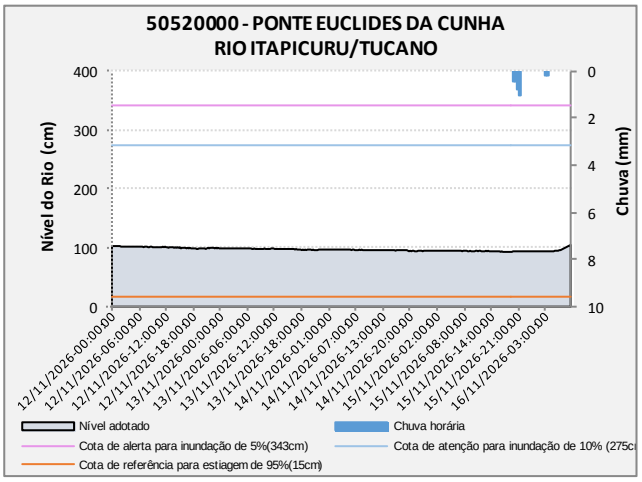

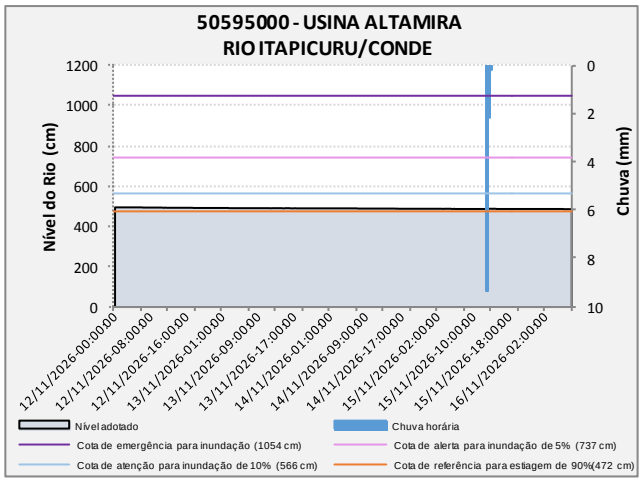

Boletim de Monitoramento Hidrometeorológico do Estado da Bahia

RPGA do Recôncavo Norte e Inhambupe

INFORMAÇÕES GERAIS				CHUVA (mm)			NÍVEL DOS RIOS (cm)					
CÓDIGO	ESTAÇÃO	MUNICÍPIO	RIO	DATA/HORA do último dado	Últimas 24 horas	Últimas 96 horas	DATA/HORA do último dado	Última hora	Últimas 96 horas	Cota Crítica para Estiagem (cm)	Variação do Nível em relação a cota de estiagem	
											(cm)	(%)
50660000	Corte Grande	Esplanada	Inhambupe	16/11/2026 08:45	0,0	3,6	16/11/2026 08:45	85,0	85,0	95,0	-10,0	-10,5%
50785000	Pedra Do Salgado	Mata De São João	Pojuca	16/11/2026 08:45	9,2	9,2	16/11/2026 08:45	40,0	39,0	53,0	-13,0	-24,5%
50795000	Tiririca	Camaçari	Pojuca	16/11/2026 08:30	15,0	15,2	16/11/2026 08:30	186,0	186,0	198,0	-12,0	-6,1%

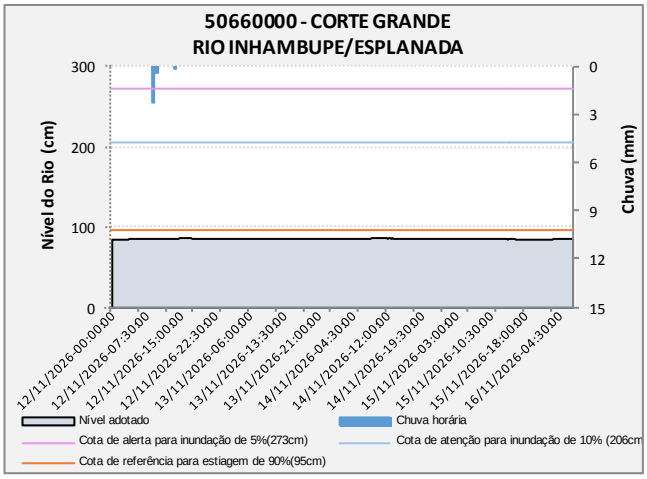

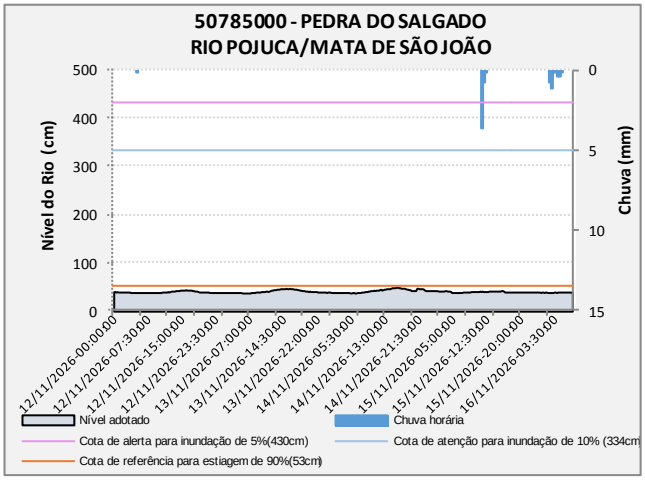

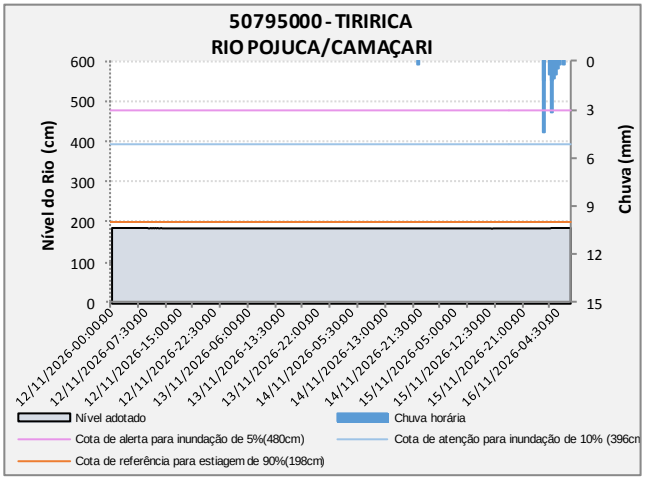

Boletim de Monitoramento Hidrometeorológico do Estado da Bahia

RPGA do Rio Paraguaçu

INFORMAÇÕES GERAIS				CHUVA (mm)			NÍVEL DOS RIOS (cm)					
CÓDIGO	ESTAÇÃO	MUNICÍPIO	RIO	DATA/HORA do último dado	Últimas 24 horas	Últimas 96 horas	DATA/HORA do último dado	Última hora	Últimas 96 horas	Cota Crítica para Estiagem (cm)	Variação do Nível em relação a cota de estiagem	
											(cm)	(%)
51240000	Itaeté	Itaetê	Paraguaçu	16/11/2026 08:15	8,8	23,4	16/11/2026 08:15	442,0	-	408,0	34,0	8,3%
51280000	Iaçu	Iaçu	Paraguaçu	16/11/2026 08:30	17,2	37,4	16/11/2026 08:30	110,0	92,0	98,0	12,0	12,2%
51490500	UHE Pedra Do Cavalo Jusante	São Félix	Paraguaçu	16/11/2026 08:00	0,0	0,0	16/11/2026 08:00	155,0	-	-	-	-

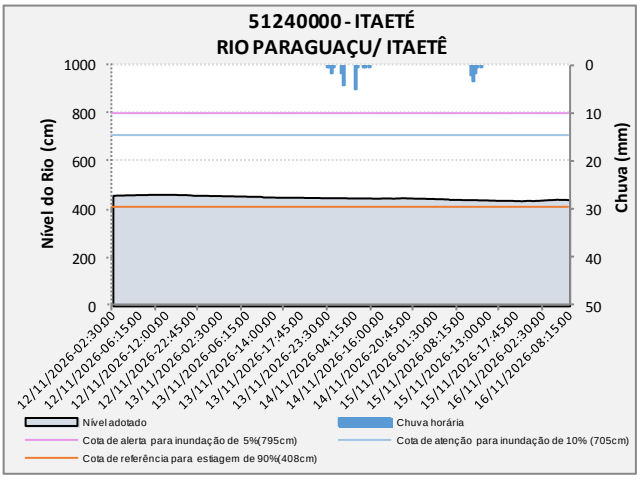

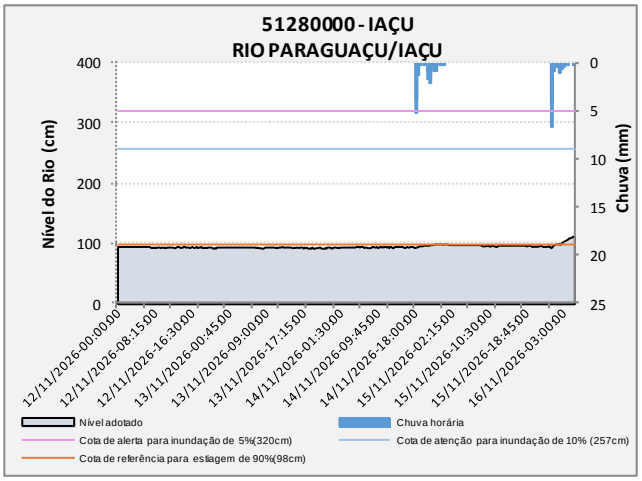

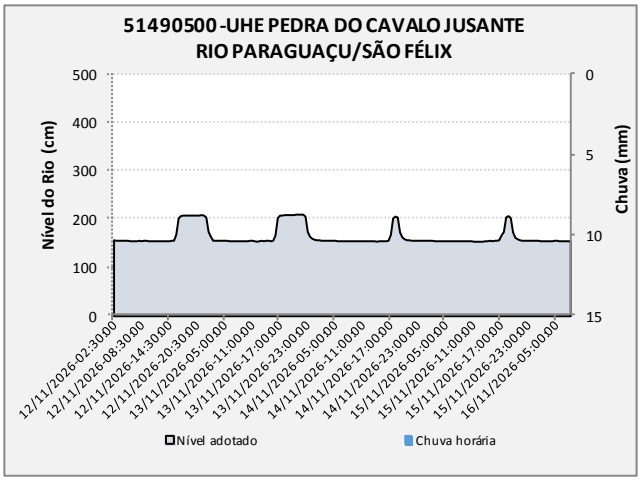

Boletim de Monitoramento Hidrometeorológico do Estado da Bahia

RPGA do Recôncavo Sul

INFORMAÇÕES GERAIS				CHUVA (mm)			NÍVEL DOS RIOS (cm)					
CÓDIGO	ESTAÇÃO	MUNICÍPIO	RIO	DATA/HORA do último dado	Últimas 24 horas	Últimas 96 horas	DATA/HORA do último dado	Última hora	Últimas 96 horas	Cota Crítica para Estiagem (cm)	Variação do Nível em relação a cota de estiagem	
											(cm)	(%)
51890000	Nilo Peçanha	Nilo Peçanha	Almas	15/11/2026 16:45	6,0	12,8	15/11/2026 16:45	150,0	-	149,0	1,0	0,7%

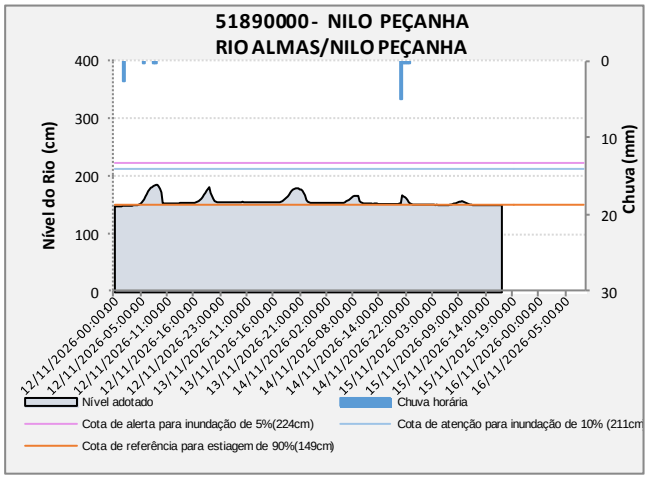

RPGA do Leste

INFORMAÇÕES GERAIS				CHUVA (mm)			NÍVEL DOS RIOS (cm)					
CÓDIGO	ESTAÇÃO	MUNICÍPIO	RIO	DATA/HORA do último dado	Últimas 24 horas	Últimas 96 horas	DATA/HORA do último dado	Última hora	Últimas 96 horas	Cota Crítica para Estiagem (cm)	Variação do Nível em relação a cota de estiagem	
											(cm)	(%)
53170000	Ferradas	Itabuna	Cachoeira	16/11/2026 08:00	6,2	11,2	16/11/2026 08:00	151,0	-	103,0	-	-

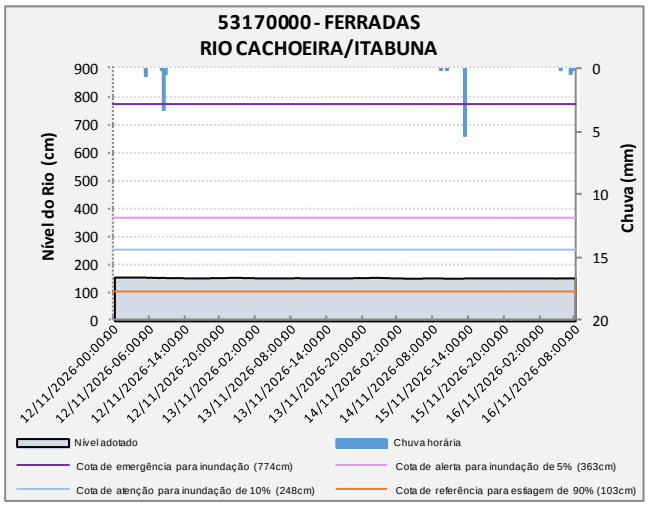

Boletim de Monitoramento Hidrometeorológico do Estado da Bahia

RPGA do Rio Pardo

INFORMAÇÕES GERAIS				CHUVA (mm)			NÍVEL DOS RIOS (cm)					
CÓDIGO	ESTAÇÃO	MUNICÍPIO	RIO	DATA/HORA do último dado	Últimas 24 horas	Últimas 96 horas	DATA/HORA do último dado	Última hora	Últimas 96 horas	Cota Crítica para Estiagem (cm)	Variação do Nível em relação a cota de estiagem	
											(cm)	(%)
53620000	Cândido Sales	Cândido Sales	Pardo	16/11/2026 09:30	77,2	83,4	16/11/2026 09:30	173,0	136,0	110,0	63,0	57,3%
53630000	Inhobim	Vitória Da Conquista	Pardo	16/11/2026 08:45	116,0	155,0	16/11/2026 08:45	222,0	204,0	179,0	43,0	24,0%
53780000	Itapetinga	Itapetinga	Catolé Grande	16/11/2026 08:45	74,2	78,8	16/11/2026 08:45	241,0	226,0	214,0	27,0	12,6%
53880000	Fazenda Nancy	Camacan	Pardo	16/11/2026 09:15	0,6	20,2	16/11/2026 09:15	147,0	135,0	140,0	7,0	5,0%
53950000	Mascote	Mascote	Pardo	16/11/2026 08:30	0,0	8,6	16/11/2026 08:30	86,0	69,0	84,0	2,0	2,4%

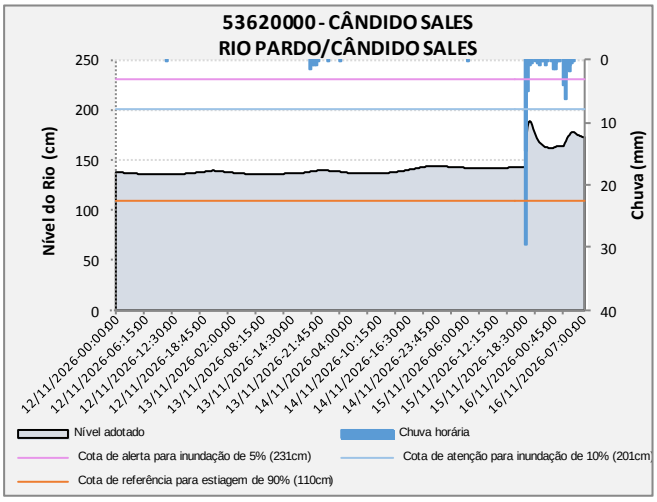

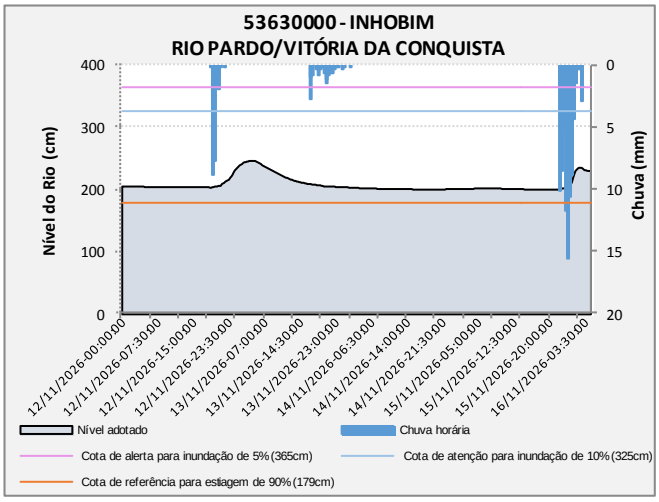

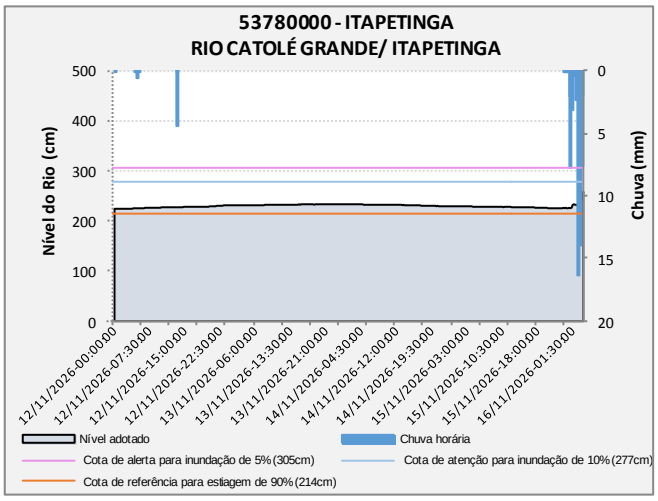

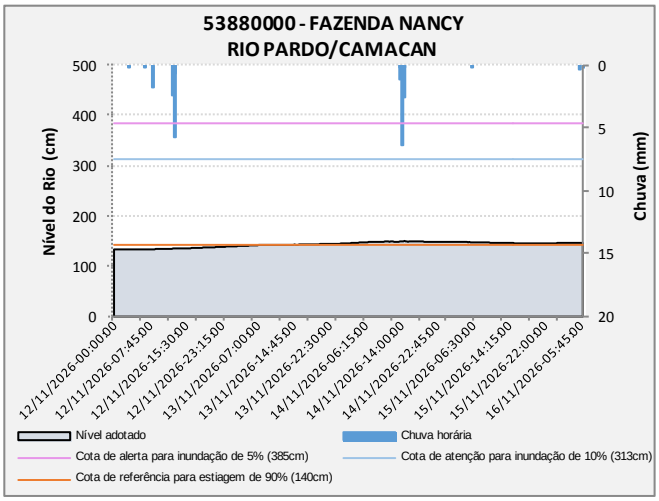

Boletim de Monitoramento Hidrometeorológico do Estado da Bahia

RPGA do Rio Pardo

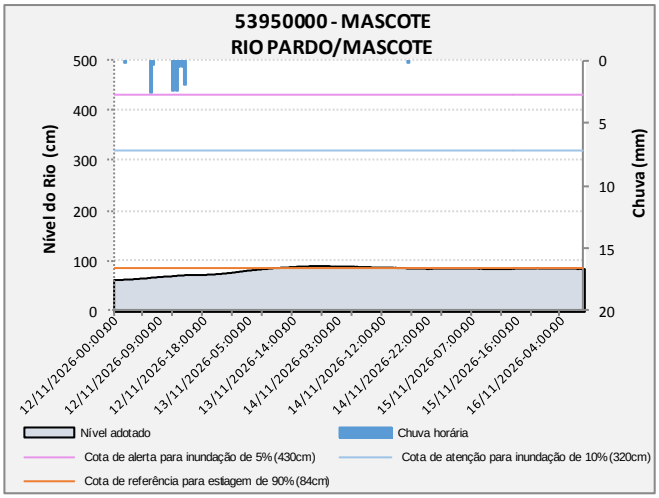

Para maiores informações acesse: http://www.snirh.gov.br/hidrotelemetria/Mapa.aspx

Sala de Situação de Monitoramento Ambiental da Bahia
Contatos: (71) 3118-4160