Boletim de Monitoramento Hidrometeorológico do Estado da Bahia

Boletim nº 210 – 18 de Novembro de 2026

SALA DE SITUAÇÃO/DIRAM/INEMA/ANA

Neste boletim serão exibidos os dados de monitoramento das precipitações acumuladas nas últimas 24 horas e dos níveis dos rios, na última hora do dado coletado e nas últimas 96 horas. Os dados são obtidos das estações telemétricas localizadas no estado da Bahia.

PREVISÃO METEOROLÓGICA PARA AS PRÓXIMAS 24 HORAS

Para a quinta-feira as condições continuam indicando tempo chuvoso em grande parte da Bahia. Estas chuvas deverão ser mais concentradas nas mesorregiões Oeste, São Francisco, Sudoeste, Sul e Norte, onde não se descarta eventos localmente expressivos. No restante do estado, já se tem uma redução e as chuvas previstas serão de menor intensidade.

MONITORAMENTO DOS RIOS

A seguir será apresentada a situação atual dos níveis dos rios monitorados nas estações localizadas, conforme mapa abaixo.

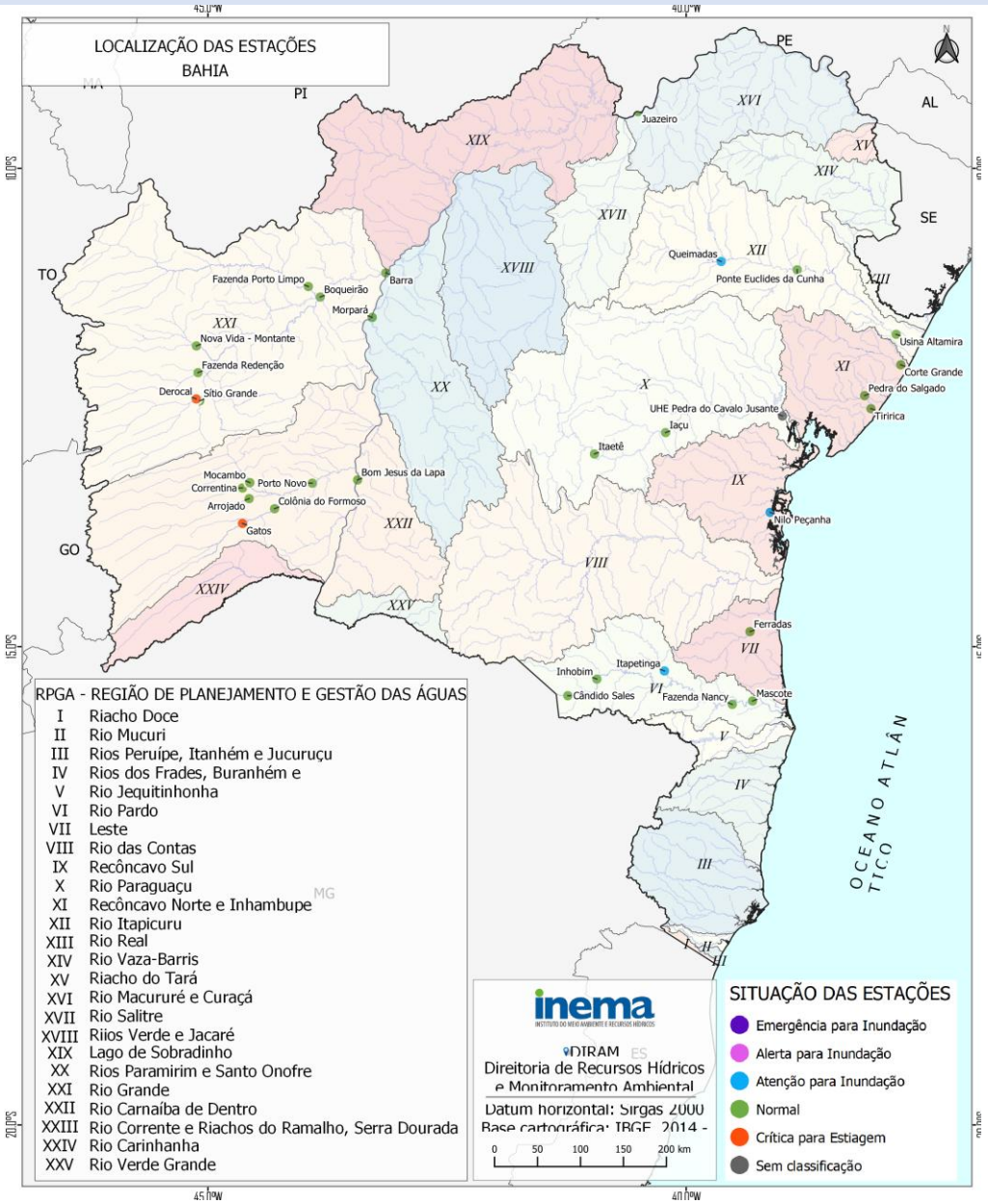

Boletim de Monitoramento Hidrometeorológico do Estado da Bahia

SITUAÇÃO DO NÍVEL DOS RIOS

- Acima da cota de emergência para inundação*
- Acima da cota de alerta para inundação*
- Acima da cota de atenção para inundação*
- Nível normal (Cota de Permanência entre 5% e 95%ou entre atenção e estiagem*)
- Tendência à seca (Abaixo da Cota de Estiagem*ou da Permanência de 95%)
- Sem dado de referência

(*) As cotas acima não estão definidas para todas as estações

RPGA do Rio Corrente e Riachos do Ramalho, Serra Dourada e Brejo Velho

INFORMAÇÕES GERAIS				CHUVA (mm)			NÍVEL DOS RIOS (cm)					
CÓDIGO	ESTAÇÃO	MUNICÍPIO	RIO	DATA/HORA do último dado	Últimas 24 horas	Últimas 96 horas	DATA/HORA do último dado	Última hora	Últimas 96 horas	Cota Crítica para Estiagem (cm)	Variação do Nível em relação a cota de estiagem	
											(cm)	(%)
45480000	Bom Jesus da Lapa	Bom Jesus da Lapa	São Francisco	18/11/2026 07:30	23,8	48,2	18/11/2026 07:30	364,0	335,0	294,0	70,0	23,8%
45590000	Correntina	Correntina	Correntina	18/11/2026 07:30	0,2	14,8	18/11/2026 07:30	45,0	43,0	43,0	2,0	4,7%
45740001	Mocambo	Correntina	Do Meio	18/11/2026 08:00	0,2	82,0	18/11/2026 08:00	47,0	45,0	30,0	17,0	56,7%
45770000	Arrojado	Correntina	Arrojado	18/11/2026 07:15	1,6	32,6	18/11/2026 07:15	38,0	36,0	32,0	6,0	18,8%
45840000	Gatos	Jaborandi	Formoso	18/11/2026 07:45	0,4	41,8	18/11/2026 07:45	98,0	101,0	101,0	-3,0	-3,0%
45880000	Colônia Do Formoso	Coribe	Formoso	18/11/2026 07:45	5,4	22,0	18/11/2026 07:45	33,0	30,0	27,0	6,0	22,2%
45960001	Porto Novo	Santana	Corrente	-	-	-	18/11/2026 08:00	95,0	74,0	71,0	24,0	33,8%

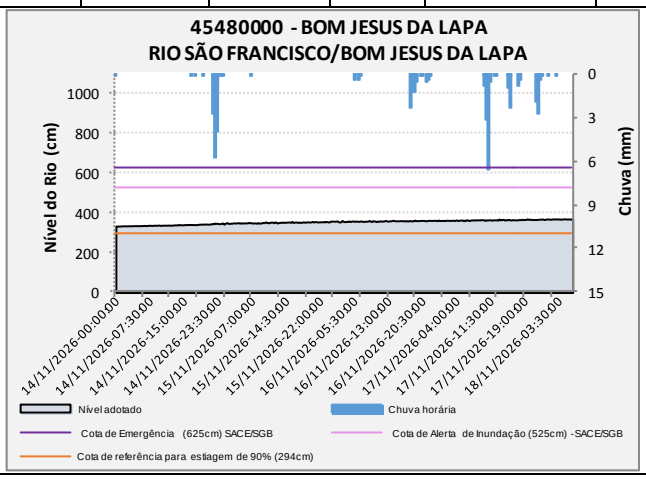

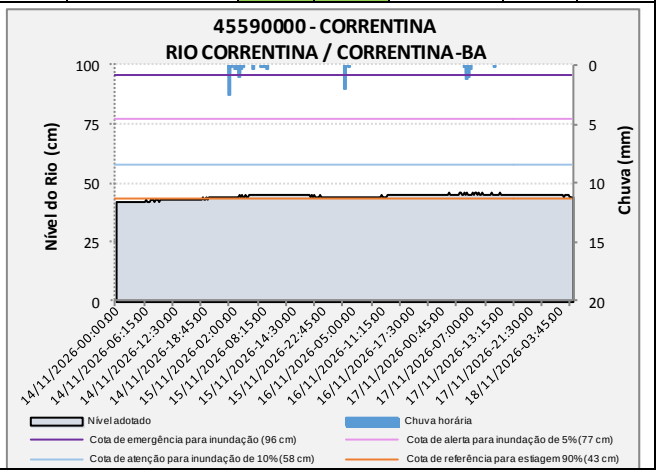

Boletim de Monitoramento Hidrometeorológico do Estado da Bahia

RPGA do Rio Corrente e Riachos do Ramalho, Serra Dourada e Brejo Velho

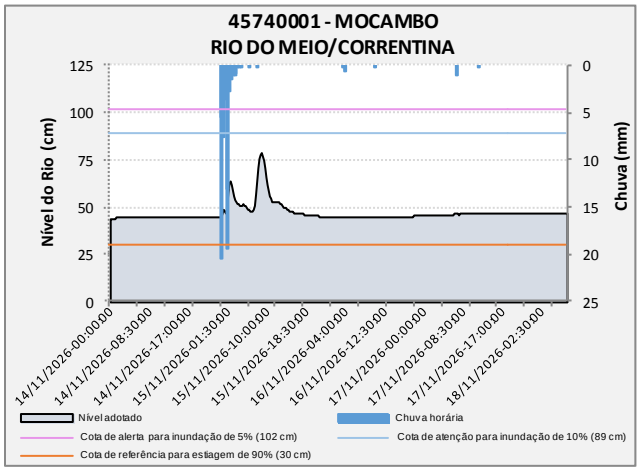

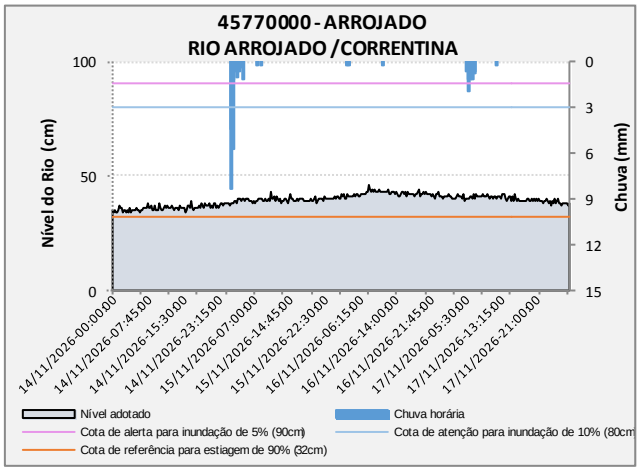

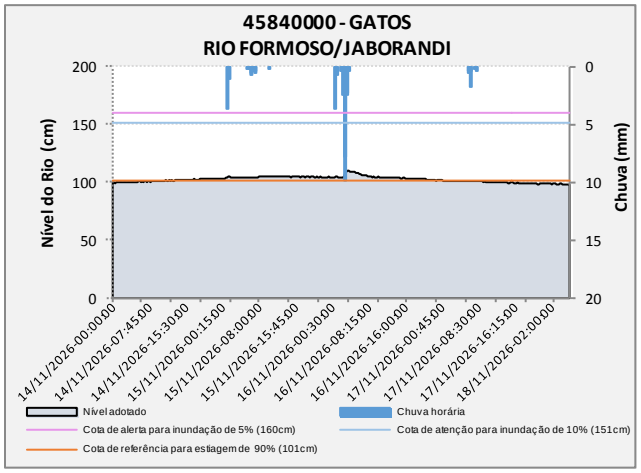

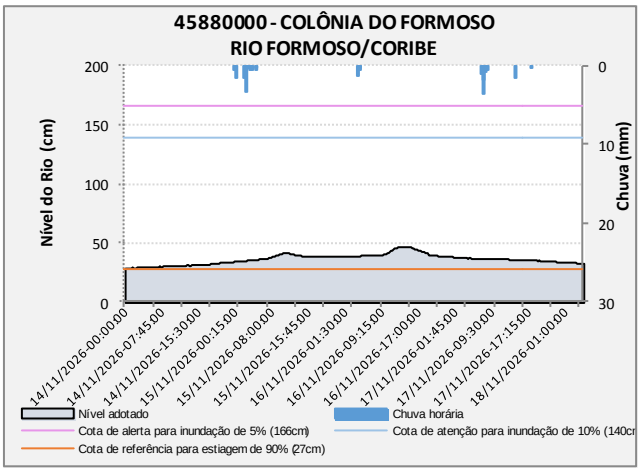

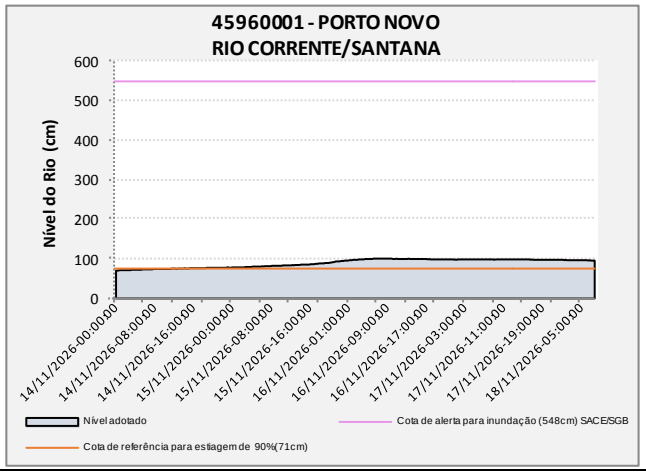

Boletim de Monitoramento Hidrometeorológico do Estado da Bahia

RPGA do Rio Grande

INFORMAÇÕES GERAIS				CHUVA (mm)			NÍVEL DOS RIOS (cm)					
CÓDIGO	ESTAÇÃO	MUNICÍPIO	RIO	DATA/HORA do último dado	Últimas 24 horas	Últimas 96 horas	DATA/HORA do último dado	Última hora	Últimas 96 horas	Cota Crítica para Estiagem (cm)	Variação do Nível em relação a cota de estiagem	
											(cm)	(%)
46360000	Morpará	Morpará	São Francisco	18/11/2026 07:30	4,8	124,8	18/11/2026 07:30	288,0	259,0	252,0	36,0	14,3%
46415000	Sítio Grande	São Desidério	Grande	18/11/2026 08:00	2,0	3,2	18/11/2026 08:00	68,0	69,0	61,0	7,0	11,5%
46455000	Derocal	São Desidério	Das Fêmeas	18/11/2026 08:15	1,2	1,6	18/11/2026 08:15	231,0	232,0	232,0	-1,0	-0,4%
46543000	Fazenda Redenção	Barreiras	De Ondas	18/11/2026 07:30	0,0	1,2	18/11/2026 07:30	30,0	30,0	23,0	7,0	30,4%
46590000	Nova Vida Montante	Barreiras	Branco	18/11/2026 07:30	0,0	28,2	18/11/2026 07:30	49,0	47,0	45,0	4,0	8,9%
46870000	Fazenda Porto Limpo	Mansidão	Preto	18/11/2026 08:00	0,0	44,4	18/11/2026 08:00	108,0	105,0	89,0	19,0	21,3%
46902000	Boqueirão	Mansidão	Grande	18/11/2026 08:15	2,0	21,4	18/11/2026 08:15	73,0	59,0	58,0	15,0	25,9%
46998000	Barra	Barra	São Francisco	18/11/2026 07:30	0,2	17,8	18/11/2026 07:30	204,0	181,0	162,0	42,0	25,9%

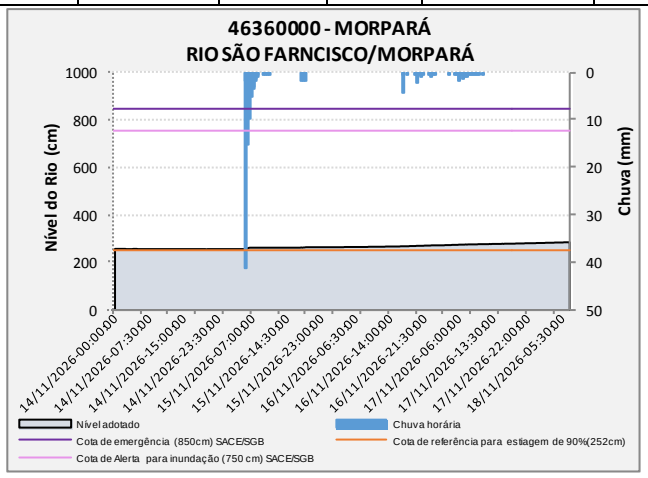

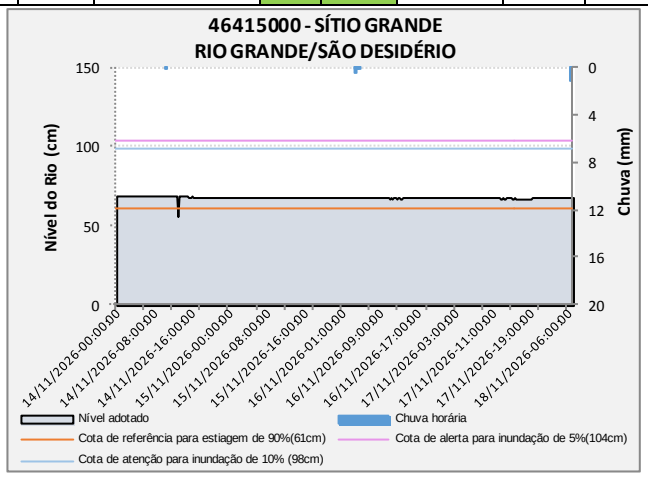

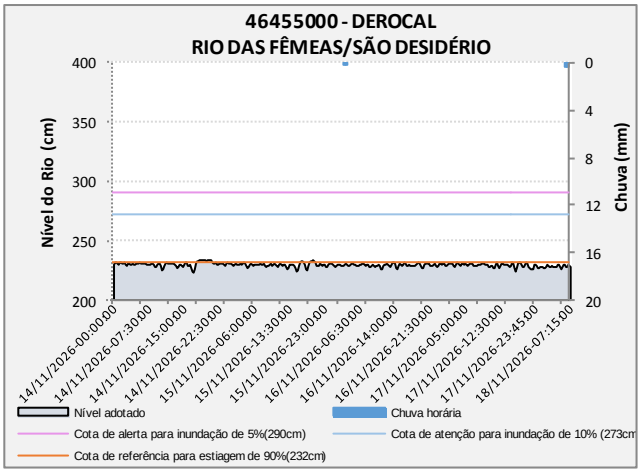

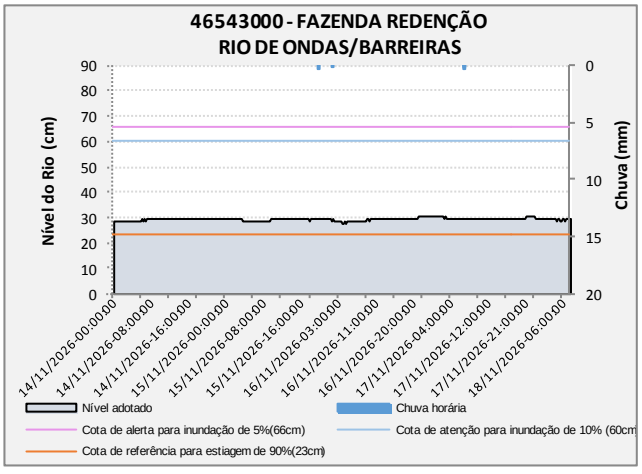

Boletim de Monitoramento Hidrometeorológico do Estado da Bahia

RPGA do Rio Grande

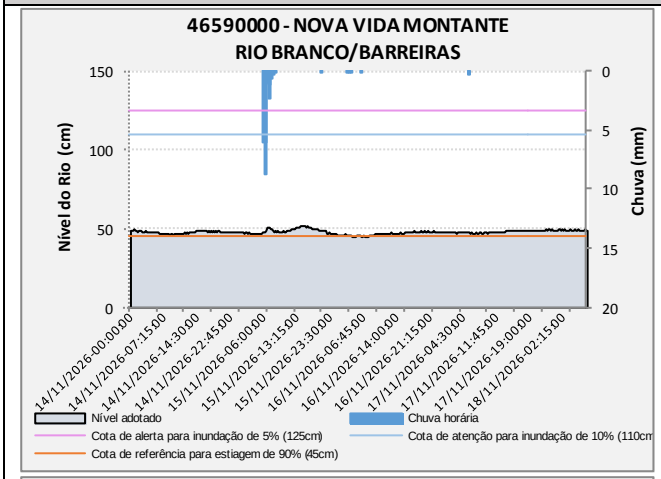

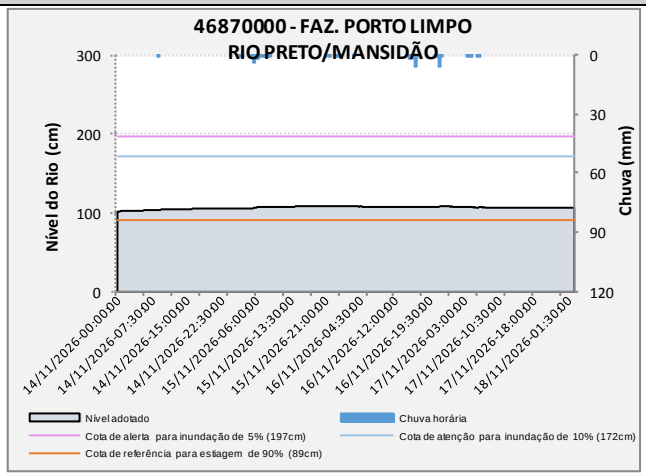

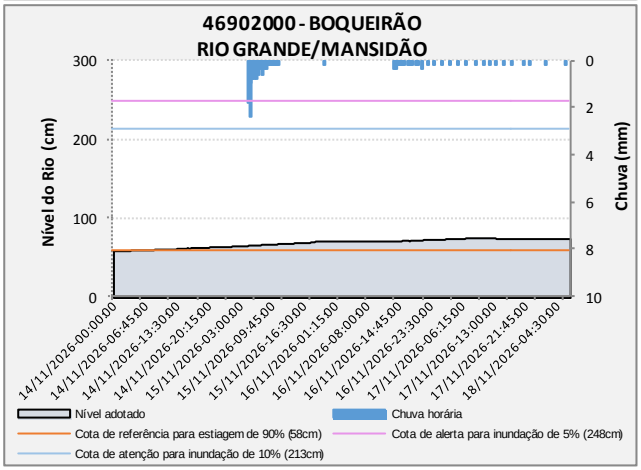

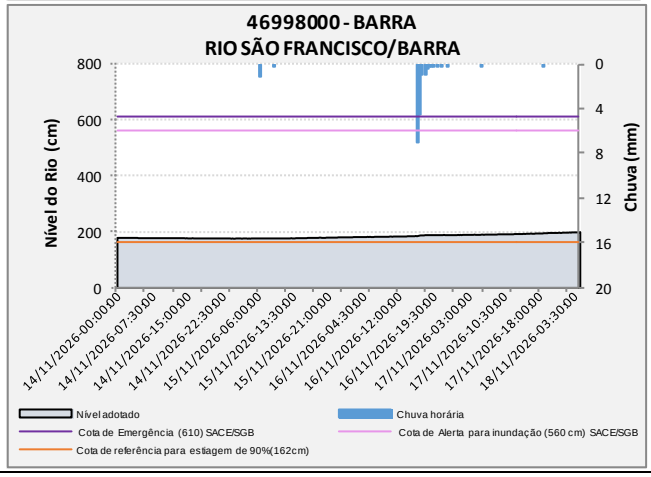

RPGA dos Rios Macururé e Curaçá

INFORMAÇÕES GERAIS				CHUVA (mm)			NÍVEL DOS RIOS (cm)					
CÓDIGO	ESTAÇÃO	MUNICÍPIO	RIO	DATA/HORA do último dado	Últimas 24 horas	Últimas 96 horas	DATA/HORA do último dado	Última hora	Últimas 96 horas	Cota Crítica para Estiagem (cm)	Variação do Nível em relação a cota de estiagem	
											(cm)	(%)
48020000	Juazeiro	Juazeiro	São Francisco	18/11/2026 08:00	29,4	86,8	18/11/2026 08:00	257,0	246,0	127,0	130,0	102,4%

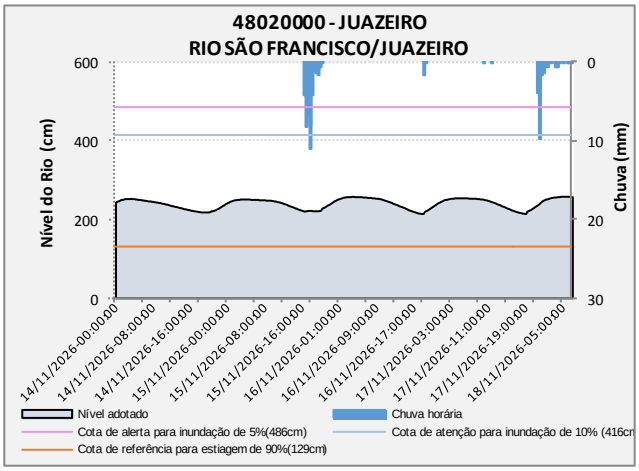

Boletim de Monitoramento Hidrometeorológico do Estado da Bahia

RPGA do Rio Itapicuru

INFORMAÇÕES GERAIS				CHUVA (mm)			NÍVEL DOS RIOS (cm)					
CÓDIGO	ESTAÇÃO	MUNICÍPIO	RIO	DATA/HORA do último dado	Últimas 24 horas	Últimas 96 horas	DATA/HORA do último dado	Última hora	Últimas 96 horas	Cota Crítica para Estiagem (cm)	Variação do Nível em relação a cota de estiagem	
											(cm)	(%)
50465000	Queimadas	Queimadas	Itapicuru	18/11/2026 07:30	98,0	117,8	18/11/2026 07:30	207,0	97,0	86,0	121,0	140,7%
50520000	Ponte Euclides Da Cunha	Tucano	Itapicuru	18/11/2026 07:30	21,6	40,4	18/11/2026 07:30	124,0	97,0	15,0	109,0	726,7%
50595000	Usina Altamira	Conde	Itapicuru	18/11/2026 08:00	16,2	31,0	18/11/2026 08:00	496,0	493,0	472,0	24,0	5,1%

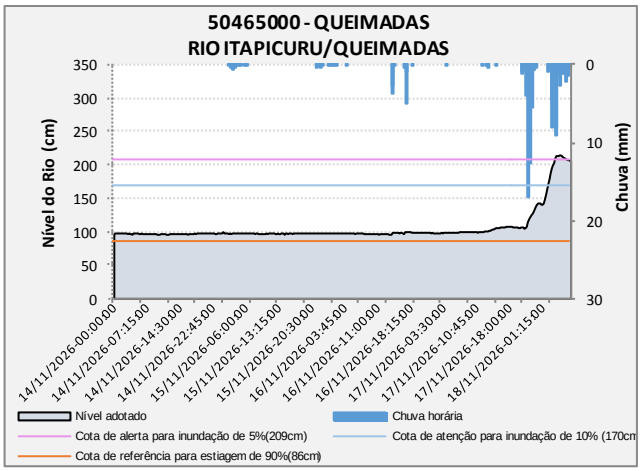

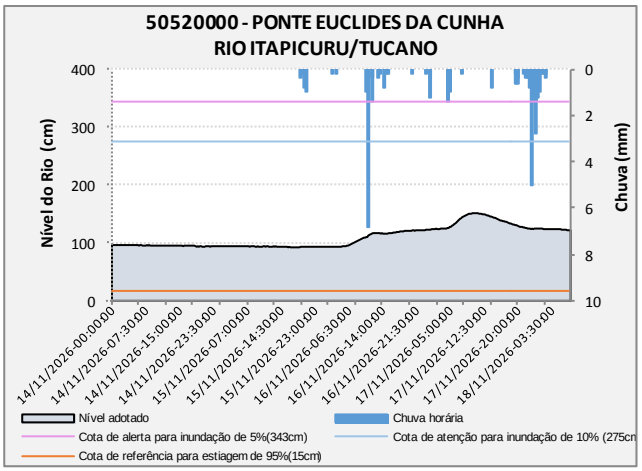

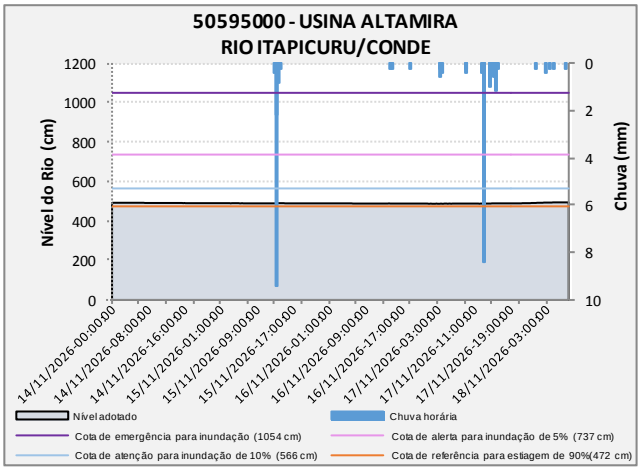

Boletim de Monitoramento Hidrometeorológico do Estado da Bahia

RPGA do Recôncavo Norte e Inhambupe

INFORMAÇÕES GERAIS				CHUVA (mm)			NÍVEL DOS RIOS (cm)					
CÓDIGO	ESTAÇÃO	MUNICÍPIO	RIO	DATA/HORA do último dado	Últimas 24 horas	Últimas 96 horas	DATA/HORA do último dado	Última hora	Últimas 96 horas	Cota Crítica para Estiagem (cm)	Variação do Nível em relação a cota de estiagem	
											(cm)	(%)
50660000	Corte Grande	Esplanada	Inhambupe	18/11/2026 07:45	35,8	45,0	18/11/2026 07:45	110,0	85,0	95,0	15,0	15,8%
50785000	Pedra Do Salgado	Mata De São João	Pojuca	18/11/2026 07:45	37,8	66,6	18/11/2026 07:45	103,0	39,0	53,0	50,0	94,3%
50795000	Tiririca	Camaçari	Pojuca	18/11/2026 07:30	33,8	69,4	18/11/2026 07:30	206,0	185,0	198,0	8,0	4,0%

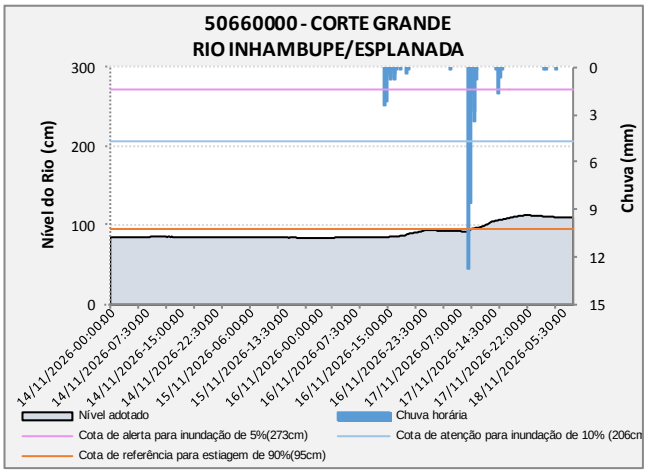

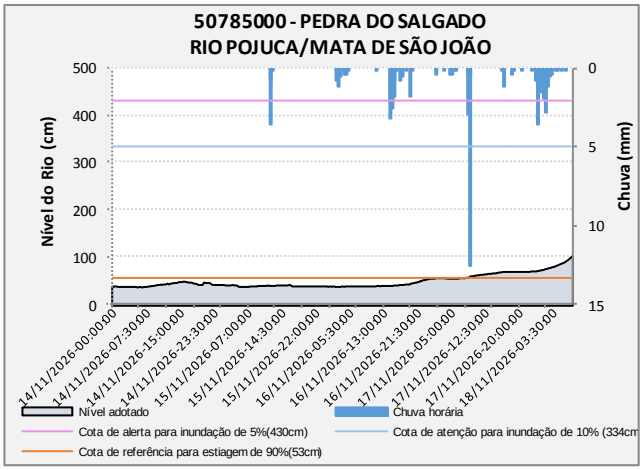

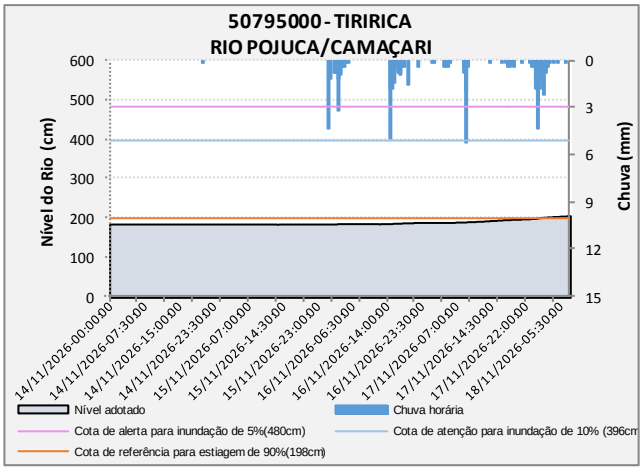

Boletim de Monitoramento Hidrometeorológico do Estado da Bahia

RPGA do Rio Paraguaçu

INFORMAÇÕES GERAIS				CHUVA (mm)			NÍVEL DOS RIOS (cm)					
CÓDIGO	ESTAÇÃO	MUNICÍPIO	RIO	DATA/HORA do último dado	Últimas 24 horas	Últimas 96 horas	DATA/HORA do último dado	Última hora	Últimas 96 horas	Cota Crítica para Estiagem (cm)	Variação do Nível em relação a cota de estiagem	
											(cm)	(%)
51240000	Itaeté	Itaetê	Paraguaçu	18/11/2026 08:15	3,6	41,0	18/11/2026 08:15	460,0	-	408,0	52,0	12,7%
51280000	Iaçu	Iaçu	Paraguaçu	18/11/2026 07:30	59,4	136,8	18/11/2026 07:30	118,0	92,0	98,0	20,0	20,4%
51490500	UHE Pedra Do Cavalo Jusante	São Félix	Paraguaçu	18/11/2026 06:00	3,0	11,0	18/11/2026 06:00	154,0	-	-	-	-

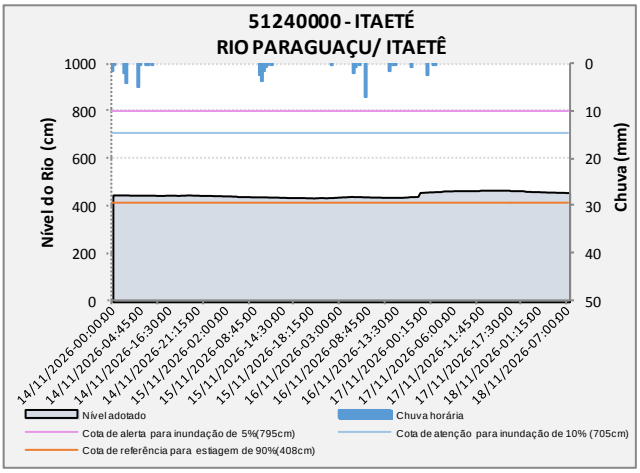

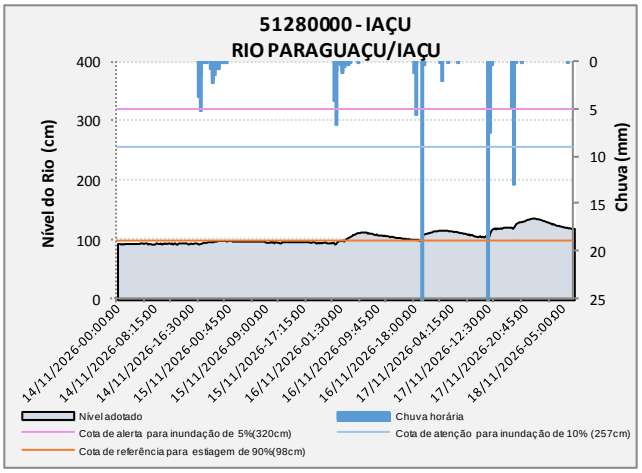

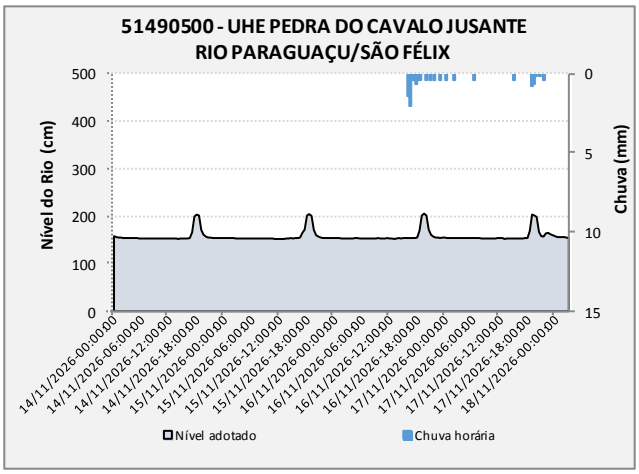

Boletim de Monitoramento Hidrometeorológico do Estado da Bahia

RPGA do Recôncavo Sul

INFORMAÇÕES GERAIS				CHUVA (mm)			NÍVEL DOS RIOS (cm)					
CÓDIGO	ESTAÇÃO	MUNICÍPIO	RIO	DATA/HORA do último dado	Últimas 24 horas	Últimas 96 horas	DATA/HORA do último dado	Última hora	Últimas 96 horas	Cota Crítica para Estiagem (cm)	Variação do Nível em relação a cota de estiagem	
											(cm)	(%)
51890000	Nilo Peçanha	Nilo Peçanha	Almas	18/11/2026 07:45	47,0	77,4	18/11/2026 07:45	212,0	165,0	149,0	63,0	42,3%

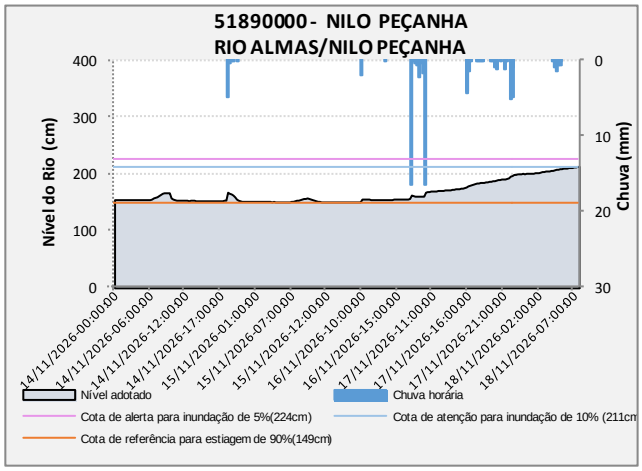

RPGA do Leste

INFORMAÇÕES GERAIS				CHUVA (mm)			NÍVEL DOS RIOS (cm)					
CÓDIGO	ESTAÇÃO	MUNICÍPIO	RIO	DATA/HORA do último dado	Últimas 24 horas	Últimas 96 horas	DATA/HORA do último dado	Última hora	Últimas 96 horas	Cota Crítica para Estiagem (cm)	Variação do Nível em relação a cota de estiagem	
											(cm)	(%)
53170000	Ferradas	Itabuna	Cachoeira	18/11/2026 07:00	17,8	76,0	18/11/2026 07:00	245,0	-	103,0	-	-

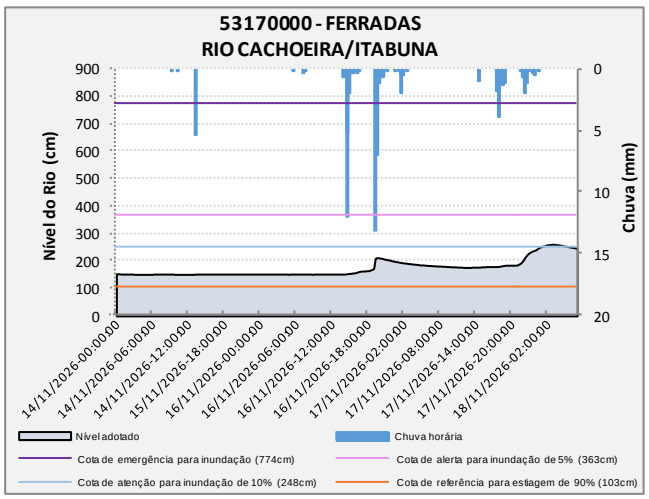

Boletim de Monitoramento Hidrometeorológico do Estado da Bahia

RPGA do Rio Pardo

INFORMAÇÕES GERAIS				CHUVA (mm)			NÍVEL DOS RIOS (cm)					
CÓDIGO	ESTAÇÃO	MUNICÍPIO	RIO	DATA/HORA do último dado	Últimas 24 horas	Últimas 96 horas	DATA/HORA do último dado	Última hora	Últimas 96 horas	Cota Crítica para Estiagem (cm)	Variação do Nível em relação a cota de estiagem	
											(cm)	(%)
53620000	Cândido Sales	Cândido Sales	Pardo	18/11/2026 07:30	26,8	104,8	18/11/2026 07:30	162,0	137,0	110,0	52,0	47,3%
53630000	Inhobim	Vitória Da Conquista	Pardo	18/11/2026 07:45	3,6	120,8	18/11/2026 07:45	239,0	201,0	179,0	60,0	33,5%
53780000	Itapetinga	Itapetinga	Catolé Grande	18/11/2026 07:45	20,8	95,8	18/11/2026 07:45	304,0	232,0	214,0	90,0	42,1%
53880000	Fazenda Nancy	Camacan	Pardo	18/11/2026 08:15	77,2	94,4	18/11/2026 08:15	205,0	149,0	140,0	65,0	46,4%
53950000	Mascote	Mascote	Pardo	18/11/2026 07:30	22,0	48,8	18/11/2026 07:30	182,0	90,0	84,0	98,0	116,7%

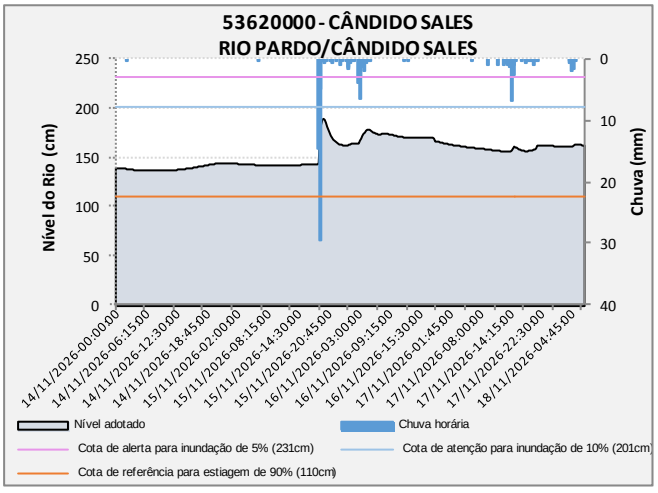

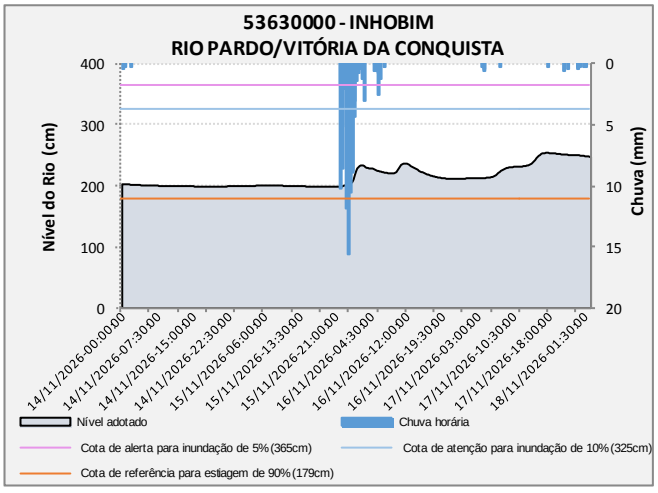

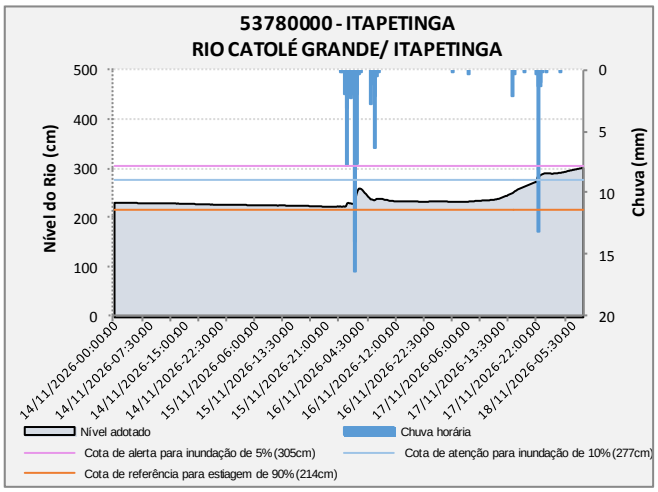

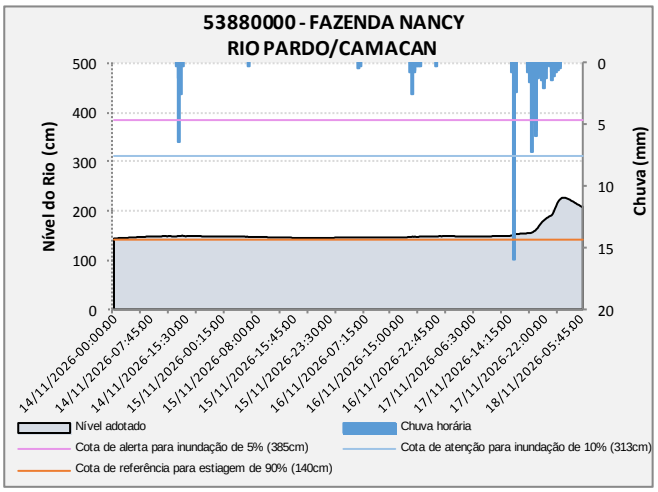

Boletim de Monitoramento Hidrometeorológico do Estado da Bahia

RPGA do Rio Pardo

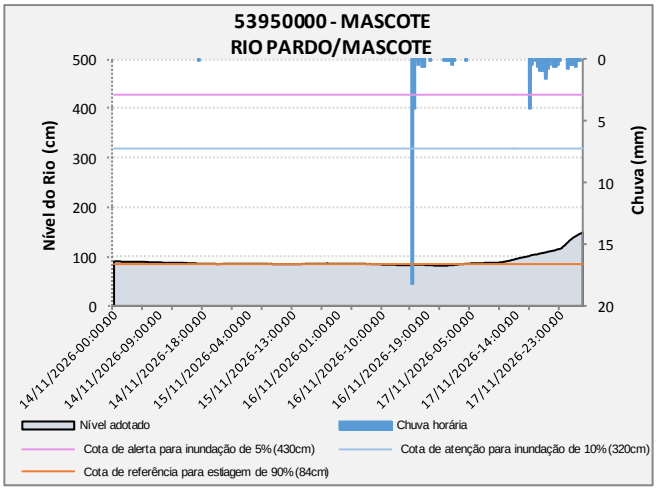

Para maiores informações acesse: http://www.snirh.gov.br/hidrotelemetria/Mapa.aspx

Sala de Situação de Monitoramento Ambiental da Bahia
Contatos: (71) 3118-4160