Boletim de Monitoramento Hidrometeorológico do Estado da Bahia

Boletim nº 211 – 19 de Novembro de 2026

SALA DE SITUAÇÃO/DIRAM/INEMA/ANA

Neste boletim serão exibidos os dados de monitoramento das precipitações acumuladas nas últimas 24 horas e dos níveis dos rios, na última hora do dado coletado e nas últimas 96 horas. Os dados são obtidos das estações telemétricas localizadas no estado da Bahia.

PREVISÃO METEOROLÓGICA PARA AS PRÓXIMAS 96 HORAS

As condições para o decorrer do período permanecerão sendo de calor e chuvas em grande parte da Bahia. O predomínio de Instabilidades atmosféricas sobre o estado possibilitará a continuidade destas chuvas sobre várias áreas da faixa centro-sul e oeste. Setores das mesorregiões Norte, Nordeste e Recôncavo, são as poucas áreas que apresentam indicativo de redução das chuvas durante estes dias.

MONITORAMENTO DOS RIOS

A seguir será apresentada a situação atual dos níveis dos rios monitorados nas estações localizadas, conforme mapa abaixo.

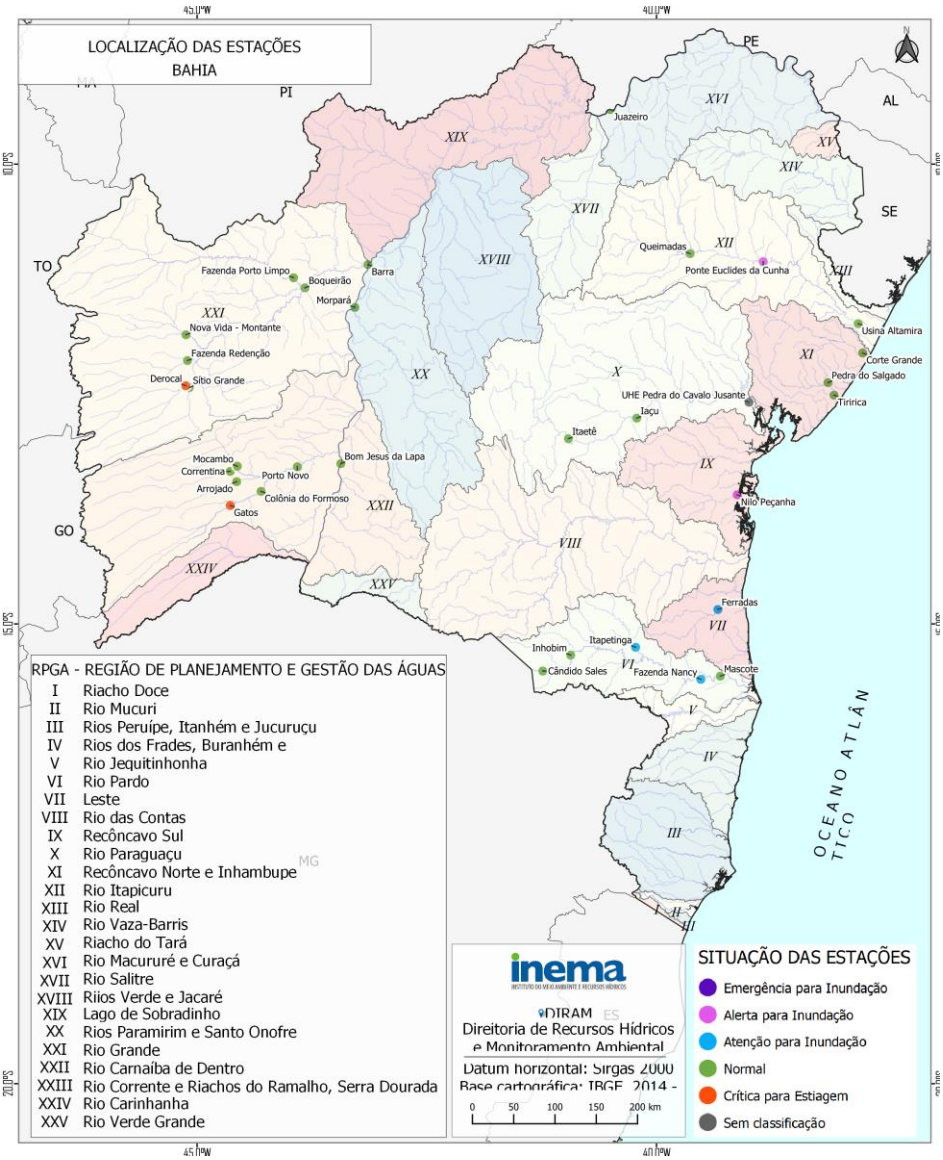

Boletim de Monitoramento Hidrometeorológico do Estado da Bahia

SITUAÇÃO DO NÍVEL DOS RIOS

- Acima da cota de emergência para inundação*
- Acima da cota de alerta para inundação*
- Acima da cota de atenção para inundação*
- Nível normal (Cota de Permanência entre 5% e 95%ou entre atenção e estiagem*)
- Tendência à seca (Abaixo da Cota de Estiagem*ou da Permanência de 95%)
- Sem dado de referência

(*) As cotas acima não estão definidas para todas as estações

RPGA do Rio Corrente e Riachos do Ramalho, Serra Dourada e Brejo Velho

INFORMAÇÕES GERAIS				CHUVA (mm)			NÍVEL DOS RIOS (cm)					
CÓDIGO	ESTAÇÃO	MUNICÍPIO	RIO	DATA/HORA do último dado	Últimas 24 horas	Últimas 96 horas	DATA/HORA do último dado	Última hora	Últimas 96 horas	Cota Crítica para Estiagem (cm)	Variação do Nível em relação a cota de estiagem	
											(cm)	(%)
45480000	Bom Jesus da Lapa	Bom Jesus da Lapa	São Francisco	19/11/2026 08:30	4,8	37,4	19/11/2026 08:30	365,0	346,0	294,0	71,0	24,1%
45590000	Correntina	Correntina	Correntina	19/11/2026 08:30	18,2	25,4	19/11/2026 08:30	44,0	45,0	43,0	1,0	2,3%
45740001	Mocambo	Correntina	Do Meio	19/11/2026 09:00	7,6	9,8	19/11/2026 09:00	46,0	77,0	30,0	16,0	53,3%
45770000	Arrojado	Correntina	Arrojado	19/11/2026 08:15	4,0	12,8	19/11/2026 08:15	36,0	40,0	32,0	4,0	12,5%
45840000	Gatos	Jaborandi	Formoso	19/11/2026 08:45	2,6	36,4	19/11/2026 08:45	96,0	105,0	101,0	-5,0	-5,0%
45880000	Colônia Do Formoso	Coribe	Formoso	19/11/2026 08:45	16,8	30,0	19/11/2026 08:45	31,0	40,0	27,0	4,0	14,8%
45960001	Porto Novo	Santana	Corrente	-	-	-	19/11/2026 09:00	93,0	82,0	71,0	22,0	31,0%

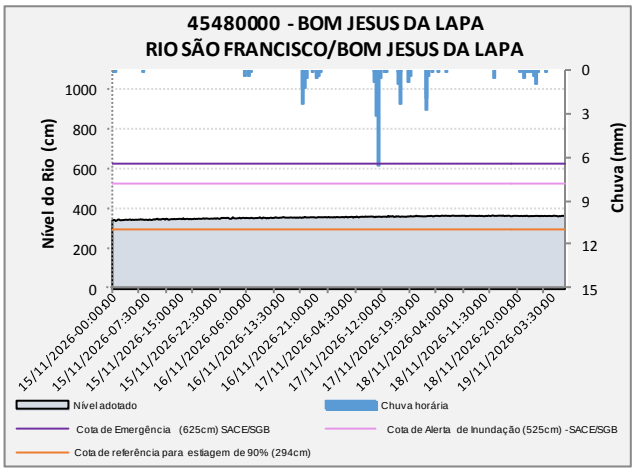

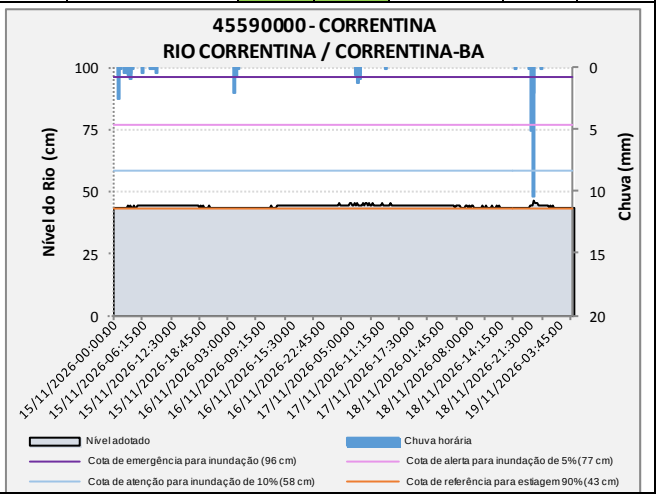

Boletim de Monitoramento Hidrometeorológico do Estado da Bahia

RPGA do Rio Corrente e Riachos do Ramalho, Serra Dourada e Brejo Velho

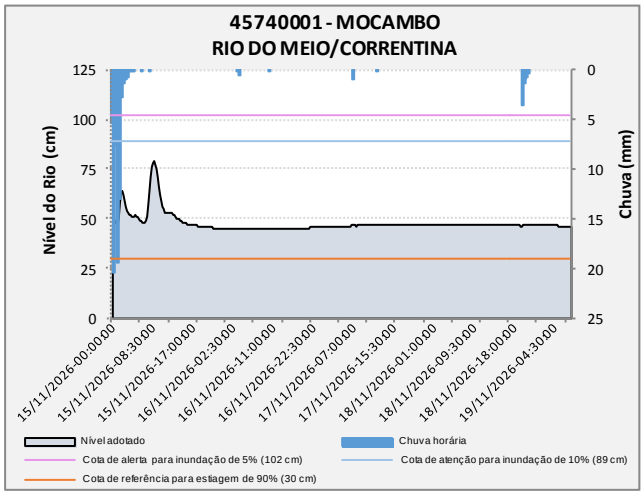

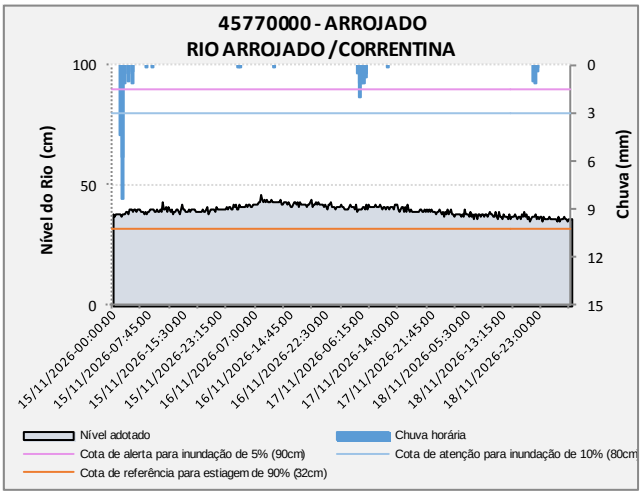

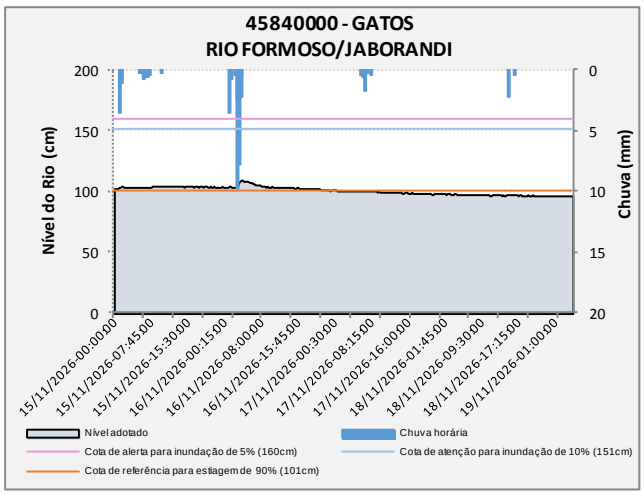

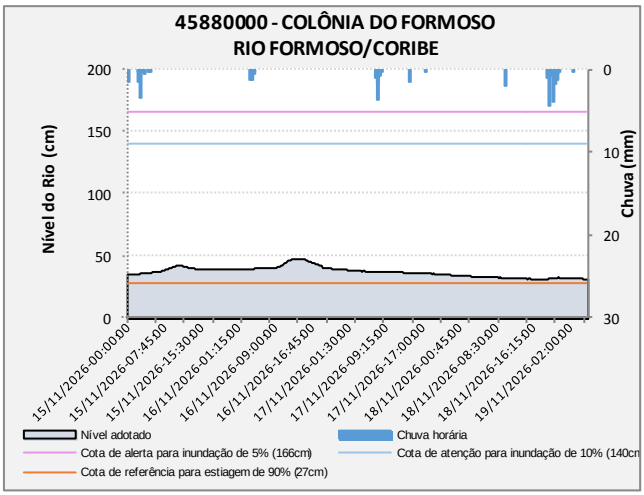

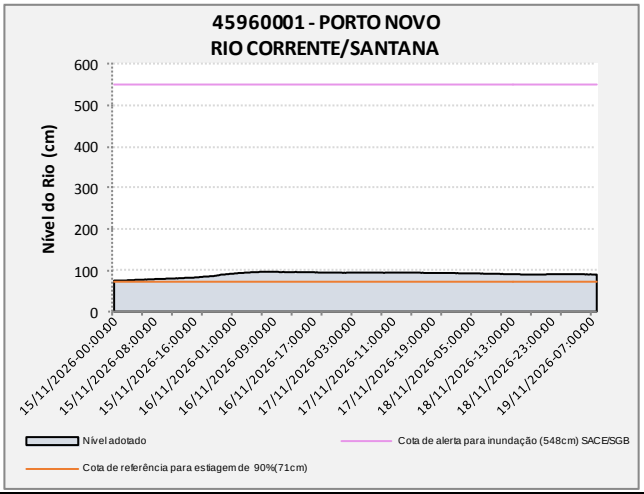

Boletim de Monitoramento Hidrometeorológico do Estado da Bahia

RPGA do Rio Grande

INFORMAÇÕES GERAIS				CHUVA (mm)			NÍVEL DOS RIOS (cm)					
CÓDIGO	ESTAÇÃO	MUNICÍPIO	RIO	DATA/HORA do último dado	Últimas 24 horas	Últimas 96 horas	DATA/HORA do último dado	Última hora	Últimas 96 horas	Cota Crítica para Estiagem (cm)	Variação do Nível em relação a cota de estiagem	
											(cm)	(%)
46360000	Morpará	Morpará	São Francisco	19/11/2026 08:30	35,8	66,8	19/11/2026 08:30	297,0	265,0	252,0	45,0	17,9%
46415000	Sítio Grande	São Desidério	Grande	19/11/2026 08:00	0,6	3,4	19/11/2026 09:00	69,0	68,0	61,0	8,0	13,1%
46455000	Derocal	São Desidério	Das Fêmeas	19/11/2026 08:15	0,6	2,2	19/11/2026 08:15	231,0	230,0	232,0	-1,0	-0,4%
46543000	Fazenda Redenção	Barreiras	De Ondas	19/11/2026 08:30	0,0	1,2	19/11/2026 08:30	30,0	29,0	23,0	7,0	30,4%
46590000	Nova Vida Montante	Barreiras	Branco	19/11/2026 08:15	0,4	2,4	19/11/2026 08:15	49,0	48,0	45,0	4,0	8,9%
46870000	Fazenda Porto Limpo	Mansidão	Preto	19/11/2026 09:00	0,4	25,2	19/11/2026 09:00	110,0	109,0	89,0	21,0	23,6%
46902000	Boqueirão	Mansidão	Grande	19/11/2026 08:15	0,8	10,2	19/11/2026 08:15	73,0	66,0	58,0	15,0	25,9%
46998000	Barra	Barra	São Francisco	19/11/2026 08:30	0,4	17,0	19/11/2026 08:30	215,0	180,0	162,0	53,0	32,7%

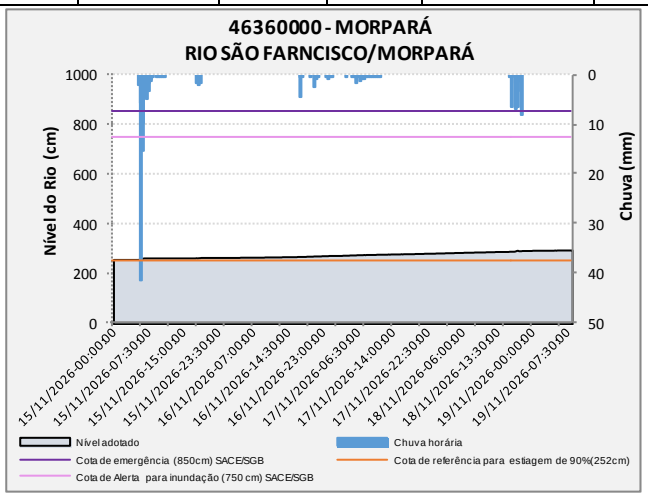

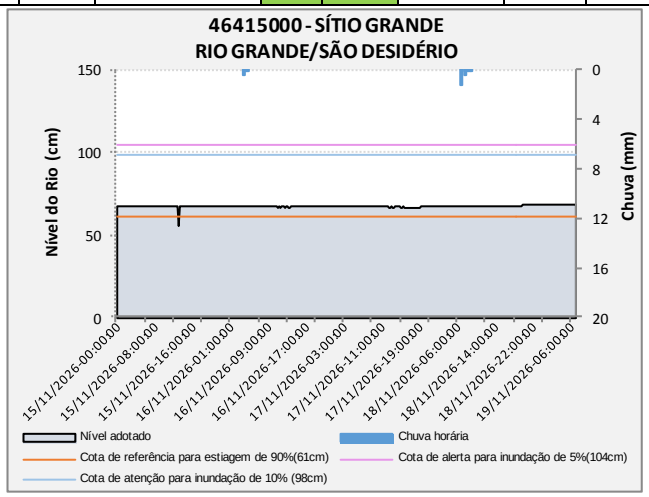

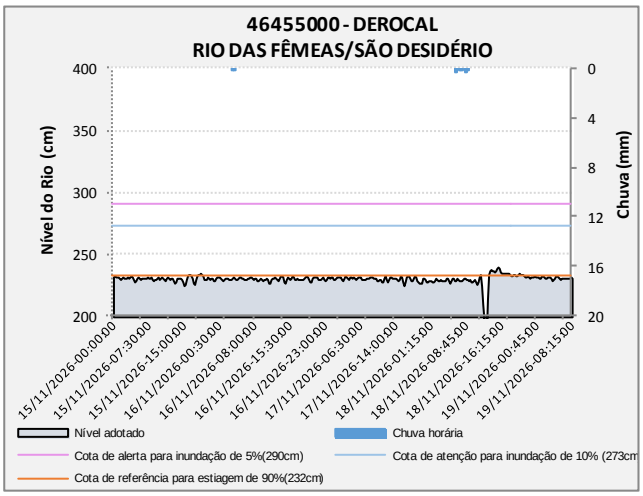

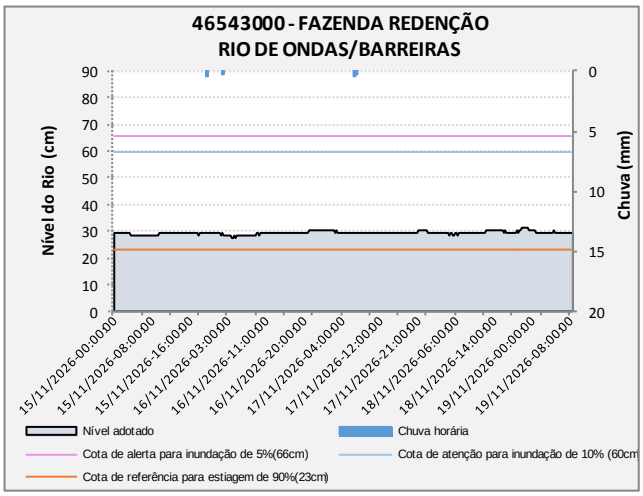

Boletim de Monitoramento Hidrometeorológico do Estado da Bahia

RPGA do Rio Grande

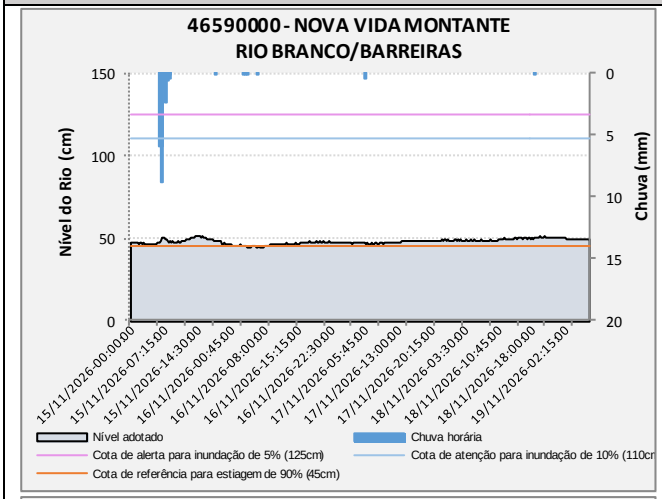

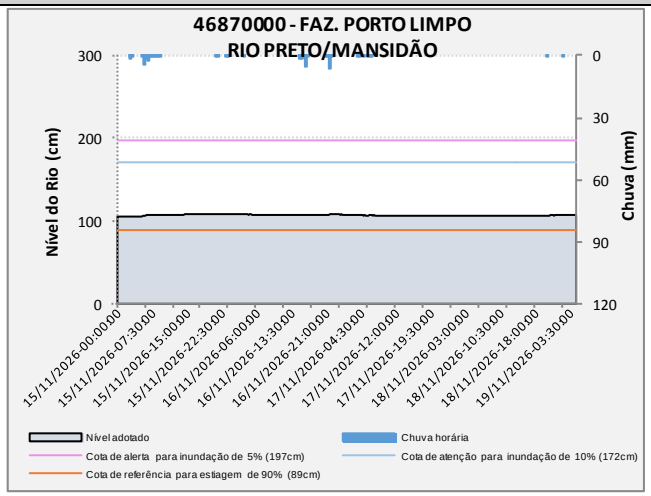

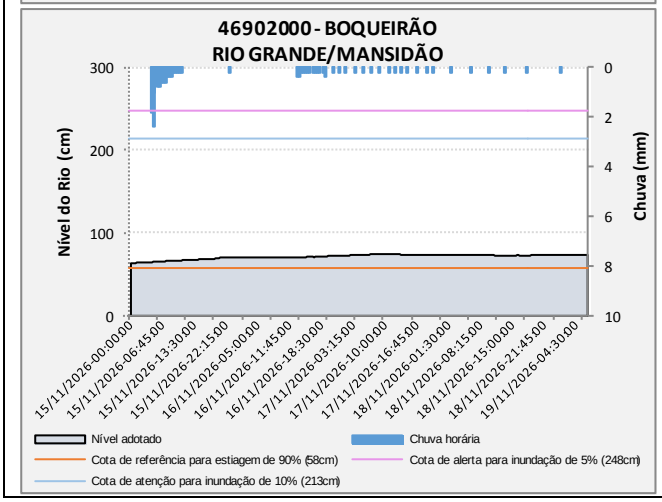

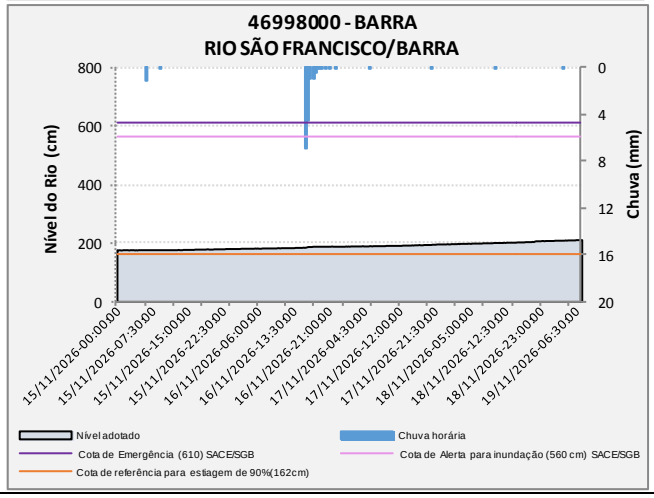

RPGA dos Rios Macururé e Curaçá

INFORMAÇÕES GERAIS				CHUVA (mm)			NÍVEL DOS RIOS (cm)					
CÓDIGO	ESTAÇÃO	MUNICÍPIO	RIO	DATA/HORA do último dado	Últimas 24 horas	Últimas 96 horas	DATA/HORA do último dado	Última hora	Últimas 96 horas	Cota Crítica para Estiagem (cm)	Variação do Nível em relação a cota de estiagem	
											(cm)	(%)
48020000	Juazeiro	Juazeiro	São Francisco	19/11/2026 08:00	0,0	86,8	19/11/2026 09:00	252,0	249,0	127,0	125,0	98,4%

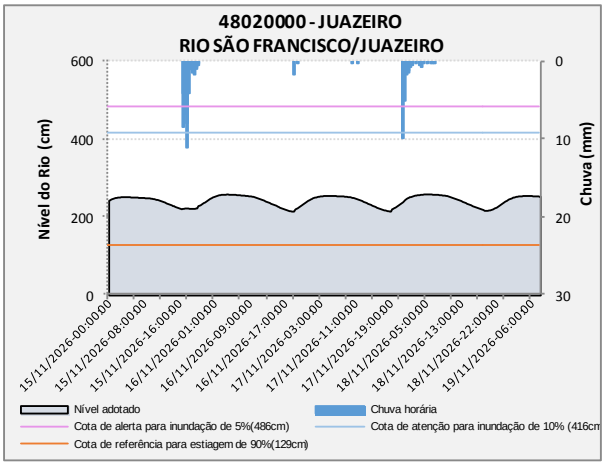

Boletim de Monitoramento Hidrometeorológico do Estado da Bahia

RPGA do Rio Itapicuru

INFORMAÇÕES GERAIS				CHUVA (mm)			NÍVEL DOS RIOS (cm)					
CÓDIGO	ESTAÇÃO	MUNICÍPIO	RIO	DATA/HORA do último dado	Últimas 24 horas	Últimas 96 horas	DATA/HORA do último dado	Última hora	Últimas 96 horas	Cota Crítica para Estiagem (cm)	Variação do Nível em relação a cota de estiagem	
											(cm)	(%)
50465000	Queimadas	Queimadas	Itapicuru	19/11/2026 08:30	2,2	117,8	19/11/2026 08:30	134,0	98,0	86,0	48,0	55,8%
50520000	Ponte Euclides Da Cunha	Tucano	Itapicuru	19/11/2026 08:30	0,4	41,0	19/11/2026 08:30	518,0	96,0	15,0	503,0	3353,3%
50595000	Usina Altamira	Conde	Itapicuru	19/11/2026 09:00	0,0	31,0	19/11/2026 09:00	496,0	491,0	472,0	24,0	5,1%

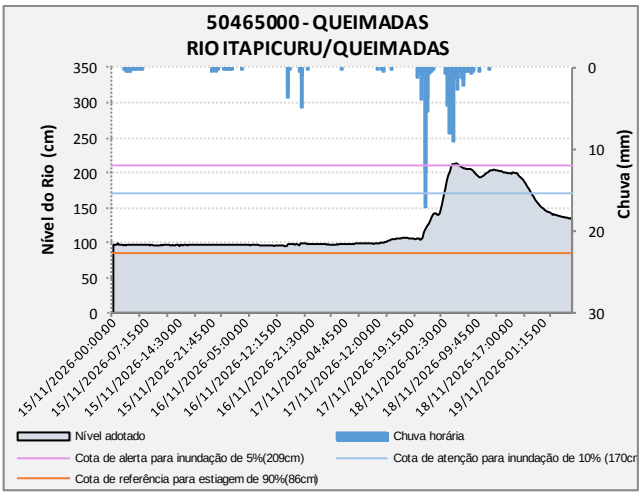

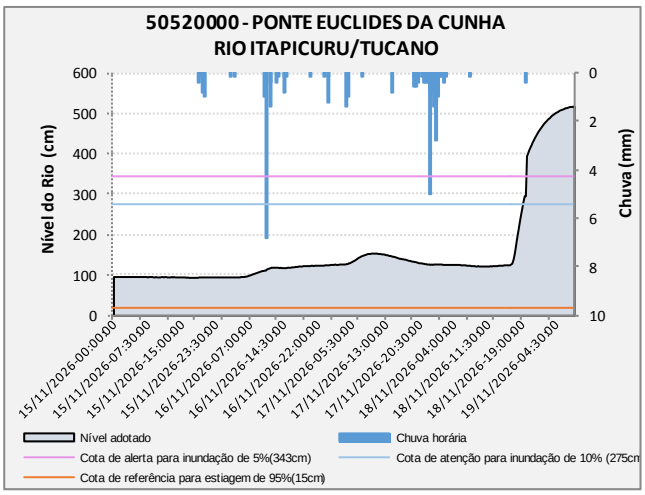

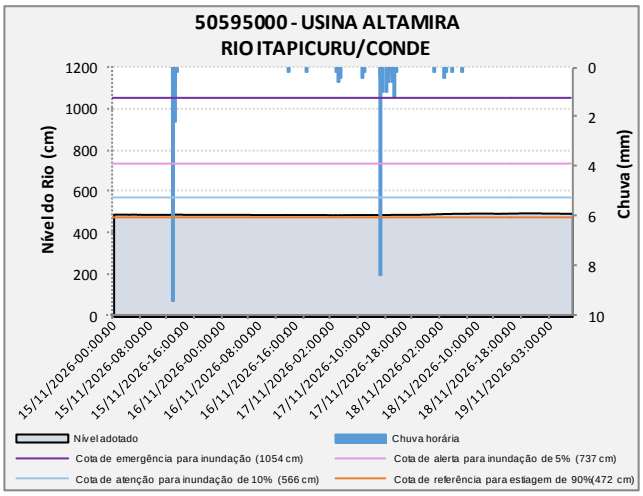

Boletim de Monitoramento Hidrometeorológico do Estado da Bahia

RPGA do Recôncavo Norte e Inhambupe

INFORMAÇÕES GERAIS				CHUVA (mm)			NÍVEL DOS RIOS (cm)					
CÓDIGO	ESTAÇÃO	MUNICÍPIO	RIO	DATA/HORA do último dado	Últimas 24 horas	Últimas 96 horas	DATA/HORA do último dado	Última hora	Últimas 96 horas	Cota Crítica para Estiagem (cm)	Variação do Nível em relação a cota de estiagem	
											(cm)	(%)
50660000	Corte Grande	Esplanada	Inhambupe	19/11/2026 08:45	0,2	45,2	19/11/2026 08:45	111,0	85,0	95,0	16,0	16,8%
50785000	Pedra Do Salgado	Mata De São João	Pojuca	19/11/2026 08:45	0,2	66,8	19/11/2026 08:45	239,0	40,0	53,0	186,0	350,9%
50795000	Tiririca	Camaçari	Pojuca	19/11/2026 08:30	0,0	69,2	19/11/2026 08:30	262,0	185,0	198,0	64,0	32,3%

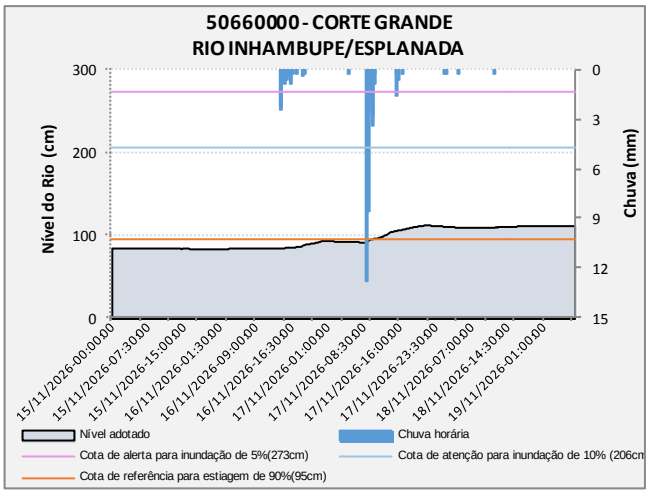

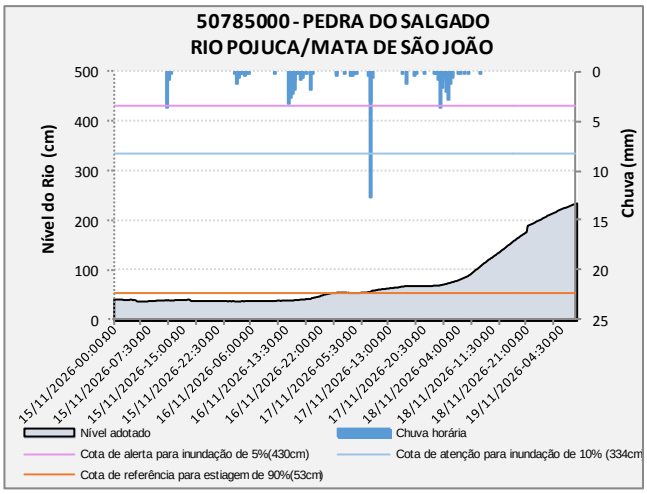

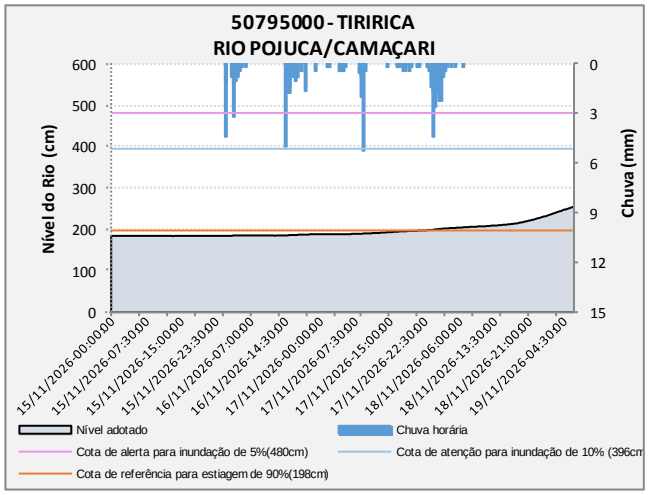

Boletim de Monitoramento Hidrometeorológico do Estado da Bahia

RPGA do Rio Paraguaçu

INFORMAÇÕES GERAIS				CHUVA (mm)			NÍVEL DOS RIOS (cm)					
CÓDIGO	ESTAÇÃO	MUNICÍPIO	RIO	DATA/HORA do último dado	Últimas 24 horas	Últimas 96 horas	DATA/HORA do último dado	Última hora	Últimas 96 horas	Cota Crítica para Estiagem (cm)	Variação do Nível em relação a cota de estiagem	
											(cm)	(%)
51240000	Itaeté	Itaetê	Paraguaçu	19/11/2026 07:15	8,0	34,4	19/11/2026 07:15	503,0	443,0	408,0	95,0	23,3%
51280000	Iaçu	Iaçu	Paraguaçu	19/11/2026 08:30	0,8	117,4	19/11/2026 08:30	113,0	97,0	98,0	15,0	15,3%
51490500	UHE Pedra Do Cavalo Jusante	São Félix	Paraguaçu	19/11/2026 06:00	0,0	0,0	19/11/2026 06:00	152,0	-	-	-	-

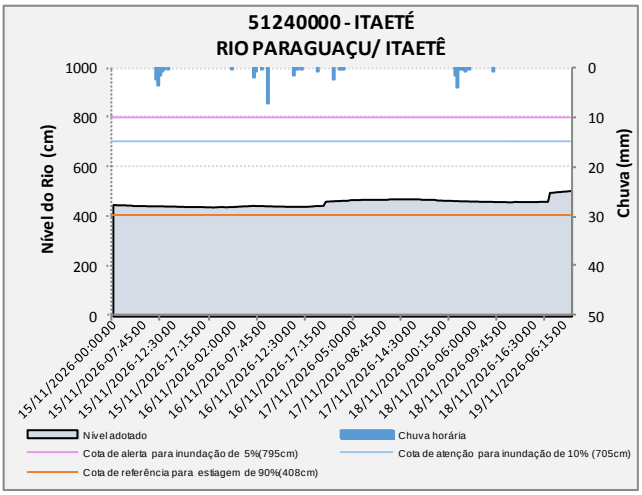

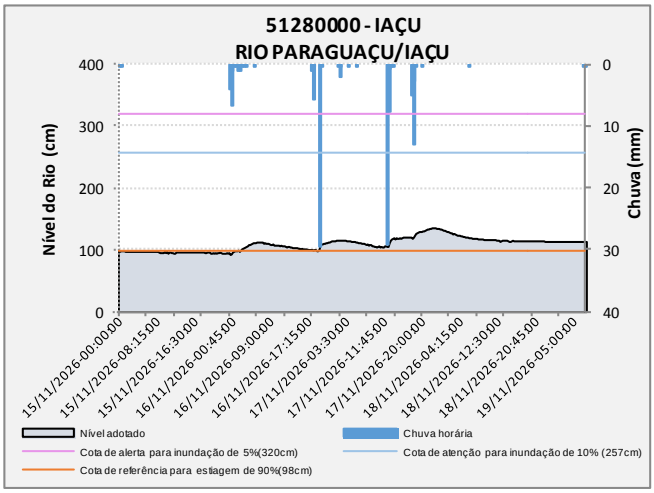

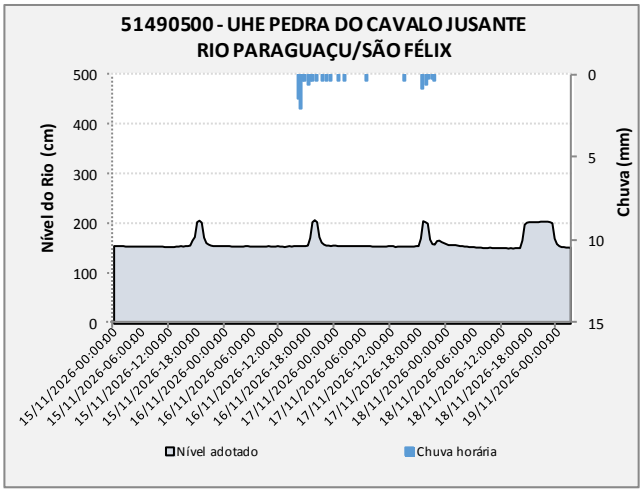

Boletim de Monitoramento Hidrometeorológico do Estado da Bahia

RPGA do Recôncavo Sul

INFORMAÇÕES GERAIS				CHUVA (mm)			NÍVEL DOS RIOS (cm)					
CÓDIGO	ESTAÇÃO	MUNICÍPIO	RIO	DATA/HORA do último dado	Últimas 24 horas	Últimas 96 horas	DATA/HORA do último dado	Última hora	Últimas 96 horas	Cota Crítica para Estiagem (cm)	Variação do Nível em relação a cota de estiagem	
											(cm)	(%)
51890000	Nilo Peçanha	Nilo Peçanha	Almas	19/11/2026 06:45	1,6	73,0	19/11/2026 06:45	234,0	-	149,0	85,0	57,0%

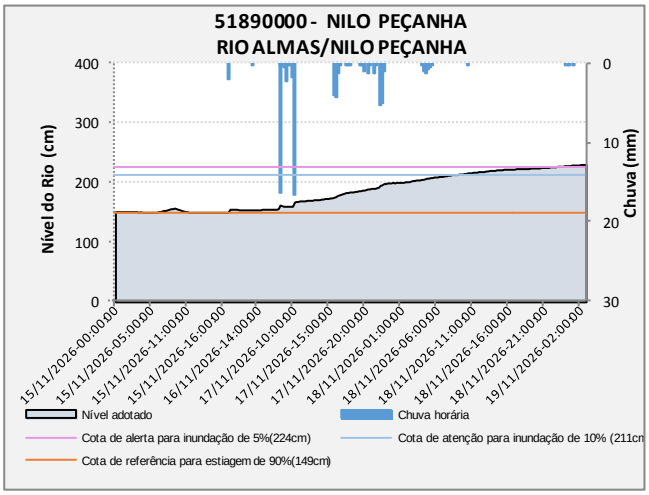

RPGA do Leste

INFORMAÇÕES GERAIS				CHUVA (mm)			NÍVEL DOS RIOS (cm)					
CÓDIGO	ESTAÇÃO	MUNICÍPIO	RIO	DATA/HORA do último dado	Últimas 24 horas	Últimas 96 horas	DATA/HORA do último dado	Última hora	Últimas 96 horas	Cota Crítica para Estiagem (cm)	Variação do Nível em relação a cota de estiagem	
											(cm)	(%)
53170000	Ferradas	Itabuna	Cachoeira	19/11/2026 08:00	27,4	103,0	19/11/2026 08:00	289,0	-	103,0	-	-

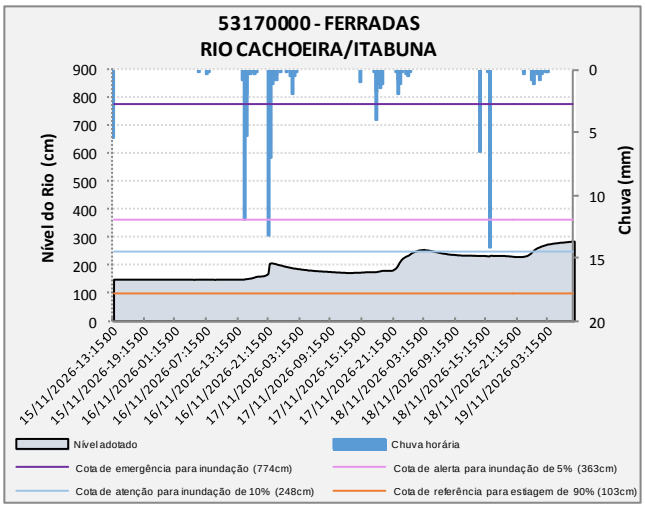

Boletim de Monitoramento Hidrometeorológico do Estado da Bahia

RPGA do Rio Pardo

INFORMAÇÕES GERAIS				CHUVA (mm)			NÍVEL DOS RIOS (cm)					
CÓDIGO	ESTAÇÃO	MUNICÍPIO	RIO	DATA/HORA do último dado	Últimas 24 horas	Últimas 96 horas	DATA/HORA do último dado	Última hora	Últimas 96 horas	Cota Crítica para Estiagem (cm)	Variação do Nível em relação a cota de estiagem	
											(cm)	(%)
53620000	Cândido Sales	Cândido Sales	Pardo	19/11/2026 08:30	22,0	126,6	19/11/2026 08:30	166,0	142,0	110,0	56,0	50,9%
53630000	Inhobim	Vitória Da Conquista	Pardo	19/11/2026 08:45	11,6	132,4	19/11/2026 08:45	225,0	202,0	179,0	46,0	25,7%
53780000	Itapetinga	Itapetinga	Catolé Grande	19/11/2026 08:45	1,4	97,2	19/11/2026 08:45	301,0	228,0	214,0	87,0	40,7%
53880000	Fazenda Nancy	Camacan	Pardo	19/11/2026 08:15	12,0	95,6	19/11/2026 09:15	346,0	148,0	140,0	206,0	147,1%
53950000	Mascote	Mascote	Pardo	19/11/2026 08:30	2,0	50,6	19/11/2026 08:30	303,0	87,0	84,0	219,0	260,7%

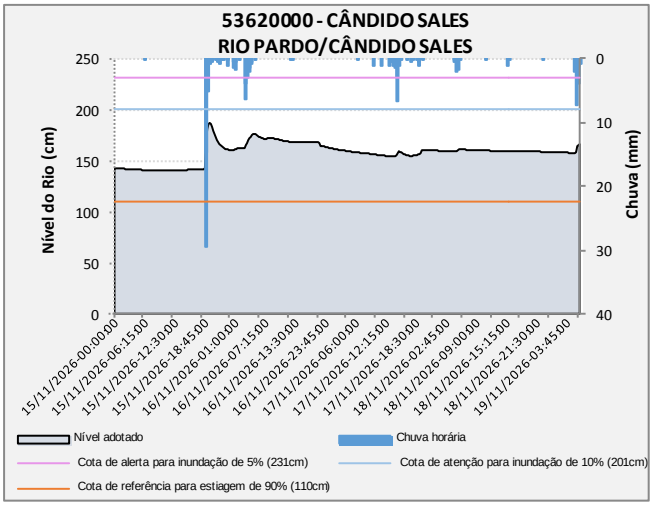

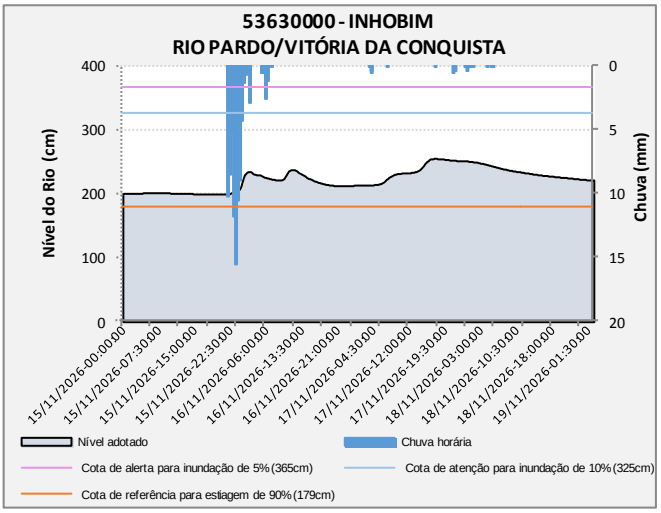

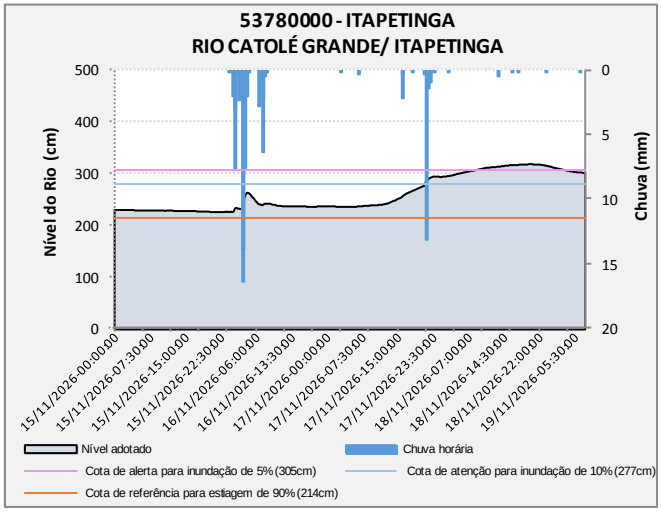

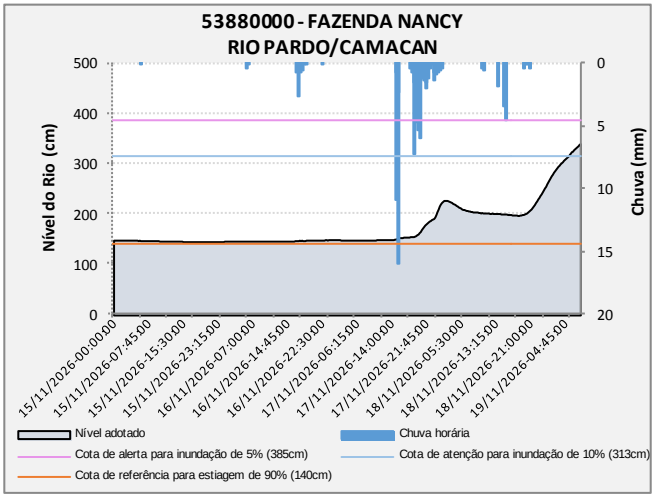

Boletim de Monitoramento Hidrometeorológico do Estado da Bahia

RPGA do Rio Pardo

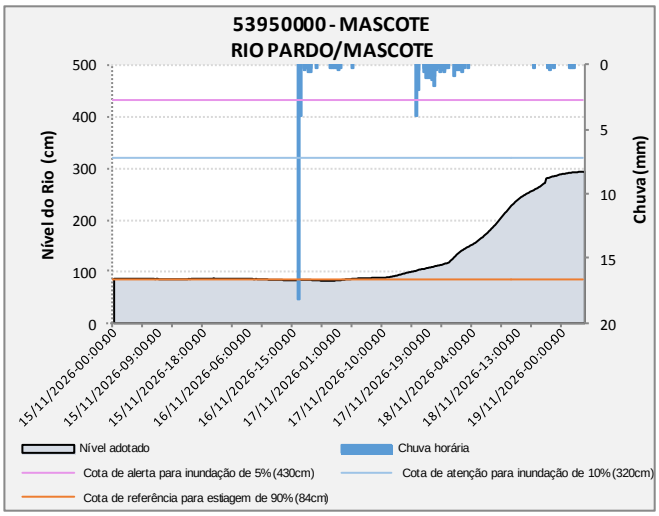

Para maiores informações acesse: http://www.snirh.gov.br/hidrotelemetria/Mapa.aspx

Sala de Situação de Monitoramento Ambiental da Bahia
Contatos: (71) 3118-4160