Boletim de Monitoramento Hidrometeorológico do Estado da Bahia

Boletim nº 212 – 23 de Novembro de 2026

SALA DE SITUAÇÃO/DIRAM/INEMA/ANA

Neste boletim serão exibidos os dados de monitoramento das precipitações acumuladas nas últimas 24 horas e dos níveis dos rios, na última hora do dado coletado e nas últimas 96 horas. Os dados são obtidos das estações telemétricas localizadas no estado da Bahia.

PREVISÃO METEOROLÓGICA PARA AS PRÓXIMAS 24 HORAS

Nas próximas 24 horas, a disponibilidade de umidade deve favorecer pancadas de chuva acompanhadas de trovoadas nas regiões Oeste, São Francisco, em partes do Sudoeste, do Baixo Sul e do Extremo Sul, além das regiões Norte e Nordeste. As chuvas podem ser mais intensas entre o Oeste e o Extremo Sul. Não se descarta a ocorrência de temporais.

MONITORAMENTO DOS RIOS

A seguir será apresentada a situação atual dos níveis dos rios monitorados nas estações localizadas, conforme mapa abaixo.

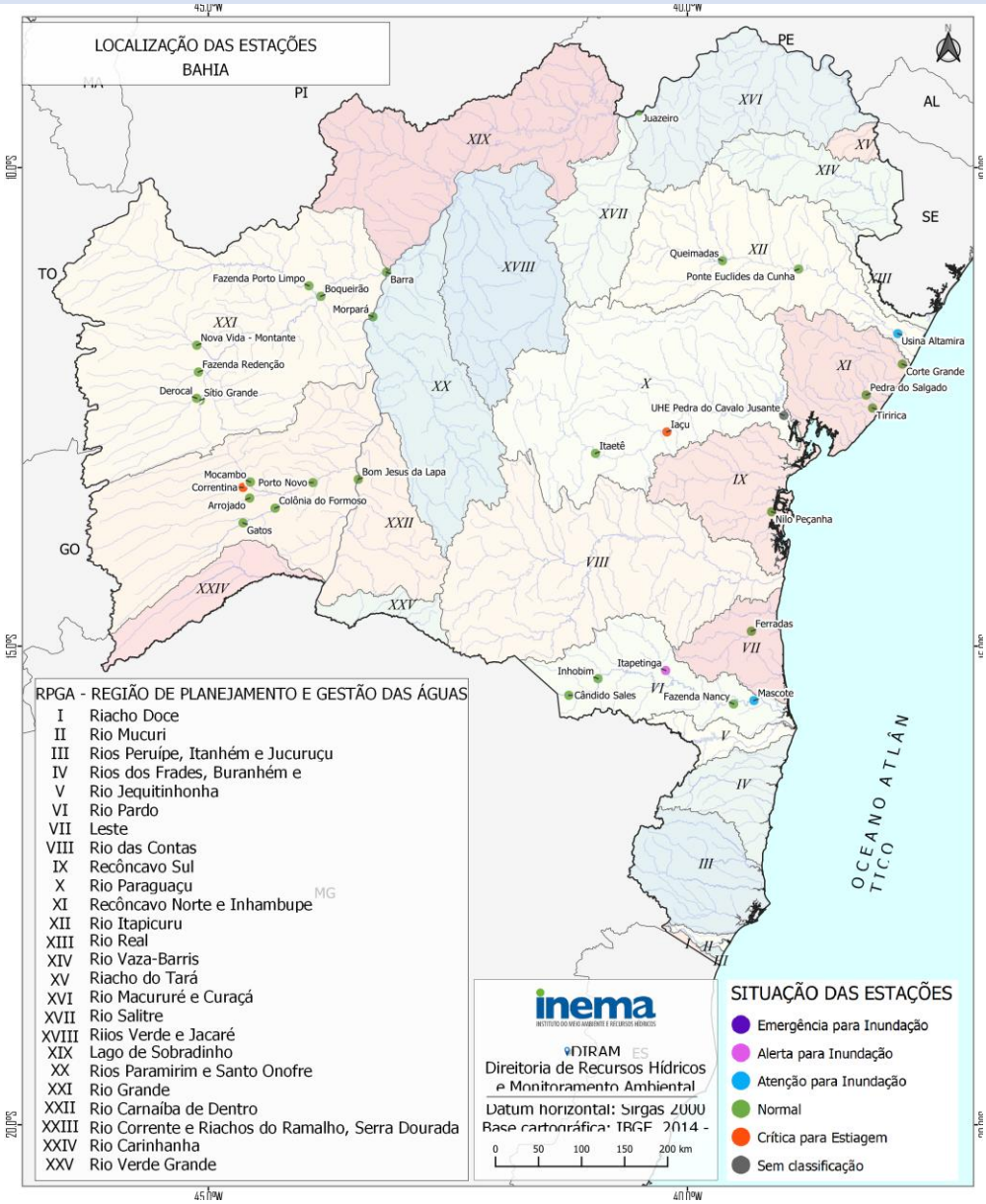

Boletim de Monitoramento Hidrometeorológico do Estado da Bahia

SITUAÇÃO DO NÍVEL DOS RIOS

- Acima da cota de emergência para inundação*
- Acima da cota de alerta para inundação*
- Acima da cota de atenção para inundação*
- Nível normal (Cota de Permanência entre 5% e 95%ou entre atenção e estiagem*)
- Tendência à seca (Abaixo da Cota de Estiagem*ou da Permanência de 95%)
- Sem dado de referência

(*) As cotas acima não estão definidas para todas as estações

RPGA do Rio Corrente e Riachos do Ramalho, Serra Dourada e Brejo Velho

INFORMAÇÕES GERAIS				CHUVA (mm)			NÍVEL DOS RIOS (cm)					
CÓDIGO	ESTAÇÃO	MUNICÍPIO	RIO	DATA/HORA do último dado	Últimas 24 horas	Últimas 96 horas	DATA/HORA do último dado	Última hora	Últimas 96 horas	Cota Crítica para Estiagem (cm)	Variação do Nível em relação a cota de estiagem	
											(cm)	(%)
45480000	Bom Jesus da Lapa	Bom Jesus da Lapa	São Francisco	23/11/2026 11:30	8,4	88,6	23/11/2026 11:30	373,0	366,0	294,0	79,0	26,9%
45590000	Correntina	Correntina	Correntina	23/11/2026 11:30	0,2	33,6	23/11/2026 11:30	42,0	44,0	43,0	-1,0	-2,3%
45740001	Mocambo	Correntina	Do Meio	23/11/2026 11:00	0,2	47,4	23/11/2026 11:00	47,0	46,0	30,0	17,0	56,7%
45770000	Arrojado	Correntina	Arrojado	23/11/2026 11:15	0,2	31,2	23/11/2026 11:15	33,0	34,0	32,0	1,0	3,1%
45840000	Gatos	Jaborandi	Formoso	23/11/2026 10:45	0,0	79,2	23/11/2026 10:45	105,0	97,0	101,0	4,0	4,0%
45880000	Colônia Do Formoso	Coribe	Formoso	23/11/2026 10:45	0,0	36,6	23/11/2026 10:45	43,0	30,0	27,0	16,0	59,3%
45960001	Porto Novo	Santana	Corrente	-	-	-	23/11/2026 11:00	98,0	92,0	71,0	27,0	38,0%

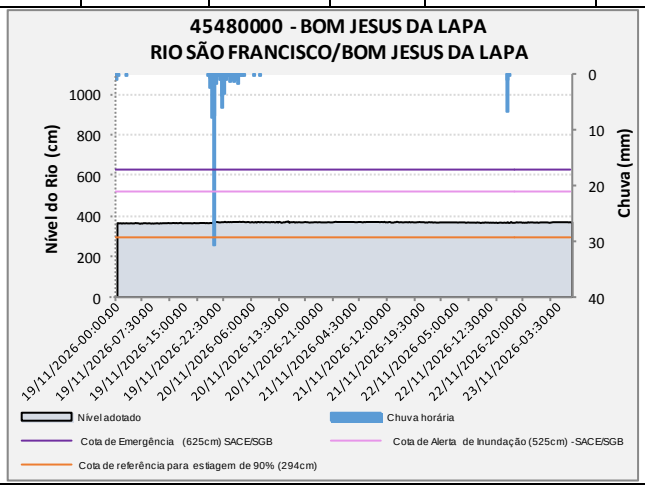

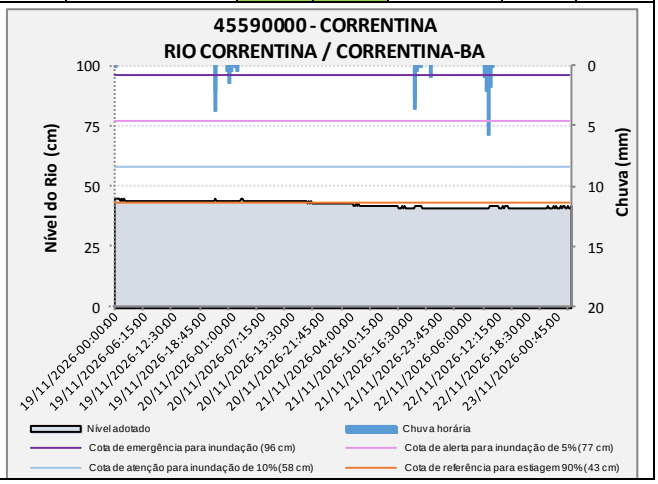

Boletim de Monitoramento Hidrometeorológico do Estado da Bahia

RPGA do Rio Corrente e Riachos do Ramalho, Serra Dourada e Brejo Velho

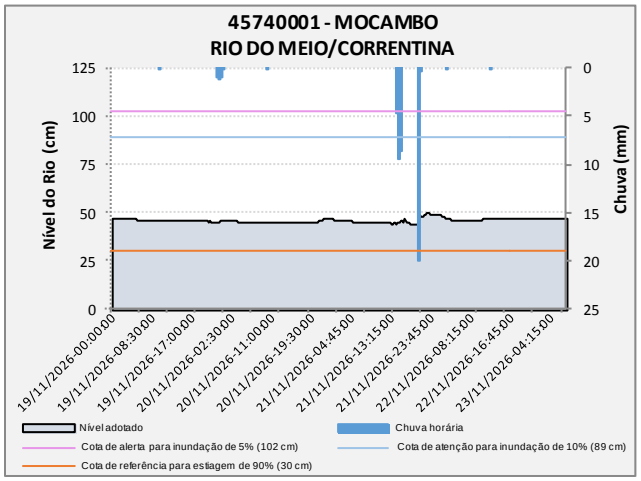

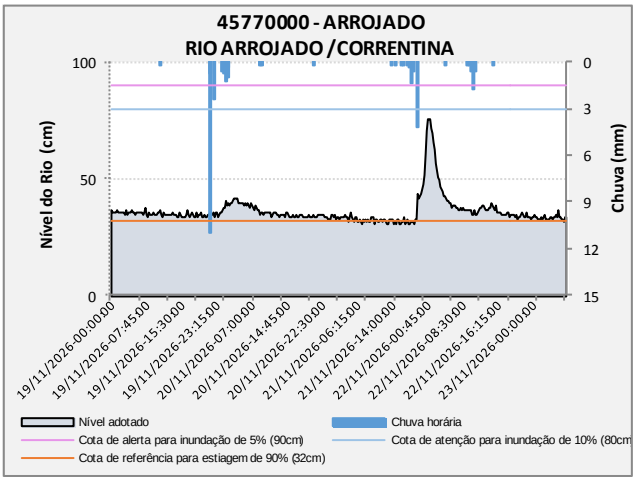

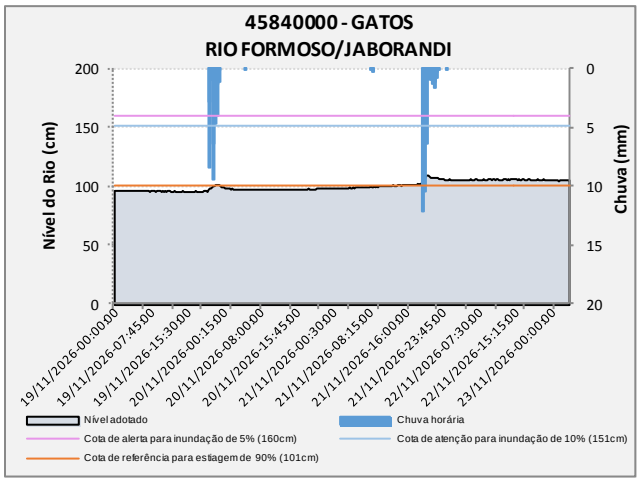

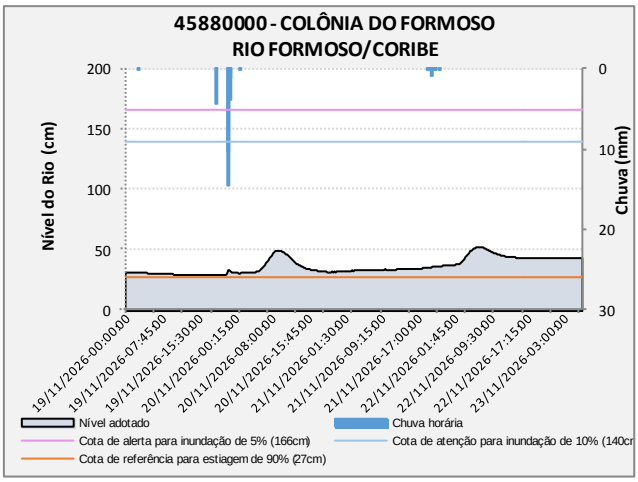

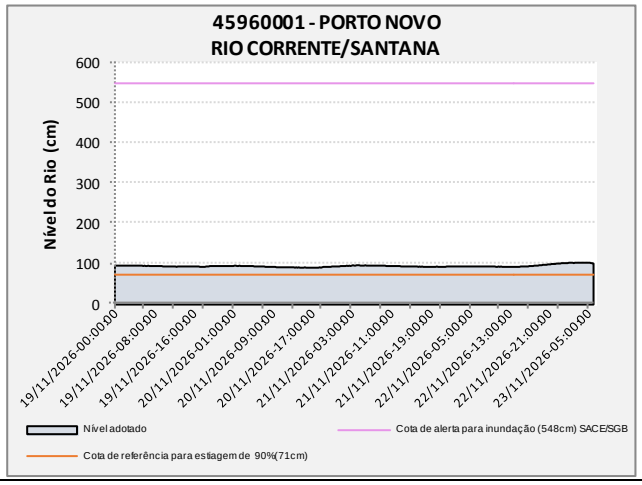

Boletim de Monitoramento Hidrometeorológico do Estado da Bahia

RPGA do Rio Grande

INFORMAÇÕES GERAIS				CHUVA (mm)			NÍVEL DOS RIOS (cm)					
CÓDIGO	ESTAÇÃO	MUNICÍPIO	RIO	DATA/HORA do último dado	Últimas 24 horas	Últimas 96 horas	DATA/HORA do último dado	Última hora	Últimas 96 horas	Cota Crítica para Estiagem (cm)	Variação do Nível em relação a cota de estiagem	
											(cm)	(%)
46360000	Morpará	Morpará	São Francisco	23/11/2026 11:30	0,0	61,0	23/11/2026 11:30	309,0	298,0	252,0	57,0	22,6%
46415000	Sítio Grande	São Desidério	Grande	23/11/2026 11:00	0,6	15,6	23/11/2026 11:00	67,0	69,0	61,0	6,0	9,8%
46455000	Derocal	São Desidério	Das Fêmeas	23/11/2026 11:15	1,0	9,6	23/11/2026 11:15	237,0	234,0	232,0	5,0	2,2%
46543000	Fazenda Redenção	Barreiras	De Ondas	23/11/2026 11:30	0,4	38,0	23/11/2026 11:30	36,0	31,0	23,0	13,0	56,5%
46590000	Nova Vida Montante	Barreiras	Branco	23/11/2026 11:30	0,0	57,0	23/11/2026 11:30	57,0	50,0	45,0	12,0	26,7%
46870000	Fazenda Porto Limpo	Mansidão	Preto	23/11/2026 11:00	0,6	68,4	23/11/2026 11:00	121,0	110,0	89,0	32,0	36,0%
46902000	Boqueirão	Mansidão	Grande	23/11/2026 11:15	0,6	2,8	23/11/2026 11:15	85,0	73,0	58,0	27,0	46,6%
46998000	Barra	Barra	São Francisco	23/11/2026 11:30	0,0	45,0	23/11/2026 11:30	235,0	216,0	162,0	73,0	45,1%

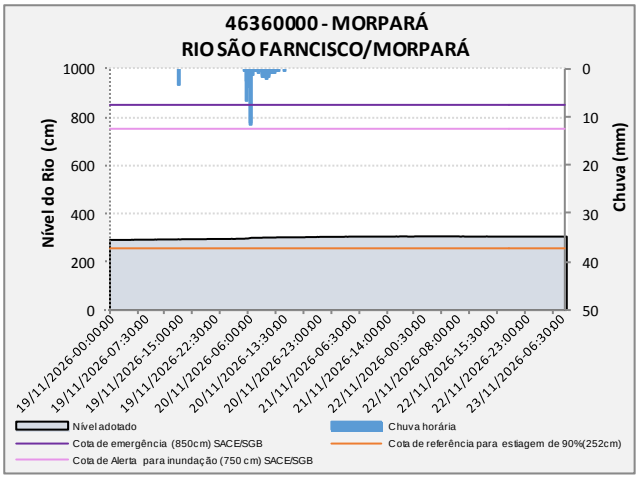

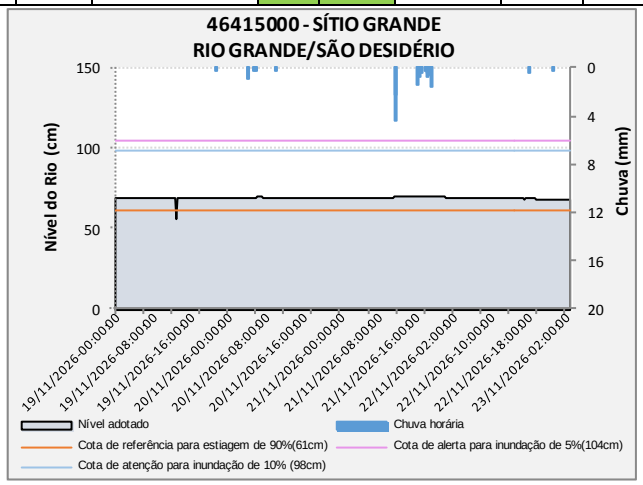

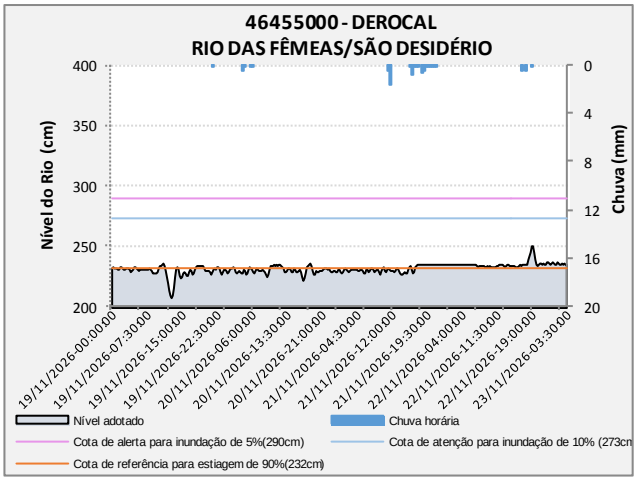

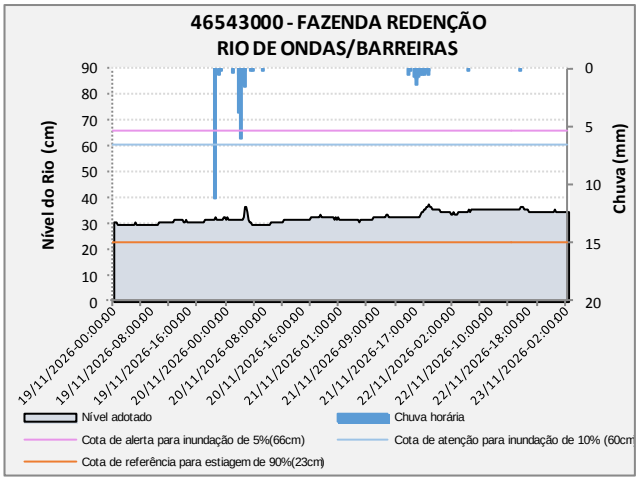

Boletim de Monitoramento Hidrometeorológico do Estado da Bahia

RPGA do Rio Grande

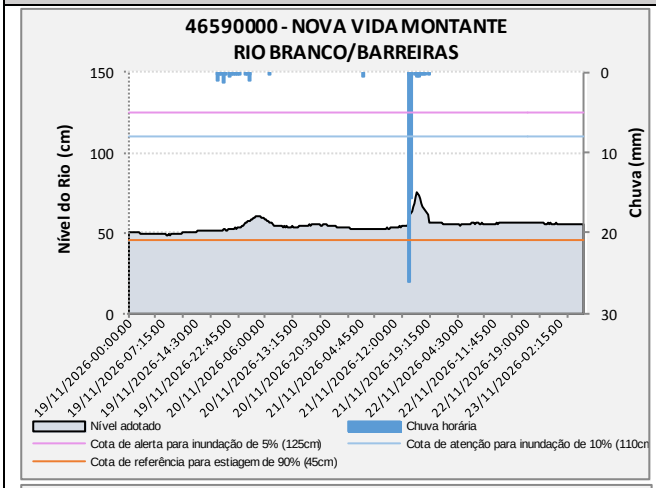

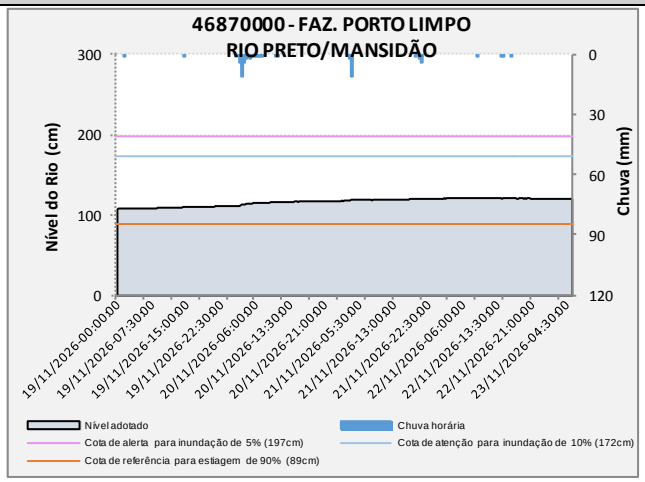

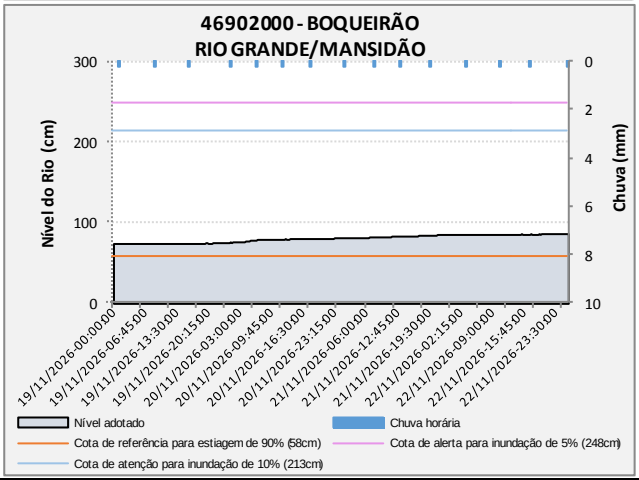

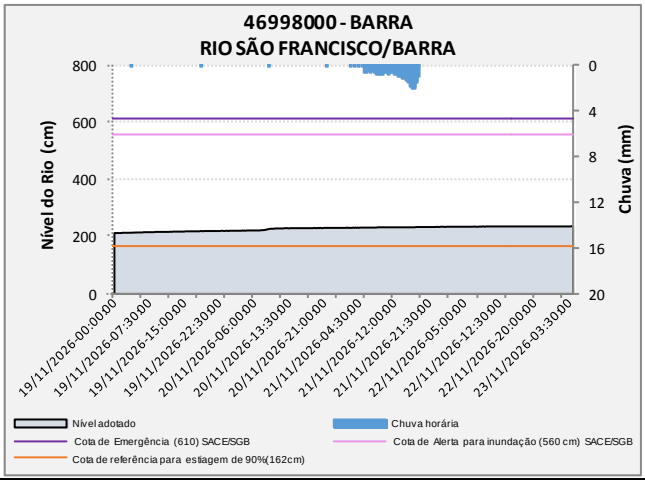

RPGA dos Rios Macururé e Curaçá

INFORMAÇÕES GERAIS				CHUVA (mm)			NÍVEL DOS RIOS (cm)					
CÓDIGO	ESTAÇÃO	MUNICÍPIO	RIO	DATA/HORA do último dado	Últimas 24 horas	Últimas 96 horas	DATA/HORA do último dado	Última hora	Últimas 96 horas	Cota Crítica para Estiagem (cm)	Variação do Nível em relação a cota de estiagem	
											(cm)	(%)
48020000	Juazeiro	Juazeiro	São Francisco	23/11/2026 11:00	0,0	0,0	23/11/2026 11:00	234,0	247,0	127,0	107,0	84,3%

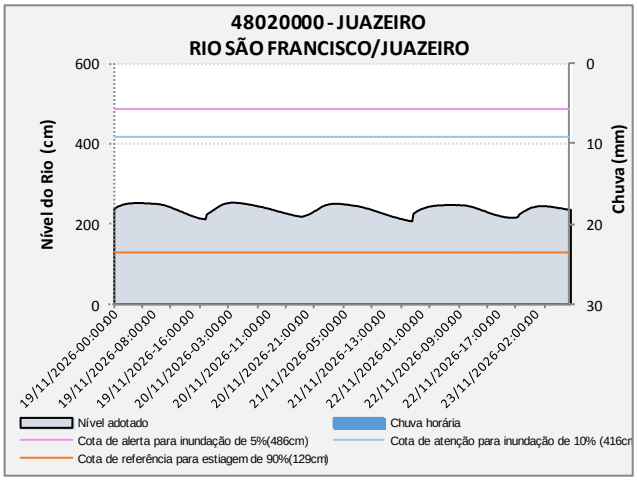

Boletim de Monitoramento Hidrometeorológico do Estado da Bahia

RPGA do Rio Itapicuru

INFORMAÇÕES GERAIS				CHUVA (mm)			NÍVEL DOS RIOS (cm)					
CÓDIGO	ESTAÇÃO	MUNICÍPIO	RIO	DATA/HORA do último dado	Últimas 24 horas	Últimas 96 horas	DATA/HORA do último dado	Última hora	Últimas 96 horas	Cota Crítica para Estiagem (cm)	Variação do Nível em relação a cota de estiagem	
											(cm)	(%)
50465000	Queimadas	Queimadas	Itapicuru	23/11/2026 11:30	0,0	0,0	23/11/2026 11:30	100,0	130,0	86,0	14,0	16,3%
50520000	Ponte Euclides Da Cunha	Tucano	Itapicuru	23/11/2026 11:30	0,0	0,0	23/11/2026 11:30	147,0	520,0	15,0	132,0	880,0%
50595000	Usina Altamira	Conde	Itapicuru	23/11/2026 11:00	0,0	0,0	23/11/2026 11:00	674,0	495,0	472,0	202,0	42,8%

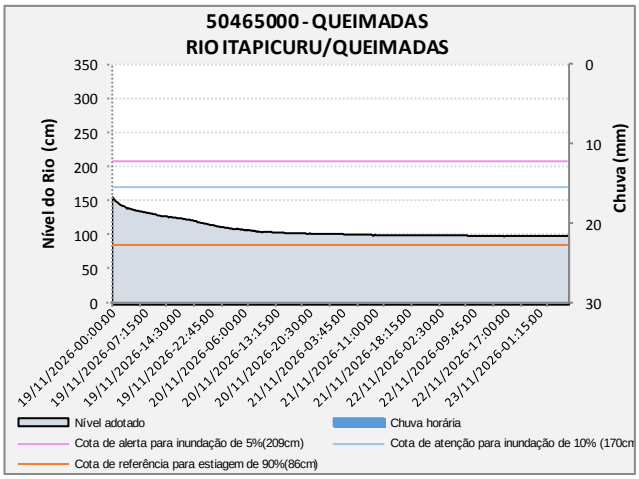

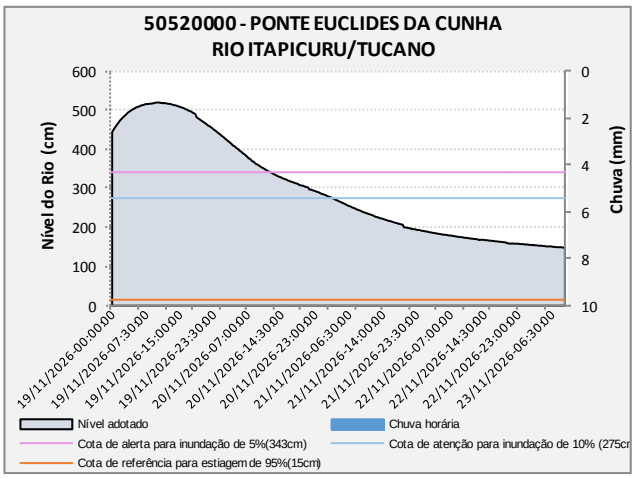

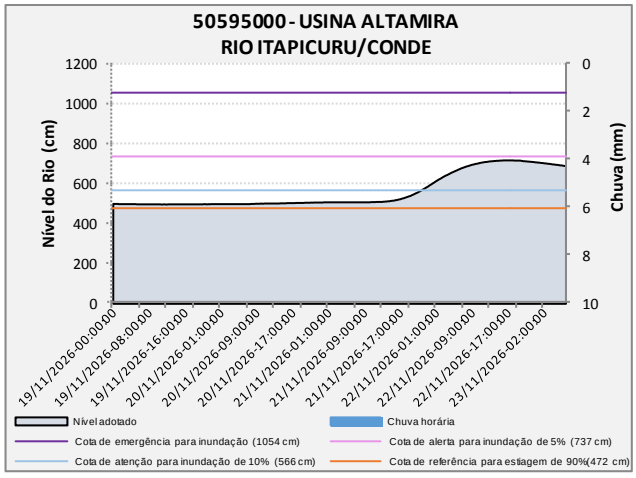

Boletim de Monitoramento Hidrometeorológico do Estado da Bahia

RPGA do Recôncavo Norte e Inhambupe

INFORMAÇÕES GERAIS				CHUVA (mm)			NÍVEL DOS RIOS (cm)					
CÓDIGO	ESTAÇÃO	MUNICÍPIO	RIO	DATA/HORA do último dado	Últimas 24 horas	Últimas 96 horas	DATA/HORA do último dado	Última hora	Últimas 96 horas	Cota Crítica para Estiagem (cm)	Variação do Nível em relação a cota de estiagem	
											(cm)	(%)
50660000	Corte Grande	Esplanada	Inhambupe	23/11/2026 10:45	0,0	0,0	23/11/2026 10:45	99,0	111,0	95,0	4,0	4,2%
50785000	Pedra Do Salgado	Mata De São João	Pojuca	23/11/2026 10:45	0,0	0,0	23/11/2026 10:45	159,0	244,0	53,0	106,0	200,0%
50795000	Tiririca	Camaçari	Pojuca	23/11/2026 11:30	0,0	0,0	23/11/2026 11:30	265,0	272,0	198,0	67,0	33,8%

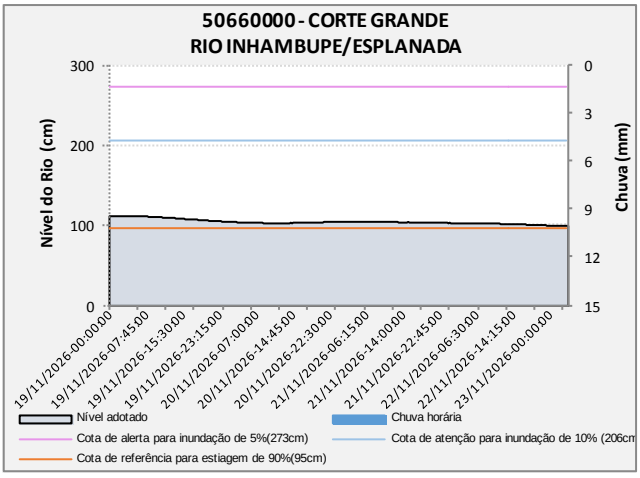

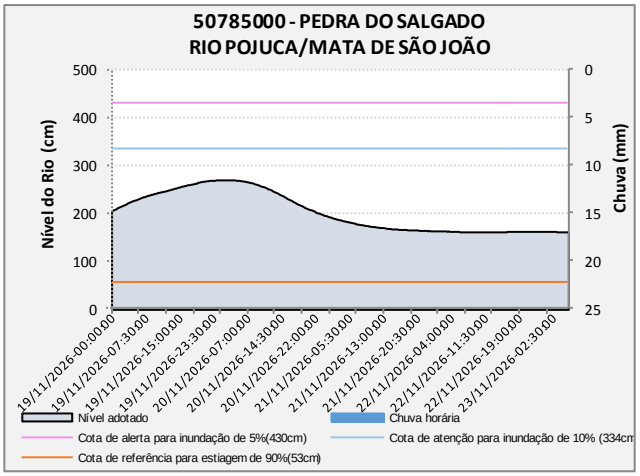

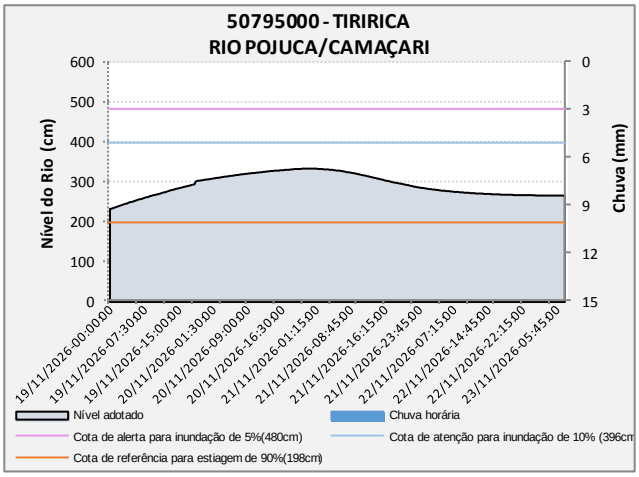

Boletim de Monitoramento Hidrometeorológico do Estado da Bahia

RPGA do Rio Paraguaçu

INFORMAÇÕES GERAIS				CHUVA (mm)			NÍVEL DOS RIOS (cm)					
CÓDIGO	ESTAÇÃO	MUNICÍPIO	RIO	DATA/HORA do último dado	Últimas 24 horas	Últimas 96 horas	DATA/HORA do último dado	Última hora	Últimas 96 horas	Cota Crítica para Estiagem (cm)	Variação do Nível em relação a cota de estiagem	
											(cm)	(%)
51240000	Itaeté	Itaetê	Paraguaçu	23/11/2026 04:15	0,0	50,6	23/11/2026 04:15	635,0	-	408,0	227,0	55,6%
51280000	Iaçu	Iaçu	Paraguaçu	23/11/2026 11:30	0,0	0,0	23/11/2026 11:30	97,0	112,0	98,0	-1,0	-1,0%
51490500	UHE Pedra Do Cavalo Jusante	São Félix	Paraguaçu	23/11/2026 06:00	0,0	0,0	23/11/2026 06:00	149,0	-	-	-	-

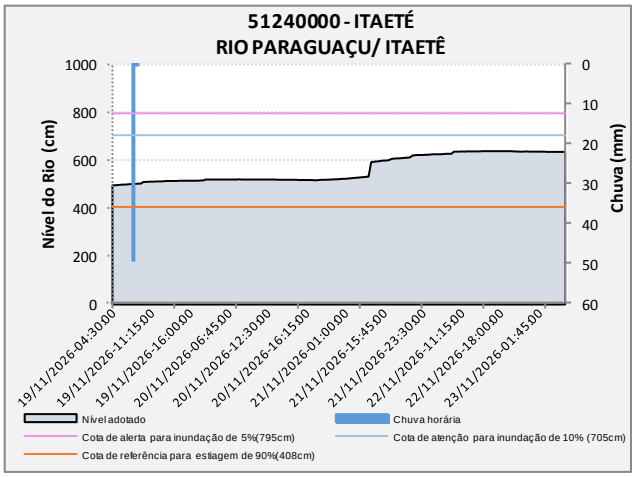

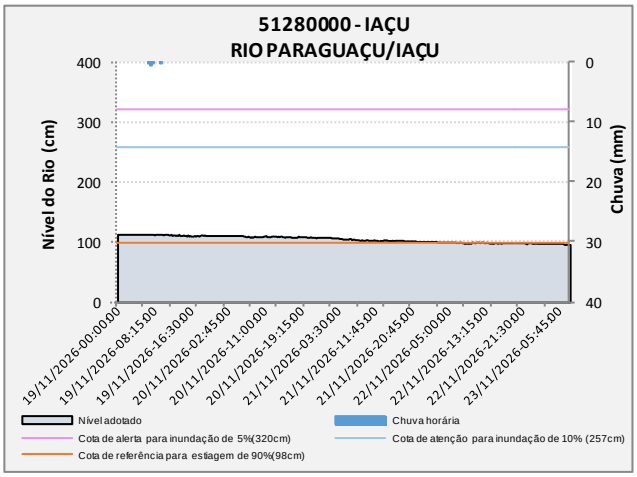

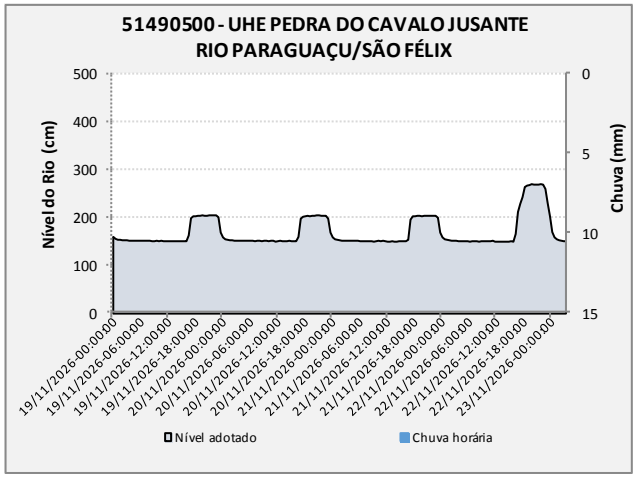

Boletim de Monitoramento Hidrometeorológico do Estado da Bahia

RPGA do Recôncavo Sul

INFORMAÇÕES GERAIS				CHUVA (mm)			NÍVEL DOS RIOS (cm)					
CÓDIGO	ESTAÇÃO	MUNICÍPIO	RIO	DATA/HORA do último dado	Últimas 24 horas	Últimas 96 horas	DATA/HORA do último dado	Última hora	Últimas 96 horas	Cota Crítica para Estiagem (cm)	Variação do Nível em relação a cota de estiagem	
											(cm)	(%)
51890000	Nilo Peçanha	Nilo Peçanha	Almas	23/11/2026 10:45	0,0	0,0	23/11/2026 10:45	179,0	-	149,0	30,0	20,1%

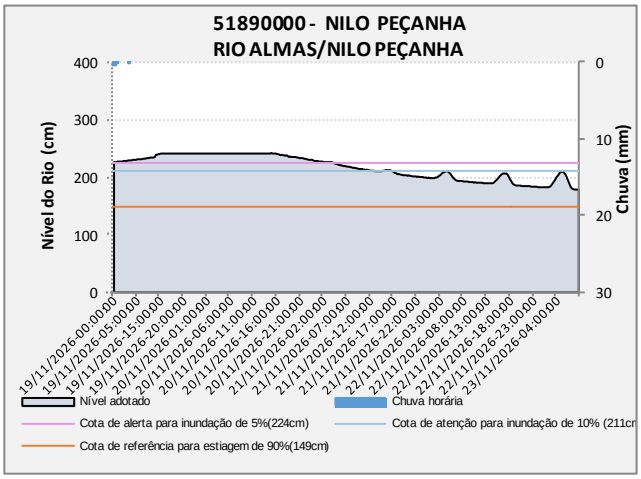

RPGA do Leste

INFORMAÇÕES GERAIS				CHUVA (mm)			NÍVEL DOS RIOS (cm)					
CÓDIGO	ESTAÇÃO	MUNICÍPIO	RIO	DATA/HORA do último dado	Últimas 24 horas	Últimas 96 horas	DATA/HORA do último dado	Última hora	Últimas 96 horas	Cota Crítica para Estiagem (cm)	Variação do Nível em relação a cota de estiagem	
											(cm)	(%)
53170000	Ferradas	Itabuna	Cachoeira	23/11/2026 11:00	0,0	7,8	23/11/2026 11:00	215,0	-	103,0	-	-

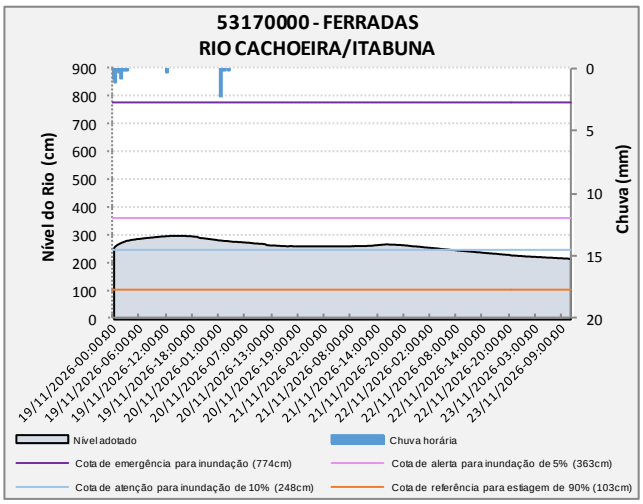

Boletim de Monitoramento Hidrometeorológico do Estado da Bahia

RPGA do Rio Pardo

INFORMAÇÕES GERAIS				CHUVA (mm)			NÍVEL DOS RIOS (cm)					
CÓDIGO	ESTAÇÃO	MUNICÍPIO	RIO	DATA/HORA do último dado	Últimas 24 horas	Últimas 96 horas	DATA/HORA do último dado	Última hora	Últimas 96 horas	Cota Crítica para Estiagem (cm)	Variação do Nível em relação a cota de estiagem	
											(cm)	(%)
53620000	Cândido Sales	Cândido Sales	Pardo	23/11/2026 11:30	0,8	24,8	23/11/2026 11:30	167,0	165,0	110,0	57,0	51,8%
53630000	Inhobim	Vitória Da Conquista	Pardo	23/11/2026 10:45	0,0	80,0	23/11/2026 10:45	229,0	228,0	179,0	50,0	27,9%
53780000	Itapetinga	Itapetinga	Catolé Grande	23/11/2026 10:45	5,0	37,2	23/11/2026 10:45	352,0	304,0	214,0	138,0	64,5%
53880000	Fazenda Nancy	Camacan	Pardo	23/11/2026 11:15	20,2	22,0	23/11/2026 11:15	304,0	349,0	140,0	164,0	117,1%
53950000	Mascote	Mascote	Pardo	23/11/2026 11:30	0,0	3,8	23/11/2026 11:30	324,0	326,0	84,0	240,0	285,7%

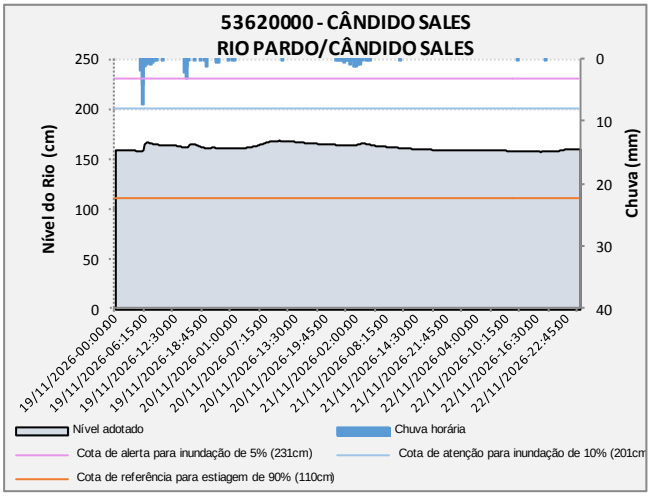

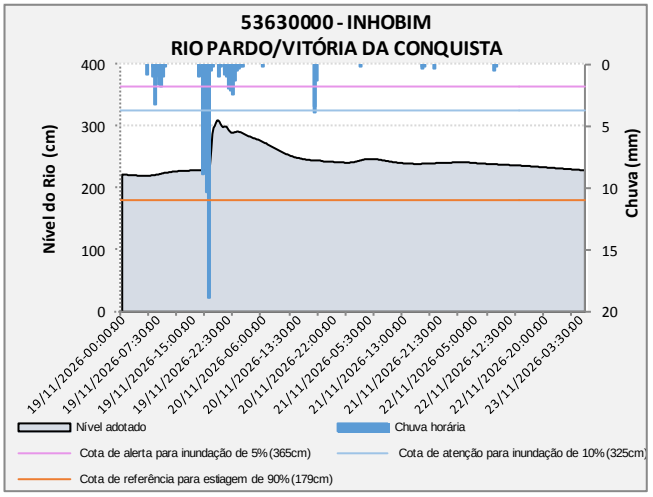

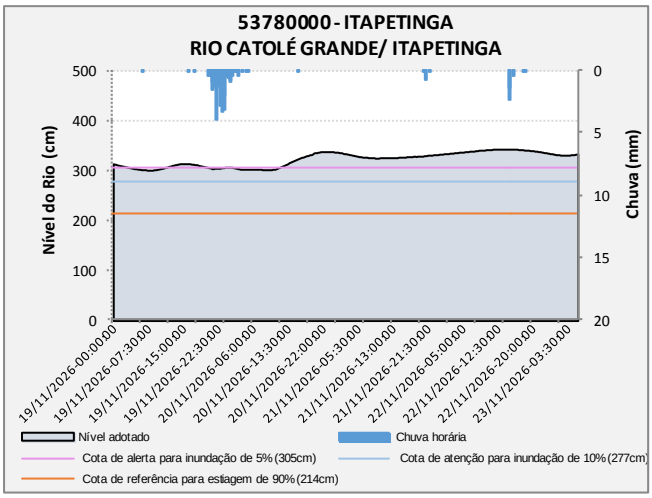

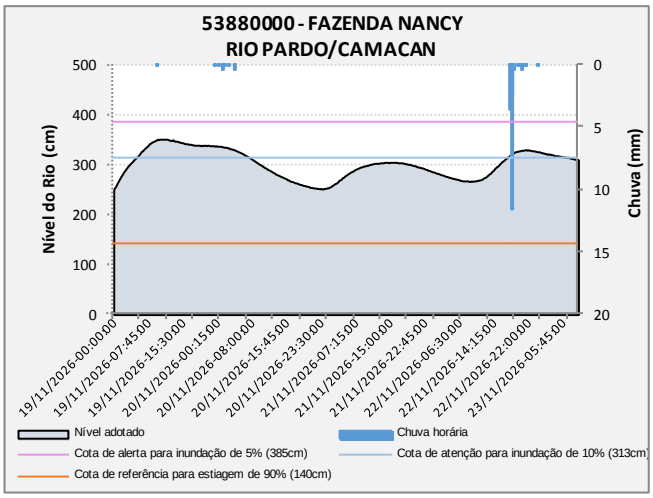

Boletim de Monitoramento Hidrometeorológico do Estado da Bahia

RPGA do Rio Pardo

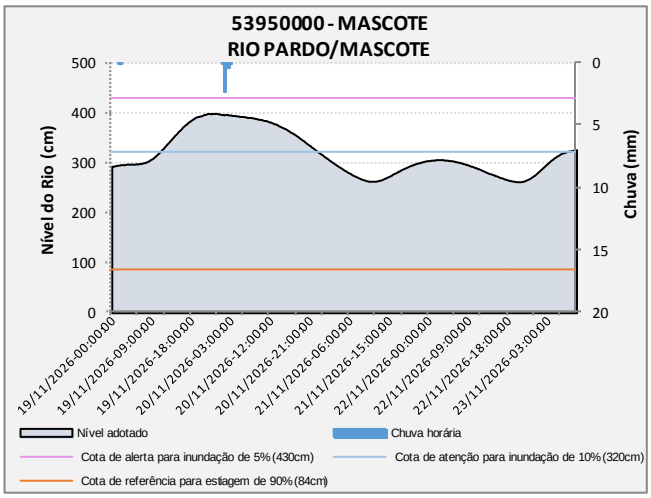

Para maiores informações acesse: http://www.snirh.gov.br/hidrotelemetria/Mapa.aspx

Sala de Situação de Monitoramento Ambiental da Bahia

Contatos: (71) 3118-4160