Boletim de Monitoramento Hidrometeorológico do Estado da Bahia

Boletim nº 213 – 24 de Novembro de 2026

SALA DE SITUAÇÃO/DIRAM/INEMA/ANA

Neste boletim serão exibidos os dados de monitoramento das precipitações acumuladas nas últimas 24 horas e dos níveis dos rios, na última hora do dado coletado e nas últimas 96 horas. Os dados são obtidos das estações telemétricas localizadas no estado da Bahia.

PREVISÃO METEOROLÓGICA PARA AS PRÓXIMAS 24 HORAS

Nas próximas 24 horas, a dissipação do corredor de umidade reduz as chances de chuva em grande parte do estado. Ainda assim, as altas temperaturas e a umidade residual podem favorecer pancadas isoladas em partes do Oeste, do São Francisco, da Chapada Diamantina, do Norte, do Nordeste, do Sudoeste e do Extremo Sul. Em Salvador, na Região Metropolitana e no Recôncavo Baiano, são esperadas chuvas pela manhã, com melhora do tempo à tarde. Nas demais regiões, predomina o sol entre nuvens.

MONITORAMENTO DOS RIOS

A seguir será apresentada a situação atual dos níveis dos rios monitorados nas estações localizadas, conforme mapa abaixo.

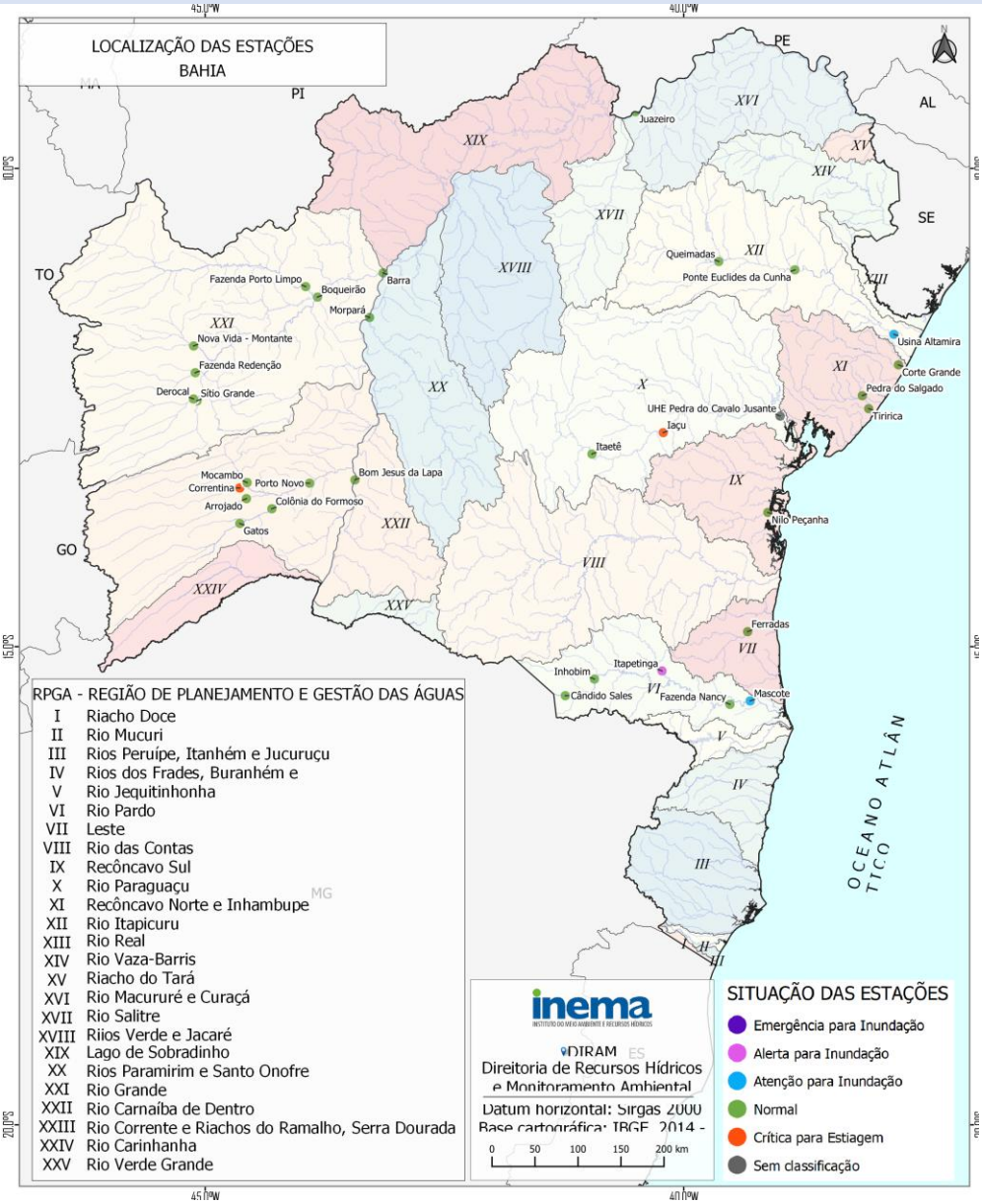

Boletim de Monitoramento Hidrometeorológico do Estado da Bahia

SITUAÇÃO DO NÍVEL DOS RIOS

- Acima da cota de emergência para inundação*
- Acima da cota de alerta para inundação*
- Acima da cota de atenção para inundação*
- Nível normal (Cota de Permanência entre 5% e 95%ou entre atenção e estiagem*)
- Tendência à seca (Abaixo da Cota de Estiagem*ou da Permanência de 95%)
- Sem dado de referência

(*) As cotas acima não estão definidas para todas as estações

RPGA do Rio Corrente e Riachos do Ramalho, Serra Dourada e Brejo Velho

INFORMAÇÕES GERAIS				CHUVA (mm)			NÍVEL DOS RIOS (cm)					
CÓDIGO	ESTAÇÃO	MUNICÍPIO	RIO	DATA/HORA do último dado	Últimas 24 horas	Últimas 96 horas	DATA/HORA do último dado	Última hora	Últimas 96 horas	Cota Crítica para Estiagem (cm)	Variação do Nível em relação a cota de estiagem	
											(cm)	(%)
45480000	Bom Jesus da Lapa	Bom Jesus da Lapa	São Francisco	24/11/2026 08:30	0,2	8,4	24/11/2026 08:30	382,0	371,0	294,0	88,0	29,9%
45590000	Correntina	Correntina	Correntina	24/11/2026 08:30	3,4	27,0	24/11/2026 08:30	42,0	44,0	43,0	-1,0	-2,3%
45740001	Mocambo	Correntina	Do Meio	24/11/2026 09:00	11,8	55,8	24/11/2026 09:00	51,0	45,0	30,0	21,0	70,0%
45770000	Arrojado	Correntina	Arrojado	24/11/2026 08:15	12,4	25,2	24/11/2026 08:15	37,0	37,0	32,0	5,0	15,6%
45840000	Gatos	Jaborandi	Formoso	24/11/2026 08:45	4,8	44,2	24/11/2026 08:45	104,0	98,0	101,0	3,0	3,0%
45880000	Colônia Do Formoso	Coribe	Formoso	24/11/2026 08:45	14,4	16,2	24/11/2026 08:45	46,0	50,0	27,0	19,0	70,4%
45960001	Porto Novo	Santana	Corrente	-	-	-	24/11/2026 09:00	92,0	91,0	71,0	21,0	29,6%

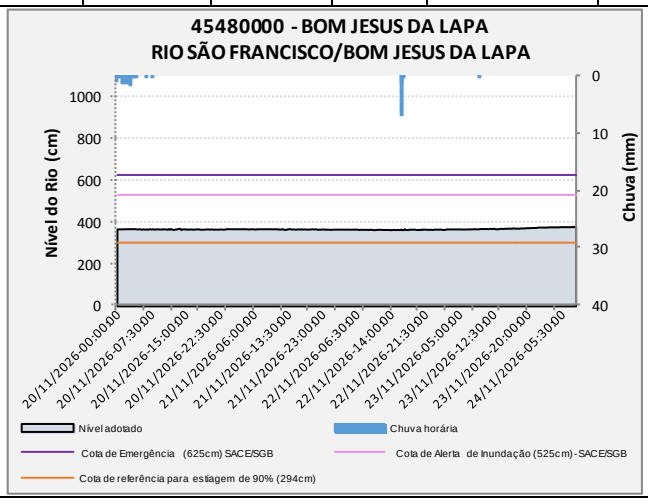

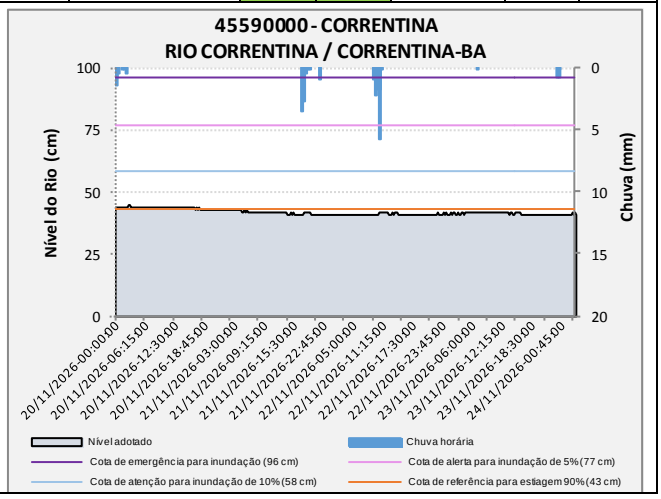

Boletim de Monitoramento Hidrometeorológico do Estado da Bahia

RPGA do Rio Corrente e Riachos do Ramalho, Serra Dourada e Brejo Velho

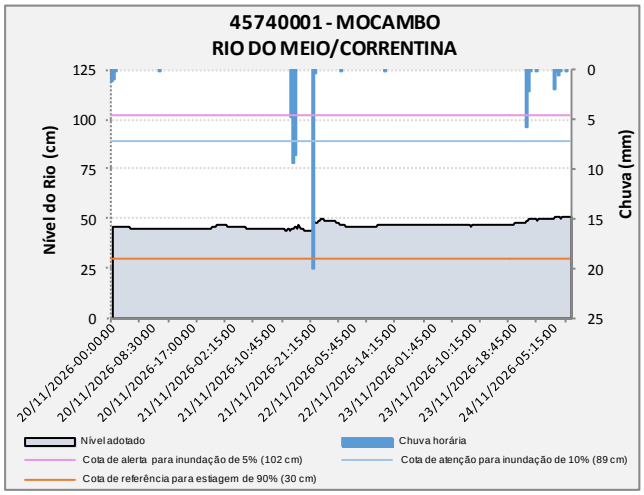

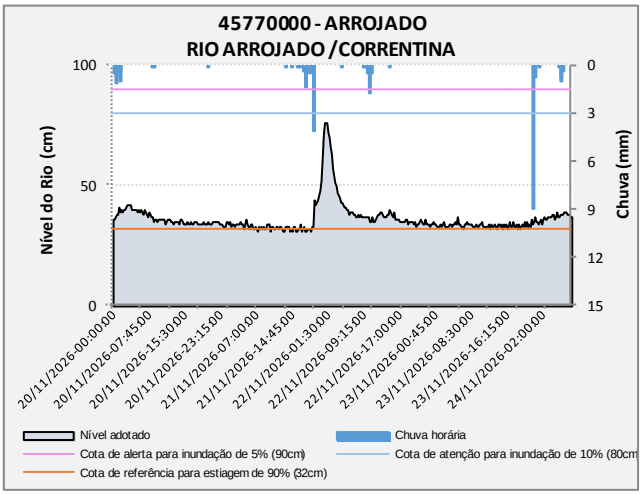

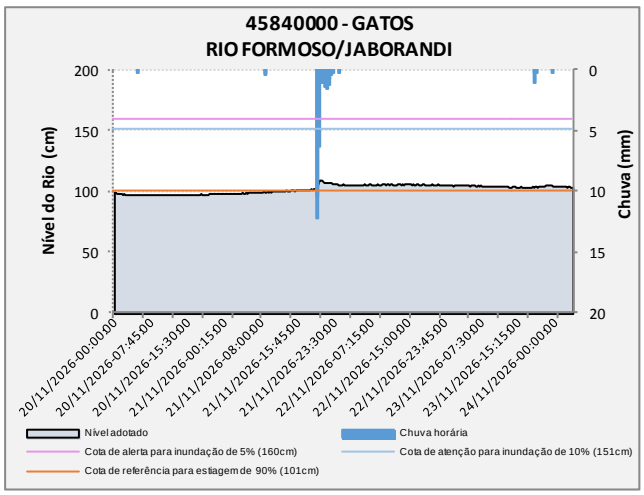

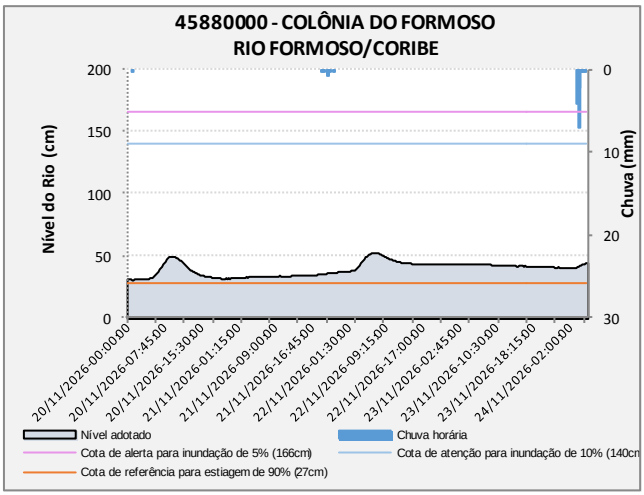

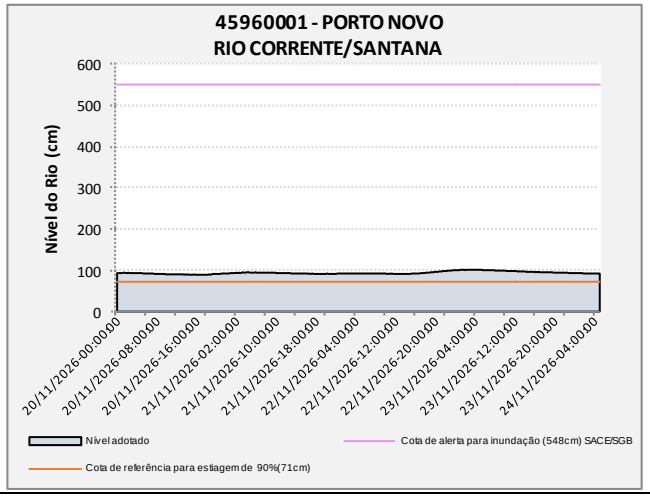

Boletim de Monitoramento Hidrometeorológico do Estado da Bahia

RPGA do Rio Grande

INFORMAÇÕES GERAIS				CHUVA (mm)			NÍVEL DOS RIOS (cm)					
CÓDIGO	ESTAÇÃO	MUNICÍPIO	RIO	DATA/HORA do último dado	Últimas 24 horas	Últimas 96 horas	DATA/HORA do último dado	Última hora	Últimas 96 horas	Cota Crítica para Estiagem (cm)	Variação do Nível em relação a cota de estiagem	
											(cm)	(%)
46360000	Morpará	Morpará	São Francisco	24/11/2026 08:30	0,0	16,4	24/11/2026 08:30	309,0	305,0	252,0	57,0	22,6%
46415000	Sítio Grande	São Desidério	Grande	24/11/2026 09:00	0,0	14,0	24/11/2026 09:00	66,0	69,0	61,0	5,0	8,2%
46455000	Derocal	São Desidério	Das Fêmeas	24/11/2026 09:15	6,6	14,8	24/11/2026 09:15	233,0	225,0	232,0	1,0	0,4%
46543000	Fazenda Redenção	Barreiras	De Ondas	24/11/2026 07:30	0,0	10,4	24/11/2026 07:30	37,0	30,0	23,0	14,0	60,9%
46590000	Nova Vida Montante	Barreiras	Branco	24/11/2026 08:30	0,0	47,2	24/11/2026 08:30	57,0	56,0	45,0	12,0	26,7%
46870000	Fazenda Porto Limpo	Mansidão	Preto	24/11/2026 09:00	27,4	51,6	24/11/2026 09:00	119,0	116,0	89,0	30,0	33,7%
46902000	Boqueirão	Mansidão	Grande	24/11/2026 09:15	0,6	2,6	24/11/2026 09:15	86,0	78,0	58,0	28,0	48,3%
46998000	Barra	Barra	São Francisco	24/11/2026 08:30	0,0	44,8	24/11/2026 08:30	235,0	223,0	162,0	73,0	45,1%

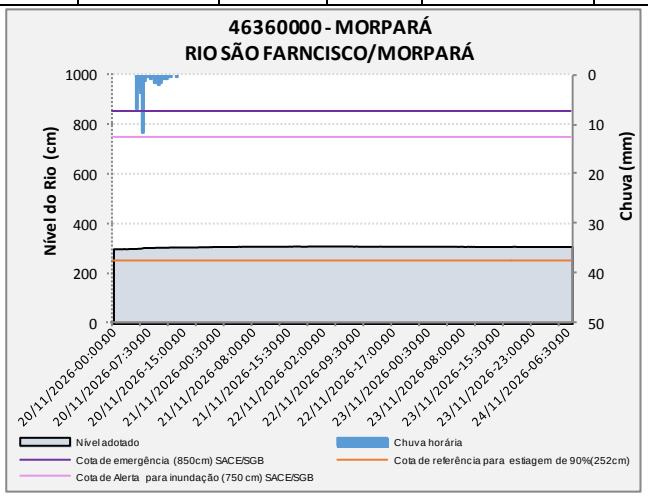

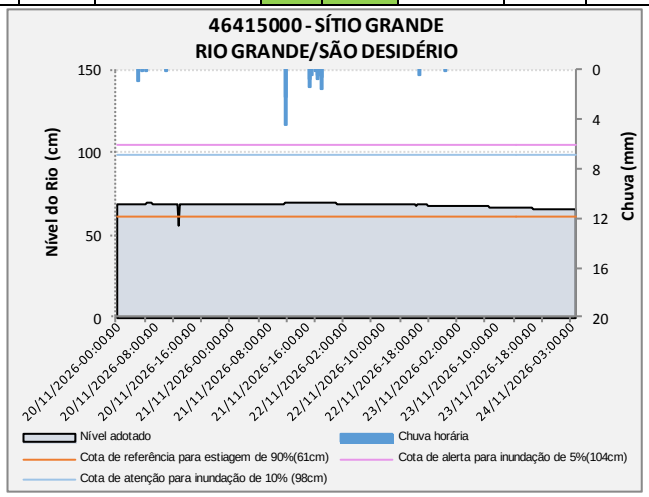

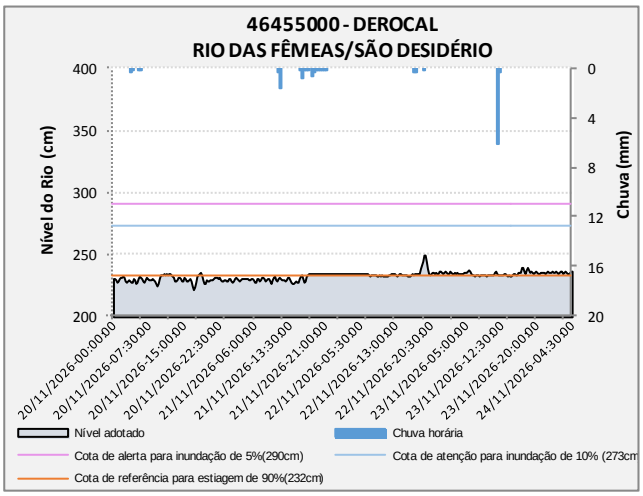

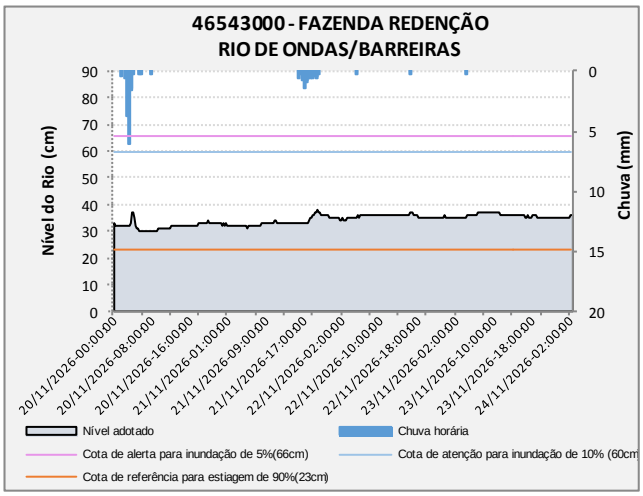

Boletim de Monitoramento Hidrometeorológico do Estado da Bahia

RPGA do Rio Grande

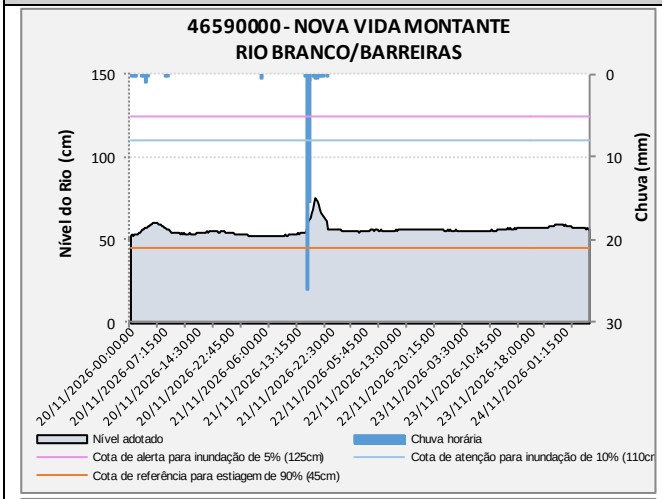

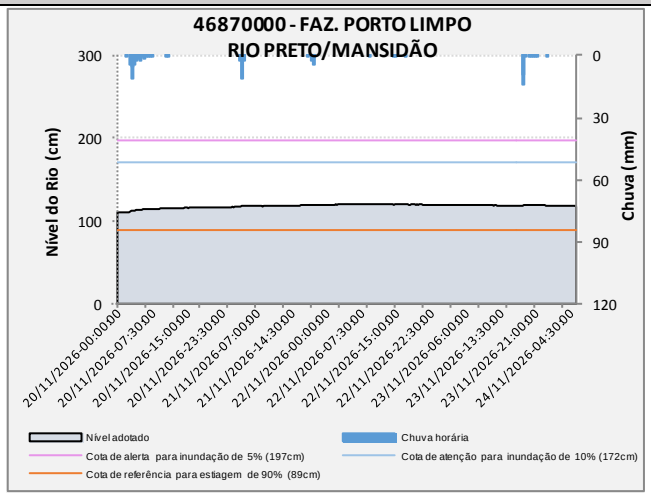

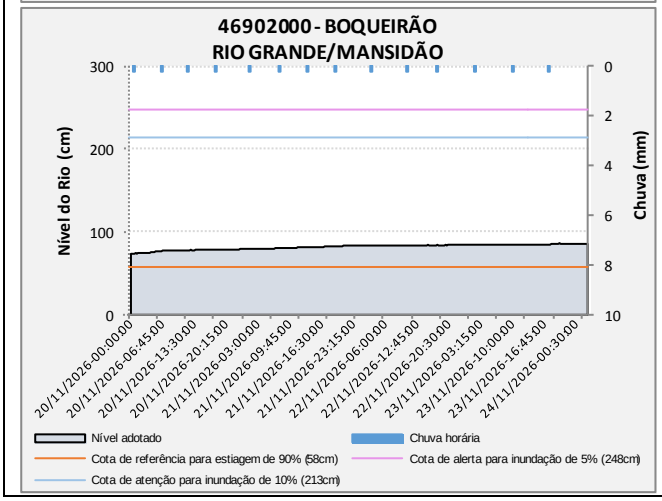

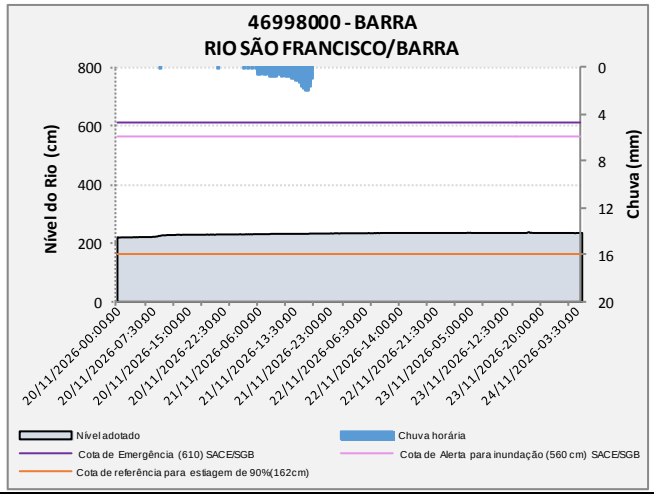

RPGA dos Rios Macururé e Curaçá

INFORMAÇÕES GERAIS				CHUVA (mm)			NÍVEL DOS RIOS (cm)					
CÓDIGO	ESTAÇÃO	MUNICÍPIO	RIO	DATA/HORA do último dado	Últimas 24 horas	Últimas 96 horas	DATA/HORA do último dado	Última hora	Últimas 96 horas	Cota Crítica para Estiagem (cm)	Variação do Nível em relação a cota de estiagem	
											(cm)	(%)
48020000	Juazeiro	Juazeiro	São Francisco	24/11/2026 09:00	0,0	0,0	24/11/2026 09:00	237,0	246,0	127,0	110,0	86,6%

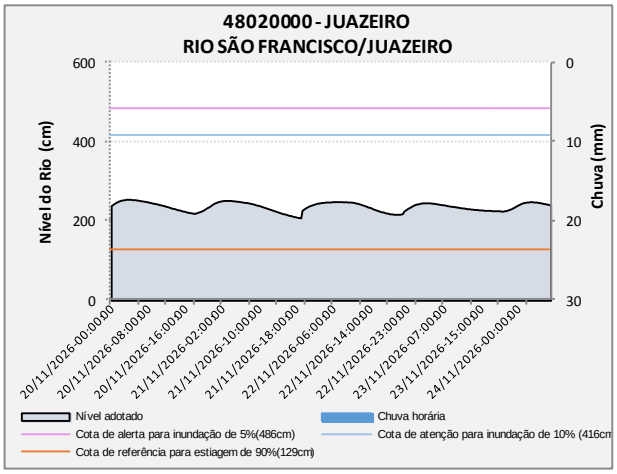

Boletim de Monitoramento Hidrometeorológico do Estado da Bahia

RPGA do Rio Itapicuru

INFORMAÇÕES GERAIS				CHUVA (mm)			NÍVEL DOS RIOS (cm)					
CÓDIGO	ESTAÇÃO	MUNICÍPIO	RIO	DATA/HORA do último dado	Últimas 24 horas	Últimas 96 horas	DATA/HORA do último dado	Última hora	Últimas 96 horas	Cota Crítica para Estiagem (cm)	Variação do Nível em relação a cota de estiagem	
											(cm)	(%)
50465000	Queimadas	Queimadas	Itapicuru	24/11/2026 08:30	0,0	0,0	24/11/2026 08:30	100,0	108,0	86,0	14,0	16,3%
50520000	Ponte Euclides Da Cunha	Tucano	Itapicuru	24/11/2026 08:30	0,0	0,0	24/11/2026 08:30	133,0	368,0	15,0	118,0	786,7%
50595000	Usina Altamira	Conde	Itapicuru	24/11/2026 09:00	0,0	0,0	24/11/2026 09:00	605,0	499,0	472,0	133,0	28,2%

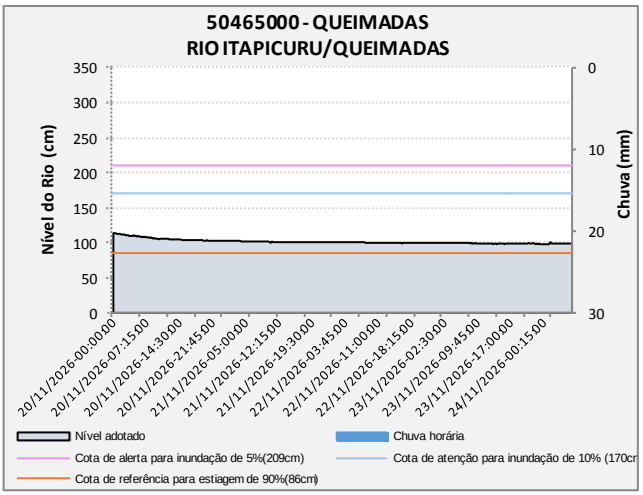

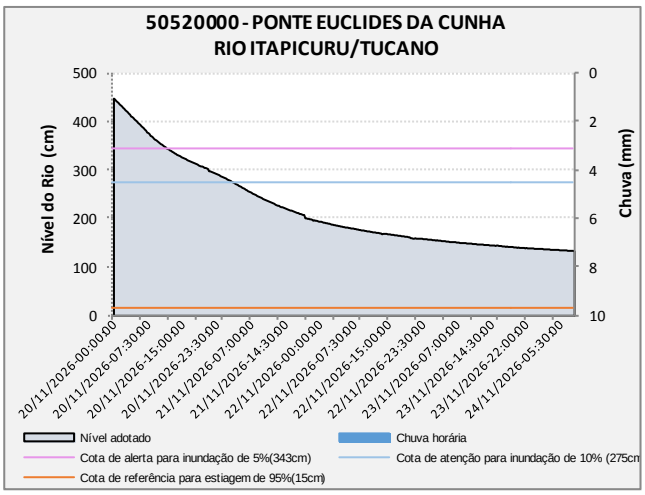

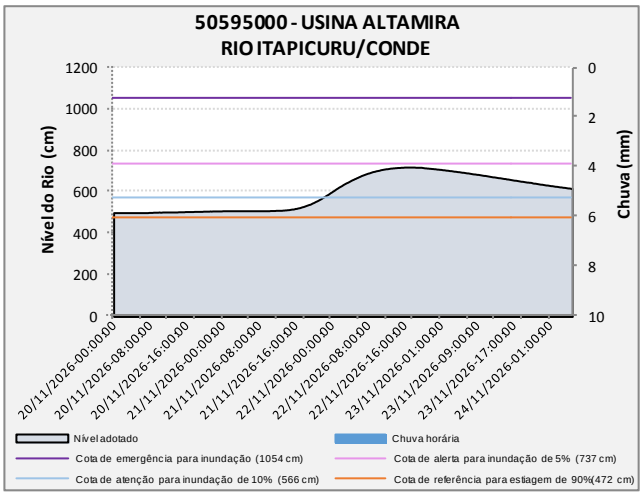

Boletim de Monitoramento Hidrometeorológico do Estado da Bahia

RPGA do Recôncavo Norte e Inhambupe

INFORMAÇÕES GERAIS				CHUVA (mm)			NÍVEL DOS RIOS (cm)					
CÓDIGO	ESTAÇÃO	MUNICÍPIO	RIO	DATA/HORA do último dado	Últimas 24 horas	Últimas 96 horas	DATA/HORA do último dado	Última hora	Últimas 96 horas	Cota Crítica para Estiagem (cm)	Variação do Nível em relação a cota de estiagem	
											(cm)	(%)
50660000	Corte Grande	Esplanada	Inhambupe	24/11/2026 08:45	0,0	0,0	24/11/2026 08:45	95,0	103,0	95,0	0,0	0,0%
50785000	Pedra Do Salgado	Mata De São João	Pojuca	24/11/2026 08:45	0,0	0,0	24/11/2026 08:45	134,0	260,0	53,0	81,0	152,8%
50795000	Tiririca	Camaçari	Pojuca	24/11/2026 08:30	0,0	0,0	24/11/2026 08:30	260,0	319,0	198,0	62,0	31,3%

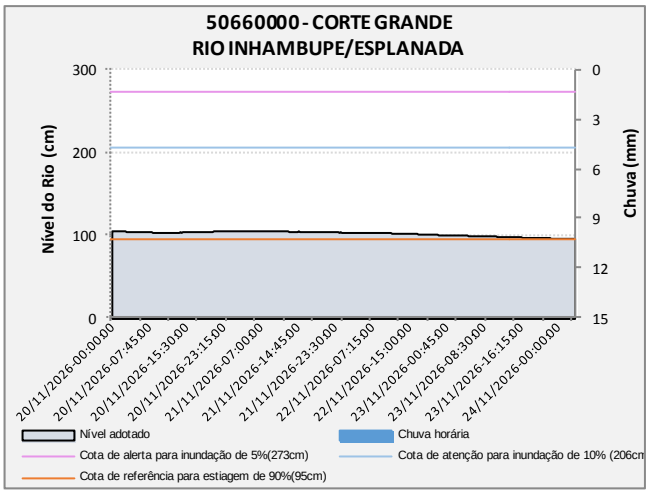

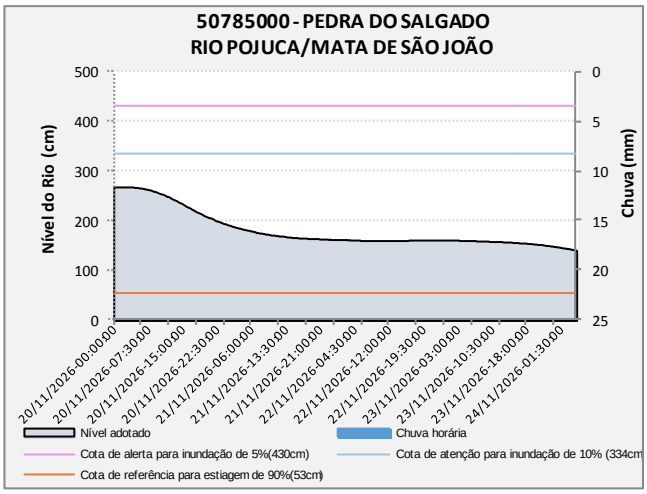

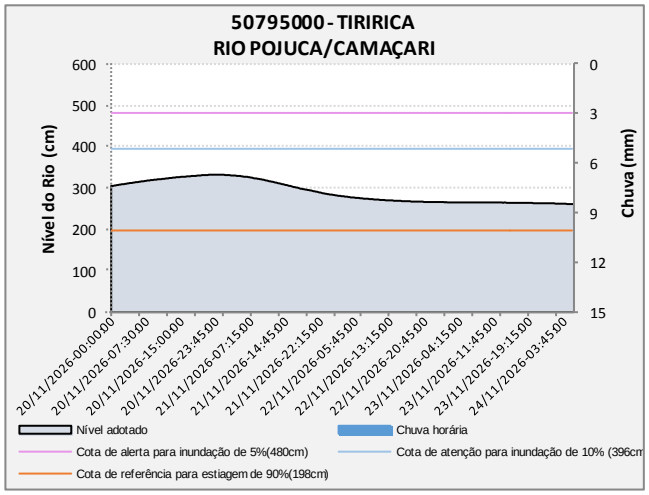

Boletim de Monitoramento Hidrometeorológico do Estado da Bahia

RPGA do Rio Paraguaçu

INFORMAÇÕES GERAIS				CHUVA (mm)			NÍVEL DOS RIOS (cm)					
CÓDIGO	ESTAÇÃO	MUNICÍPIO	RIO	DATA/HORA do último dado	Últimas 24 horas	Últimas 96 horas	DATA/HORA do último dado	Última hora	Últimas 96 horas	Cota Crítica para Estiagem (cm)	Variação do Nível em relação a cota de estiagem	
											(cm)	(%)
51240000	Itaeté	Itaetê	Paraguaçu	24/11/2026 07:15	0,0	0,0	24/11/2026 07:15	568,0	520,0	408,0	160,0	39,2%
51280000	Iaçu	Iaçu	Paraguaçu	24/11/2026 08:30	0,0	0,0	24/11/2026 08:30	96,0	109,0	98,0	-2,0	-2,0%
51490500	UHE Pedra Do Cavalo Jusante	São Félix	Paraguaçu	24/11/2026 06:00	0,0	0,0	24/11/2026 06:00	149,0	-	-	-	-

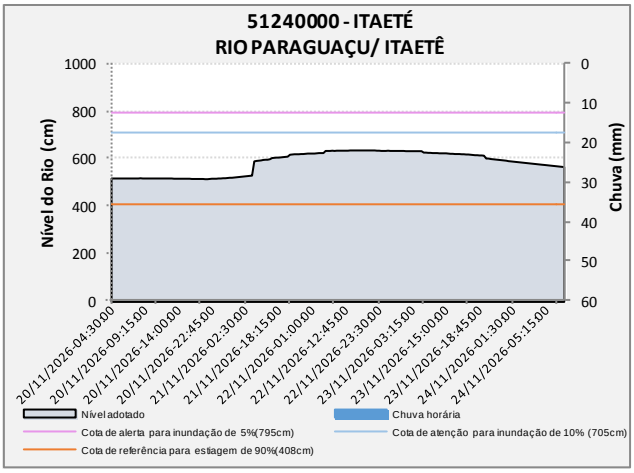

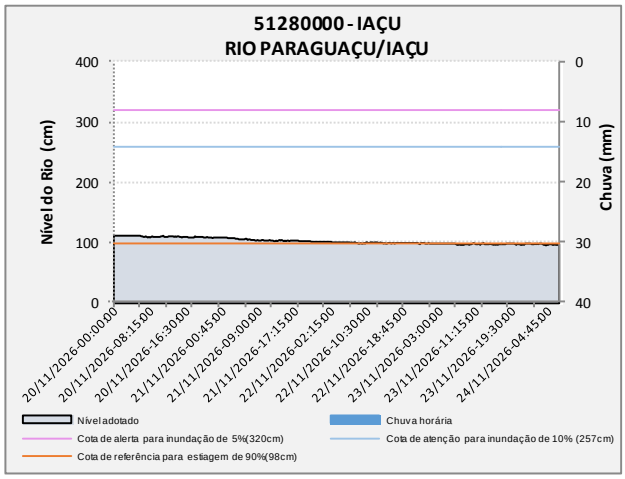

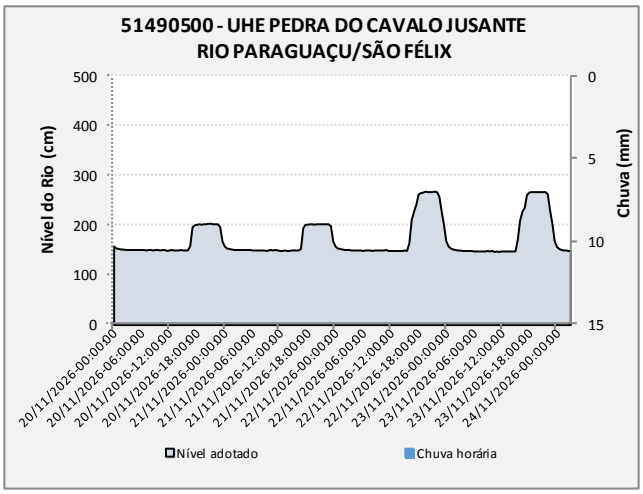

Boletim de Monitoramento Hidrometeorológico do Estado da Bahia

RPGA do Recôncavo Sul

INFORMAÇÕES GERAIS				CHUVA (mm)			NÍVEL DOS RIOS (cm)					
CÓDIGO	ESTAÇÃO	MUNICÍPIO	RIO	DATA/HORA do último dado	Últimas 24 horas	Últimas 96 horas	DATA/HORA do último dado	Última hora	Últimas 96 horas	Cota Crítica para Estiagem (cm)	Variação do Nível em relação a cota de estiagem	
											(cm)	(%)
51890000	Nilo Peçanha	Nilo Peçanha	Almas	24/11/2026 08:45	0,0	0,0	24/11/2026 08:45	169,0	243,0	149,0	20,0	13,4%

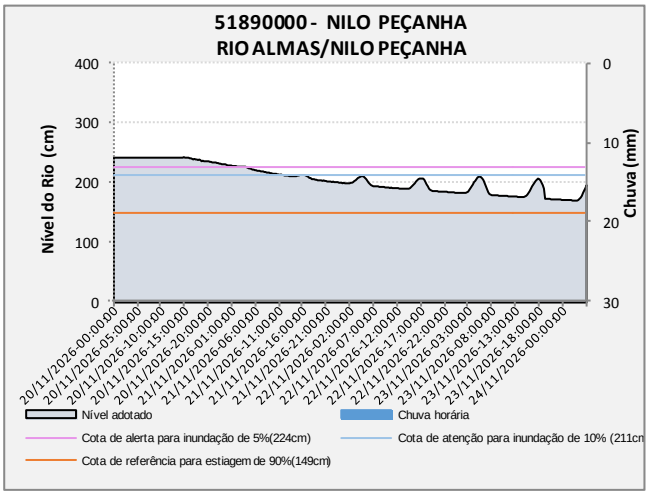

RPGA do Leste

INFORMAÇÕES GERAIS				CHUVA (mm)			NÍVEL DOS RIOS (cm)					
CÓDIGO	ESTAÇÃO	MUNICÍPIO	RIO	DATA/HORA do último dado	Últimas 24 horas	Últimas 96 horas	DATA/HORA do último dado	Última hora	Últimas 96 horas	Cota Crítica para Estiagem (cm)	Variação do Nível em relação a cota de estiagem	
											(cm)	(%)
53170000	Ferradas	Itabuna	Cachoeira	24/11/2026 09:00	0,0	2,8	24/11/2026 09:00	215,0	-	103,0	-	-

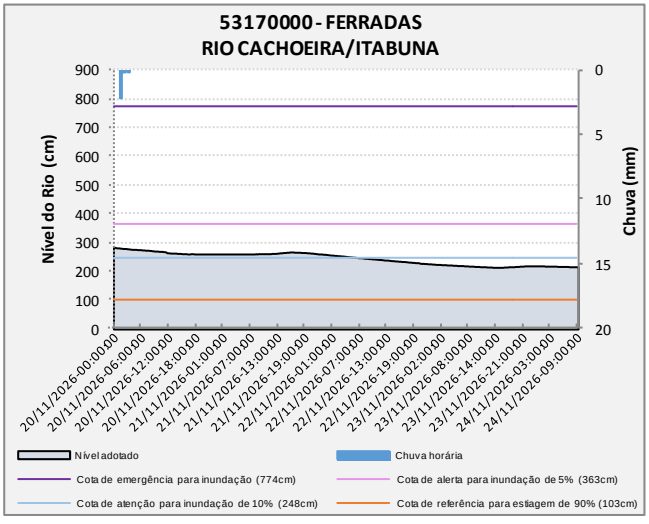

Boletim de Monitoramento Hidrometeorológico do Estado da Bahia

RPGA do Rio Pardo

INFORMAÇÕES GERAIS				CHUVA (mm)			NÍVEL DOS RIOS (cm)					
CÓDIGO	ESTAÇÃO	MUNICÍPIO	RIO	DATA/HORA do último dado	Últimas 24 horas	Últimas 96 horas	DATA/HORA do último dado	Última hora	Últimas 96 horas	Cota Crítica para Estiagem (cm)	Variação do Nível em relação a cota de estiagem	
											(cm)	(%)
53620000	Cândido Sales	Cândido Sales	Pardo	24/11/2026 08:30	5,4	16,6	24/11/2026 08:30	184,0	169,0	110,0	74,0	67,3%
53630000	Inhobim	Vitória Da Conquista	Pardo	24/11/2026 08:45	0,4	11,4	24/11/2026 08:45	237,0	265,0	179,0	58,0	32,4%
53780000	Itapetinga	Itapetinga	Catolé Grande	24/11/2026 08:45	0,0	6,6	24/11/2026 08:45	323,0	301,0	214,0	109,0	50,9%
53880000	Fazenda Nancy	Camacan	Pardo	24/11/2026 09:15	0,2	20,4	24/11/2026 09:15	298,0	302,0	140,0	158,0	112,9%
53950000	Mascote	Mascote	Pardo	24/11/2026 08:30	0,0	0,0	24/11/2026 08:30	329,0	387,0	84,0	245,0	291,7%

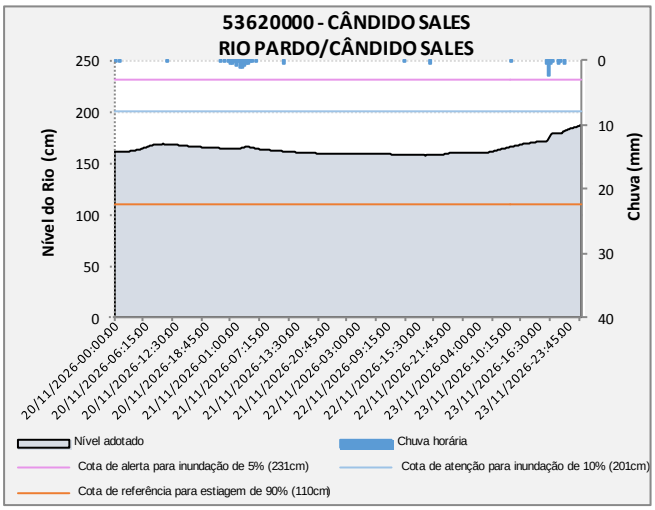

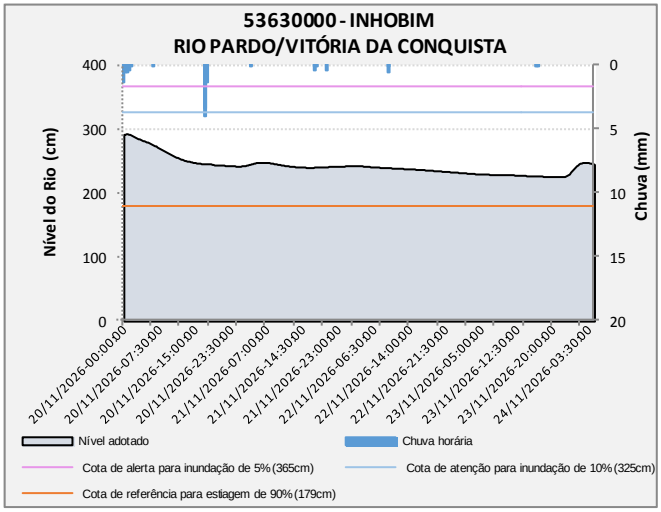

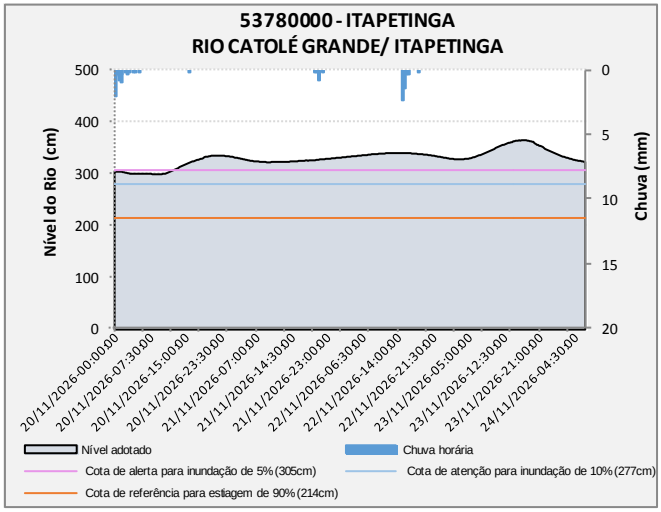

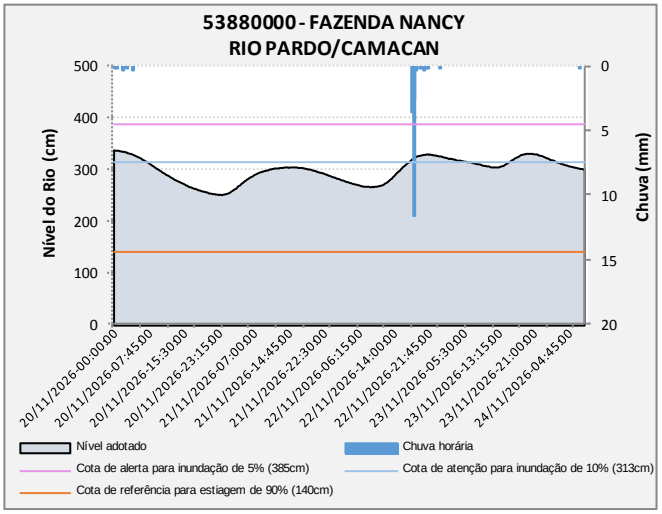

Boletim de Monitoramento Hidrometeorológico do Estado da Bahia

RPGA do Rio Pardo

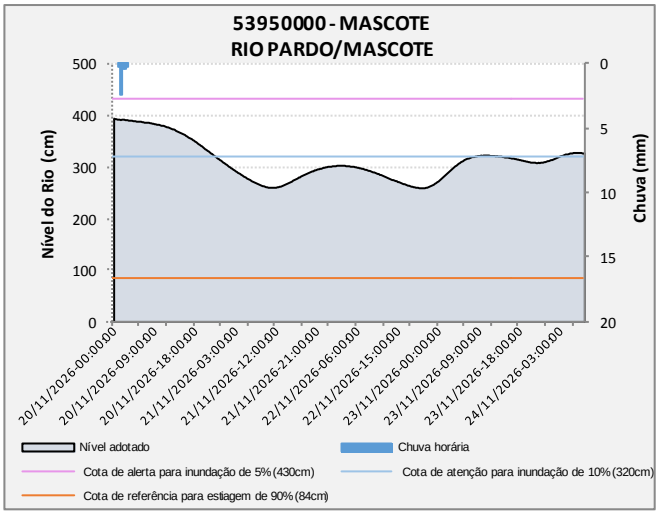

Para maiores informações acesse: http://www.snirh.gov.br/hidrotelemetria/Mapa.aspx

Sala de Situação de Monitoramento Ambiental da Bahia
Contatos: (71) 3118-4160