Boletim de Monitoramento Hidrometeorológico do Estado da Bahia

Boletim nº 214 – 25 de Novembro de 2026

SALA DE SITUAÇÃO/DIRAM/INEMA/ANA

Neste boletim serão exibidos os dados de monitoramento das precipitações acumuladas nas últimas 24 horas e dos níveis dos rios, na última hora do dado coletado e nas últimas 96 horas. Os dados são obtidos das estações telemétricas localizadas no estado da Bahia.

PREVISÃO METEOROLÓGICA PARA AS PRÓXIMAS 24 HORAS

Para as próximas 24 horas a previsão é de redução das instabilidades devido a influência de uma massa de ar quente e seca no estado. Devido às condições de calor e umidade residual, áreas do Oeste e São Francisco podem registrar pancadas de chuva entre a tarde e a noite. Em Salvador, Região Metropolitana, Recôncavo Baiano e Litoral Norte. Nas demais regiões, há previsão de nebulosidade variável.

MONITORAMENTO DOS RIOS

A seguir será apresentada a situação atual dos níveis dos rios monitorados nas estações localizadas, conforme mapa abaixo.

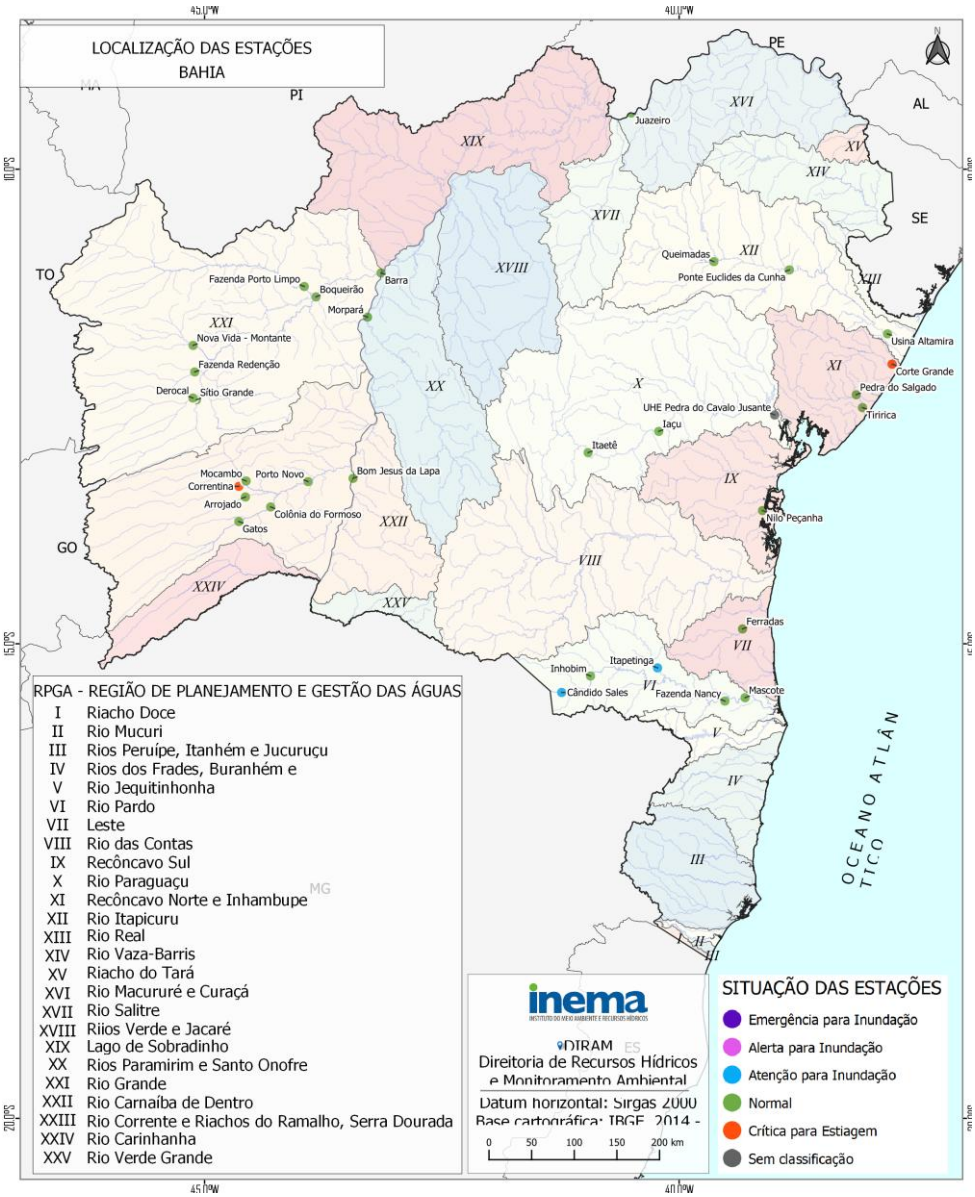

Boletim de Monitoramento Hidrometeorológico do Estado da Bahia

SITUAÇÃO DO NÍVEL DOS RIOS

- Acima da cota de emergência para inundação*
- Acima da cota de alerta para inundação*
- Acima da cota de atenção para inundação*
- Nível normal (Cota de Permanência entre 5% e 95%ou entre atenção e estiagem*)
- Tendência à seca (Abaixo da Cota de Estiagem*ou da Permanência de 95%)
- Sem dado de referência

(*) As cotas acima não estão definidas para todas as estações

RPGA do Rio Corrente e Riachos do Ramalho, Serra Dourada e Brejo Velho

INFORMAÇÕES GERAIS				CHUVA (mm)			NÍVEL DOS RIOS (cm)					
CÓDIGO	ESTAÇÃO	MUNICÍPIO	RIO	DATA/HORA do último dado	Últimas 24 horas	Últimas 96 horas	DATA/HORA do último dado	Última hora	Últimas 96 horas	Cota Crítica para Estiagem (cm)	Variação do Nível em relação a cota de estiagem	
											(cm)	(%)
45480000	Bom Jesus da Lapa	Bom Jesus da Lapa	São Francisco	25/11/2026 08:30	0,0	8,4	25/11/2026 08:30	399,0	372,0	294,0	105,0	35,7%
45590000	Correntina	Correntina	Correntina	25/11/2026 08:30	0,2	27,2	25/11/2026 08:30	41,0	42,0	43,0	-2,0	-4,7%
45740001	Mocambo	Correntina	Do Meio	25/11/2026 08:00	7,8	63,4	25/11/2026 08:00	54,0	45,0	30,0	24,0	80,0%
45770000	Arrojado	Correntina	Arrojado	25/11/2026 08:15	0,2	24,8	25/11/2026 08:15	35,0	32,0	32,0	3,0	9,4%
45840000	Gatos	Jaborandi	Formoso	25/11/2026 08:45	0,0	44,2	25/11/2026 08:45	102,0	100,0	101,0	1,0	1,0%
45880000	Colônia Do Formoso	Coribe	Formoso	25/11/2026 07:45	0,0	16,2	25/11/2026 07:45	41,0	34,0	27,0	14,0	51,9%
45960001	Porto Novo	Santana	Corrente	-	-	-	25/11/2026 08:00	107,0	94,0	71,0	36,0	50,7%

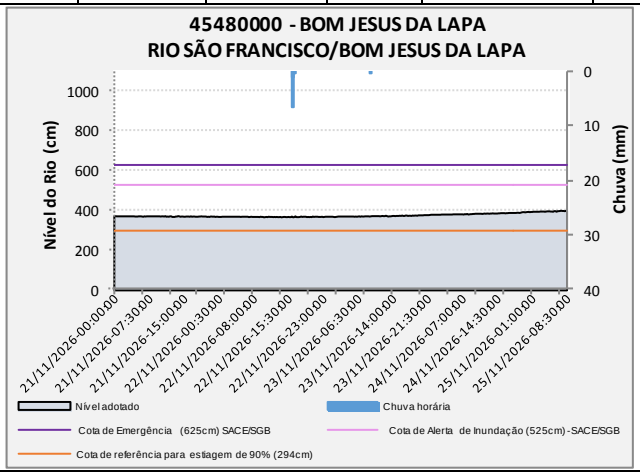

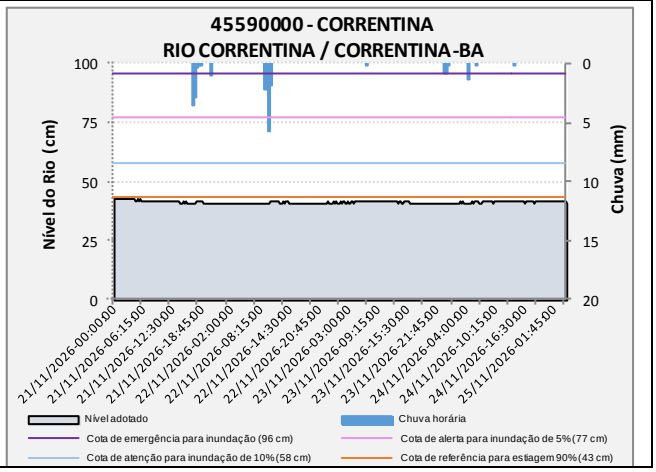

Boletim de Monitoramento Hidrometeorológico do Estado da Bahia

RPGA do Rio Corrente e Riachos do Ramalho, Serra Dourada e Brejo Velho

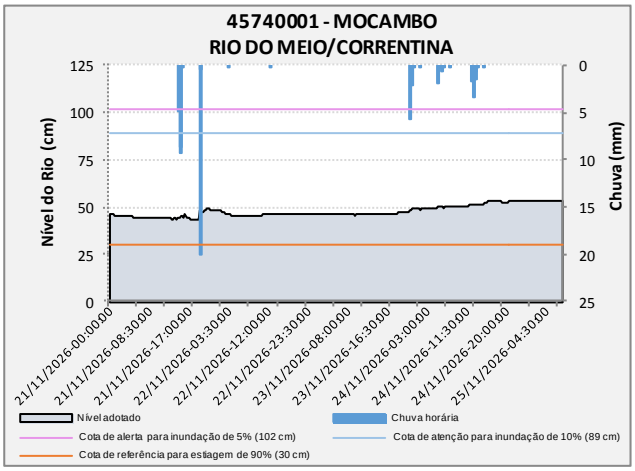

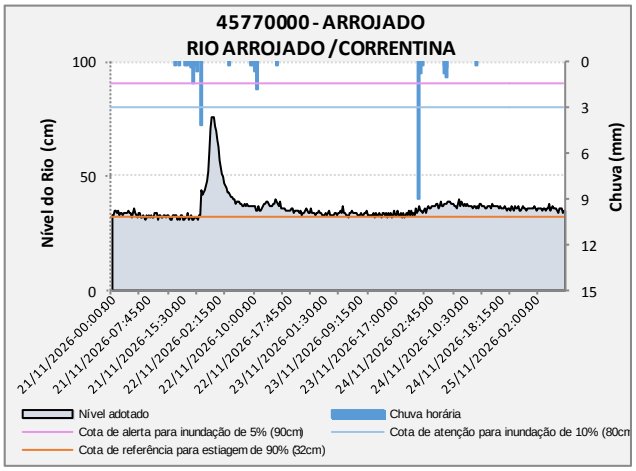

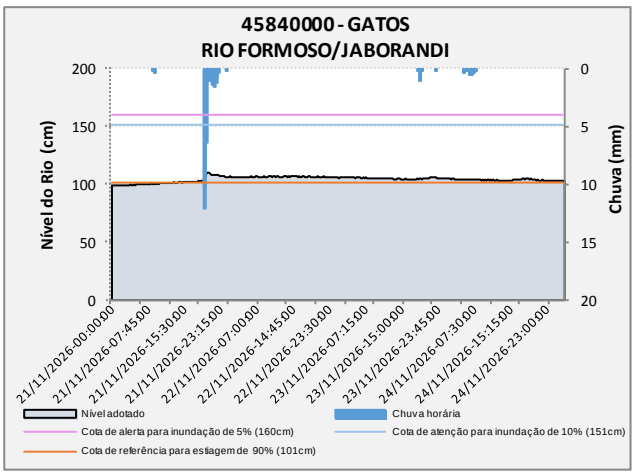

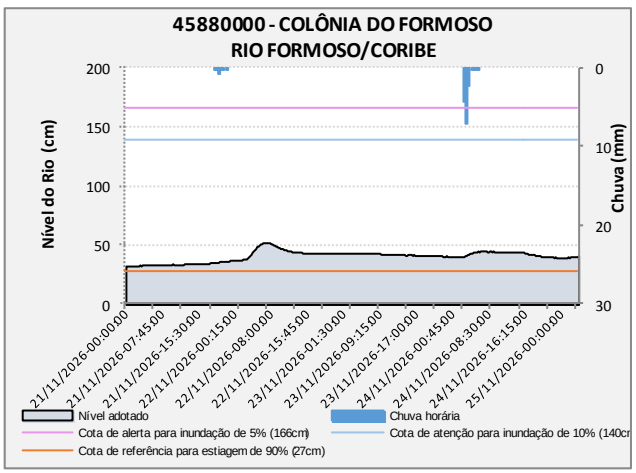

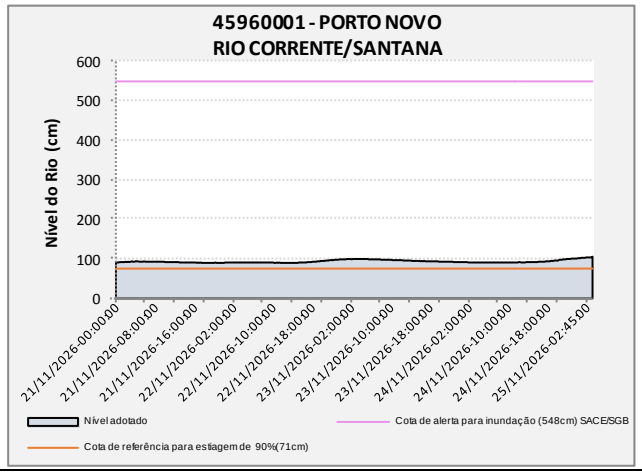

Boletim de Monitoramento Hidrometeorológico do Estado da Bahia

RPGA do Rio Grande

INFORMAÇÕES GERAIS				CHUVA (mm)			NÍVEL DOS RIOS (cm)					
CÓDIGO	ESTAÇÃO	MUNICÍPIO	RIO	DATA/HORA do último dado	Últimas 24 horas	Últimas 96 horas	DATA/HORA do último dado	Última hora	Últimas 96 horas	Cota Crítica para Estiagem (cm)	Variação do Nível em relação a cota de estiagem	
											(cm)	(%)
46360000	Morpará	Morpará	São Francisco	25/11/2026 08:30	0,0	0,0	25/11/2026 08:30	309,0	310,0	252,0	57,0	22,6%
46415000	Sítio Grande	São Desidério	Grande	25/11/2026 08:00	0,8	14,6	25/11/2026 08:00	66,0	69,0	61,0	5,0	8,2%
46455000	Derocal	São Desidério	Das Fêmeas	25/11/2026 08:15	0,0	14,8	25/11/2026 08:15	242,0	229,0	232,0	10,0	4,3%
46543000	Fazenda Redenção	Barreiras	De Ondas	25/11/2026 08:30	0,0	10,2	25/11/2026 08:30	37,0	33,0	23,0	14,0	60,9%
46590000	Nova Vida Montante	Barreiras	Branco	25/11/2026 08:30	0,0	46,6	25/11/2026 08:30	57,0	53,0	45,0	12,0	26,7%
46870000	Fazenda Porto Limpo	Mansidão	Preto	25/11/2026 08:00	0,0	35,4	25/11/2026 08:00	120,0	120,0	89,0	31,0	34,8%
46902000	Boqueirão	Mansidão	Grande	25/11/2026 08:15	0,6	2,4	25/11/2026 08:15	86,0	81,0	58,0	28,0	48,3%
46998000	Barra	Barra	São Francisco	25/11/2026 08:30	0,0	37,8	25/11/2026 08:30	234,0	232,0	162,0	72,0	44,4%

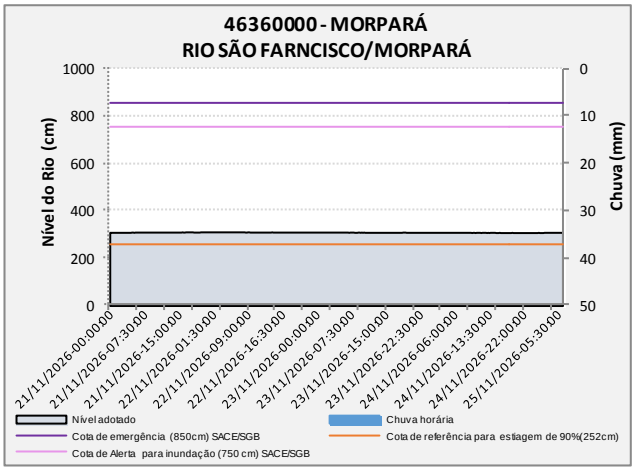

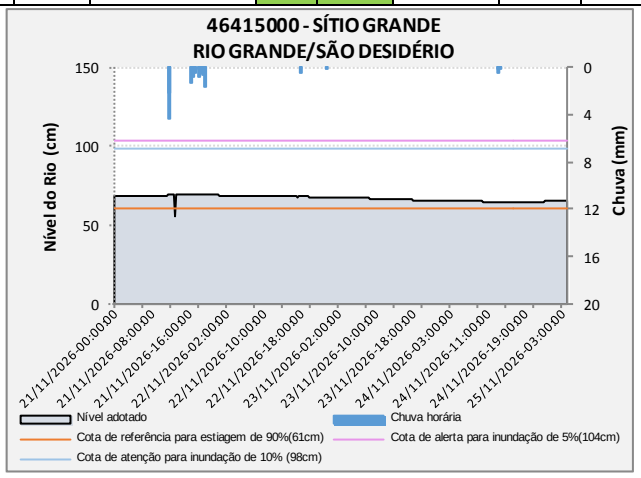

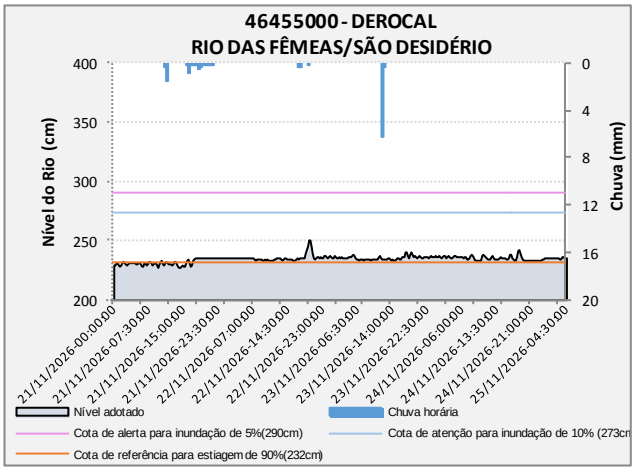

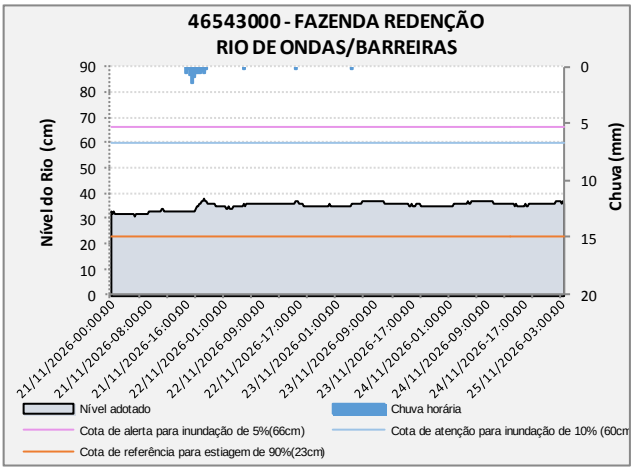

Boletim de Monitoramento Hidrometeorológico do Estado da Bahia

RPGA do Rio Grande

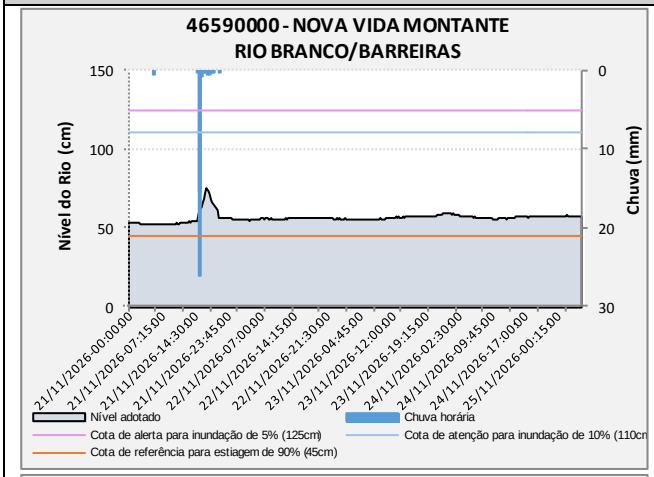

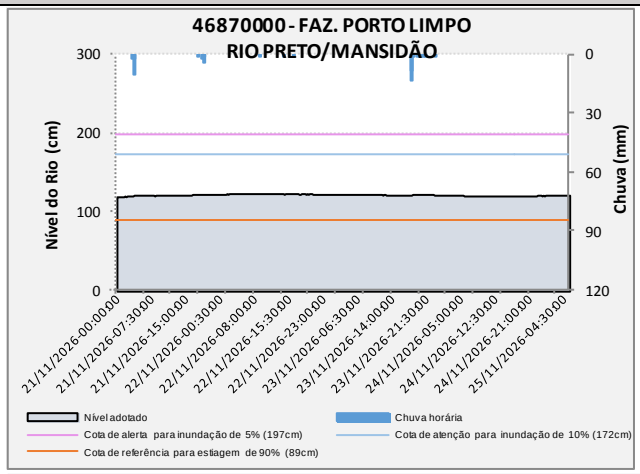

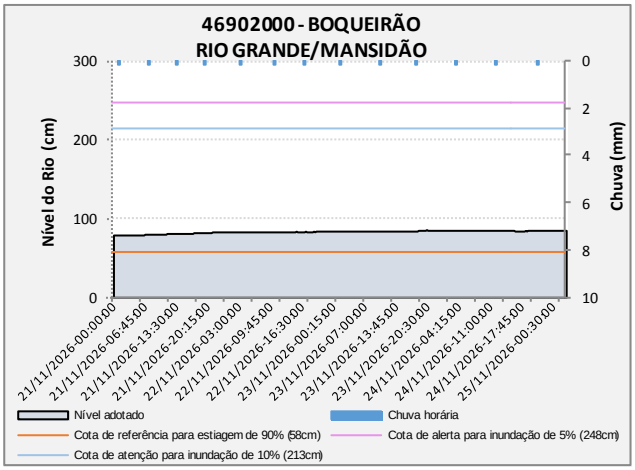

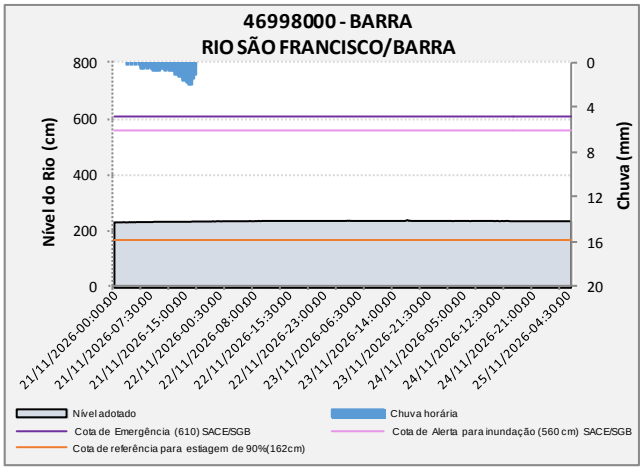

RPGA dos Rios Macururé e Curaçá

INFORMAÇÕES GERAIS				CHUVA (mm)			NÍVEL DOS RIOS (cm)					
CÓDIGO	ESTAÇÃO	MUNICÍPIO	RIO	DATA/HORA do último dado	Últimas 24 horas	Últimas 96 horas	DATA/HORA do último dado	Última hora	Últimas 96 horas	Cota Crítica para Estiagem (cm)	Variação do Nível em relação a cota de estiagem	
											(cm)	(%)
48020000	Juazeiro	Juazeiro	São Francisco	25/11/2026 08:00	0,0	0,0	25/11/2026 08:00	241,0	246,0	127,0	114,0	89,8%

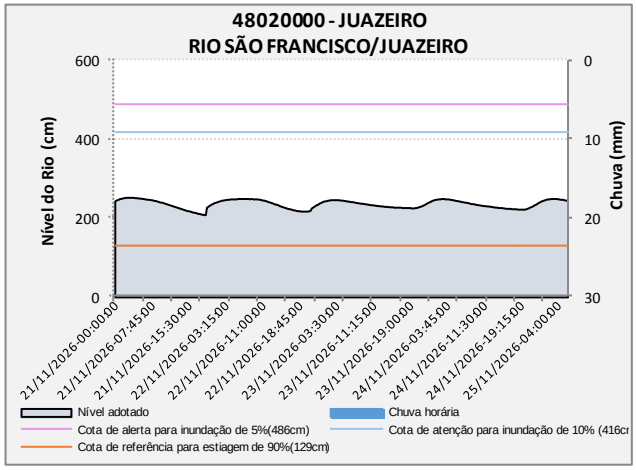

Boletim de Monitoramento Hidrometeorológico do Estado da Bahia

RPGA do Rio Itapicuru

INFORMAÇÕES GERAIS				CHUVA (mm)			NÍVEL DOS RIOS (cm)					
CÓDIGO	ESTAÇÃO	MUNICÍPIO	RIO	DATA/HORA do último dado	Últimas 24 horas	Últimas 96 horas	DATA/HORA do último dado	Última hora	Últimas 96 horas	Cota Crítica para Estiagem (cm)	Variação do Nível em relação a cota de estiagem	
											(cm)	(%)
50465000	Queimadas	Queimadas	Itapicuru	25/11/2026 08:30	0,0	0,0	25/11/2026 08:30	100,0	103,0	86,0	14,0	16,3%
50520000	Ponte Euclides Da Cunha	Tucano	Itapicuru	25/11/2026 08:30	0,0	0,0	25/11/2026 08:30	123,0	246,0	15,0	108,0	720,0%
50595000	Usina Altamira	Conde	Itapicuru	25/11/2026 08:00	0,0	0,0	25/11/2026 08:00	554,0	506,0	472,0	82,0	17,4%

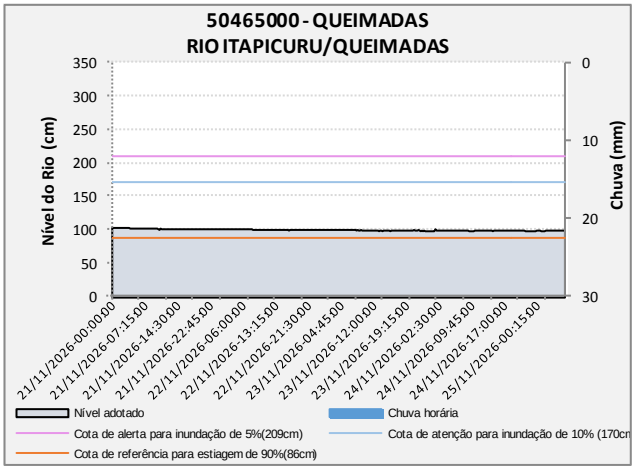

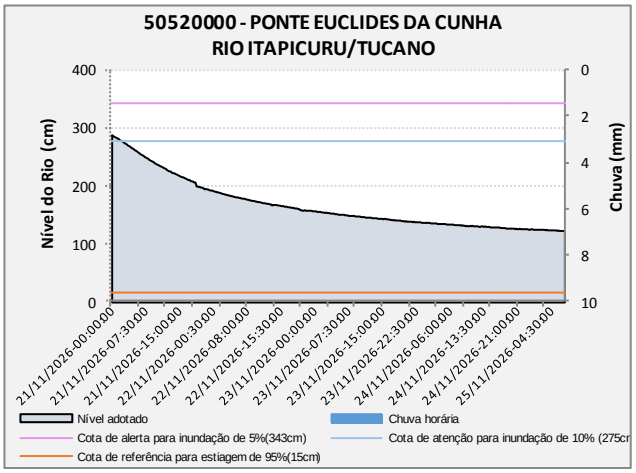

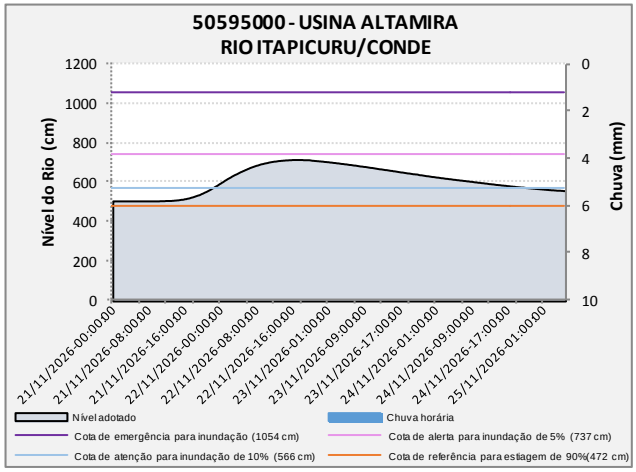

Boletim de Monitoramento Hidrometeorológico do Estado da Bahia

RPGA do Recôncavo Norte e Inhambupe

INFORMAÇÕES GERAIS				CHUVA (mm)			NÍVEL DOS RIOS (cm)					
CÓDIGO	ESTAÇÃO	MUNICÍPIO	RIO	DATA/HORA do último dado	Últimas 24 horas	Últimas 96 horas	DATA/HORA do último dado	Última hora	Últimas 96 horas	Cota Crítica para Estiagem (cm)	Variação do Nível em relação a cota de estiagem	
											(cm)	(%)
50660000	Corte Grande	Esplanada	Inhambupe	25/11/2026 07:45	0,0	0,0	25/11/2026 07:45	93,0	105,0	95,0	-2,0	-2,1%
50785000	Pedra Do Salgado	Mata De São João	Pojuca	25/11/2026 07:45	0,0	0,0	25/11/2026 07:45	100,0	176,0	53,0	47,0	88,7%
50795000	Tiririca	Camaçari	Pojuca	25/11/2026 08:30	0,0	0,0	25/11/2026 08:30	234,0	323,0	198,0	36,0	18,2%

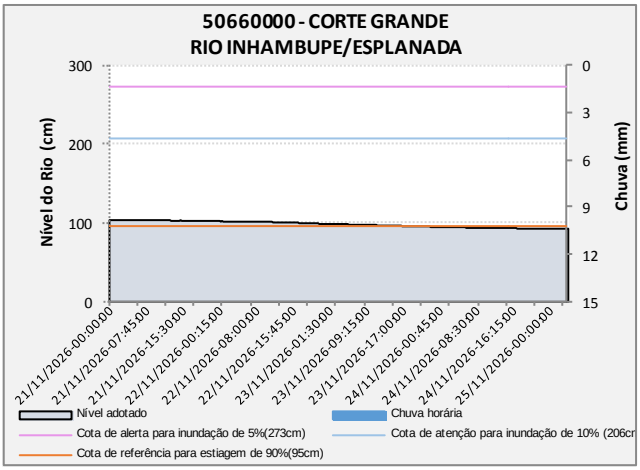

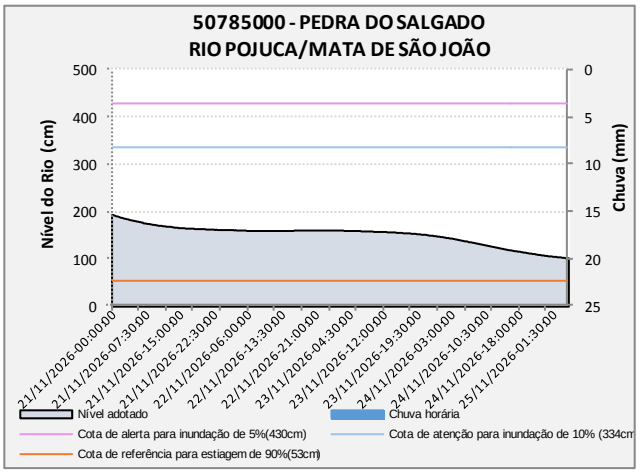

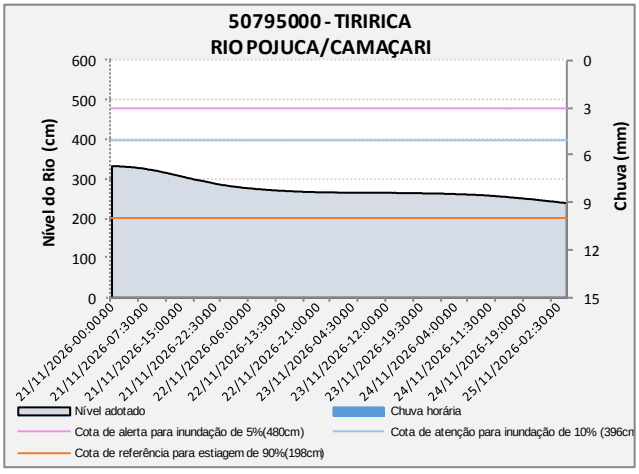

Boletim de Monitoramento Hidrometeorológico do Estado da Bahia

RPGA do Rio Paraguaçu

INFORMAÇÕES GERAIS				CHUVA (mm)			NÍVEL DOS RIOS (cm)					
CÓDIGO	ESTAÇÃO	MUNICÍPIO	RIO	DATA/HORA do último dado	Últimas 24 horas	Últimas 96 horas	DATA/HORA do último dado	Última hora	Últimas 96 horas	Cota Crítica para Estiagem (cm)	Variação do Nível em relação a cota de estiagem	
											(cm)	(%)
51240000	Itaeté	Itaetê	Paraguaçu	25/11/2026 03:15	0,0	0,0	25/11/2026 03:15	523,0	532,0	408,0	115,0	28,2%
51280000	Iaçu	Iaçu	Paraguaçu	25/11/2026 08:30	0,0	0,0	25/11/2026 08:30	198,0	103,0	98,0	100,0	102,0%
51490500	UHE Pedra Do Cavalo Jusante	São Félix	Paraguaçu	25/11/2026 06:00	0,0	0,0	25/11/2026 06:00	149,0	-	-	-	-

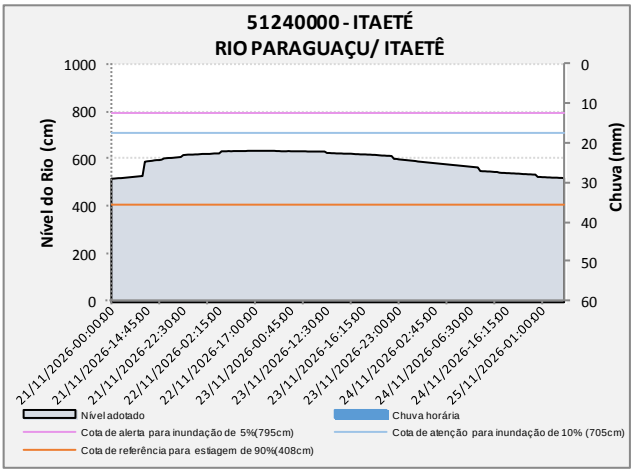

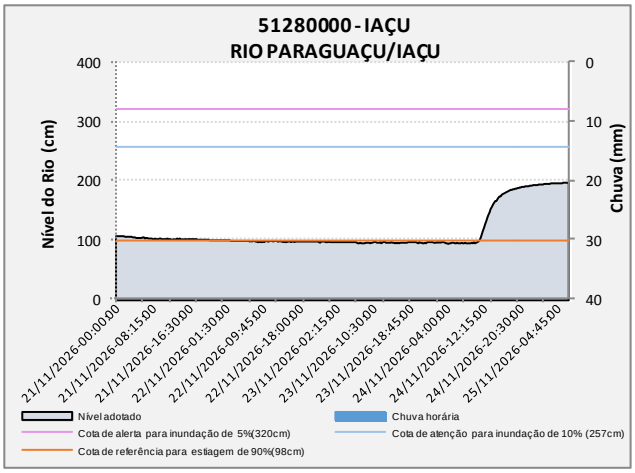

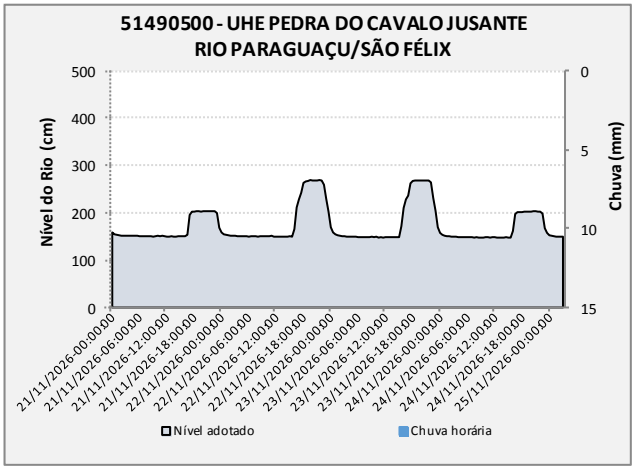

Boletim de Monitoramento Hidrometeorológico do Estado da Bahia

RPGA do Recôncavo Sul

INFORMAÇÕES GERAIS				CHUVA (mm)			NÍVEL DOS RIOS (cm)					
CÓDIGO	ESTAÇÃO	MUNICÍPIO	RIO	DATA/HORA do último dado	Últimas 24 horas	Últimas 96 horas	DATA/HORA do último dado	Última hora	Últimas 96 horas	Cota Crítica para Estiagem (cm)	Variação do Nível em relação a cota de estiagem	
											(cm)	(%)
51890000	Nilo Peçanha	Nilo Peçanha	Almas	25/11/2026 07:45	0,0	0,0	25/11/2026 07:45	194,0	219,0	149,0	45,0	30,2%

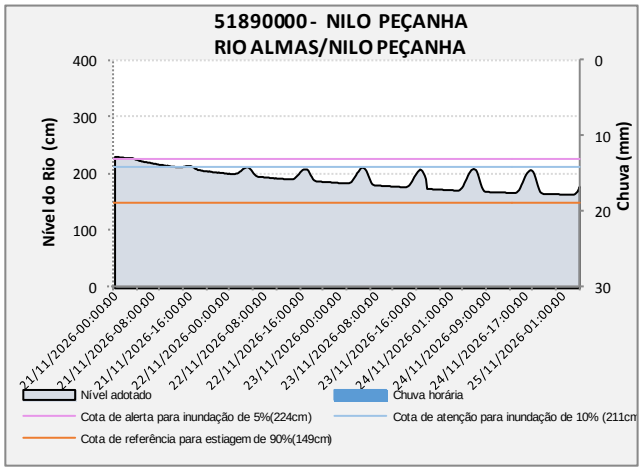

RPGA do Leste

INFORMAÇÕES GERAIS				CHUVA (mm)			NÍVEL DOS RIOS (cm)					
CÓDIGO	ESTAÇÃO	MUNICÍPIO	RIO	DATA/HORA do último dado	Últimas 24 horas	Últimas 96 horas	DATA/HORA do último dado	Última hora	Últimas 96 horas	Cota Crítica para Estiagem (cm)	Variação do Nível em relação a cota de estiagem	
											(cm)	(%)
53170000	Ferradas	Itabuna	Cachoeira	25/11/2026 08:00	0,0	0,0	25/11/2026 08:00	206,0	-	103,0	-	-

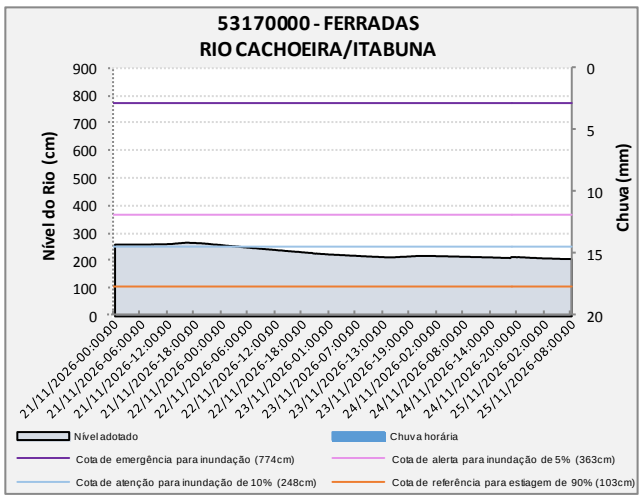

Boletim de Monitoramento Hidrometeorológico do Estado da Bahia

RPGA do Rio Pardo

INFORMAÇÕES GERAIS				CHUVA (mm)			NÍVEL DOS RIOS (cm)					
CÓDIGO	ESTAÇÃO	MUNICÍPIO	RIO	DATA/HORA do último dado	Últimas 24 horas	Últimas 96 horas	DATA/HORA do último dado	Última hora	Últimas 96 horas	Cota Crítica para Estiagem (cm)	Variação do Nível em relação a cota de estiagem	
											(cm)	(%)
53620000	Cândido Sales	Cândido Sales	Pardo	25/11/2026 08:30	0,2	6,6	25/11/2026 08:30	218,0	163,0	110,0	108,0	98,2%
53630000	Inhobim	Vitória Da Conquista	Pardo	25/11/2026 08:45	0,0	2,4	25/11/2026 08:45	253,0	246,0	179,0	74,0	41,3%
53780000	Itapetinga	Itapetinga	Catolé Grande	25/11/2026 07:45	0,0	6,4	25/11/2026 07:45	288,0	325,0	214,0	74,0	34,6%
53880000	Fazenda Nancy	Camacan	Pardo	25/11/2026 08:15	0,0	20,4	25/11/2026 08:15	272,0	293,0	140,0	132,0	94,3%
53950000	Mascote	Mascote	Pardo	25/11/2026 08:30	0,0	0,0	25/11/2026 08:30	263,0	267,0	84,0	179,0	213,1%

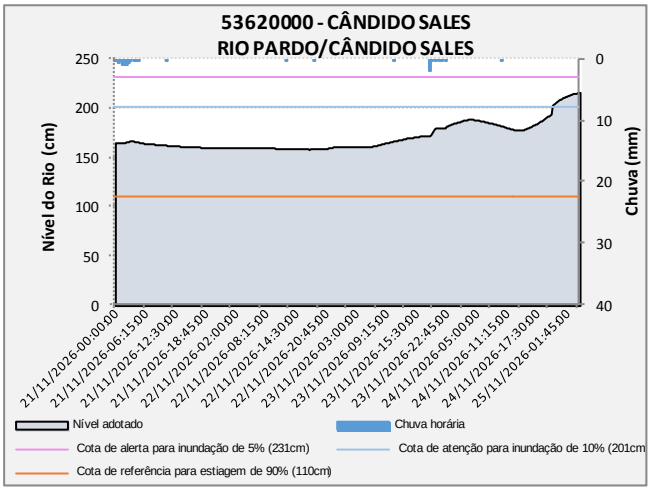

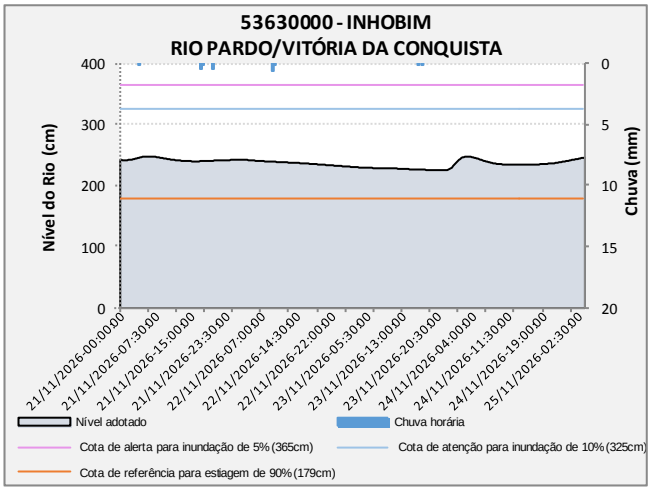

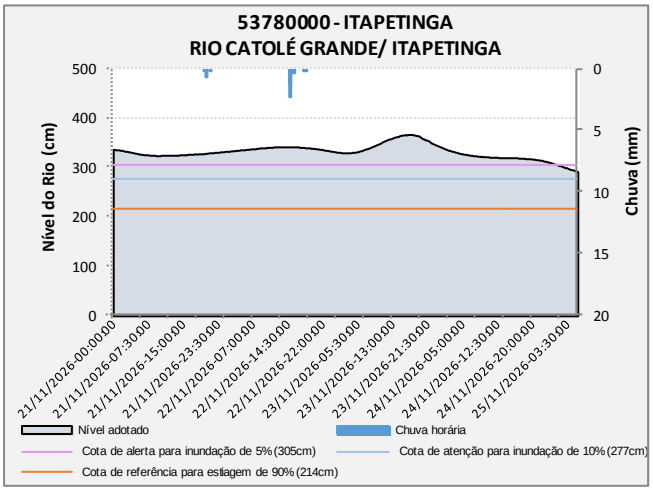

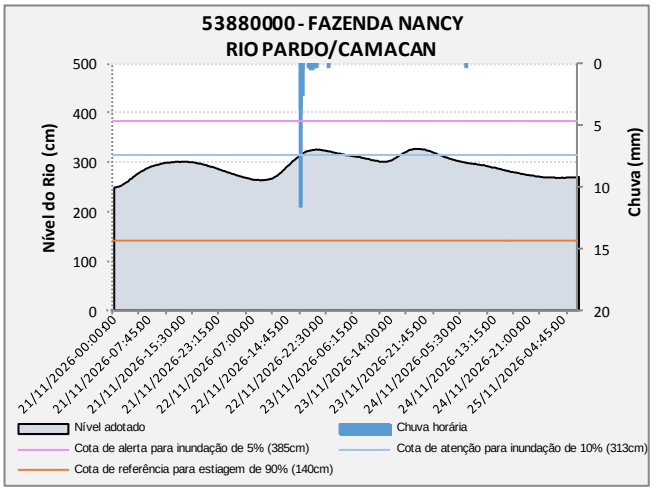

Boletim de Monitoramento Hidrometeorológico do Estado da Bahia

RPGA do Rio Pardo

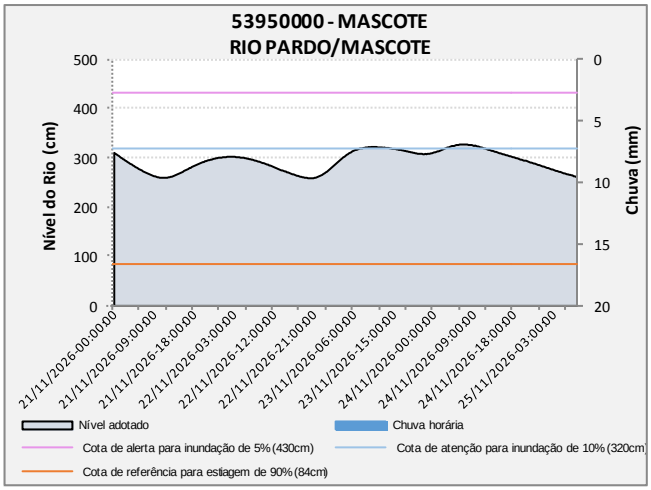

Para maiores informações acesse: http://www.snirh.gov.br/hidrotelemetria/Mapa.aspx

Sala de Situação de Monitoramento Ambiental da Bahia
Contatos: (71) 3118-4160