Boletim de Monitoramento Hidrometeorológico do Estado da Bahia

Boletim nº 215 – 26 de Novembro de 2026

SALA DE SITUAÇÃO/DIRAM/INEMA/ANA

Neste boletim serão exibidos os dados de monitoramento das precipitações acumuladas nas últimas 24 horas e dos níveis dos rios, na última hora do dado coletado e nas últimas 96 horas. Os dados são obtidos das estações telemétricas localizadas no estado da Bahia.

PREVISÃO METEOROLÓGICA PARA AS PRÓXIMAS 24 HORAS

Nas próximas 24 horas, a atuação de uma massa de ar quente e seco deve manter o tempo mais seco no estado. Não se descarta a ocorrência de pancadas isoladas nas regiões Oeste e São Francisco. Em Salvador, na Região Metropolitana, no Recôncavo Baiano e em partes do Baixo Sul e do Extremo Sul, podem ocorrer chuvas passageiras nas primeiras horas da manhã, de fraca intensidade e com baixos acumulados. Nas demais regiões a previsão é de variação de nebulosidade.

MONITORAMENTO DOS RIOS

A seguir será apresentada a situação atual dos níveis dos rios monitorados nas estações localizadas, conforme mapa abaixo.

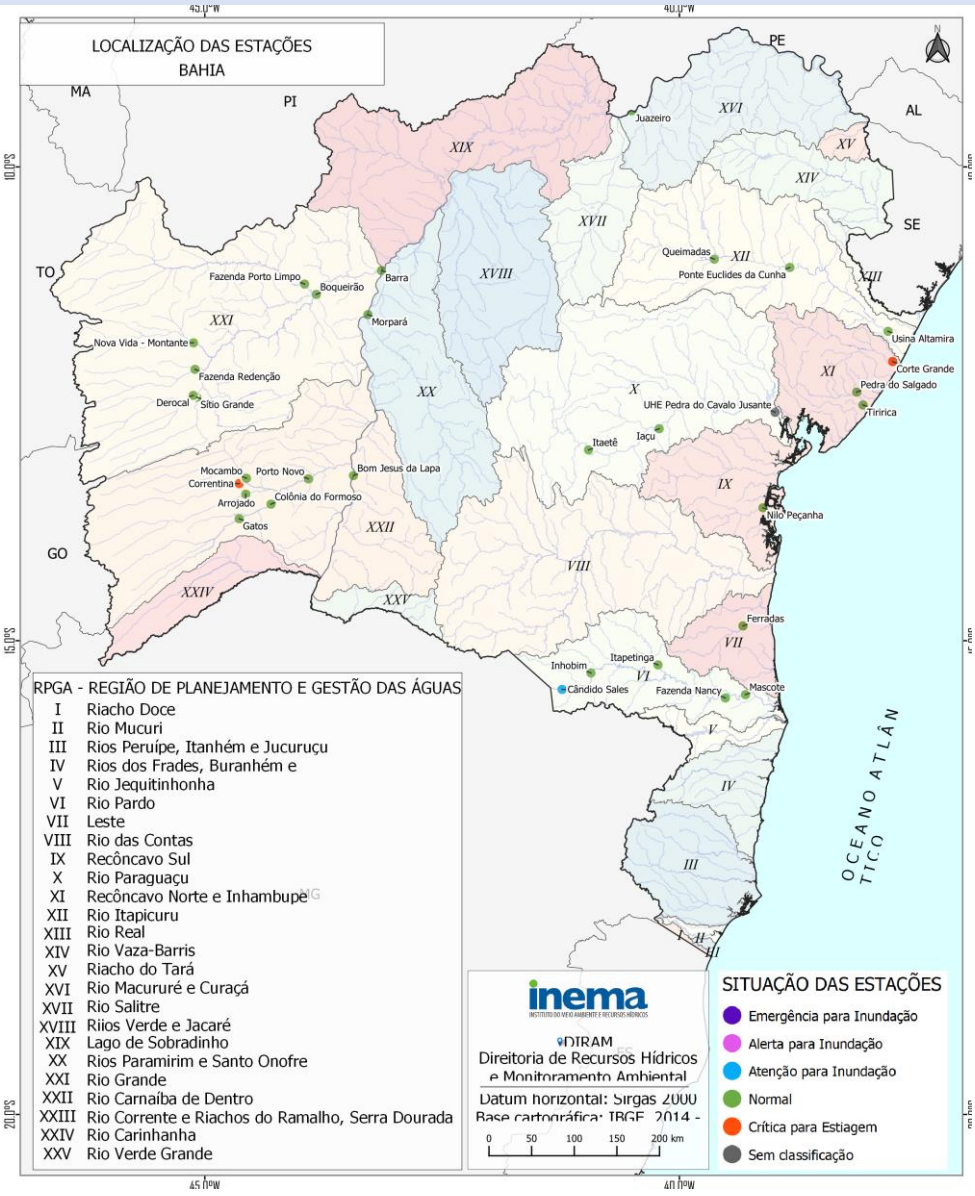

Boletim de Monitoramento Hidrometeorológico do Estado da Bahia

SITUAÇÃO DO NÍVEL DOS RIOS

- Acima da cota de emergência para inundação*
- Acima da cota de alerta para inundação*
- Acima da cota de atenção para inundação*
- Nível normal (Cota de Permanência entre 5% e 95%ou entre atenção e estiagem*)
- Tendência à seca (Abaixo da Cota de Estiagem*ou da Permanência de 95%)
- Sem dado de referência

(*) As cotas acima não estão definidas para todas as estações

RPGA do Rio Corrente e Riachos do Ramalho, Serra Dourada e Brejo Velho

INFORMAÇÕES GERAIS				CHUVA (mm)			NÍVEL DOS RIOS (cm)					
CÓDIGO	ESTAÇÃO	MUNICÍPIO	RIO	DATA/HORA do último dado	Últimas 24 horas	Últimas 96 horas	DATA/HORA do último dado	Última hora	Últimas 96 horas	Cota Crítica para Estiagem (cm)	Variação do Nível em relação a cota de estiagem	
											(cm)	(%)
45480000	Bom Jesus da Lapa	Bom Jesus da Lapa	São Francisco	26/11/2026 08:30	0,6	9,0	26/11/2026 08:30	420,0	369,0	294,0	126,0	42,9%
45590000	Correntina	Correntina	Correntina	26/11/2026 08:30	0,2	19,0	26/11/2026 08:30	41,0	41,0	43,0	-2,0	-4,7%
45740001	Mocambo	Correntina	Do Meio	26/11/2026 09:00	0,4	20,2	26/11/2026 09:00	53,0	46,0	30,0	23,0	76,7%
45770000	Arrojado	Correntina	Arrojado	26/11/2026 09:15	0,0	16,6	26/11/2026 09:15	33,0	37,0	32,0	1,0	3,1%
45840000	Gatos	Jaborandi	Formoso	26/11/2026 08:45	0,0	4,8	26/11/2026 08:45	103,0	106,0	101,0	2,0	2,0%
45880000	Colônia Do Formoso	Coribe	Formoso	26/11/2026 08:45	0,2	14,6	26/11/2026 08:45	39,0	51,0	27,0	12,0	44,4%
45960001	Porto Novo	Santana	Corrente	-	-	-	26/11/2026 09:00	95,0	92,0	71,0	24,0	33,8%

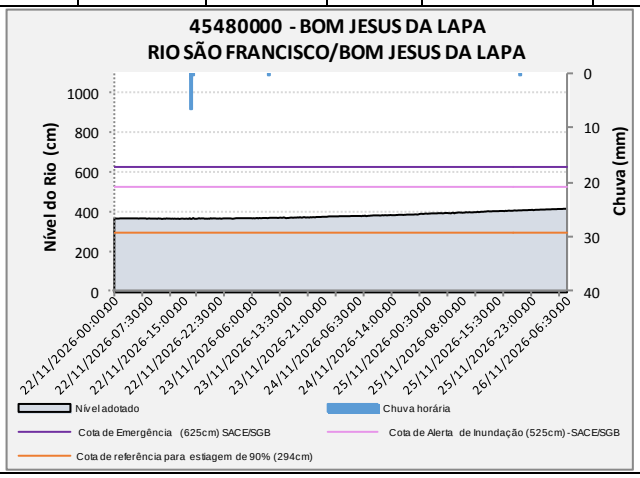

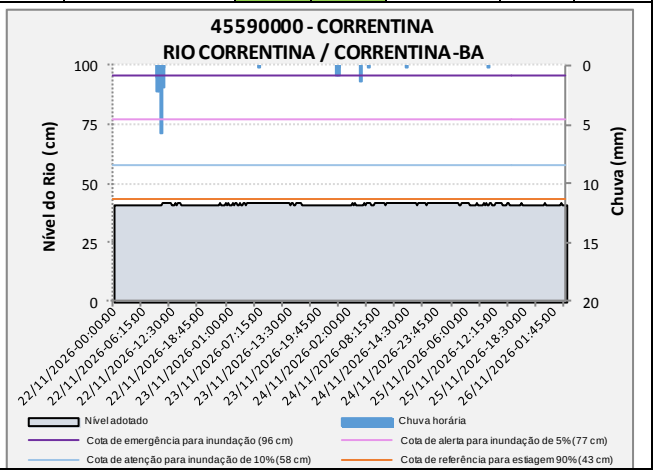

Boletim de Monitoramento Hidrometeorológico do Estado da Bahia

RPGA do Rio Corrente e Riachos do Ramalho, Serra Dourada e Brejo Velho

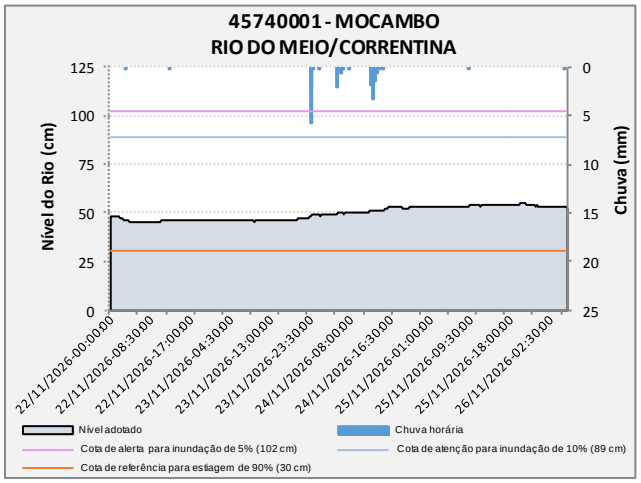

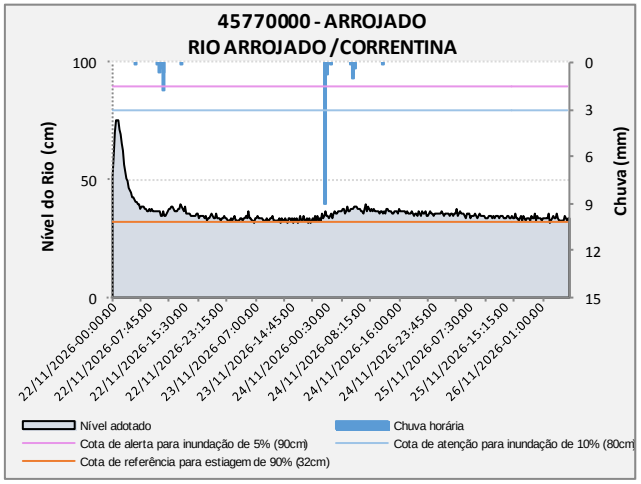

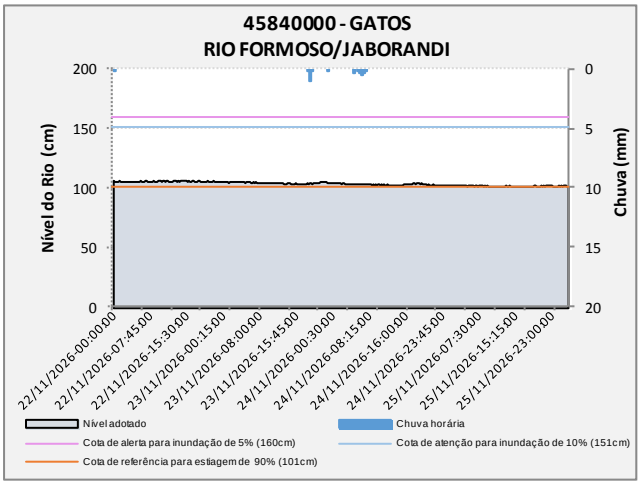

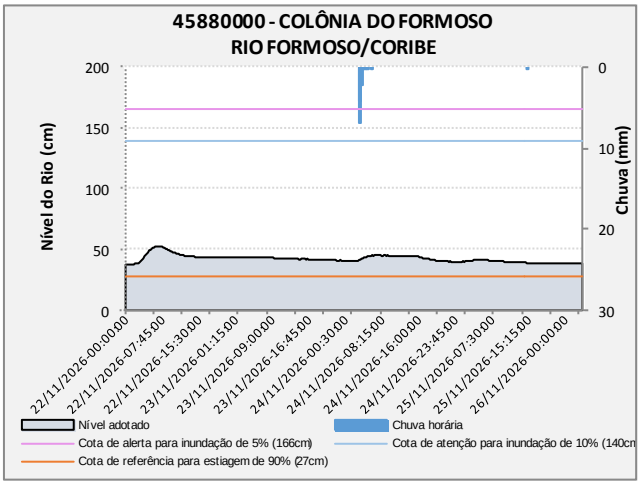

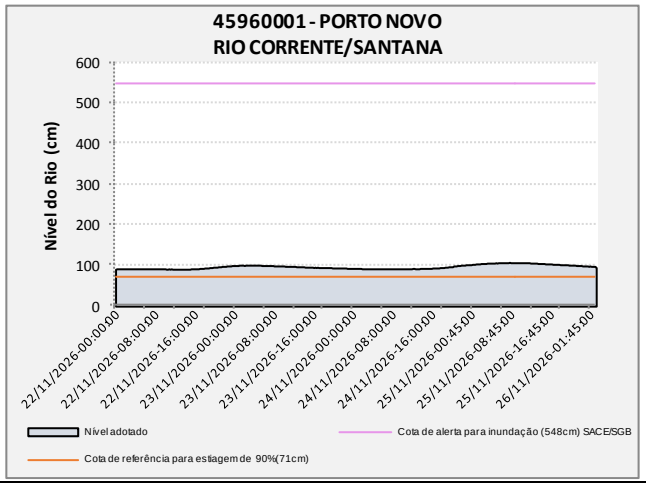

Boletim de Monitoramento Hidrometeorológico do Estado da Bahia

RPGA do Rio Grande

INFORMAÇÕES GERAIS				CHUVA (mm)			NÍVEL DOS RIOS (cm)					
CÓDIGO	ESTAÇÃO	MUNICÍPIO	RIO	DATA/HORA do último dado	Últimas 24 horas	Últimas 96 horas	DATA/HORA do último dado	Última hora	Últimas 96 horas	Cota Crítica para Estiagem (cm)	Variação do Nível em relação a cota de estiagem	
											(cm)	(%)
46360000	Morpará	Morpará	São Francisco	26/11/2026 08:30	0,0	0,0	26/11/2026 08:30	314,0	310,0	252,0	62,0	24,6%
46415000	Sítio Grande	São Desidério	Grande	26/11/2026 09:00	0,0	1,4	26/11/2026 09:00	66,0	69,0	61,0	5,0	8,2%
46455000	Derocal	São Desidério	Das Fêmeas	26/11/2026 09:15	0,0	7,6	26/11/2026 09:15	233,0	233,0	232,0	1,0	0,4%
46543000	Fazenda Redenção	Barreiras	De Ondas	26/11/2026 08:30	0,0	0,4	26/11/2026 08:30	35,0	36,0	23,0	12,0	52,2%
46590000	Nova Vida Montante	Barreiras	Branco	26/11/2026 09:30	0,0	0,0	26/11/2026 09:30	56,0	56,0	45,0	11,0	24,4%
46870000	Fazenda Porto Limpo	Mansidão	Preto	26/11/2026 09:00	0,0	28,2	26/11/2026 09:00	124,0	122,0	89,0	35,0	39,3%
46902000	Boqueirão	Mansidão	Grande	26/11/2026 09:15	0,4	2,2	26/11/2026 09:15	88,0	84,0	58,0	30,0	51,7%
46998000	Barra	Barra	São Francisco	26/11/2026 08:30	0,0	0,0	26/11/2026 08:30	236,0	235,0	162,0	74,0	45,7%

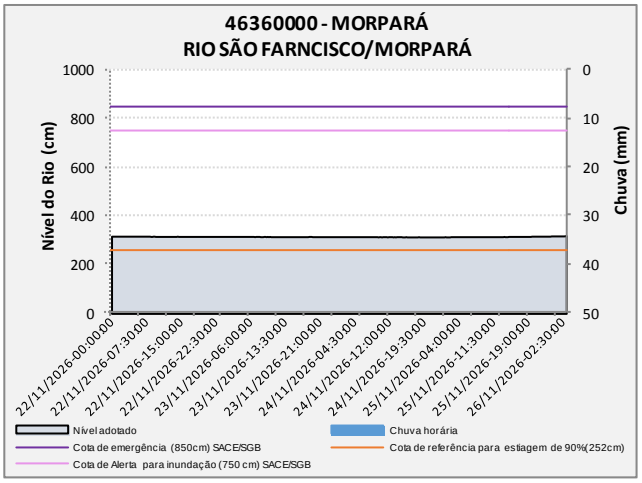

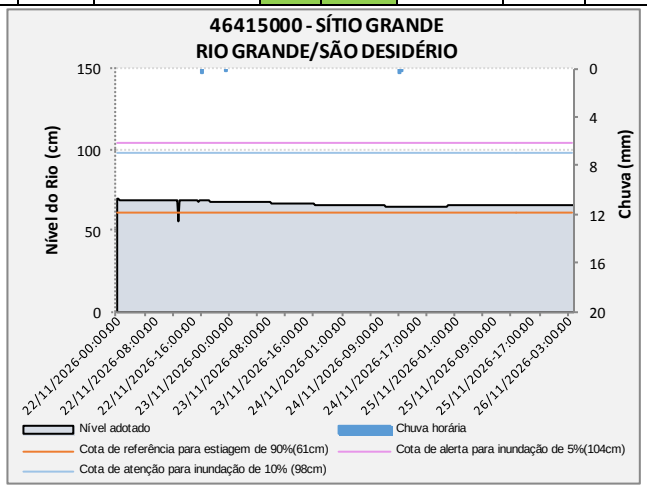

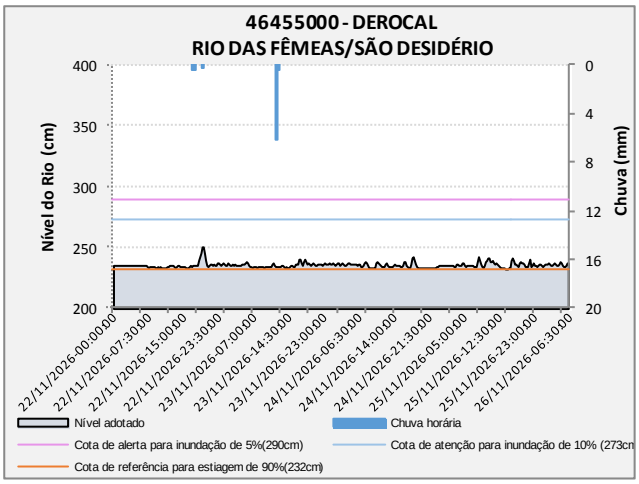

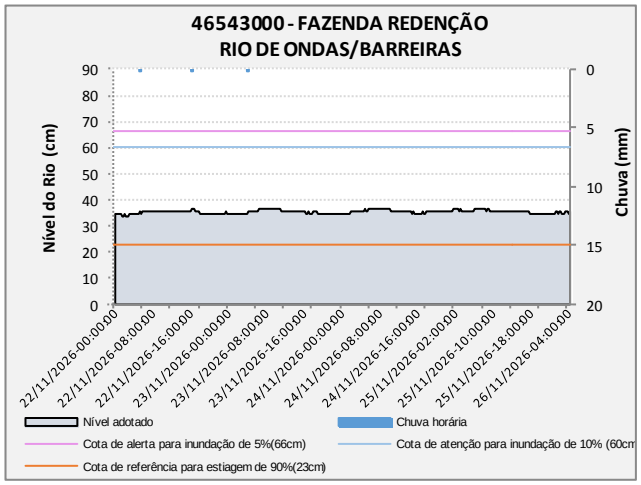

Boletim de Monitoramento Hidrometeorológico do Estado da Bahia

RPGA do Rio Grande

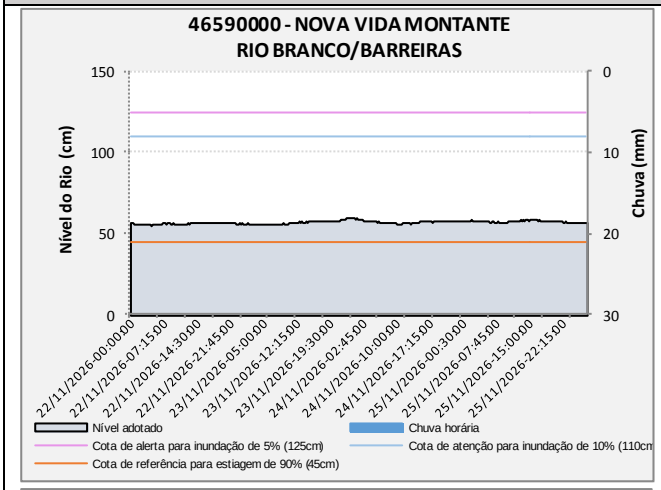

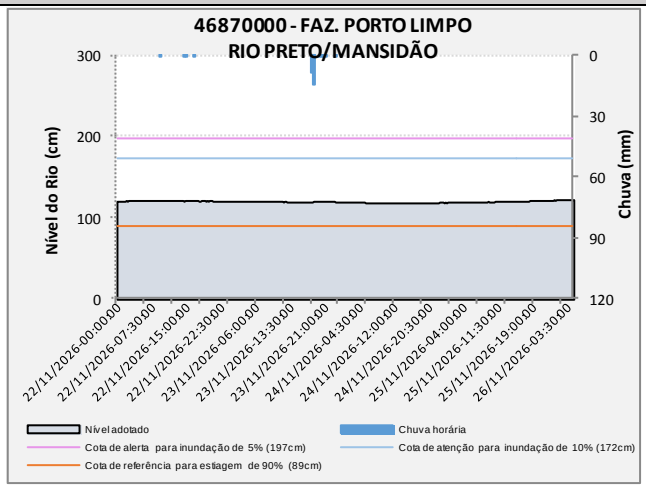

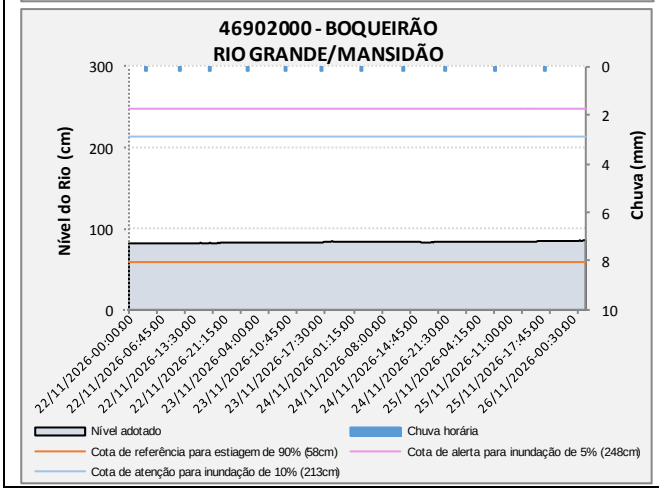

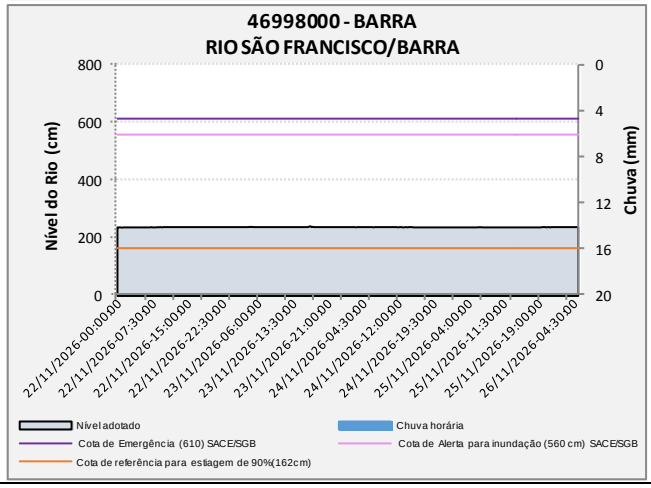

RPGA dos Rios Macururé e Curaçá

INFORMAÇÕES GERAIS				CHUVA (mm)			NÍVEL DOS RIOS (cm)					
CÓDIGO	ESTAÇÃO	MUNICÍPIO	RIO	DATA/HORA do último dado	Últimas 24 horas	Últimas 96 horas	DATA/HORA do último dado	Última hora	Últimas 96 horas	Cota Crítica para Estiagem (cm)	Variação do Nível em relação a cota de estiagem	
											(cm)	(%)
48020000	Juazeiro	Juazeiro	São Francisco	26/11/2026 09:00	0,0	0,0	26/11/2026 09:00	248,0	249,0	127,0	121,0	95,3%

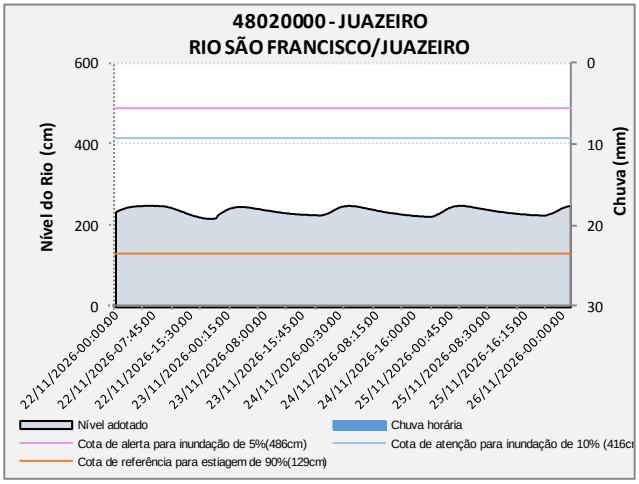

Boletim de Monitoramento Hidrometeorológico do Estado da Bahia

RPGA do Rio Itapicuru

INFORMAÇÕES GERAIS				CHUVA (mm)			NÍVEL DOS RIOS (cm)					
CÓDIGO	ESTAÇÃO	MUNICÍPIO	RIO	DATA/HORA do último dado	Últimas 24 horas	Últimas 96 horas	DATA/HORA do último dado	Última hora	Últimas 96 horas	Cota Crítica para Estiagem (cm)	Variação do Nível em relação a cota de estiagem	
											(cm)	(%)
50465000	Queimadas	Queimadas	Itapicuru	26/11/2026 08:30	0,0	0,0	26/11/2026 08:30	99,0	101,0	86,0	13,0	15,1%
50520000	Ponte Euclides Da Cunha	Tucano	Itapicuru	26/11/2026 08:30	0,0	0,0	26/11/2026 08:30	124,0	177,0	15,0	109,0	726,7%
50595000	Usina Altamira	Conde	Itapicuru	26/11/2026 09:00	0,0	0,0	26/11/2026 09:00	530,0	693,0	472,0	58,0	12,3%

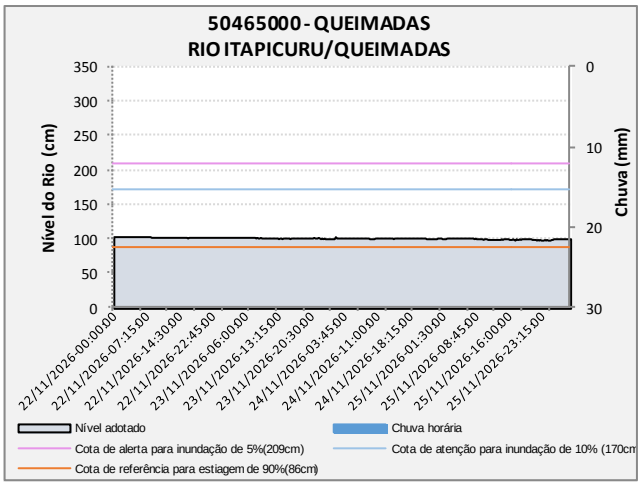

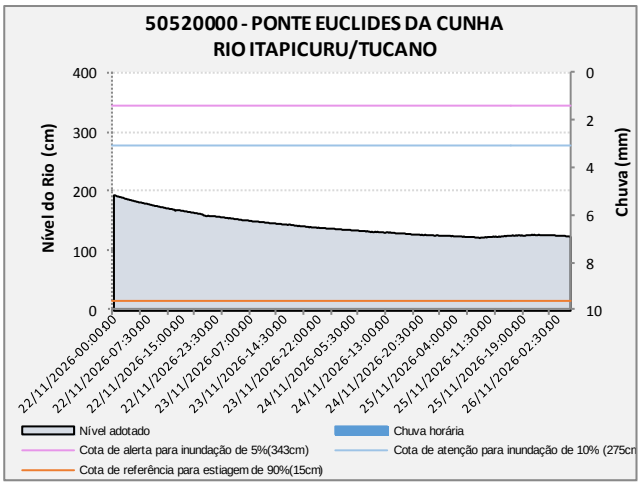

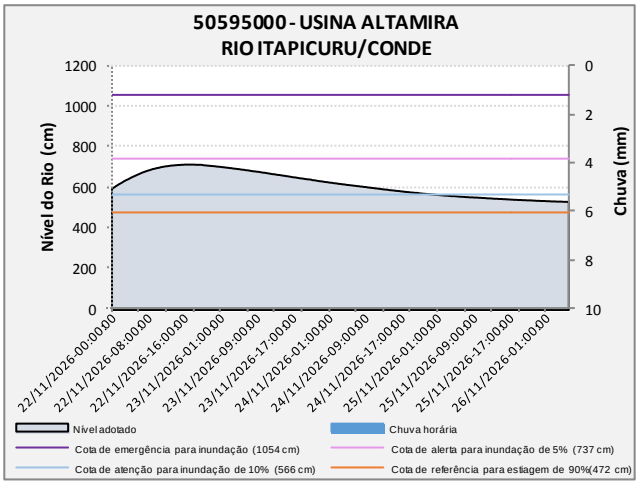

Boletim de Monitoramento Hidrometeorológico do Estado da Bahia

RPGA do Recôncavo Norte e Inhambupe

INFORMAÇÕES GERAIS				CHUVA (mm)			NÍVEL DOS RIOS (cm)					
CÓDIGO	ESTAÇÃO	MUNICÍPIO	RIO	DATA/HORA do último dado	Últimas 24 horas	Últimas 96 horas	DATA/HORA do último dado	Última hora	Últimas 96 horas	Cota Crítica para Estiagem (cm)	Variação do Nível em relação a cota de estiagem	
											(cm)	(%)
50660000	Corte Grande	Esplanada	Inhambupe	26/11/2026 08:45	0,0	0,0	26/11/2026 08:45	91,0	103,0	95,0	-4,0	-4,2%
50785000	Pedra Do Salgado	Mata De São João	Pojuca	26/11/2026 08:45	0,0	0,0	26/11/2026 08:45	83,0	161,0	53,0	30,0	56,6%
50795000	Tiririca	Camaçari	Pojuca	26/11/2026 08:30	0,0	0,0	26/11/2026 08:30	215,0	274,0	198,0	17,0	8,6%

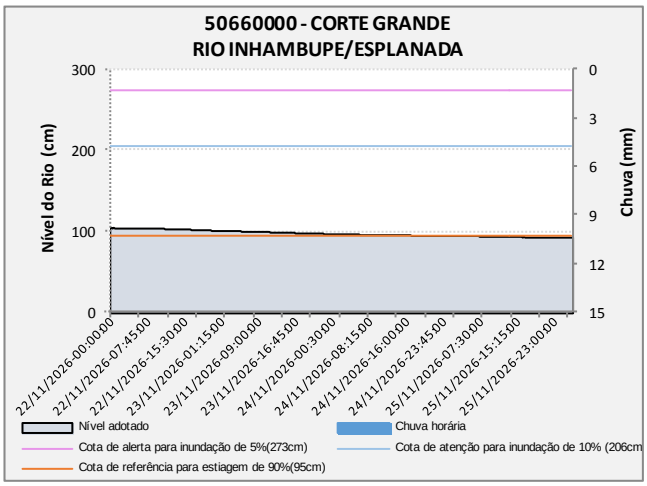

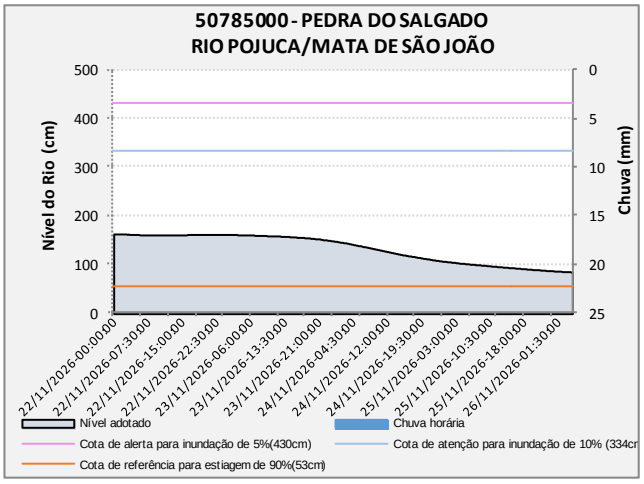

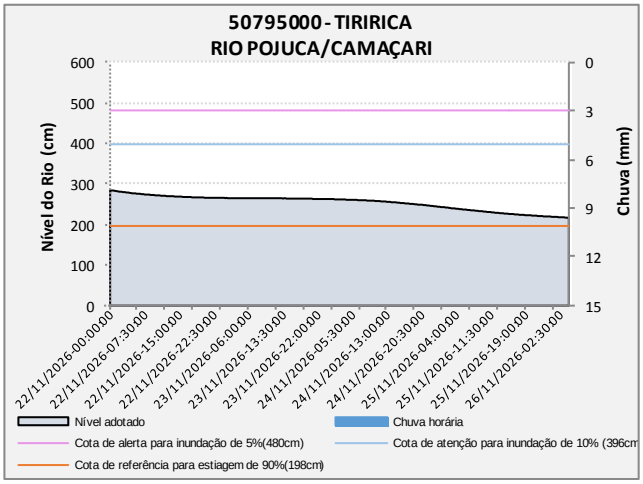

Boletim de Monitoramento Hidrometeorológico do Estado da Bahia

RPGA do Rio Paraguaçu

INFORMAÇÕES GERAIS				CHUVA (mm)			NÍVEL DOS RIOS (cm)					
CÓDIGO	ESTAÇÃO	MUNICÍPIO	RIO	DATA/HORA do último dado	Últimas 24 horas	Últimas 96 horas	DATA/HORA do último dado	Última hora	Últimas 96 horas	Cota Crítica para Estiagem (cm)	Variação do Nível em relação a cota de estiagem	
											(cm)	(%)
51240000	Itaeté	Itaetê	Paraguaçu	26/11/2026 01:15	0,0	0,0	26/11/2026 01:15	497,0	625,0	408,0	89,0	21,8%
51280000	Iaçu	Iaçu	Paraguaçu	26/11/2026 08:30	0,0	0,0	26/11/2026 08:30	183,0	98,0	98,0	85,0	86,7%
51490500	UHE Pedra Do Cavalo Jusante	São Félix	Paraguaçu	26/11/2026 06:00	0,0	0,0	26/11/2026 06:00	149,0	-	-	-	-

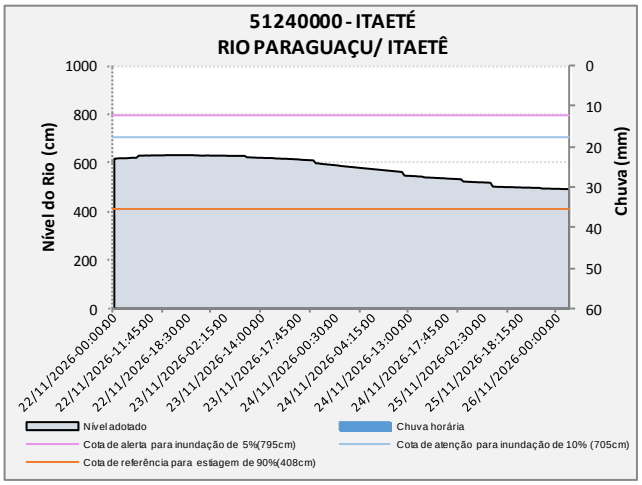

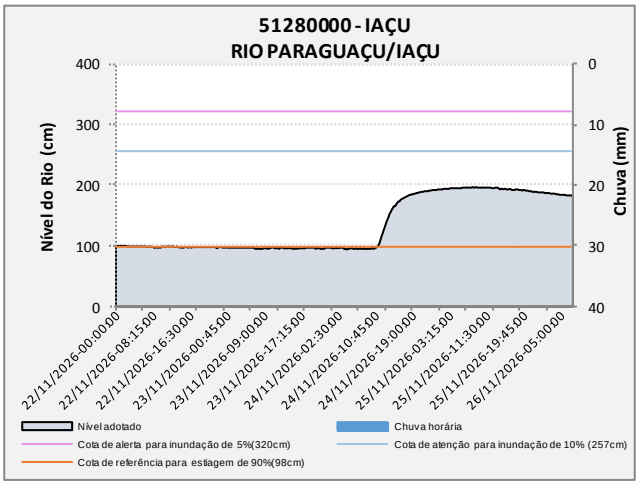

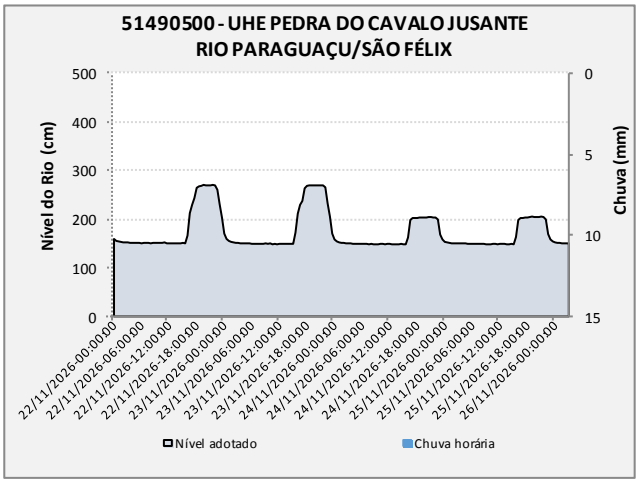

Boletim de Monitoramento Hidrometeorológico do Estado da Bahia

RPGA do Recôncavo Sul

INFORMAÇÕES GERAIS				CHUVA (mm)			NÍVEL DOS RIOS (cm)					
CÓDIGO	ESTAÇÃO	MUNICÍPIO	RIO	DATA/HORA do último dado	Últimas 24 horas	Últimas 96 horas	DATA/HORA do último dado	Última hora	Últimas 96 horas	Cota Crítica para Estiagem (cm)	Variação do Nível em relação a cota de estiagem	
											(cm)	(%)
51890000	Nilo Peçanha	Nilo Peçanha	Almas	26/11/2026 08:45	0,0	0,0	26/11/2026 08:45	185,0	194,0	149,0	36,0	24,2%

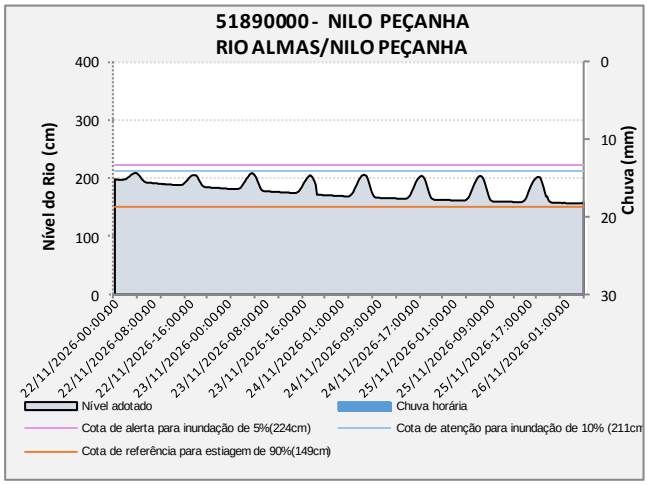

RPGA do Leste

INFORMAÇÕES GERAIS				CHUVA (mm)			NÍVEL DOS RIOS (cm)					
CÓDIGO	ESTAÇÃO	MUNICÍPIO	RIO	DATA/HORA do último dado	Últimas 24 horas	Últimas 96 horas	DATA/HORA do último dado	Última hora	Últimas 96 horas	Cota Crítica para Estiagem (cm)	Variação do Nível em relação a cota de estiagem	
											(cm)	(%)
53170000	Ferradas	Itabuna	Cachoeira	26/11/2026 08:00	0,0	0,0	26/11/2026 08:00	195,0	-	103,0	-	-

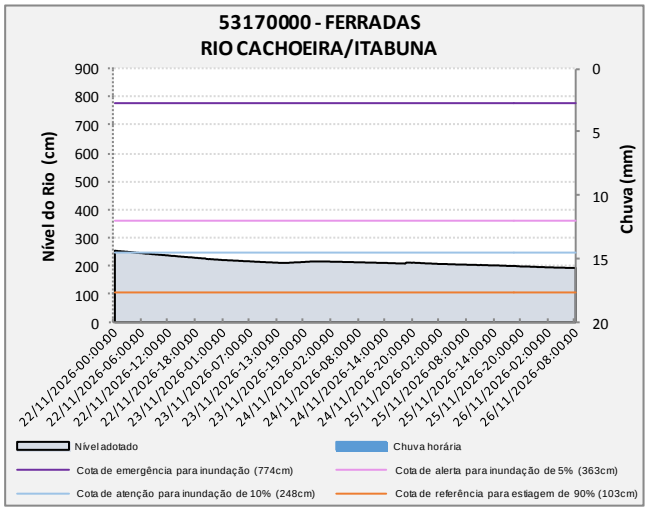

Boletim de Monitoramento Hidrometeorológico do Estado da Bahia

RPGA do Rio Pardo

INFORMAÇÕES GERAIS				CHUVA (mm)			NÍVEL DOS RIOS (cm)					
CÓDIGO	ESTAÇÃO	MUNICÍPIO	RIO	DATA/HORA do último dado	Últimas 24 horas	Últimas 96 horas	DATA/HORA do último dado	Última hora	Últimas 96 horas	Cota Crítica para Estiagem (cm)	Variação do Nível em relação a cota de estiagem	
											(cm)	(%)
53620000	Cândido Sales	Cândido Sales	Pardo	26/11/2026 08:30	0,0	6,2	26/11/2026 08:30	211,0	160,0	110,0	101,0	91,8%
53630000	Inhobim	Vitória Da Conquista	Pardo	26/11/2026 08:45	0,0	1,2	26/11/2026 08:45	275,0	240,0	179,0	96,0	53,6%
53780000	Itapetinga	Itapetinga	Catolé Grande	26/11/2026 08:45	0,0	5,0	26/11/2026 08:45	272,0	340,0	214,0	58,0	27,1%
53880000	Fazenda Nancy	Camacan	Pardo	26/11/2026 09:15	0,0	20,4	26/11/2026 09:15	247,0	266,0	140,0	107,0	76,4%
53950000	Mascote	Mascote	Pardo	26/11/2026 08:30	0,0	0,0	26/11/2026 08:30	241,0	295,0	84,0	157,0	186,9%

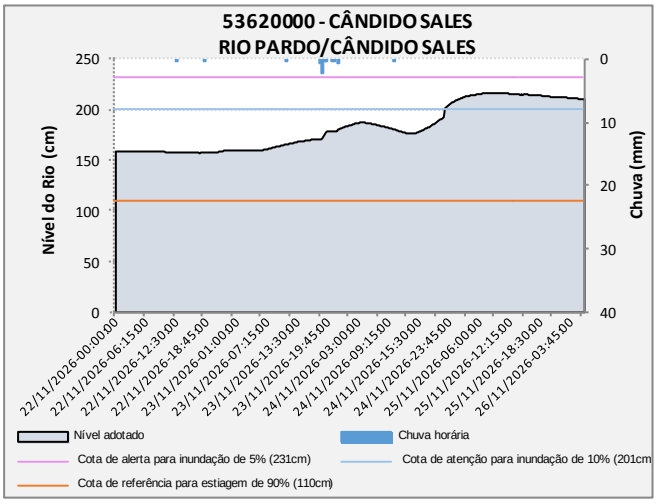

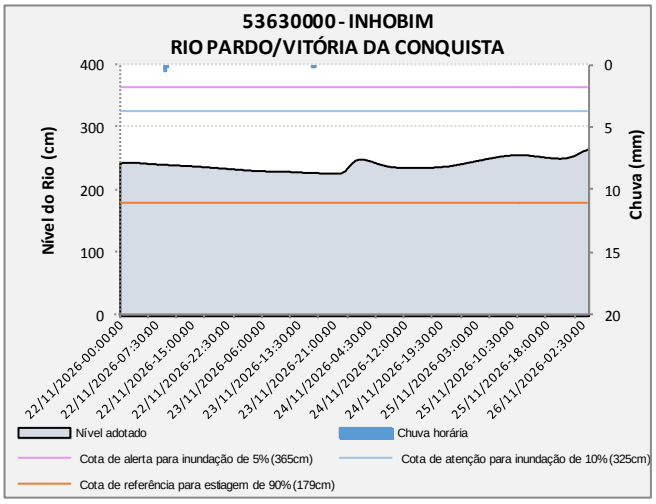

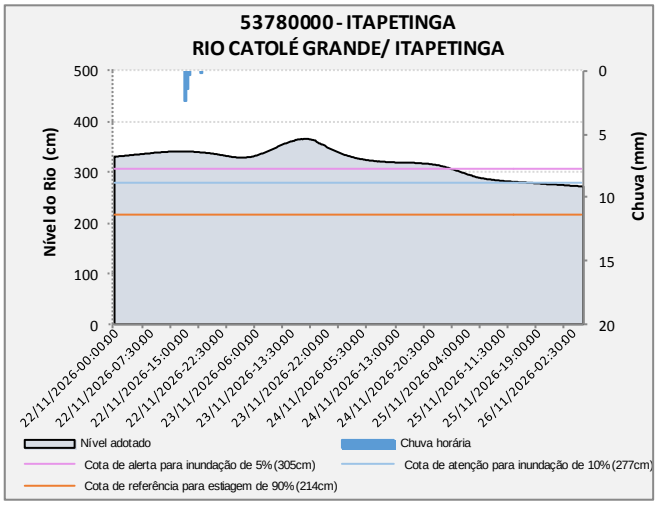

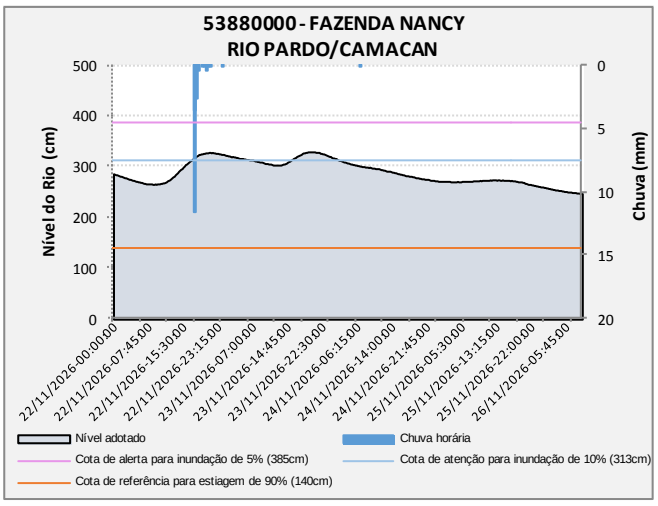

Boletim de Monitoramento Hidrometeorológico do Estado da Bahia

RPGA do Rio Pardo

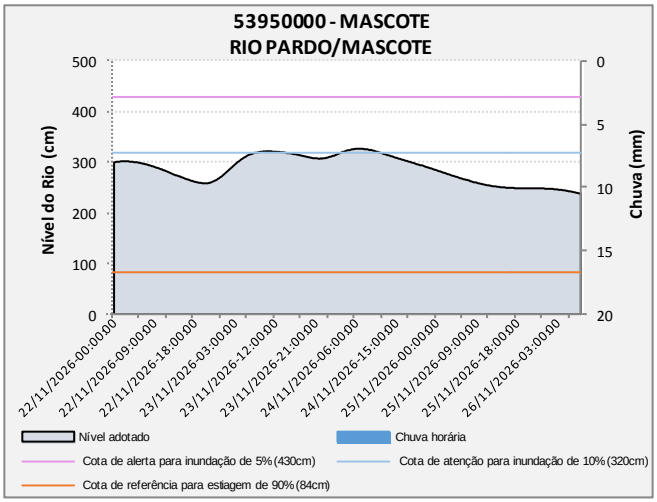

Para maiores informações acesse: http://www.snirh.gov.br/hidrotelemetria/Mapa.aspx

Sala de Situação de Monitoramento Ambiental da Bahia
Contatos: (71) 3118-4160