Boletim Agrometeorológico Semanal da Bahia

As chuvas registradas desta semana, entre **27 de outubro a 02 de novembro**, geraram os volumes mais expressivos nas seguintes mesorregiões da Bahia*:* **Ibicuí (164,8 mm); Iramaia (129 mm); Jaborandi (115,81 mm); Camacan (113,72 mm); Baixa Grande (113,4 mm); Nova Canaã (93 mm) e Araci (89,2 mm).**

Água disponível no solo (%) - 02/11/2026

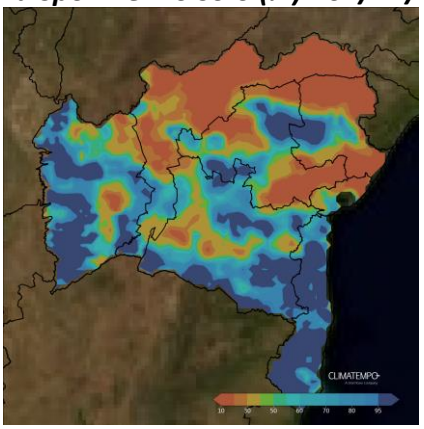

A análise indica baixa disponibilidade de água no solo em grande parte do interior da Bahia. As condições mais favoráveis concentram-se em grandes áreas da Bahia. As regiões com menor disponibilidade encontra-se no Norte, Nordeste, São Francisco e Recôncavo Norte. A melhora se deu devido as chuvas que ocorreram na região de forma mais generalizada.

Condições para manejo – 02/11/2026
(0) Favorável (azul) | (1) Razoável (verde)
(2) Desfavorável (laranja) | (3) Crítico (vermelho)

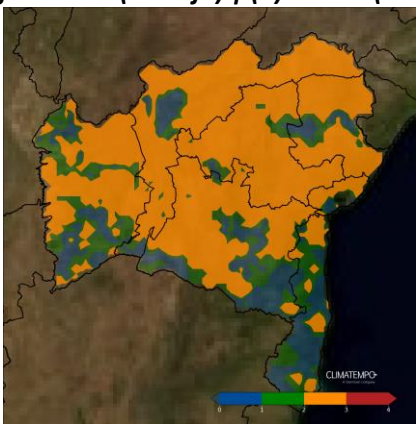

Predomina a categoria **2** em grande parte da Bahia, indicando condições intermediárias de manejo. No setor leste e nas áreas litorâneas, partes do Suodeste, Oeste, e São Francisco observam-se condições mais favoráveis, com valores entre **0 e 1**, especialmente nas regiões do Extremo Sul, Baixo Sul, Litoral Sul e em partes do Oeste e Sudoeste.

Estiagem agrícola (dias) - 02/11/2026

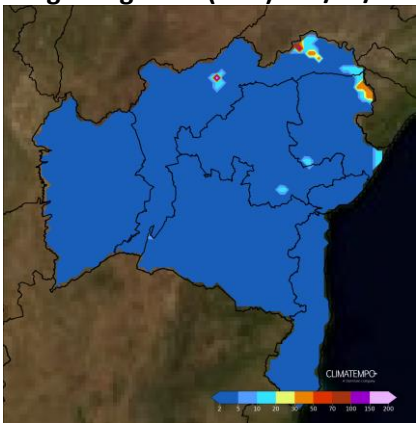

Foi observado uma melhora no quadro da estiagem agrícola em toda a Bahia. Áreas com mais de 100 dias de registros de chuva tiveram chuvas mais generalizadas no período, reduzindo a estiagem para abaixo de 10 dias . A estiagem ainda continua em partes do Nordeste, Recôncavo Norte, da Bahia, com 100 dias ou mais sem registro de chuva em pontos isolados.

Previsão do Tempo para os próximos dias

02/11/2026 a 07/11/2026

Pêntada de Chuva (mm)

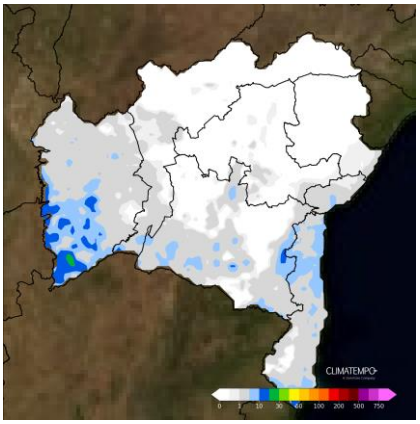

A aproximação de um sistema frontal aumenta a instabilidade no Oeste do estado. No Baixo Sul, a previsão aponta uma distribuição de chuvas fracas devido a atuação da brisa marítima.

07/11 a 12/11/2026

Pêntada de Chuva (mm)

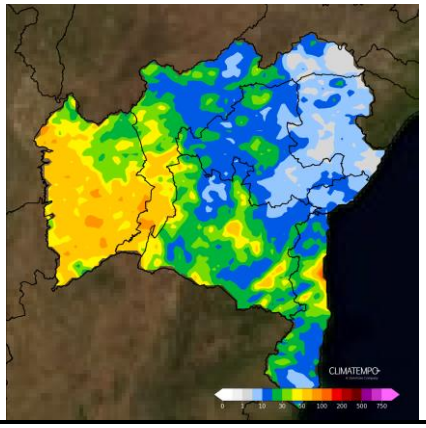

Áreas de instabilidade associadas à atuação de um sistema frontal se espalham pelo estado. As regiões Oeste, São Francisco, Sudoeste e Baixo Sul devem registrar os maiores acumulados de precipitação. Nas demais áreas, a chuva deve ocorrer de forma mais isolada, com menores volumes. No Nordeste e no Recôncavo Norte, são esperadas chuvas mais fracas. Essa diferença nos acumulados está relacionada à frequência da chuva: nas áreas com maiores volumes, pode chover em mais dias; nas demais, a previsão indica chuva em apenas um ou dois dias.

12/11 a 17/11/2026

Pêntada de Chuva (mm)

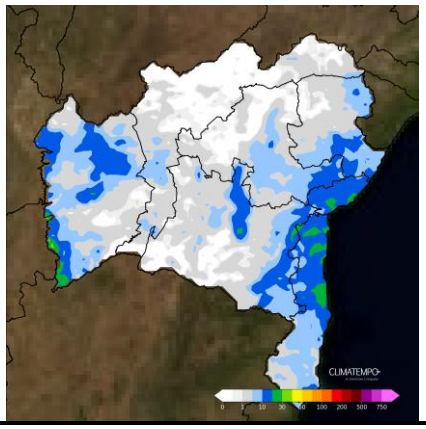

As áreas de instabilidade diminuem em todo o estado. Os resquícios de um sistema frontal ainda favorecem a instabilidade ao longo da faixa litorânea. No Oeste e em partes da Chapada Diamantina, há previsão de chuva isolada durante o período. Não se descartam temporais, principalmente na região de divisa com Goiás.