Boletim Agrometeorológico Semanal da Bahia

As chuvas registradas desta semana, entre **09 a 15 de novembro**, geraram os volumes mais expressivos nos seguintes munincípios da Bahia*:* **Porto Seguro (249,0 mm), Santa Cruz Cabrália (212,8 mm), São Desidério (165,8 mm), Ipirá (164,6 mm) e Bom Jesus da Lapa (159,4 mm). Nos demais postos monitorados os valores ficaram abaixo de 149,8 mm.**

Água disponível no solo (%) - 15/11/2026

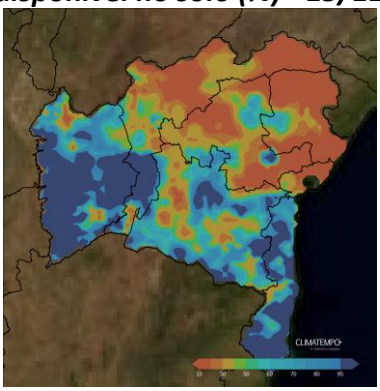

O mapa indica maior disponibilidade de água no solo em áreas do Oeste e em trechos do Sul e do litoral. No Norte e Nordeste, predominam áreas com menor disponibilidade. No Centro e Sudoeste, a distribuição é variável. Os valores exatos não estão legíveis na escala.

Condições para manejo – 09/11/2026
(0) Favorável (azul) | (1) Razoável (verde)
(2) Desfavorável (laranja) | (3) Crítico (vermelho)

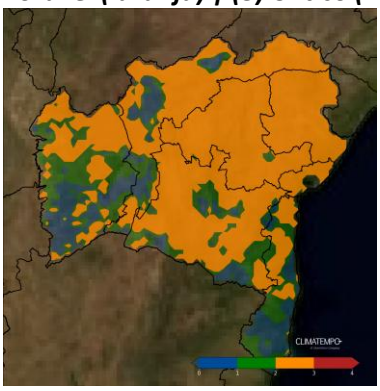

O mapa mostra predomínio da classe representada em laranja no Norte, Nordeste e Centro da Bahia, além de trechos do Sul. No Oeste, há maior variação, com áreas em verde e azul; o litoral também apresenta manchas de diferentes classes.

Estiagem agrícola (dias) - 09/11/2026

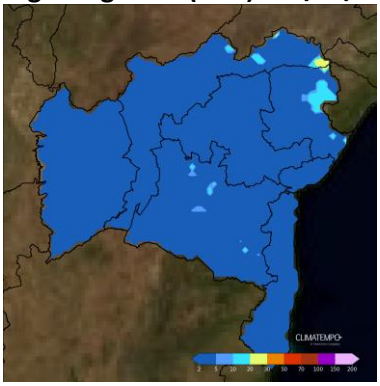

O mapa apresenta predomínio da classe azul em praticamente toda a Bahia, abrangendo o Oeste, o São Francisco, o Norte, o Nordeste, o Centro, o Sudoeste, o Recôncavo e o Sul. Pequenas áreas em azul-claro aparecem principalmente no Nordeste e em pontos isolados do interior. A escala não permite identificar os valores ou o significado exato de cada classe.

Previsão do Tempo para os próximos dias

16/11/2026 a 21/11/2026

Pêntada de Chuva (mm)

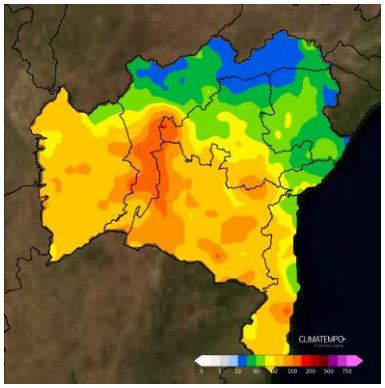

As instabilidades aumentam no decorrer do periodo em boa parte do estado. No entanto se esperam acumulados menores em pontos isolados nas exptremidades do Norte do estado.

21/11 a 26/11/2026

Pêntada de Chuva (mm)

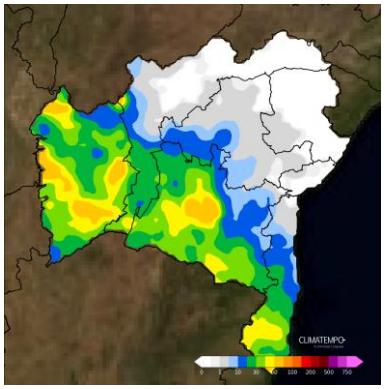

As instabilidades continuam e aumentam sobre as regiões do Oeste, Sudoeste, São Francisco e Sul do litoral.

26/11 a 01/12/2026

Pêntada de Chuva (mm)

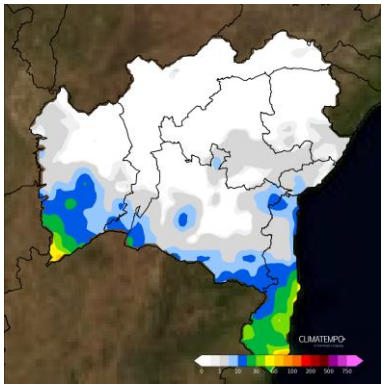

As áreas de instabilidade diminuem em todo o estado. No entanto ainda há acumulados significativos em pontos isolados do Oeste, Sudoeste e Sul do Litoral.